



УКРАЇНА

ВИКОНАВЧИЙ ОРГАН КИЇВСЬКОЇ МІСЬКОЇ РАДИ
(КИЇВСЬКА МІСЬКА ДЕРЖАВНА АДМІНІСТРАЦІЯ)

ДЕПАРТАМЕНТ МІСТОБУДУВАННЯ ТА АРХІТЕКТУРИ

*вул. Хрещатик, 32, м. Київ, 01001 тел. (044) 278-19-85, 235-10-25
Контактний центр міста Києва (044) 15 51 E-mail: architecture@kyivcity.gov.ua Код ЄДРПОУ 26345558*

Марина Костенко

foi+request-100079-

2b5ad3f2@dostup.pravda.com.ua

За дорученням заступника керівника апарату виконавчого органу Київської міської ради (Київської міської державної адміністрації) Є. Ситніченка від 11.02.2022 № 585 (з) Департамент містобудування та архітектури виконавчого органу Київської міської ради (Київської міської державної адміністрації) (далі – Департамент) в межах компетенції розглянув Ваш запит на отримання публічної інформації від 03.02.2022, що надійшов від Департаменту земельних ресурсів (Київської міської державної адміністрації) від 09.02.2022 № 0570202/2-3495. За результатами розгляду запиту та в межах компетенції повідомляємо.

В Департаменті відсутня інформація про межі зони регулювання забудови пам'ятки садово-паркового мистецтва «Дендропарк Київського зоопарку».

Надаємо схему історико-містобудівного опорного плану міста Генерального плану міста Києва та проекту планування його приміської зони на період до 2020 року, затвердженого рішенням Київської міської ради від 28.03.2002 № 370/1804 та схему меж історичних ареалів і зон охорони об'єктів культурної спадщини, затвердженого наказом Міністерства культури та інформаційної політики України від 02.08.2021 № 599, в яких зображено межі центрального історичного ареалу міста Києва.

Додатки: 1. Схема історико-містобудівного опорного плану міста, на 1 арк. в 1 прим.

2. Схема меж історичних ареалів і зон охорони об'єктів культурної спадщини, на 1 арк. в 1 прим.

Перший заступник директора

Олександр ЯСТРУБЕНКО

Марина Зайченко 234 80 04

вх. № 585 (з) від 11.02.2022



ДОКУМЕНТ ІТС ЄІПК СЕД АСКОД (ПІДПИСАНО
КВАЛІФІКОВАНИМ ЕЛЕКТРОННИМ ПІДПИСОМ)


Сертифікат 58E2D9E7F900307B04000000FEC8200079908B00
Підписувач Яструбенко Олександр Васильович
Дійсний з 18.11.2020 по 18.11.2022


Департамент містобудування
та архітектури



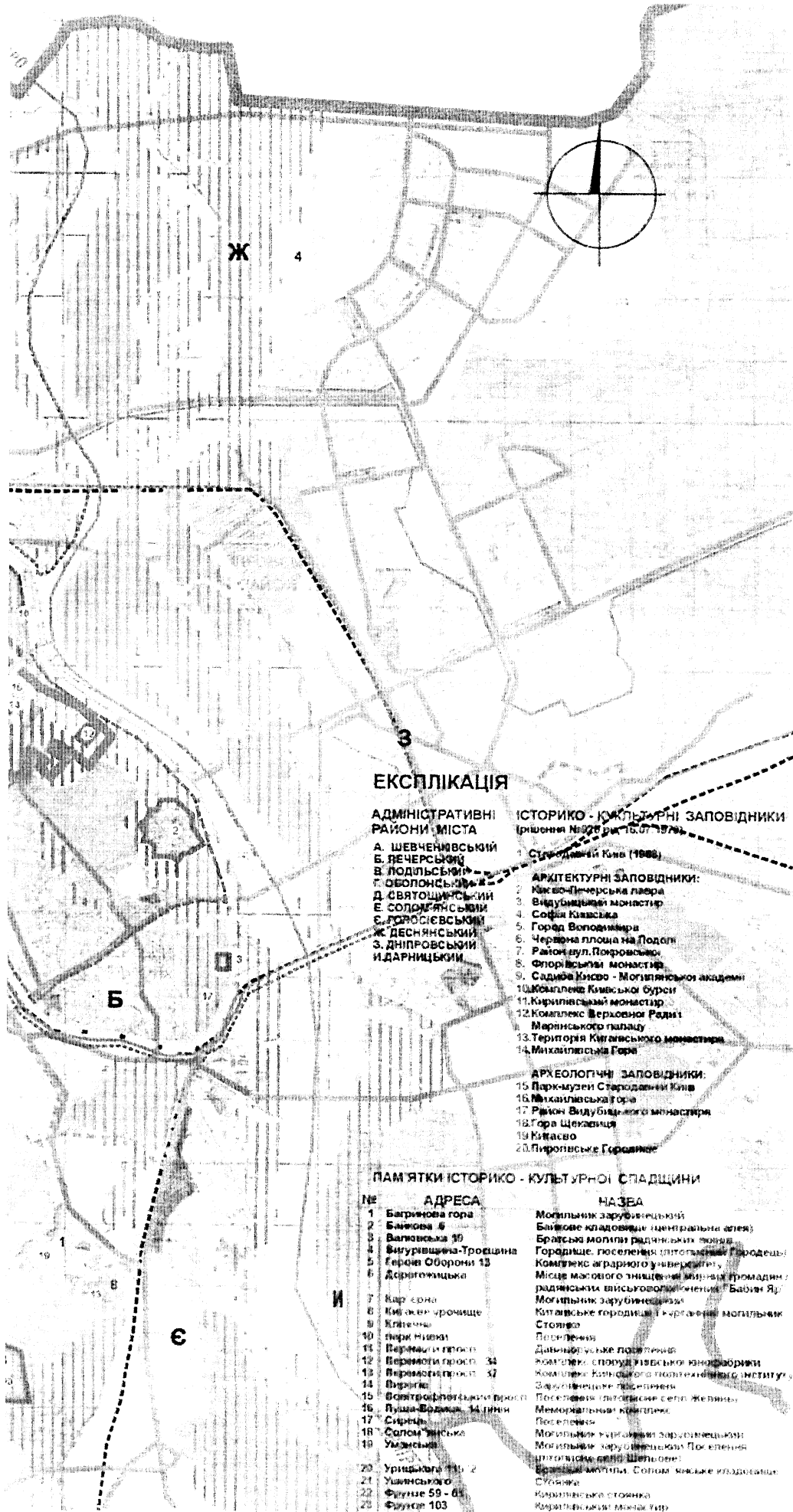
055-2001 від 15.02.2022

**СХЕМА МЕЖ ІСТОРИЧНИХ АРЕАЛІВ
І ЗОН ОХОРОНИ ОБ'ЄКТІВ КУЛЬТУРНОЇ СПАДЩИНИ**

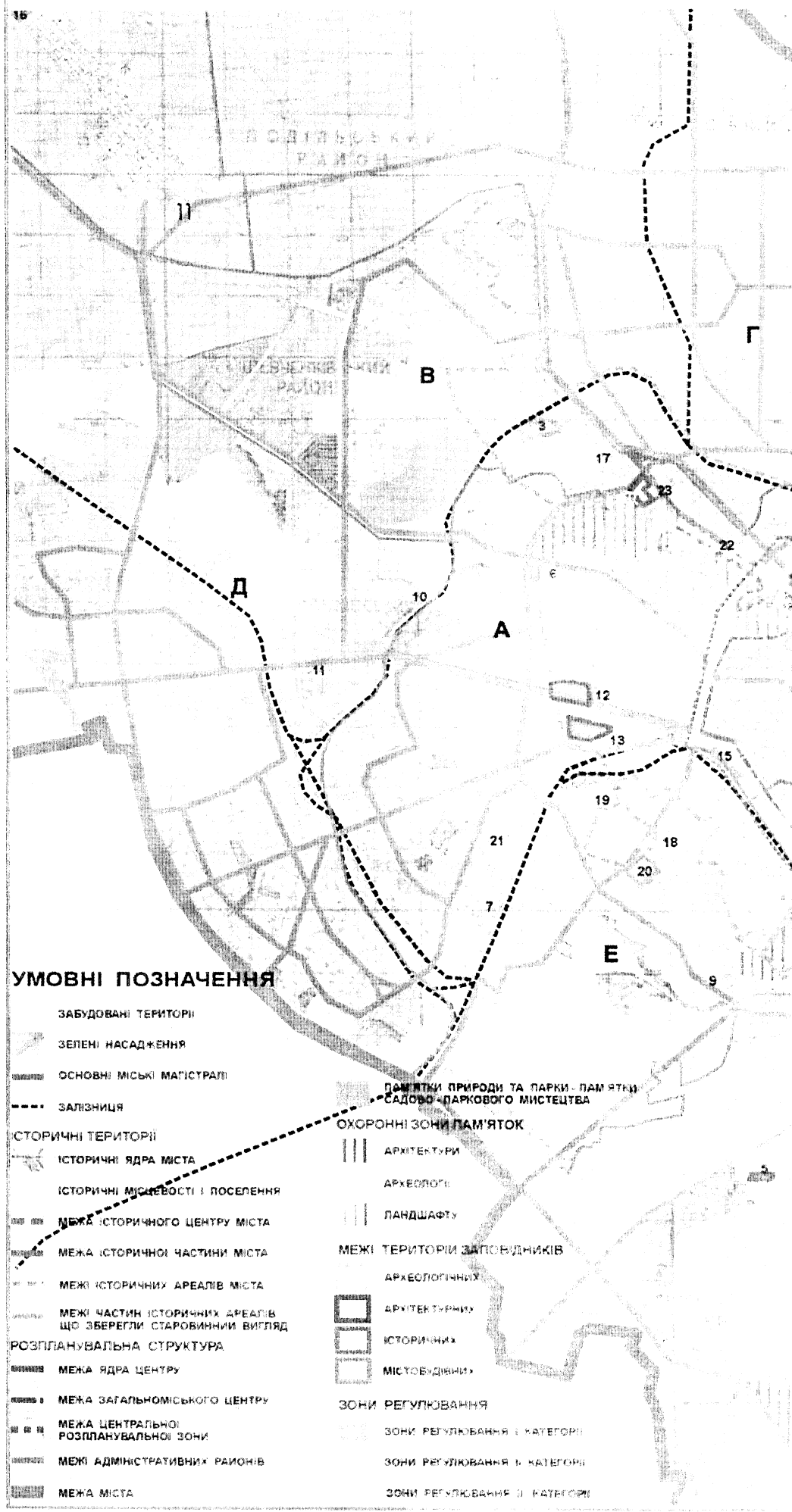




ЗІВНИЙ ОПОРНИЙ ПЛАН МІСТА



ІСТОРИКО-МІСТОВЕ



УМОВНІ ПОЗНАЧЕННЯ

- | | | | |
|--|---|--|--|
| | ЗАБУДОВАНІ ТЕРИТОРІЇ | | ПАРКИ ПРИРОДИ ТА ПАРКИ-ПАМ'ЯТКИ САДОВО-ПАРКОВОГО МИСТЕЦТВА |
| | ЗЕЛЕНІ НАСАДЖЕННЯ | | ОХОРОННІ ЗОНИ ПАМ'ЯТОК |
| | ОСНОВНІ МІСЬКІ МАГІСТРАЛІ | | АРХІТЕКТУРИ |
| | ЗАЛІЗНИЦЯ | | АРХЕОЛОГІЇ |
| | СТОРИЧНІ ТЕРИТОРІЇ | | ЛАНДШАФТУ |
| | ІСТОРИЧНІ ЯДРА МІСТА | | МЕЖІ ТЕРИТОРІЇ ЗАПОБІДНИКІВ |
| | ІСТОРИЧНІ МІСЦЕВОСТІ І ПОСЕЛЕННЯ | | АРХЕОЛОГІЧНИХ |
| | МЕЖА ІСТОРИЧНОГО ЦЕНТРУ МІСТА | | АРХІТЕКТУРНИХ |
| | МЕЖА ІСТОРИЧНОЇ ЧАСТИНИ МІСТА | | ІСТОРИЧНИХ |
| | МЕЖА ІСТОРИЧНИХ АРЕАЛІВ МІСТА | | МІСТОВЕДІВНИХ |
| | МЕЖА ЧАСТИН ІСТОРИЧНИХ АРЕАЛІВ ЩО ЗБЕРЕГЛИ СТАРОВИННИЙ ВИГЛЯД | | ЗОНИ РЕГУЛЮВАННЯ |
| | РОЗПЛАНУВАЛЬНА СТРУКТУРА | | ЗОНИ РЕГУЛЮВАННЯ І КАТЕГОРІЇ |
| | МЕЖА ЯДРА ЦЕНТРУ | | ЗОНИ РЕГУЛЮВАННЯ І КАТЕГОРІЇ |
| | МЕЖА ЗАГАЛЬНОМІСЬКОГО ЦЕНТРУ | | ЗОНИ РЕГУЛЮВАННЯ І КАТЕГОРІЇ |
| | МЕЖА ЦЕНТРАЛЬНОЇ РОЗПЛАНУВАЛЬНОЇ ЗОНИ | | ЗОНИ РЕГУЛЮВАННЯ І КАТЕГОРІЇ |
| | МЕЖА АДМІНІСТРАТИВНИХ РАЙОНІВ | | ЗОНИ РЕГУЛЮВАННЯ І КАТЕГОРІЇ |
| | МЕЖА МІСТА | | |

