



**ВИКОНКОМ КРИВОРІЗЬКОЇ МІСЬКОЇ РАДИ**  
**ДЕПАРТАМЕНТ ФІНАНСІВ**

пл. Молодіжна, 1, м. Кривий Ріг, Дніпропетровська обл., 50101  
тел.(0564)92 01 41, E-mail: depfin@kr.gov.ua, код згідно з ЄДРПОУ 02312442

На № \_\_\_\_\_ від \_\_\_\_\_

**гр. Надії ФЕДОРІЧКО**  
foi+request-104380-69ffc2b7@dostup.pravda.com.ua

**Про надання копії рішень**

На Ваше звернення щодо надання копії рішень Криворізької міської ради стосовно встановлення ставок по платі за землю та податку на нерухоме майно, відмінне від земельної ділянки, повідомляємо наступне.

Ставки по платі за землю та податку на нерухоме майно, відмінне від земельної ділянки, у місті Кривому Розі на 2022 рік визначаються рішеннями Криворізької міської ради від 26.05.2021 №506 «Про встановлення ставок плати за землю та пільг із земельного податку на території м. Кривого Рогу», зі змінами, 30.06.2021 №553 «Про встановлення ставок податку на нерухоме майно, відмінне від земельної ділянки, у м. Кривому Розі». Копії рішень додаються.

Додаток на 12 арк. в 1 прим.

**Директор**

**Олена РОЖКО**

Гончаренко Лариса 92 13 19

Департамент фінансів  
вих. № 7/08/577 від 03.10.2022





КОПІЯ

КРИВОРІЗЬКА МІСЬКА РАДА

## Р І Ш Е Н Н Я

X сесія VIII скликання

30.06.2021

м. Кривий Ріг

№ 553

*Про встановлення ставок податку на нерухоме майно, відлітне від земельної ділянки, у м. Кривому Розі*

Відповідно до вимог Податкового кодексу України, Законів України «Про засади державної регуляторної політики у сфері господарської діяльності», «Про внесення змін до Податкового кодексу України щодо вдосконалення адміністрування податків, усунення технічних та логічних неузгодженостей у податковому законодавстві»; беручи до уваги Постанови Кабінету Міністрів України від 24 травня 2017 року №483 «Про затвердження форм типових рішень про встановлення ставок та пільг із сплати земельного податку та податку на нерухоме майно, відлітне від земельної ділянки», 07 лютого 2018 року №57 «Про затвердження критеріїв оцінки допустимості державної допомоги суб'єктам господарювання для забезпечення розвитку регіонів та підтримки середнього та малого підприємництва»; ураховуючи рішення Антимонопольного комітету України від 29 грудня 2020 року №838-р «Про розгляд справи про державну допомогу», лист Південного-східного міжобласного територіального відділення Антимонопольного комітету України від 02.04.2021 №54-02/1211 «Про результати розгляду проекту рішення»; керуючись Законом України «Про місцеве самоврядування в Україні», міська рада *вирішила*:

### 1. Установити:

- 1.1 ставки податку на нерухоме майно, відлітне від земельної ділянки, у м. Кривому Розі залежно від міста розташування (зональності) та типів об'єктів нерухомості (додаток 1);
- 1.2 пільги для фізичних осіб, надані відповідно до підпункту 266.4.2 пункту 266.4 статті 266 Податкового кодексу України, із сплати податку на нерухоме майно, відлітне від земельної ділянки (додаток 2);
- 1.3 критерії належності об'єктів житлової та нежитлової нерухомості до зональності I (приваблива), зональності II (зручна), зональності III (інша) (додаток 3);
- 1.4 зональність I (приваблива) та зональність II (зручна) у м. Кривому Розі (додатки 4, 5);

1.5 що платниками податку на нерухоме майно, відмінне від земельної ділянки, є фізичні та юридичні особи, у тому числі нерезиденти, які є власниками об'єктів житлової та/або нежитлової нерухомості в м. Криворізькому Розі;

1.6 що об'єкт, база оподаткування, податковий період, порядок обчислення суми податку, обчислення сум податку в разі зміни власника об'єкта оподаткування, строк, порядок сплати податку та інші обов'язкові елементи визначаються згідно зі статтю 266 Податкового кодексу України.

2. Рекомендувати Головному управлінню ДПС у Дніпропетровській області (ЧубГ.В.):

2.1 отримувати з Державного реєстру речових прав на нерухоме майно інформацію, необхідну для розрахунку й справління податку фізичними та юридичними особами, за місцем розташування об'єкта нерухомого майна в електронній формі шляхом безпосереднього доступу до Державного реєстру речових прав на нерухоме майно в порядку, визначеному Кабінетом Міністрів України;

2.2 здійснювати взаємодію з виконкомом міської ради в питанні надання відкритої податкової інформації на запити управління розвитку підприємництва та економіки виконкому Криворізької міської ради стосовно кількості платників податку на нерухоме майно, відмінне від земельної ділянки, та задекларованої площі об'єктів нерухомості.

3. Департаменту фінансів виконкому Криворізької міської ради та виконкомам районних у місті рад відповідно до повноважень здійснювати аналіз надходжень коштів до зведеного бюджету Криворізької міської територіальної громади від сплати податку на нерухоме майно, відмінне від земельної ділянки, у тому числі за юридичними та фізичними особами.

4. Управлінням розвитку підприємництва, економіки, департаменту фінансів виконкому Криворізької міської ради забезпечити:

4.1 інформування населення міста про зміст рішення у визначенні чинним законодавством України термін;

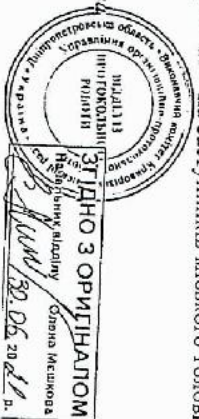
4.2 виконання заходів щодо проведення відстеження результативності рішення в строки, визначені Законом України «Про засади державної регуляторної політики у сфері господарської діяльності»;

4.3 оприлюднення звіту з відстеження результативності рішення в терміни та спосіб, визначені чинним законодавством України.

5. Рішення вступило в чинність 01.01.2022.

6. Контроль за виконанням рішення покласти на постійну комісію міської ради з питань планування бюджету, економіки та регуляторної політики, координацію роботи – на заступників міського голови відповідно до розподілу обов'язків.

Міський голова



Костянтин Давидов

Додаток 1  
до рішення міської ради  
30.06.2021 № 553

### СТАВКИ

податку на нерухоме майно, відміне від земельної ділянки, у м. Кривому Розі залежно від місця розташування (зональності) та типів об'єктів нерухомості

Ставки встановлюються на необмежений термін (до ухвалення нового рішення) та вводяться в дію з 01 січня 2022 року.

Адміністративно-територіальні одиниці або населені пункти, чи території об'єднаних територіальних громад, на які поширюється дія рішення ради:

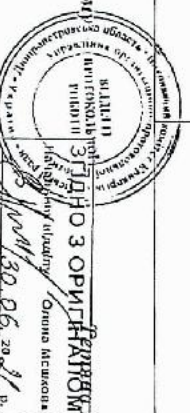
Код області	Код району	Код згідно з класифікатором об'єктів адміністративно-територіального устрою України	Найменування адміністративно-територіальної одиниці або населеного пункту, чи території об'єднаної територіальної громади
12		1211000000	м. Кривий Ріг

код	найменування	Ставка податку за 1 кв. метр бази оподаткування (відсотки розміру мінімальної заробітної плати, установлені законом на 01 січня звітного року)							
		для юридичних осіб для фізичних осіб							
I	2	3	4	5	6	7	8	9	10
11	Будини житлові	Ставка податку за 1 кв. метр бази оподаткування (відсотки розміру мінімальної заробітної плати, установлені законом на 01 січня звітного року)							
111	(за винятком об'єктів нерухомості, які підпадають під дію підпункту 266.2.2 статті 266 Податкового кодексу України)	Будинки одноквартирні							
1110	(за винятком об'єктів нерухомості, які підпадають під дію підпункту 266.2.2 пункту 266.2 статті 266 Податкового кодексу України)	Будинки одноквартирні <sup>2</sup>							
1110.1	Будинки одноквартирні масової забудови	0,210	0,200	0,190	0,210	0,200	0,200	0,190	0,190
1110.2	Котеджі та будинки одноквартирні підвищеної комфортності	0,210	0,200	0,190	0,210	0,200	0,200	0,190	0,190
1110.3	Будинки садибного типу	0,210	0,200	0,190	0,210	0,210	0,200	0,200	0,190
1110.4	Будинки лачні та садові	0,210	0,200	0,190	0,210	0,210	0,200	0,200	0,190
112	(за винятком об'єктів нерухомості, які підпадають під дію підпункту 266.2.2 пункту 266.2 статті 266 Податкового кодексу України)	Будинки з двома та більше квартирами							
1121	Будинки з двома квартирами <sup>2</sup>	Ставка податку за 1 кв. метр бази оподаткування (відсотки розміру мінімальної заробітної плати, установлені законом на 01 січня звітного року)							
1121.1	Будинки двоквартирні масової забудови	0,210	0,200	0,190	0,210	0,210	0,200	0,200	0,190

1	2	3	4	5	6	7	8
1121.2	Котеджі та будинки люксових класів підвищеної комфортності	0,210	0,200	0,190	0,210	0,200	0,190
1122	Будинки з трьома та більше квартирами						
1122.1	Будинки багатоквартирні: масової забудови	0,210	0,200	0,190	0,210	0,200	0,190
1122.2	Будинки багатоквартирні підвищеної комфортності, індивідуальні	0,210	0,200	0,190	0,210	0,200	0,190
1122.3	Будинки житлові готельного типу	0,210	0,200	0,190	0,210	0,200	0,190
113	Гуртожитки <sup>2</sup>						
	(за винятком об'єктів нерухомості, які підпадають під дію підпункту 266.2.2 пункту 266.2 статті 266 Податкового кодексу України)						
1130.1	Гуртожитки для робітників та службовців	0,000	0,000	0,000	0,000	0,000	0,000
1130.2	Гуртожитки для студентів вищих навчальних закладів <sup>2</sup>	0,000	0,000	0,000	0,000	0,000	0,000
1130.3	Гуртожитки для учнів навчальних закладів <sup>2</sup>	0,000	0,000	0,000	0,000	0,000	0,000
1130.4	Будинки-інтернати для людей похилого віку та осіб з інвалідністю <sup>2</sup>	0,000	0,000	0,000	0,000	0,000	0,000
1130.5	Будинки дитячі та сімейські будинки <sup>2</sup>	0,000	0,000	0,000	0,000	0,000	0,000
1130.6	Будинки для бажанців, притулки для бездомних <sup>2</sup>	0,000	0,000	0,000	0,000	0,000	0,000
1130.9	Будинки для колективного проживання інші	0,000	0,000	0,000	0,000	0,000	0,000
12	Будини нежитлові						
	(за винятком об'єктів нерухомості, які підпадають під дію підпункту 266.2.2 пункту 266.2 статті 266 Податкового кодексу України)						
121	Готелі, ресторани та інші будинки						
	(за винятком об'єктів нерухомості, які підпадають під дію підпункту 266.2 статті 266 Податкового кодексу України)						
1211	Будини готельні						
1211.1	Готелі	0,510	0,500	0,490	0,510	0,500	0,490
1211.2	Мотелі	0,510	0,500	0,490	0,510	0,500	0,490
1211.3	Кемпінги	0,510	0,500	0,490	0,510	0,500	0,490
1211.4	Парсоніажи	0,510	0,500	0,490	0,510	0,500	0,490
1211.5	Ресторани та бари	0,510	0,500	0,490	0,510	0,500	0,490
1212	Інші будинки для тимчасового проживання						
1212.1	Туристичні бази та тірські притулки	0,510	0,500	0,490	0,510	0,500	0,490
1212.2	Дітські та сімейні табори відпочинку	0,510	0,500	0,490	0,510	0,500	0,490
1212.3	Центри та будинки відпочинку	0,510	0,500	0,490	0,510	0,500	0,490
1212.9	Інші будинки для тимчасового проживання, не класифіковані раніше	0,510	0,500	0,490	0,510	0,500	0,490
122	Будини офісні						
	(за винятком об'єктів нерухомості, які підпадають під дію підпункту 266.2.2 пункту 266.2 статті 266 Податкового кодексу України)						
1220	Будини офісні <sup>2</sup>						
1220.1	Будини органів державного та місцевого управління <sup>2</sup>	0,000	0,000	0,000	0,000	0,000	0,000
1220.2	Будини фінансового обслуговування	0,510	0,500	0,490	0,510	0,500	0,490
1220.3	Будини органів правосуддя <sup>2</sup>	0,000	0,000	0,000	0,000	0,000	0,000

1	2
пл. Шахтарської слави, пров. Бульварний, пр-т Героїв-підви́льників, пр-т 200-річчя Кривоного Рогу (бульв будинків 5а, 5б, 5в, 5д, 5г, 7а, 7в, 7г, 7д, 7у, 7о, 7ф, 7х, 12а, 12б, 12в, 24б, 24в, 24д), м-н Траці	вул. Скіяра, вул. Софії Перовської, вул. Спаська, вул. Спіддружності, вул. Татарська, вул. Теленка, вул. Уліця, вул. Філатова, вул. Шлявківська, (будинки 1-3), вул. Ярослава Мудрого, мкр-н Трипідкасті, мкр-н Сонячний, мкр-н Ювілейний, пл. Володимирівська, пл. Шахтарської слави, пров. Будівничий, пр-т Гаварія (будинки за непарними номерами до 39), пр-т Міру (будинки за непарними номерами), пр-т 200-річчя Кривоного Рогу
вул. Адмірала Головка, вул. Володимирівська Терещенка (будинки 1-3), вул. Доватора (будинки 1, 2, 27а, 27б), вул. Карбінська (будинки 3-5), вул. Маршала, вул. Сергія Косагєвського (будинки 2-168), вул. Чарівна (будинки 1а, 1б, 22а)	вул. Едуарда Фурса, вул. Курчєтова, вул. Миколи Сагітальського, пров. Покровський
Бул'вар Маршала Васильєвського, вул. Ватутіна, вул. Доватора, вул. Едуарда Фурса, вул. Електрична, вул. Електровоєвська, вул. Курчєтова, вул. Миколи Зічєвського, вул. Миколи Сагітальського, вул. Мусоргського, вул. Ракітїна, вул. Січеславська, вул. Стєсова, вул. Шєкіна, пров. Покровський, мкр-н 4-й Зар'їчний, мкр-н 5-й Зар'їчний	вул. Едуарда Фурса, вул. Курчєтова, вул. Миколи Сагітальського, пров. Покровський

Керуюча справами виконком



Місце

## Продовження додатка 5

1	2
вул. Поділля, вул. Салтиківська, вул. Солячка, вул. Ярославська, пр-т Перемоги, пр-т Південний, пр-т Седінева	
вул. Вечірній, вул. Байкальська, вул. Бикова (крім будинків 1, 2, 2в), вул. Вільна, вул. Вітебська, вул. Виноградна, вул. Волосевича, вул. Генерала Радієвського (крім будинку 1а), вул. Гетьманська, вул. Городищенська, вул. Демиденка, вул. Залізна, вул. Житомирська, вул. Івана Авраменка, вул. Каспійська, вул. Катеринівська, вул. Кавалова, вул. Коомонавтів, вул. Курганська, вул. Курчатова, вул. Кустанайська, вул. Льотчиків (крім будинків 7а, 9, 11, 14а, 16а), вул. Марійська, вул. Мерхулова, вул. Пришвіна, вул. Покровська, вул. Рубльова, вул. Святогеоргіївська, вул. Січова, вул. Скандинавська, вул. Софії Петровської, вул. Спаська, вул. Співдружності, вул. Теленівка, вул. Тесленка (крім будинку 11), вул. Уліта, вул. Філатова (крім будинку 10), вул. Ярослава Мудрого, мкр-н Гриницький, мкр-н Солянний, мкр-н Ювілейний,	Саксаганський район бульв. Вечірній, вул. Байкальська, вул. Бикова, вул. Булавина, вул. Вільна, вул. Вітебська, вул. Виноградна, вул. Володимир Великого, вул. Володимир Великого, вул. Волосевича, вул. Галенка, вул. Ганковський Кут, вул. Гафурі, вул. Генерала Радієвського, вул. Гетьманська, вул. Демиденка, вул. Дитинства, вул. Єсепіна, вул. Житомирська, вул. Івана Авраменка, вул. Карельська, вул. Каспійська, вул. Катеринівська, вул. Качалова, вул. Коомонавтів, вул. Коостенка, вул. Красноводська, вул. Курганська, вул. Курчатова, вул. Куртанайська, вул. Льотчиків, вул. Одеська, вул. Олександра Олеса, вул. Охотська, вул. Павла Глазового, вул. Паркова, вул. Покровська, вул. Пришвіна, вул. Рокоссовського, вул. Рубльова, вул. Рубльова, вул. Світлогорська, вул. Светлова, вул. Скандинавська,

## Продовження додатка 1

1	2	3	4	5	6	7	8
1220.4	Будівлі закордонних представництв <sup>2</sup>	0,510	0,500	0,490	0,510	0,500	0,490
1220.5	Адміністративно-побутові будівлі промислових підприємств	0,510	0,500	0,490	0,510	0,500	0,490
1220.9	Будівлі для конторських та адміністративних цілей: інші	0,510	0,500	0,490	0,510	0,500	0,490
123	Будівлі торговельні (за винятком об'єктів нерухомості, які підпадають під дію підпункту 266.2.2 пункту 266.2 статті 266 Податкового кодексу України)						
1230	Будівлі торговельні						
1230.1	Торгові центри, універсали, магазини	0,510	0,500	0,490	0,510	0,500	0,490
1230.2	Крижі ринки, навіїйони та зала для ярмарків <sup>2</sup>	0,510	0,500	0,490	0,510	0,500	0,490
1230.3	Станції технічного обслуговування автомобілів	0,510	0,500	0,490	0,510	0,500	0,490
1230.4	Деталі, кафе, закусочні тощо	0,510	0,500	0,490	0,510	0,500	0,490
1230.5	Базн та склади підприємств торгівлі й громадського харчування	0,510	0,500	0,490	0,510	0,500	0,490
1230.6	Будівлі підприємств побутового обслуговування	0,510	0,500	0,490	0,510	0,500	0,490
1230.9	Будівлі торговельні інші	0,510	0,500	0,490	0,510	0,500	0,490
124	Будівлі транспорту та засобів зв'язку (за винятком об'єктів нерухомості, які підпадають під дію підпункту 266.2.2 пункту 266.2 статті 266 Податкового кодексу України)						
1241	Вокзали, аеровокзали, будівлі засобів зв'язку та пов'язані з ними будівлі						
1241.1	Автовокзали та інші будівлі автомобільного транспорту	0,510	0,500	0,490	0,510	0,500	0,490
1241.2	Вокзали та інші будівлі залізничного транспорту	0,510	0,500	0,490	0,510	0,500	0,490
1241.3	Будівлі міського електротранспорту	0,510	0,500	0,490	0,510	0,500	0,490
1241.4	Аеровокзали та інші будівлі повітряного транспорту	0,510	0,500	0,490	0,510	0,500	0,490
1241.5	Морські та річкові вокзали, маяки та пов'язані з ними будівлі	0,510	0,500	0,490	0,510	0,500	0,490
1241.6	Будівлі станцій підвісних та канатних доріг	0,510	0,500	0,490	0,510	0,500	0,490
1241.7	Будівлі центрів радіо- та телевізійного мовлення, телефонних станцій, телекомунікаційних центрів тощо	0,510	0,500	0,490	0,510	0,500	0,490
1241.8	Ангари для літаків, локомотивні, вагонні, трамвайні та тролейбусні лека	0,510	0,500	0,490	0,510	0,500	0,490
1241.9	Будівлі транспорту та засобів зв'язку інші	0,510	0,500	0,490	0,510	0,500	0,490
1242	Гаражі						
1242.1	Гаражі наземні	0,510	0,500	0,490	0,510	0,500	0,490
1242.2	Гаражі підземні	0,510	0,500	0,490	0,510	0,500	0,490
1242.3	Стоянки автомобільної криті	0,510	0,500	0,490	0,510	0,500	0,490
1242.4	Навіси для велосипедів	0,510	0,500	0,490	0,510	0,500	0,490
125	Будівлі промислові та склади (за винятком об'єктів нерухомості, які підпадають під дію підпункту 266.2.2 пункту 266.2 статті 266 Податкового кодексу України)						
1251	Будівлі промислові <sup>2</sup>						

Продовження довідки 1

1	2	3	4	5	6	7	8
1251.1	Будівлі підприємств машинобудування та металургійної промисловості <sup>2</sup>	0,510	0,500	0,490	0,510	0,500	0,490
1251.2	Будівлі підприємств чорної металургії <sup>2</sup>	0,510	0,500	0,490	0,510	0,500	0,490
1251.3	Будівлі підприємств хімічної та нафтохімічної промисловості <sup>2</sup>	0,510	0,500	0,490	0,510	0,500	0,490
1251.4	Будівлі підприємств легкої промисловості <sup>2</sup>	0,510	0,500	0,490	0,510	0,500	0,490
1251.5	Будівлі підприємств харчової промисловості <sup>2</sup>	0,510	0,500	0,490	0,510	0,500	0,490
1251.6	Будівлі підприємств металевої та мікробіологічної промисловості <sup>2</sup>	0,510	0,500	0,490	0,510	0,500	0,490
1251.7	Будівлі підприємств лісової, деревообробної та целюлозно-паперової промисловості <sup>2</sup>	0,510	0,500	0,490	0,510	0,500	0,490
1251.8	Будівлі підприємств будівельної індустрії, будівельних матеріалів та виробів, скляної та фаянсово-фарфорової промисловості <sup>2</sup>	0,510	0,500	0,490	0,510	0,500	0,490
1251.9	Будівлі інших промислових виробництв, включеної поліграфічне <sup>2</sup>	0,510	0,500	0,490	0,510	0,500	0,490
1252	Резервуари, силоси та склади						
1252.1	Резервуари для нафти, нафтопродуктів та газу	0,510	0,500	0,490	0,510	0,500	0,490
1252.2	Резервуари та силоси інші	0,510	0,500	0,490	0,510	0,500	0,490
1252.3	Силоси для зерна	0,510	0,500	0,490	0,510	0,500	0,490
1252.4	Силоси для цементу та інших силических матеріалів	0,510	0,500	0,490	0,510	0,500	0,490
1252.5	Склади спеціальні товари	0,510	0,500	0,490	0,510	0,500	0,490
1252.6	Холодильники	0,510	0,500	0,490	0,510	0,500	0,490
1252.7	Складські майданчики	0,510	0,500	0,490	0,510	0,500	0,490
1252.8	Склади універсальні	0,510	0,500	0,490	0,510	0,500	0,490
1252.9	Склади та сховища інші <sup>2</sup>	0,510	0,500	0,490	0,510	0,500	0,490
126	Будівлі для публічних виступів, закладів освітнього, медичного та оздоровчого призначення (за винятком об'єктів нерухомості, які підпадають під дію підпункту 266.2.2 пункту 266.2 статті 266 Податкового кодексу України)						
1261	Будівлі для публічних виступів						
1261.1	Театри, кінотеатри та концертні зали	0,510	0,500	0,490	0,510	0,500	0,490
1261.2	Зали засідань та багатоблибові зали для публічних виступів	0,510	0,500	0,490	0,510	0,500	0,490
1261.3	Цирки	0,510	0,500	0,490	0,510	0,500	0,490
1261.4	Казино, ігорні будівлі	1,500	1,500	1,500	1,500	1,500	1,500
1261.5	Музичні та танцювальні зали, дискотеки	0,510	0,500	0,490	0,510	0,500	0,490
1261.9	Будівлі для публічних виступів інші	0,510	0,500	0,490	0,510	0,500	0,490
1262	Музеї та бібліотеки						
1262.1	Музеї та художні галереї <sup>2</sup>	0,110	0,100	0,090	0,110	0,100	0,090
1262.2	Бібліотеки, кінгопеківниці <sup>2</sup>	0,110	0,100	0,090	0,110	0,100	0,090
1262.3	Технічні центри	0,110	0,100	0,090	0,110	0,100	0,090
1262.4	Планетарії <sup>2</sup>	0,110	0,100	0,090	0,110	0,100	0,090
1262.5	Будівлі архіва <sup>2</sup>	0,110	0,100	0,090	0,110	0,100	0,090
1262.6	Будівлі зоологічних та ботанічних садів <sup>2</sup>	0,110	0,100	0,090	0,110	0,100	0,090

Продовження довідки 5

1	2
49, 50, 50а, 50б, 51-57, 59-64, 64а, 65-67, 69, 71, 73, 75, 77, 79, 79а, 79б, 79в, 81б), вул. Олександр Васюк (1, 3, 5, 3а, 7, 9, 11, 13, 15, 17, 17а, 54а), вул. Святогорцівська (7, 7д, 8а, 8б, 8г, 8е, 9, 11, 12, 12а, 15, 19, 19а, 21, 21б, 23)	вул. Соборності, вул. Степана Тішчи, пр-т Гвардія (будинки 10, 12, 14, 16, 18, 24, 30, 32, 34, 36, 38, 40, 42, 46, 48, 48а, 50, 52, 54б), пр-т Металурів (більше «95 квартал»), пр-т Миру (будинки 8, 10, 12, 14, 16, 24а, 26, 28, 44, 46, 48, 50, 52, 54)
<i>Довгинцевський район</i>	
вул. Актіонерів, вул. Башкирська, вул. Ватражів, вул. Вечірнічокутська, вул. Верігальського, вул. Володот'янова, вул. В'ячеслава Чорновола, вул. Герой АТО, вул. Дніпровське шосе, вул. Зеленинників, вул. Котляревського, вул. Кочетавська, вул. Леоніда Бородинця, вул. Лісового, вул. Матієвлянця, вул. Незалежності України, вул. Нікопольське шосе, вул. Олександра Васюк (1а, 2), вул. Приозорна, вул. Прохиселова, вул. Пурица, вул. Сахарова, вул. Серафимовича, вул. Симонова, вул. Соборності (будинки 5б-117), вул. Степана Тішчи (будинки 51), вул. Телівзіяйна, вул. Трапезогортів, вул. Ярослав Мудрого, бульв. Європеківський	вул. Антіва, вул. Рашківська, вул. Ватчина Гурова (будинки 37, 39, 41, 43, 45), вул. Вечірнічокутська, вул. Верігальського, вул. Володот'янова, вул. В'ячеслава Чорновола, вул. Герой АТО, вул. Дніпровське шосе, вул. Знозерна, вул. Котляревського, вул. Кочетавська, вул. Леоніда Бородинця, вул. Лісового, вул. Матієвлянця (будинки 1-7, 8а, 9-12, 14, 16, 20, 22-27), вул. Мушні (будинки 1, 2, 4), вул. Незалежності України, вул. Олександра Васюк (1а, 2), вул. Петра Дорошенка, вул. Приозорна, вул. Прохиселова (будинки 2, 4, 6, 8, 10), вул. Сахарова, вул. Серафимовича, вул. Симонова, вул. Соборності, вул. Степана Тішчи, вул. Телівзіяйна, вул. Целівтників, вул. Ярослав Мудрого, пр-т Гвардія (будинки 5б-81), бульв. Європеківський
<i>Ізюмський район</i>	
вул. Гриньків, вул. Гурні Романової, вул. Дюборєнбова, вул. Карлєстока, вул. Катюша, вул. Нелєїна, вул. Олександра Станкова, вул. Панаєса Мєрнотого,	вул. Подєлєні (будинки 14, 18, 20), пр-т Перемоги (будинки 37, 37а, 38, 38а, 39, 42, 43, 44, 45-48, 53), пр-т Південний (будинки 3, 6-8, 10-17, 20, 23, 25-27, 29, 30, 32, 41-44)

Зональність II (зручна) у м. Кривому Розі

Міські на адреси розташування	
1	2
Об'єкти нерухомості	Об'єкти земельної нерухомості
<b>Центральна-Міський район</b>	
вул. Анатолія Ліницького, вул. Архиперістів, вул. Беринга, вул. Вахтангова, вул. Галахрєвська, вул. Гданцівська, вул. Дунайська, вул. Гринчозівська, вул. Електроніки, вул. Євдокії, вул. Івана Добровольського, вул. Івана Франка, вул. Каунаська, вул. Кривобівська, вул. Куприна, вул. Лозуватська, вул. Мерцкова, вул. Мартина Шихановського, вул. Михайлівське шосе, вул. Німецька, вул. Ньютона, вул. Періотравнева, вул. Петра Калнишевського (будинки 14-24), вул. Рилєєва, вул. Староярмаркова, вул. Урожайна, вул. Халтуріна, вул. Чумальська, вул. Церковна, пр-в Пулківський, пр-т Поштовий (будинки 61-100), м-н Вознесенський	вул. Алмазна, вул. Анатолія Ліницького, вул. Архиперістів, вул. Балхаська, вул. Вахтангова, вул. Волейбольна, вул. Вологжова, вул. Гданцівська, вул. Грабовського, вул. Дунайська, вул. Ентузіастів, вул. Євдокії, вул. Зарічна, вул. Івана Добровольського, вул. Івана Франка, вул. Каунаська, вул. Комерційна, вул. Кривобівська, вул. Лермонтова, вул. Німецька, вул. Олександра Поля, вул. Ракетна, вул. Рилєєва, вул. Рубіжна, вул. Церковна, вул. Черняхівського, вул. Чакалова, вул. Юрія Сича, пл. Визволення, пр-в Даргомижського, пр-в Джерельний, пр-т Миру, пр-т Поштовий (будинки 1-60)
<b>Метитурзгінний район</b>	
вул. Байкальська, вул. Бородина, вул. Вітчизни, вул. Нахімова, вул. Трапайца, вул. Цюлковського, вул. Героїв АТО (будинки 9а, 11, 13, 15, 17, 19, 27, 27а, 29, 30, 30а, 30б, 30в, 30г, 31-42, 42а, 43, 43а, 44, 44а, 45, 46, 46а, 46б, 47, 48, 48а,	вул. Байкальська, вул. Валіама Гурова, вул. Галенка, вул. Героїв АТО, вул. Гетьманська, вул. Свеніна, вул. Костенка, вул. Олександра Васякіна, вул. Рокоссовського,

1	2	3	4	5	6	7	8
1263	Будівлі науково-дослідних та проєктно-випробувальних установ	0,510	0,500	0,490	0,510	0,500	0,490
1263.1	Будівлі науково-дослідних та проєктно-випробувальних установ	0,510	0,500	0,490	0,510	0,500	0,490
1263.2	Будівлі інших навчальних закладів	0,510	0,500	0,490	0,510	0,500	0,490
1263.3	Будівлі шкіл та інших середніх навчальних закладів	0,510	0,500	0,490	0,510	0,500	0,490
1263.4	Будівлі професійно-технічних навчальних закладів	0,510	0,500	0,490	0,510	0,500	0,490
1263.5	Будівлі дошкільних та позашкільних навчальних закладів	0,510	0,500	0,490	0,510	0,500	0,490
1263.6	Будівлі спеціальних навчальних закладів для дітей з особливими потребами	0,110	0,100	0,090	0,110	0,100	0,090
1263.7	Будівлі закладів з фехової перепідготовки	0,510	0,500	0,490	0,510	0,500	0,490
1263.8	Будівлі метеорологічних станцій, обсерваторій	0,510	0,500	0,490	0,510	0,500	0,490
1263.9	Будівлі освітніх та науково-дослідних закладів інші	0,510	0,500	0,490	0,510	0,500	0,490
1264	Будівлі лікеренів та оздоровчих закладів						
1264.1	Лікарні багатопрофільні територіального обслуговування, навчальних закладів	0,510	0,500	0,490	0,510	0,500	0,490
1264.2	Лікарні профільні, диспансери	0,510	0,500	0,490	0,510	0,500	0,490
1264.3	Материнські та дитячі реабілітаційні центри, пологові будинки	0,510	0,500	0,490	0,510	0,500	0,490
1264.4	Поліклініки, пункти медичного обслуговування та консультації	0,510	0,500	0,490	0,510	0,500	0,490
1264.5	Шпиталі вишараних закладів, в'язниць та Збройних сил України	0,000	0,000	0,000	0,000	0,000	0,000
1264.6	Санаторії, профілакторії та центри функціональної реабілітації	0,510	0,500	0,490	0,510	0,500	0,490
1264.9	Заклади лікувально-профілактичні та оздоровчі інші	0,510	0,500	0,490	0,510	0,500	0,490
1265	Зали спортивні						
1265.1	Зали гімнастичні, баскетбольні, волейбольні, тенісні тощо	0,510	0,500	0,490	0,510	0,500	0,490
1265.2	Басейни крита для плавання	0,510	0,500	0,490	0,510	0,500	0,490
1265.3	Хокейні та льодові стадіони крита	0,510	0,500	0,490	0,510	0,500	0,490
1265.4	Манежі легкоатлетичні	0,510	0,500	0,490	0,510	0,500	0,490
1265.5	Тир	0,510	0,500	0,490	0,510	0,500	0,490
1265.9	Зали спортивні інші	0,510	0,500	0,490	0,510	0,500	0,490
127	Будівлі нежитлові інші						
(за винятком об'єктів нерухомості, які підпадають під дію підпункту 266.2.2 пункту 266.2 статті 266 Податкового кодексу України)							
1271	Будівлі сільськогосподарського призначення, лісівництва та рибного господарства	0,510	0,500	0,490	0,510	0,500	0,490
1271.1	Будівлі для тваринництва	0,510	0,500	0,490	0,510	0,500	0,490
1271.2	Будівлі для птицевництва	0,510	0,500	0,490	0,510	0,500	0,490
1271.3	Будівлі для зберігання зерна	0,510	0,500	0,490	0,510	0,500	0,490
1271.4	Будівлі силосні та сінажні	0,510	0,500	0,490	0,510	0,500	0,490
1271.5	Будівлі для садівництва, виноградарства та виноробства	0,510	0,500	0,490	0,510	0,500	0,490







Додаток 2  
до рішення міської ради  
30.06.2021 №553

### ПЕРЕЛІК

ліній для фізичних осіб, наданих відповідно до підпункту 266.4.2 пункту 266.4 статті 266 Податкового кодексу України, із списани податку на нерухоме майно, відмінне від земельної ділянки

Пільги встановлюються на необмежений термін (до ухвалення нового рішення) та вводяться в дію з 01 січня 2022 року.

Адміністративно-територіальні одиниці або населені пункти, чи території об'єднаних територіальних громад, на які поширюється дія рішення:

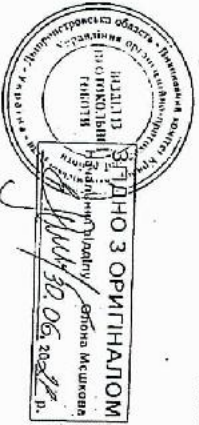
Код області	Код району	Код згідно з класифікатором об'єктів адміністративно-територіального устрою України	Найменування адміністративно-територіальної одиниці або населеного пункту, чи території об'єднаної територіальної громади
12		1211000000	м. Кривий Ріг

Група власників, категорія/класифікація будівель та споруд	Розмір пільги (відсоток суми податкового зобов'язання за рік)
Фізичні особи: Господарські (присадибні) будівлі – дотоміжні (нежитлові) приміщення, до яких належать сараї, хлів, гаражі, літні кухні, майстерні, об'єкти, погребі, навіси, котельні, бойлерні, трансформаторні підстанції тощо, що перебувають у власності певної особи	100%

Примітка: пільги з податку не застосовуються до об'єктів, сквітє сподальнування, що використовуються їх власниками з метою одержання доходів (зданося в оренду, здають, позичку, використовуються в підприємницькій діяльності).

Керуюча справами виконкому

Тетяна Маца



Додаток 3  
до рішення міської ради  
30.06.2021 №553

Критерії належності об'єктів житлової та нежитлової нерухомості до зональності I (присадибної), зональності II (зручної), зональності III (іншої)\*

**Зональність I (присадибної)** – об'єкти житлової та нежитлової нерухомості, розташовані в загальноміських та районних центрах у районах міста, що виконують функції житла, відпочинку, побутового та комунального обслуговування, торгівлі, ресторанного господарства, транспорту, зв'язку, з промислової, історико-культурної, ділової діяльності.

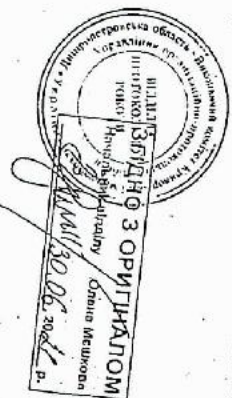
**Зональність II (зручної)** – об'єкти житлової та нежитлової нерухомості, розташовані в житлових районах міста, біля магистральних вулиць і доріг загальноміського значення, із забезпеченістю населення інфраструктурою відповідно до нормативів, що відображають соціально гарантований рівень, різноманітно транспортною розв'язкою.

**Зональність III (іншої)** – об'єкти житлової та нежитлової нерухомості, розташовані на території м. Кривого Рігу, не віднесені до I та II зональностей.

\*Примітка: критерії належності об'єктів житлової та нежитлової нерухомості до зональності було визначено у 2017 році на підставі пропозицій виконкомів районних у місті Рів з урахуванням позитивного членів територіальної громади та перебування будинків, провулків, проїздів, площ, парків та інших споруд, розташованих на території відповідного населеного пункту, у межах новонаселень, визначених Законом України від 19 лютого 2014 року «Про внесення змін до Закону України про місцеве самоврядування в Україні».

Керуюча справами виконкому

Тетяна Маца





## КРИВОРІЗЬКА МІСЬКА РАДА

## Р І Ш Е Н Н Я

VIII сесія VIII скликання

26.05.2021

м. Кривий Ріг

№506

*Про встановлення ставок плати за землю та пільг із земельного податку на території м. Кривого Рогу*

З метою ефективного використання земельних ресурсів, забезпечення соціальної спрямованості бюджету та подальшого соціально-економічного розвитку міста; відповідно до Конституції України, статті 64 Бюджетного кодексу України, статей 4, 7, 10, пункту 12.3, підпункту 12.4.1 пункту 12.4 статті 12, підпункту 14.1.147 пункту 14.1 статті 14, статей 269–289 Податкового кодексу України, Земельного кодексу України, Законів України «Про засади державної регуляторної політики у сфері господарської діяльності», «Про Антимонопольний комітет України»; беручи до уваги Постанови Кабінету Міністрів України від 24 травня 2017 року №483 «Про затвердження форм типових рішень про встановлення ставок та пільг із сплати земельного податку та податку на нерухоме майно, відмінне від земельної ділянки», 07 лютого 2018 року №37 «Про затвердження критеріїв оцінки допустимості державної допомоги суб'єктам господарювання для забезпечення розвитку регіонів та підтримки середнього та малого підприємництва», Наказ Державного комітету України із земельних ресурсів від 23 липня 2010 року №548 «Про затвердження Класифікації видів цільового призначення земель», Наказ Державного комітету України з питань технічного регулювання та скасування національних класифікаторів»; керуючись Законом України «Про місцеве самоврядування в Україні», міська рада *вирішила:*

1. Установити на території м. Кривого Рогу:
  - 1.1 ставки плати за землю, а саме:
    - 1.1.1 земельного податку (додаток 1);
    - 1.1.2 орендної плати за землю (додаток 2);
  - 1.2 пільги із земельного податку (додаток 3).

## Продовження додатка 3

3

за останні 12 місяців (у разі ліквідації робочих місць протягом такого періоду їх кількість визначається, виходячи із загальної кількості нових робочих місць);

- заповнення вакансій протягом трьох років з моменту створення відповідного робочого місця;

3) розмір пільг щодо земельного податку на витрати, зазначені в пункті 1, не повинен перевищувати:

- для суб'єктів великого підприємництва – 50 відсотків витрат відповідно до підпункту 2 пункту 3 Критеріїв;

- для суб'єктів середнього підприємництва – до 60 відсотків таких витрат;

- для суб'єктів малого підприємництва – до 70 відсотків таких витрат;

4) віднесення до категорій отримувачів державної допомоги:

- для забезпечення розвитку регіонів – суб'єктів господарювання, що провадять діяльність у будь-якій галузі;

- для підтримки середнього та малого підприємництва – суб'єктів середнього та малого підприємництва, що провадять діяльність у будь-якій галузі.


Державна допомога не надається суб'єктам господарювання, яких визнано банкрутами, стосовно яких порушено справу про банкрутство, які перебувають на стадії ліквідації, мають прострочену більш як шість місяців заборгованість перед державним (місцевим) бюджетом, Пенсійним фондом України та фондами загальнообов'язкового державного соціального страхування, що підтверджується відповідними органами державної влади, визнають свою неспроможність спочасно виконати зобов'язання перед кредиторами через нездовільний стан фінансово-господарської діяльності;

5) сукупний розмір державної допомоги у формі пільг зі сплати земельного податку визначається з урахуванням пункту 7 Критеріїв, а саме: у разі коли суб'єкт господарювання є отримувачем державної допомоги за різними програмами державної допомоги та/або індивідуальної державної допомоги, з метою визначення сукупного розміру державної допомоги на забезпечення розвитку регіонів і підтримку середнього та малого підприємництва урахуовується розмір усіх витрат, зазначених у пункті 3 Критеріїв, за всіма діючими програмами державної допомоги та індивідуальної державної допомоги.

Пільги із земельного податку юридичним особам за земельні ділянки під розміщення дачно-будівельних (дачних), садибницьких, городницьких (непідприємницьких) товариств надаються в розмірі, що не перевищує розміру значної державної допомоги.

Керуюча справами виконкому

Тетяна Мала

Олена Мешкова  
26.05.2021

2. Установити, що:

2.1 платників:

2.1.1 земельного податку є власники земельних ділянок, земельних часток (паїв) та землекористувачі;

2.1.2 орендні плати є орендарі земельних ділянок;

2.2 об'єктами оподаткування:

2.2.1 земельний податком є земельні ділянки, що перебувають у власності або користувачів, та земельні частки (паї), які перебувають у власності;

2.2.2 орендного платою є земельні ділянки, надані в оренду;

2.3 базою оподаткування є нормативна грошова оцінка земельних ділянок з урахуванням коефіцієнта індексації, визначеного відповідно до порядку, усталеного Податковим кодексом України;

2.4 інші обов'язкові елементи плати за землі визначаються відповідно до вимог статей 285-287 Податкового кодексу України, а саме:

2.4.1 порядок обчислення – згідно зі статтею 286 Податкового кодексу України;

2.4.2 податковий період – згідно зі статтею 285 Податкового кодексу України;

2.4.3 строк і порядок сплати – згідно зі статтею 287 Податкового кодексу України;

2.4.4 строк і порядок подання звітності про обчислення й сплату – відповідно до пунктів 286.2–286.4 статті 286 Податкового кодексу України;

2.5 підставою для нарахування орендної плати за земельну ділянку є договір оренди такої земельної ділянки, річний розмір орендної плати визначається у відсотках від нормативної грошової оцінки земель міста за ставками згідно з додатком 2.

3. Департаменту регулювання містобудівної діяльності та земельних відносин виконавцю Криворізької міської ради забезпечити:

3.1 виконання заходів з проведення відстеження результативності рішень на відповідно до чинного законодавства України. Звіт щодо проведення відстеження оприлюднювати в місцевих засобах масової інформації в терміни, визначені чинним законодавством України;

3.2 опіально з управлінням преси, інформаційної діяльності та внутрішньої політики виконавцю Криворізької міської ради інформування населення міста про зміст рішень у термін, визначений чинним законодавством України;

3.3 унесення відповідних змін до діючих договорів оренди земельних ділянок, у тому числі за зверненнями землекористувачів, якщо інше не передбачено змінами договорів, з урахуванням вимог чинного законодавства України.

4. Рішення набуває чинності з 01.01.2022.

5. Рекомендуювати Головному управлінню ДПС у Дніпропетровській області, суб'єктам господарювання і громадянам при здійсненні обчислення та сплати плати за землю враховувати вимоги рішення.

Постановою Кабінету Міністрів України від 07 лютого 2018 року №57 (надалі – Криптері), а саме на:

- реалізацію інвестиційних проектів (створення нового суб'єкта господарювання, розширення виробничих потужностей, диверсифікацію асортименту товарів (робіт та послуг), збуду виробничого процесу), що включають: права власності на результати інтелектуальної діяльності, а також інші аналогічні права, визнані об'єктом права власності, право користування майном та майновими правами, набуті в установленому законодавством порядку (надалі – нематеріальні активи), основні засоби й оборотні активи, що мають матеріальну форму й не є копіями, цінними паперами, деривативами та нематеріальними активами (матеріальні та нематеріальні активи повинні залишатися у власності суб'єкта господарювання – [отримувача державної допомоги й перебувати на його балансі не менше п'яти років для середнього та малого підприємства – трьох років]);

- створення нових робочих місць;

- провадження основного виду діяльності суб'єкта господарювання (лише для середнього та малого підприємства), що включають витрати, метою яких є скорочення поточних витрат підприємства, що не пов'язані з реалізацією інвестиційного проекту (витрати на оплату праці, матеріали, послуги, що надаються за договором, оренду, адміністративні витрати тощо, крім амортизаційних відрахувань і вартості фінансування, якщо такі витрати зараховані до витрат під час надання державної допомоги);

- надання (лише для середнього та малого підприємства) консультативних послуг, провадженні підготовчих досліджень, участь у торгових ярмарках, а також витрат на проведення попереднього вибору й експертизи фінансовими посередниками або інвесторами з метою визначення новостворених суб'єктів малого підприємства;

- підтримку новостворених суб'єктів малого підприємства;

- оренду землі та будівель, строк оренди яких повинен становити не менше п'яти років з дня очікуваного завершення реалізації інвестиційного проекту або не менше трьох років для середнього та малого підприємства;

- придбання орендованого майна, крім землі та будівель, у разі, коли оренда здійснюється у формі фінансового лізингу й покладає на отримувача державної допомоги обов'язок щодо придбання майна після завершення строку фінансового лізингу;

- заробітну плату у зв'язку зі створенням отримувачем державної допомоги нових робочих місць;

2) забезпечення суб'єктами господарювання:

- створення нових робочих місць у результаті здійснення інвестицій та збереження їх отримувачем державної допомоги протягом не менше п'яти (для суб'єктів великого підприємства) і трьох (для середнього та малого підприємства) років з дня фактичного працевлаштування;

- здійснення інвестицій, що призвели до збільшення штатних одиниць відповідного отримувача державної допомоги в порівнянні із середнім показником

б. Контроль за виконанням рішення покласти на постійну комісію міської ради з питань планування бюджету, економіки та регуляторної політики, координацію роботи – на заступників міського голови відповідно до розподілу обов'язків.

**Пільги із земельного податку на території м. Кривого Рогу**

Група платників, категорія/цільове призначення земельних ділянок	Розмір пільги (відсоток суми податкового зобов'язання за рік)
Органи місцевого самоврядування	100,00
Підприємства, установи та заклади комунальної форми власності, що здійснюють діяльність у сферах освіти, культурно-просвітницького обслуговування, соціальної допомоги, організації утримання парків, скверів і алей	100,00
Юридичні особи за земельні ділянки під розміщення дачно-будівельних (дачних), садибницьких, городницьких (непідприємницьких) господарств	97,00
Фізичні особи-учасники антитерористичної операції на сході України та операції об'єднання сил із забезпечення національної безпеки і оборони, відсічі та стримування збройної агресії Російської Федерації на території Донецької та Луганської областей або члени сімей загиблих у ході антитерористичної операції на сході України та операції об'єднання сил із забезпечення національної безпеки і оборони, відсічі та стримування збройної агресії Російської Федерації на території Донецької та Луганської областей за земельні ділянки, отримані із земель комунальної власності для будівництва індивідуального житлового будинку й господарських будівель і споруд на весь період будівництва (але не більше 5 років)	99,99
Фізичні особи за земельні ділянки, зайняті індивідуальними гаражами, садовими й дачними будинками	97,00


**Примітки:**

Пільги із земельного податку суб'єктам господарювання відповідно до Закону України «Про державну допомогу суб'єктам господарювання» є державною допомогою та надаються за умов:

- 1) спрямування на відшкодування суб'єктам господарювання витрат, перелік яких передбачено підпунктами 2 і 3 пункту 3 Критеріїв оцінки допустимості державної допомоги суб'єктам господарювання для забезпечення розвитку регіонів та підтримки середнього та малого підприємництва, затверджених

Міський голова

Кослянтин Павлов



Олена Мішкова  
26.05.2021

Ставки земельного податку  
на території м. Кривого Розу

Код	Назва	для юридичних осіб	для фізичних осіб
1	Землі сільськогосподарського призначення (землі, надані для виробництва сільськогосподарської продукції, здійснення сільськогосподарської науково-дослідної та навчальної діяльності, розміщення відпочивної виробничої інфраструктури, у тому числі інфраструктури оптових ринків сільськогосподарської продукції, або призначені для цих цілей; землі, надані для діяльності у сфері надання послуг у сільському господарстві, та інше)	3	4
01	Землі сільськогосподарського призначення (землі, надані для виробництва сільськогосподарської продукції, здійснення сільськогосподарської науково-дослідної та навчальної діяльності, розміщення відпочивної виробничої інфраструктури, у тому числі інфраструктури оптових ринків сільськогосподарської продукції, або призначені для цих цілей; землі, надані для діяльності у сфері надання послуг у сільському господарстві, та інше)	х	х
01.01	Для ведення товарного сільськогосподарського виробництва	0,300	0,300
01.02	Для ведення фермерського господарства	0,300	0,300
01.03	Для ведення особистого селянського господарства	0,300	0,300
01.04	Для ведення підсобного сільського господарства	0,300	0,300
01.05	Для ідентифікаційного садівництва	0,300	0,300
01.06	Для колективного садівництва	0,500	0,300
01.07	Для городництва	0,300	0,300
01.08	Для сінокошення й вигнання худоби	0,300	0,300
01.09	Для дослідних і навчальних цілей	0,300	0,300
01.10	Для пропалання передового досвіду ведення сільського господарства	0,300	0,300
01.11	Для надання послуг у сільському господарстві	0,300	0,300
01.12	Для розміщення інфраструктури оптових ринків сільськогосподарської продукції	0,300	0,300
01.13	Для інших земель сільськогосподарського призначення	0,300	0,300
01.14	Для збереження й використання земель природно-заповідного фонду	0,300	0,300
02	Землі житлової забудови (землі, які використовуються для розміщення житлової забудови (житлові будинки-...))	х	х

1	2	3	4
18	Землі загального користування (землі буль-якої категорії, які використовуються як майдані, вулиці, проїзди, шляхи, промагальні пасовища, сіножаті, набережні, пляжі, парки, зелені зони, сквери, бульварні, водні об'єкти загального користування, а також інші землі, якщо рішенням відповідного органу державної влади чи місцевого самоврядування їх віднесено до земель загального користування)	0,900	0,900
19	Для збереження й використання земель природно-заповідного фонду	0,900	0,900

Керуюча справами виконкому

Тетяна Мала



Згідно з рішенням №113  
Наказом с/в. від 26.05.2021

Олена Мешкова  
26.05.2021

1	2	3	4
14.02	Для розміщення, будівництва, експлуатації та обслуговування будівель і споруд об'єктів передачі електричної та теплової енергії	3,000	3,000
14.03	Для збереження й використання земель природно-заповідного фонду	3,000	3,000
15	<i>Землі оборони</i> (землі, надані для розміщення і постійної діяльності військових частин, установ, військових навчальних закладів, підприємств та організацій Збройних сил України, інших військових формувань, утворених відповідно до законодавства України)	x	x
15.01	Для розміщення та постійної діяльності Збройних сил України	0,010	x
15.02	Для розміщення та постійної діяльності Національної гвардії України	0,010	x
15.03	Для розміщення та постійної діяльності Державної прикордонної служби України	0,010	x
15.04	Для розміщення та постійної діяльності Служби безпеки України	0,010	x
15.05	Для розміщення та постійної діяльності Державної спеціальної служби транспорту	0,010	x
15.06	Для розміщення та постійної діяльності Служби зовнішньої розвідки України	0,010	x
15.07	Для розміщення та постійної діяльності інших, створених відповідно до законів України, військових формувань	0,010	x
15.08	Для збереження й використання земель природно-заповідного фонду	0,010	x
15.09	Для розміщення структурних підрозділів апарату Міністерства внутрішніх справ України, територіальних органів, закладів, установ і підприємств, що належать до сфери управління Міністерства внутрішніх справ України	0,010	x
15.10	Для розміщення та постійної діяльності Національної поліції України, її територіальних органів, підприємств, установ та організацій, що належать до сфери управління Національної поліції України	0,010	x
16	<i>Землі запалу</i> (земельні ділянки кожної категорії земель, не надані у власність або користування громадянам чи юридичним особам)	0,900	0,900
17	<i>Землі резервного фонду</i> (землі, створені органами виконавчої влади або органами місцевого самоврядування у процесі приватизації сільськогосподарських угідь, які були в постійному користуванні відповідних підприємств, установ та організацій)	0,900	0,900

1	2	3	4
	ки, гуртожитки, господарські будівлі та інше); землі, які використовуються для розміщення гаражного будівництва)		
02.01	Для будівництва й обслуговування житлового будівництва, господарських будівель і споруд (присадибна ділянка)	0,009	0,009
02.02	Для колективного житлового будівництва	0,009	0,009
02.03	Для будівництва й обслуговування багатоквартирного житлового будинку	0,009	0,009
02.04	Для будівництва й обслуговування будівель тимчасового проживання	0,009	0,009
02.05	Для будівництва індивідуальних гаражів	0,009	0,009
02.06	Для колективного гаражного будівництва	0,009	0,009
02.07	Для іншої житлової забудови	0,009	0,009
02.08	Для збереження та використання земель природно-заповідного фонду	0,009	0,009
02.09	Для будівництва й обслуговування паркінгів та автостоянок на землях житлової та громадської забудови	0,009	0,009
02.10	Для будівництва й обслуговування багатоквартирного житлового будинку з об'єктами торгово-розважальної та ринкової інфраструктури	0,009	0,009
03	<i>Землі громадської забудови</i> (землі, які використовуються для розміщення громадських будівель і споруд (готелів, офісних будівель, торговельних будівель, для публічних виступів, для музеїв та бібліотек, для навчальних та дослідних закладів, для лікарень та соціально-культурних закладів), інших об'єктів загального користування)	x	x
03.01	Для будівництва та обслуговування будівель органів державної влади та місцевого самоврядування	1,200	1,200
03.02	Для будівництва та обслуговування будівель закладів освіти	1,200	1,200
03.03	Для будівництва та обслуговування будівель закладів охорони здоров'я та соціальної допомоги	1,200	1,200
03.04	Для будівництва та обслуговування будівель громадських та релігійних організацій	1,200	1,200
03.05	Для будівництва та обслуговування будівель закладів культурно-просвітницького обслуговування	1,200	1,200
03.06	Для будівництва та обслуговування будівель екстериторіальних організацій та органів	1,200	1,200
03.07	Для будівництва та обслуговування будівель торгівлі	1,200	1,200



1	2	3	4
03.08	Для будівництва та обслуговування об'єктів туристичної інфраструктури та закладів громадського харчування	1,200	1,200
03.09	Для будівництва та обслуговування будівель кредитно-фінансових установ	1,200	1,200
03.10	Для будівництва та обслуговування будівель ринкової інфраструктури (адміністративних будівель, офісних приміщень та інших будівель громадської забудови, які використовуються для здійснення підприємницької та іншої діяльності, пов'язаної з отриманням прибутку)	1,200	1,200
03.11	Для будівництва та обслуговування будівель і споруд закладів науки	1,200	1,200
03.12	Для будівництва та обслуговування будівель закладів комунального обслуговування	1,200	1,200
03.13	Для будівництва та обслуговування будівель закладів побутового обслуговування	1,200	1,200
03.14	Для розміщення та постійної діяльності органів і підрозділів Державної служби України з надзвичайних ситуацій	1,200	1,200
03.15	Для будівництва та обслуговування інших будівель громадської забудови	1,200	1,200
03.16	Для збереження та використання земель природно-заповідного фонду	1,200	1,200
03.17	Для розміщення та експлуатації закладів з обслуговування відвідувачів об'єктів рекреаційного призначення	1,200	1,200
04	<i>Землі природно-заповідного фонду</i> (природні території та об'єкти (природні заповідники, національні природні парки, біосферні заповідники, регіональні ландшафтні парки, заказники, пам'ятки природи, заповідні урочища), а також штучно створені об'єкти (ботанічні сади, дендрологічні парки, зоологічні парки, парки-пам'ятки садово-паркового мистецтва), що надаються в постійне користування спеціальним адміністративним територіям та об'єктам природно-заповідного фонду [крім земельних ділянок під об'єктами природно-заповідного фонду, що включені до їх складу без вилучення])	x	x
04.01	Для збереження та використання біосферних заповідників	1,000	1,000
04.02	Для збереження та використання природних заповідників	1,000	1,000
04.03	Для збереження та використання національних природних парків	1,000	1,000
04.04	Для збереження та використання ботанічних садів	1,000	1,000
04.05	Для збереження та використання зоологічних парків	1,000	1,000

1	2	3	4
12.06	Для розміщення та експлуатації об'єктів трубопровідного транспорту	3,000	3,000
12.07	Для розміщення та експлуатації будівель і споруд місцевого електропостачання	3,000	3,000
12.08	Для розміщення та експлуатації будівель і споруд для доставки транскордонних послуг та допоміжних операцій	3,000	3,000
12.09	Для розміщення та експлуатації будівель і споруд іншого наземного транспорту	3,000	3,000
12.10	Для збереження та використання земель природно-заповідного фонду	3,000	3,000
12.11	Для розміщення та експлуатації об'єктів дорожнього сервісу	3,000	3,000
13	<i>Землі зв'язку</i> (земельні ділянки, надані під повітряні і кабельні телефонно-телеграфні лінії та суцільнікові зв'язки зв'язку, а також підприємствам, установам та організаціям для здійснення відповідної діяльності)	x	x
13.01	Для розміщення та експлуатації об'єктів і споруд телекомунікацій	3,000	3,000
13.02	Для розміщення та експлуатації будівель і споруд об'єктів підземного зв'язку	3,000	3,000
13.03	Для розміщення та експлуатації інших технічних зв'язків зв'язку	3,000	3,000
13.04	Для збереження та використання земель природно-заповідного фонду	3,000	3,000
13.05	Для розміщення й постійної діяльності Державної служби спеціального зв'язку та захвату інформації України	3,000	3,000
14	<i>Землі енергетики</i> (землі, надані в установленому порядку для розміщення, будівництва і експлуатації та обслуговування об'єктів енергогенеруючих підприємств, установ і організацій (атомні, теплові, гідро- та гідроакумулюючі електростанції, теплостанції, теплові електростанції з використанням енергії вітру, сонця та інших джерел), об'єктів альтернативної енергетики (електростанції з використанням енергії сонця та інших джерел), об'єктів передачі електричної та теплової енергії (повітряні та кабельні лінії електропередачі, трансформаторні підстанції, розподільчі пункти та підстанції, теплові мережі), виробничих об'єктів, необхідних для експлуатації об'єктів енергетики, у тому числі баз та пунктів)	x	x
14.01	Для розміщення, будівництва, експлуатації та обслуговування будівель і споруд об'єктів енергогенеруючих підприємств, установ і організацій	3,000	3,000

1	2	3	4
10.10	Для будівництва та експлуатації гідротехнічних, гідрометричних та лінійних споруд	3,000	3,000
10.11	Для будівництва та експлуатації санаторіїв та інших лікувально-оздоровчих закладів у межах прибережних захисних смуг морів, морських заток і лиманів	3,000	3,000
10.12	Для збереження й використання земель природно-заповідного фонду	3,000	3,000
11	<b>Землі промисловості</b> (землі, надані для розміщення та експлуатації основних, підсобних і допоміжних будівель та споруд промислових, транспортних та інших підприємств, їх підвізних шляхів, інженерних мереж, адміністративно-побутових будівель, інших споруд)	х	х
11.01	Для розміщення та експлуатації основних, підсобних і допоміжних будівель та споруд підприємствами, що пов'язані з користуванням надрами	3,000	3,000
11.02	Для розміщення та експлуатації основних, підсобних і допоміжних будівель та споруд підприємств переробної, машинобудівної та іншої промисловості	3,000	3,000
11.03	Для розміщення та експлуатації основних, підсобних і допоміжних будівель та споруд будівельних організацій і підприємств	3,000	3,000
11.04	Для розміщення та експлуатації основних, підсобних і допоміжних будівель та споруд технічної інфраструктури (виробництва та розподілення газу, постачання пари та гарячої води, збирання, очищення та розподілення води)	3,000	3,000
11.05	Для збереження та використання земель природно-заповідного фонду	3,000	3,000
12	<b>Землі транспорту</b> (землі, надані підприємствам, установам та організаціям залізничного, автомобільного транспорту і дорожнього господарства, морського, річкового, авіаційного, трубопровідного транспорту та інших завдань щодо експлуатації, ремонту і розвитку об'єктів транспорту)	х	х
12.01	Для розміщення та експлуатації будівель і споруд залізничного транспорту	3,000	3,000
12.02	Для розміщення та експлуатації будівель і споруд морського транспорту	3,000	3,000
12.03	Для розміщення та експлуатації будівель і споруд річкового транспорту	3,000	3,000
12.04	Для розміщення та експлуатації будівель і споруд автомобільного транспорту та дорожнього господарства	3,000	3,000
12.05	Для розміщення та експлуатації будівель і споруд авіаційного транспорту	3,000	3,000

1	2	3	4
04.06	Для збереження та використання дендрологічних парків	1,000	1,000
04.07	Для збереження та використання парків-пам'яток садово-паркового мистецтва	1,000	1,000
04.08	Для збереження та використання заказників	1,000	1,000
04.09	Для збереження та використання заповідних урочищ	1,000	1,000
04.10	Для збереження та використання пам'яток природи	1,000	1,000
04.11	Для збереження та використання регіональних ландшафтних парків	1,000	1,000
05	<b>Землі іншого природоохоронного призначення</b> (земельні ділянки, в межах яких є природні об'єкти, що мають особливу наукову цінність, та які надаються для збереження і використання цих об'єктів, проведення наукових досліджень, освітньої та виховної роботи)	1,000	1,000
06	<b>Землі оздоровчого призначення</b> (землі, що мають природні лікувальні властивості, які використовуються або можуть використовуватися для профілактики захворювань і лікування людей)	х	х
06.01	Для будівництва й обслуговування санаторно-оздоровчих закладів	1,000	1,000
06.02	Для розробки родовищ природних лікувальних ресурсів	1,000	1,000
06.03	Для інших оздоровчих цілей	1,000	1,000
06.04	Для збереження й використання земель природно-заповідного фонду	1,000	1,000
07	<b>Землі рекреаційного призначення</b> (земельні ділянки зелених зон і зелених насаджень міст та інших населених пунктів, навчально-туристичних та екологічних стежок, маркованих трас, земельні ділянки, зайняті територіями будинків відпочинку, пансіонатів, об'єктів фізичної культури і спорту, туристичних баз, кемпінгів, яхт-клубів, стаціонарних і наметових туристично-оздоровчих таборів, будинків рибалок і мисливців, дачних туристичних станцій, дачних та спортивних таборів, інших аналогічних об'єктів, а також земельні ділянки, надані для дачного будівництва і спорудження інших об'єктів стаціонарної рекреації)	х	х
07.01	Для будівництва та обслуговування об'єктів рекреаційного призначення	0,010	0,010
07.02	Для будівництва та обслуговування об'єктів фізичної культури і спорту	0,010	0,010
07.03	Для індивідуального дачного будівництва	0,010	0,010
07.04	Для колективного дачного будівництва	0,010	0,010
07.05	Для збереження й використання земель природно-заповідного фонду	0,010	0,010

1	2	3	4
08	Землі історико-культурного призначення (землі, на яких розташовані: пам'ятки культурної спадщини, їх комплекси (ансамблі), історико-культурні заповідники, історико-культурні заповідні території, охоронювані археологічні території, музеї просто неба, меморіальні музеї-садиби)	x	x
08.01	Для забезпечення охорони об'єктів культурної спадщини	0,010	0,010
08.02	Для розміщення та обслуговування музейних закладів	0,010	0,010
08.03	Для іншого історико-культурного призначення	0,010	0,010
08.04	Для збереження й використання земель природно-заповідного фонду	0,010	0,010
09	Землі лісогосподарського призначення (землі, вкриті лісовою рослинністю, а також не вкриті лісовою рослинністю, нелісові землі, які надані та використуються для потреб лісового господарства, крім земель, зайнятих зеленими насадженими у межах населених пунктів, які не віднесені до категорії лісів, а також землі, зайнятих окремими деревами і групами дерев, чагарниками на сільськогосподарських угіддях, присадибних, дачних і садових ділянках)	x	x
09.01	Для ведення лісового господарства й пов'язаних з ним послуг	0,100	0,100
09.02	Для іншого лісогосподарського призначення	0,100	0,100
09.03	Для збереження й використання земель природно-заповідного фонду	0,100	0,100
10	Землі водного фонду (землі, зайняті морями, річками, озерами, водосховищами, іншими водними об'єктами, болотами, а також островами, не зайнятими лісами; прибережними захисними смугами вздовж морів, річок та навколо водойм, крім земель, зайнятих лісами; гідротехнічними, іншими водогосподарськими спорудами та каналами, а також землі, виділені під смуги відведення для них; береговими смугами водних шляхів)	x	x
10.01	Для експлуатації та догляду за водними об'єктами	1,000	1,000
10.02	Для обслуговування та догляду за прибережними захисними смугами	1,000	1,000
10.03	Для експлуатації та догляду за смугами відведення	1,000	1,000
10.04	Для експлуатації та догляду за гідротехнічними, іншими водогосподарськими спорудами й каналами	1,000	1,000
10.05	Для догляду за береговими смугами водних шляхів	1,000	1,000
10.06	Для сінокошення	1,000	1,000
10.07	Для рибогосподарських потреб	1,000	1,000
10.08	Для культурно-оздоровчих потреб, рекреаційних, спортивних і туристичних цілей	1,000	1,000
10.09	Для проведення науково-дослідних робіт	1,000	1,000

1	2	3	4
08	Землі історико-культурного призначення (землі, на яких розташовані: пам'ятки культурної спадщини, їх комплекси (ансамблі), історико-культурні заповідники, історико-культурні заповідні території, охоронювані археологічні території, музеї просто неба, меморіальні музеї-садиби)	x	x
08.01	Для забезпечення охорони об'єктів культурної спадщини	0,090	0,090
08.02	Для розміщення та обслуговування музейних закладів	0,090	0,090
08.03	Для іншого історико-культурного призначення	0,090	0,090
08.04	Для збереження й використання земель природно-заповідного фонду	0,090	0,090
09	Землі лісогосподарського призначення (землі, вкриті лісовою рослинністю, а також не вкриті лісовою рослинністю, нелісові землі, які надані та використуються для потреб лісового господарства, крім земель, зайнятих зеленими насадженими у межах населених пунктів, які не віднесені до категорії лісів, а також землі, зайнятих окремими деревами і групами дерев, чагарниками на сільськогосподарських угіддях, присадибних, дачних і садових ділянках)	x	x
09.01	Для ведення лісового господарства й пов'язаних з ним послуг	0,900	0,900
09.02	Для іншого лісогосподарського призначення	0,900	0,900
09.03	Для збереження й використання земель природно-заповідного фонду	0,900	0,900
10	Землі водного фонду (землі, зайняті морями, річками, озерами, водосховищами, іншими водними об'єктами, болотами, а також островами, не зайнятими лісами; прибережними захисними смугами вздовж морів, річок та навколо водойм, крім земель, зайнятих лісами; гідротехнічними, іншими водогосподарськими спорудами та каналами, а також землі, виділені під смуги відведення для них; береговими смугами водних шляхів)	x	x
10.01	Для експлуатації та догляду за водними об'єктами	3,000	3,000
10.02	Для обслуговування та догляду за прибережними захисними смугами	3,000	3,000
10.03	Для експлуатації та догляду за смугами відведення	3,000	3,000
10.04	Для експлуатації та догляду за гідротехнічними, іншими водогосподарськими спорудами й каналами	3,000	3,000
10.05	Для догляду за береговими смугами водних шляхів	3,000	3,000
10.06	Для сінокошення	3,000	3,000
10.07	Для рибогосподарських потреб	3,000	3,000
10.08	Для культурно-оздоровчих потреб, рекреаційних, спортивних і туристичних цілей	3,000	3,000
10.09	Для проведення науково-дослідних робіт	3,000	3,000

1	2	3	4
04.06	Для збереження та використання дендрологічних парків	1,000	1,000
04.07	Для збереження та використання парків-пам'яток садово-паркового мистецтва	1,000	1,000
04.08	Для збереження та використання заказників	1,000	1,000
04.09	Для збереження та використання заповідних урочищ	1,000	1,000
04.10	Для збереження та використання пам'яток природи	1,000	1,000
04.11	Для збереження та використання регіональних ландшафтних парків	1,000	1,000
05	<b>Землі іншого природоохоронного призначення</b> (земельні ділянки, в межах яких є природні об'єкти, що мають особливу наукову цінність, та які надаються для збереження і використання цих об'єктів, проведення наукових досліджень, освітньої та виховної роботи)	1,000	1,000
06	<b>Землі оздоровчого призначення</b> (землі, що мають природні лікувальні властивості, які використовуються або можуть використовуватися для профілактики захворювань і лікування людей)	x	x
06.01	Для будівництва й обслуговування санаторно-оздоровчих закладів	1,000	1,000
06.02	Для розробки родовищ природних лікувальних ресурсів	1,000	1,000
06.03	Для інших оздоровчих цілей	1,000	1,000
06.04	Для збереження й використання земель природно-заповідного фонду	1,000	1,000
07	<b>Землі рекреаційного призначення</b> (земельні ділянки зелених зон і зелених насаджень міст та інших населених пунктів, навчально-туристичних та екологічних стежок, маркованих трас, земельні ділянки, зайняті територіями будинків відпочинку, пансіонатів, об'єктів фізичної культури і спорту, туристичних баз, кемпінгів, яхт-клубів, стаціонарних і наметових туристично-оздоровчих таборів, будинків рибалок і мисливців, дитячих туристичних станцій, дитячих та спортивних таборів, інших аналогічних об'єктів, а також земельні ділянки, надані для дачного будівництва і спорудження інших об'єктів стаціонарної рекреації)	x	x
07.01	Для будівництва та обслуговування об'єктів рекреаційного призначення	1,000	1,000
07.02	Для будівництва та обслуговування об'єктів фізичної культури і спорту	1,000	1,000
07.03	Для індивідуального дачного будівництва	1,000	1,000
07.04	Для колективного дачного будівництва	1,000	1,000
07.05	Для збереження й використання земель природно-заповідного фонду	1,000	1,000

1	2	3	4
10.10	Для будівництва та експлуатації гідротехнічних, гідрометричних та лінійних споруд	1,000	1,000
10.11	Для будівництва та експлуатації санаторіїв та інших лікувально-оздоровчих закладів у межах прибережних захисних смуг морів, морських заток і лиманів	1,000	1,000
10.12	Для збереження й використання земель природно-заповідного фонду	1,000	1,000
11	<b>Землі промисловості</b> (землі, надані для розміщення та експлуатації основних, підсобних і допоміжних будівель та споруд промислових, транспортних та інших підприємств, їх під'язних шляхів, інженерних мереж, адміністративно-побутових будівель, інших споруд)	x	x
11.01	Для розміщення та експлуатації основних, підсобних і допоміжних будівель та споруд підприємствами, що пов'язані з користуванням надрами	3,000	3,000
11.02	Для розміщення та експлуатації основних, підсобних і допоміжних будівель та споруд підприємств переробної, машинобудівної та іншої промисловості	3,000	3,000
11.03	Для розміщення та експлуатації основних, підсобних і допоміжних будівель та споруд будівельних організацій і підприємств	3,000	3,000
11.04	Для розміщення та експлуатації основних, підсобних і допоміжних будівель та споруд технічної інфраструктури (виробництва та розподілення газу, постачання пари та гарячої води, збирання, очищення та розподілення води)	3,000	3,000
11.05	Для збереження та використання земель природно-заповідного фонду	3,000	3,000
12	<b>Землі транспорту</b> (землі, надані підприємствам, установам та організаціям залізничного, автомобільного транспорту і дорожнього господарства, морського, річкового, авіаційного, трубопровідного транспорту та міського електротранспорту для виконання покладаєних на них завдань щодо експлуатації, ремонту і розвитку об'єктів транспорту)	x	x
12.01	Для розміщення та експлуатації будівель і споруд залізничного транспорту	3,000	3,000
12.02	Для розміщення та експлуатації будівель і споруд морського транспорту	3,000	3,000
12.03	Для розміщення та експлуатації будівель і споруд річкового транспорту	3,000	3,000
12.04	Для розміщення та експлуатації будівель і споруд автомобільного транспорту та дорожнього господарства	3,000	3,000
12.05	Для розміщення та експлуатації будівель і споруд авіаційного транспорту	3,000	3,000

1	2	3	4
12.06	Для розміщення та експлуатації об'єктів трубопроводного транспорту	3,000	3,000
12.07	Для розміщення та експлуатації будівель і споруд міського електропротранспорту	3,000	3,000
12.08	Для розміщення та експлуатації будівель і споруд додаткових транспортних послуг та допоміжних операцій	3,000	3,000
12.09	Для розміщення та експлуатації будівель і споруд іншого наземного транспорту	3,000	3,000
12.10	Для збереження та використання земель природно-заповідного фонду	3,000	3,000
12.11	Для розміщення та експлуатації об'єктів дорожнього сервісу	3,000	3,000
13	<i>Землі зв'язку</i> (земельні ділянки, надані під повітряні і кабеліні телефонно-телеграфні лінії та супутникові засоби зв'язку, а також підприємствам, установам та організаціям для здійснення виповідної діяльності)	x	x
13.01	Для розміщення та експлуатації об'єктів і споруд телекомунікацій	3,000	3,000
13.02	Для розміщення та експлуатації будівель і споруд об'єктів поштового зв'язку	3,000	3,000
13.03	Для розміщення та експлуатації інших технічних засобів зв'язку	3,000	3,000
13.04	Для збереження та використання земель природно-заповідного фонду	3,000	3,000
13.05	Для розміщення й постійної діяльності Державної служби спеціального зв'язку та захисту інформації України	3,000	3,000
14	<i>Землі енергетики</i> (землі, надані в установленому порядку для розміщення, будівництва та експлуатації та обслуговування об'єктів енергогенеруючих підприємств, установ і організацій (атомні, теплові, гідро- та гідроаккумуляторні електростанції, теплоелектроцентральні, котельні), об'єктів альтернативної енергетики (електростанції з використанням енергії вітру, сонця та інших джерел), об'єктів передачі електричної та теплової енергії (повітряні та кабельні лінії електропередачі, трансформаторні підстанції, розподільні пункти та пристрої, теплові мережі), виробничих об'єктів, необхідних для експлуатації об'єктів енергетики, у тому числі баз та пунктів)	x	x
14.01	Для розміщення, будівництва, експлуатації та обслуговування будівель і споруд об'єктів енергогенеруючих підприємств, установ і організацій	3,000	3,000

1	2	3	4
03.08	Для будівництва та обслуговування об'єктів туристичної інфраструктури та закладів громадського харчування	1,200	1,200
03.09	Для будівництва та обслуговування будівель кредитно-фінансових установ	1,200	1,200
03.10	Для будівництва та обслуговування будівель ринкової інфраструктури (адміністративних будинків, офісних приміщень та інших будівель громадської забудови, які використовуються для здійснення підприємницької та іншої діяльності, пов'язаної з отриманням прямих іноземних інвестицій)	1,200	1,200
03.11	Для будівництва та обслуговування будівель і споруд закладів науки	1,200	1,200
03.12	Для будівництва та обслуговування будівель закладів комунального обслуговування	1,200	1,200
03.13	Для будівництва та обслуговування будівель закладів побутового обслуговування	1,200	1,200
03.14	Для розміщення та постійної діяльності органів і підрозділів Державної служби України з надзвичайних ситуацій	1,200	1,200
03.15	Для будівництва та обслуговування інших будівель громадської забудови	1,200	1,200
03.16	Для збереження та використання земель природно-заповідного фонду	1,200	1,200
03.17	Для розміщення та експлуатації закладів з обслуговування відвідувачів об'єктів рекреаційного призначення	1,200	1,200
04	<i>Землі природно-заповідного фонду</i> (природні території та об'єкти (природні заповідники, національні природні парки, біосферні заповідники, регіональні ландшафтні парки, заказники, пам'ятки природи, заповідні урочища), а також штучно створені об'єкти (ботанічні сади, дендрологічні парки, зоологічні парки, парки-пам'ятки садово-паркового мистецтва), що падаються в постійне користування спеціальним адміністративним територіям та об'єктам природно-заповідного фонду [крім земельних ділянок під об'єктами природно-заповідного фонду, що виключені до їх складу без виключення])	x	x
04.01	Для збереження та використання біосферних заповідників	1,000	1,000
04.02	Для збереження та використання природних заповідників	1,000	1,000
04.03	Для збереження та використання національних природних парків	1,000	1,000
04.04	Для збереження та використання ботанічних садів	1,000	1,000
04.05	Для збереження та використання зоологічних парків	1,000	1,000


1	2	3	4
	користуються для розміщення гаражного будівництва)		
02.01	Для будівництва й обслуговування житлового будинку, господарських будівель і споруд (присадибна ділячка)	0,009	0,009
02.02	Для колективного житлового будівництва	0,009	0,009
02.03	Для будівництва й обслуговування багатоквартирного житлового будинку	0,009	0,009
02.04	Для будівництва й обслуговування будівель тимчасового проживання	0,009	0,009
02.05	Для будівництва індивідуальних гаражів	0,009	0,009
02.06	Для колективного гаражного будівництва	0,009	0,009
02.07	Для іншої житлової забудови	0,009	0,009
02.08	Для збереження та використання земель природно-заповідного фонду	0,009	0,009
02.09	Для будівництва й обслуговування паркінгів та автостоянок на землях житлової та громадської забудови	0,009	0,009
02.10	Для будівництва й обслуговування багатоквартирного житлового будинку з об'єктами торгово-розважальної та ринкової інфраструктури	0,009	0,009
03	<b>Землі зростаючої забудови</b> (землі, які використовуються для розміщення громадських будівель і споруд (готелів, офісних будівель, торговельних будівель, для публічних виступів, для музеїв та бібліотек, для навчальних та дослідних закладів, для лікарень та оздоровчих закладів), інших об'єктів загального користування)		
03.01	Для будівництва та обслуговування будівель органів державної влади та місцевого самоврядування	1,200	1,200
03.02	Для будівництва та обслуговування будівель закладів освіти	1,200	1,200
03.03	Для будівництва та обслуговування будівель закладів охорони здоров'я та соціальної допомоги	1,200	1,200
03.04	Для будівництва та обслуговування будівель громадських та релігійних організацій	1,200	1,200
03.05	Для будівництва та обслуговування будівель закладів культурно-просвітницького обслуговування	1,200	1,200
03.06	Для будівництва та обслуговування будівель екстериторіальних організацій та органів	1,200	1,200
03.07	Для будівництва та обслуговування будівель торгівлі	1,200	1,200

1	2	3	4
14.02	Для розміщення, будівництва, експлуатації та обслуговування будівель і споруд об'єктів передачі електричної та теплової енергії	3,000	3,000
14.03	Для збереження й використання земель природно-заповідного фонду	3,000	3,000
15	<b>Землі оборони</b> (землі, надані для розміщення і постійної діяльності військових частин, установ, військових навчальних закладів, підприємств та організацій Збройних сил України, інших військових формувань, утворених відповідно до законодавства України)	x	x
15.01	Для розміщення та постійної діяльності Збройних сил України	0,010	x
15.02	Для розміщення та постійної діяльності Національної гвардії України	0,010	x
15.03	Для розміщення та постійної діяльності Державної прикордонної служби України	0,010	x
15.04	Для розміщення та постійної діяльності Служби безпеки України	0,010	x
15.05	Для розміщення та постійної діяльності Державної спеціальної служби транспорту	0,010	x
15.06	Для розміщення та постійної діяльності Служби зовнішньої розвідки України	0,010	x
15.07	Для розміщення та постійної діяльності інших, створених відповідно до законів України, військових формувань	0,010	x
15.08	Для збереження й використання земель природно-заповідного фонду	0,010	x
15.09	Для розміщення структурних підрозділів апарату Міністерства внутрішніх справ України, територіальних органів, закладів, установ і підприємств, що належать до сфери управління Міністерства внутрішніх справ України	0,010	x
15.10	Для розміщення та постійної діяльності Національної поліції України, її територіальних органів, підприємств, установ та організацій, що належать до сфери управління Національної поліції України	0,010	x
16	<b>Землі запасу</b> (земельні ділянки кожної категорії земель, які не надані у власність або користування громадянам чи юридичним особам)	0,300	0,300
17	<b>Землі резервного фонду</b> (землі, створені органами виконавчої влади або органами місцевого самоврядування в процесі приватизації сільськогосподарських угідь, що були в постійному користуванні відповідних підприємств, установ та організацій)	0,300	0,300

1	2	3	4
18	Землі загального користування (землі будля-якої категорії, що використовується як майдан, вулиці, проїзди, шляхи, промацські пасовища, сіножаті, набережні, літаки, парки, зелені зони, сквери, бульварні, водні об'єкти загального користування, а також інші землі, якщо рішенням відповідного органу державної влади чи місцевого самоврядування їх віднесено до земель загального користування)	0,010	0,010
19	Для збереження й використання земель природно-заповідного фонду	0,010	0,010

Керуюча справами виконкому

Тетяна Мала



Олена Мелікова  
26.05.2021

**Штавки орендної плати за землю на території м. Курного Рогу**

Додаток 2  
до рішення міської ради  
26.05.2021 №506

**Вид цільового призначення земель**  
(Згідно з Класифікацією видів цільового призначення земель, затвердженою Наказом Державного комітету України із земельних ресурсів від 23 липня 2010 року №548, зареєстрованам у Міністерстві юстиції України 01 листопада 2010 року за №1011/18306, зі змінами)

Код	Назва	3	4
1	2	3	4
01	Землі сільськогосподарського призначення (землі, надані для виробництва сільськогосподарської продукції, здійснення сільськогосподарської науково-дослідної та навчальної діяльності, розміщення відповідної виробничої інфраструктури, у тому числі інфраструктури оптових ринків сільськогосподарської продукції, або призначені для цих цілей; землі, надані для діяльності у сфері надання послуг у сільському господарстві та інші)	x	x
01.01	Для ведення товарного сільськогосподарського виробництва	0,300	0,300
01.02	Для ведення фермерського господарства	0,300	0,300
01.03	Для ведення особистого селянського господарства	0,300	0,300
01.04	Для ведення підсобного сільського господарства	0,300	0,300
01.05	Для індивідуального садівництва	0,300	0,300
01.06	Для колективного садівництва	0,300	0,300
01.07	Для городництва	0,300	0,300
01.08	Для сінокошення й випасання худоби	0,300	0,300
01.09	Для дослідних і навчальних цілей	0,300	0,300
01.10	Для проплатили передового досвіду ведення сільського господарства	0,300	0,300
01.11	Для надання послуг у сільському господарстві	0,300	0,300
01.12	Для розміщення інфраструктури оптових ринків сільськогосподарської продукції	0,300	0,300
01.13	Для інших земель сільськогосподарського призначення	0,300	0,300
01.14	Для збереження й використання земель природно-заповідного фонду	0,300	0,300
02	Землі експлуатації забудови (землі, які використовуються для розміщення житлової забудови (житлові будинки, гуртожитки, господарські будівлі та інші); землі, які ви-	x	x



КРИВОРИЗЬКА МІСЬКА РАДА

Р І Ш Е Н Н Я

XXI сесія VПІ скликання

26.01.2022

м. Кривий Ріг

№1140

*Про внесення змін до рішення міської ради від 26.05.2021 №506 «Про встановлення ставок плати за землю та пільг із земельного податку на території м. Кривого Розу»*

З метою забезпечення соціально-економічного розвитку міста, подальшого регулювання земельних відносин, використання земельного ресурсу в інтересах Криворізької міської територіальної громади; урахуваючи зміни, що відбулися в чинному законодавстві України у сфері податкових відносин; відповідно до статті 7, підпункту 12.3.2 пункту 12.3 статті 12 Податкового кодексу України, пунктів 79-81 розділу I та пункту 5 розділу II Закону України «Про внесення змін до Податкового кодексу України та інших законодавчих актів України щодо забезпечення збалансованості бюджетних надходжень»; керуючись Законом України «Про місцеве самоврядування в Україні», міська рада **вирішила:**

1. Унести до рішення міської ради від 26.05.2021 №506 «Про встановлення ставок плати за землю та пільг із земельного податку на території м. Кривого Розу» такі зміни: викласти в новій редакції пункти 2.1, 2.2:
  - «2.1 платниками плати за землю є:
    - 2.1.1 платники земельного податку:
      - 2.1.1.1 власники земельних ділянок, земельних часток (паїв);
      - 2.1.1.2 землекористувачі, яким відповідно до закону надані в користування земельні ділянки державної та комунальної власності на правах постійного користування;
    - 2.1.2 платники орендної плати – землекористувачі (орендарі) земельних ділянок державної та комунальної власності на умовах оренди;
  - 2.2 об'єктами оподаткування платою за землю є:
    - 2.2.1 об'єкти оподаткування земельним податком:
      - 2.2.1.1 земельні ділянки, що перебувають у власності;
      - 2.2.1.2 земельні частки (паї), що перебувають у власності;



2.2.1.3 земельні ділянки державної та комунальної власності, що перебувають у володінні на правах постійного користування;

2.2.2 об'єкти оподаткування орендною платою – земельні ділянки державної та комунальної власності, надані в користування на умовах оренди.»

Секретар міської ради

Юрій Вігун



Згідно з оригіналом  
Правління міської  
Ради

Олена Мешкова  
26.01.2022