



ДЕРЖГЕОКАДАСТР
ГОЛОВНЕ УПРАВЛІННЯ ДЕРЖГЕОКАДАСТРУ У ВОЛИНСЬКІЙ ОБЛАСТІ

вул. Винниченка, 67, м. Луцьк, 43021,
тел. (0332) 24 81 48, факс (0332) 24 40 47, e-mail: volyn@land.gov.ua

14.02.2023 ПІ-14/0-14/0/63-23 Код ЄДРПОУ 39767861

На № _____

від _____

Петру ПАВЛОВИЧУ
foi+request-108328-
90abfd8b@dostup.pravda.com.ua

Про розгляд запиту

Головне управління Держгеокадастру у Волинській області, розглянувши, за дорученням Держгеокадастру, інформаційний запит Петра Павловича від 05.02.2023 року у частині надання інформації про проведену діяльність Головного управління за 2022 рік, повідомляє наступне.

Відповідно до ст. 1 Закону України «Про доступ до публічної інформації» публічна інформація - це відображена та задокументована будь-якими засобами та на будь-яких носіях інформація, що була отримана або створена в процесі виконання суб'єктами владних повноважень своїх обов'язків, передбачених чинним законодавством, або яка знаходиться у володінні суб'єктів владних повноважень, інших розпорядників публічної інформації, визначених цим Законом.

Враховуючи зазначене вище, надаємо звіт про виконання плану роботи Головного управління Держгеокадастру у Волинській області за 2022 рік.

Додаток: на 18 арк. в 1 прим.

В.о. начальника

Сергій ВОЛЧОК

Наталія Хитрик 244047

Хитрик Наталія Володимирівна

0.6

16:03:22

ГУ ДЕРЖГЕОКАДАСТРУ У ВОЛИНСЬКІЙ ОБЛАСТІ
ПІ-14/0-14/0/63-23 від 14.02.2023



Про виконання плану роботи Головного управління Держгеокадастру у Волинській області на 2022 рік
ЗВІТ

Додаток

№	Найменування заходу	Підстава для виконання	Строк виконання	Відповідальний виконавець	Стан виконання	Пояснення щодо виконання заходу
1	2	3	4	5	6	7
1.1	Внесення до Державного земельного кадастру відомостей про земельні ділянки, права на які виникли до 1 січня 2013 року, але відомості про які відсутні в Державному земельному кадастрі	Підпункт 2 пункту 1 Плану організації виконання Указу Президента України від 22 липня 2019 р. № 542/2019 «Про заходи щодо протидії рейдерству», схваленого на засіданні Кабінету Міністрів України 14 серпня 2019 року (протокол № 30), підпункт 1 пункту 5 розділу II «Прикінцеві та перехідні положення» Закону України від 5 грудня 2019 р. № 340-ІХ «Про внесення змін до деяких законодавчих актів України щодо протидії рейдерству»	Грудень	Управління державного земельного кадастру	Виконується. До Державного земельного кадастру внесено відомості про 30439 земельних ділянок на площу 39696 га, права на які виникли до 01.01.2013 року, але відомості про які відсутні в Державному земельному кадастрі. В тому числі в 2022 році - 3081 земельних ділянок на площу 3534,4 га.	Результатом виконання проекту щодо внесення до Державного земельного кадастру відомостей про земельні ділянки, права на які виникли до 1 січня 2013 року, але відомості про які відсутні в Державному земельному кадастрі
1.2	Моніторинг виконання сертифікованими інженерами земельно-оціночними повноваженнями Державних кадастрових	Абзац сьомий підпункту 21 пункту 31 розділу 1 Закону України від 28 квітня 2021 р. № 1423-ІХ «Про внесення змін до деяких законодавчих актів	Грудень	Управління державного земельного кадастру	Не виконано.	Результатом виконання проекту щодо внесення до Державного земельного кадастру відомостей про земельні ділянки, права на які виникли до 1 січня 2013 року, але відомості про які відсутні в Державному земельному кадастрі



<p>реєстраторів під час реалізації пілотного проекту щодо внесення до Державного земельного кадастру відомостей про земельні ділянки сертифікованими інженерами-землевлпорядниками</p>	<p>Україні щодо вдосконалення системи управління та дерегуляції у сфері земельних відносин»</p>				<p>інженерами-землевлпорядниками, запровадженого Постановою КМУ № 1438 від 29.12.2021, зупинено на період дії воєнного стану та протягом місяця після його припинення або скасування згідно з Постановою КМ № 563 від 10.05.2022.</p>
<p>2. У сфері землеустрою, використання та охорони земель</p>					
<p>2.1 Розпорядження землями сільськогосподарського призначення державної власності</p>	<p>Ст. 118, 122, 123, 124 Земельного кодексу України; розпорядження Кабінету Міністрів України від 19 серпня 2015 р. № 898-р «Питання забезпечення учасників антитерористичної операції та сімей загинлих учасників антитерористичної операції земельними ділянками»</p>	<p>Протягом року</p>	<p>Управління землеустрою, використання та охорони земель</p>	<p>Виконується. За звітний період прийнято 1 наказ про припинення Державному підприємству права постійного користування земельними ділянками та передано їх в постійне користування іншому Державному підприємству</p>	
<p>2.2 Проведення державної інвентаризації земель</p>	<p>Підпункт 2 пункту 6 протоколу № 31 засідання Кабінету Міністрів України від 22.08.2018 (вх. № 3-30314/0/1-18 від 06.09.2018); Протокол наради під головуванням Прем'єр-міністра України</p>	<p>Протягом року</p>	<p>Управління землеустрою, використання та охорони земель</p>	<p>Не виконано. За звітний період державна інвентаризація земель не проводилась</p>	<p>У 2022 році державна інвентаризація земель не проводилась у зв'язку із відсутністю фінансування</p>

ГУ ДЕРЖТЕОКАДАСТРУ У ВОЛИНСЬКІЙ ОБЛАСТІ
21-3-0.15-157/2-23 від 12.01.2023

2.3	<p>Забезпечення створення, формування і ведення регіонального і місцевого фонду документалії із землеустрою, перетворення матеріалів Державного фонду документалії із землеустрою в електронний (цифровий) вигляд</p>	<p>Угода про позичку «Програма «Прискорення приватних інвестицій у сільське господарство» між Україною та Міжнародним банком реконструкції та розвитку від 27 серпня 2019 р. № 8973-УА; постанова Кабінету Міністрів України від 16 листопада 2020 р. № 1113 «Деякі заходи щодо прискорення реформ у сфері земельних відносин»</p>	Протягом року	<p>Управління землеустрою, використання та охорони земель</p>	<p>Виконується. Переведено в електронну (цифрову) форму 45920 примірників документалії із землеустрою</p>
2.4	<p>Проведення робіт із землеустрою, необхідних для внесення до Державного земельного кадастру, відомостей про земельні ділянки усіх форм власності, речові права на які</p>	<p>Підпункт 1 пункту 5 розділу II «Прикінцеві та перехідні положення» Закону України «Про внесення змін до деяких законів України щодо реєстрації в Україні щодо протидії рейдерству»; Порядок проведення</p>	Протягом року	<p>Управління землеустрою, використання та охорони земель</p>	<p>Виконано. Проведено моніторинг земельних ділянок сільськогосподарського призначення державної власності, які перебувають в користуванні Державних підприємств відомості про які не: висієно: до</p>



	(документи, що посвідчують права на них) зареєстровано до 1 січня 2013 року, у разі відсутності документації із землеустрою або якщо така документація не містить відомостей про координати поворотних точок меж земельних ділянок	інвентаризації документальної із землеустрою, затвердженої постановою Кабінету Міністрів України від 9 жовтня 2020 р. № 948				Державного земельного кадастру	
2.5	Організаційне забезпечення виконання заходів із охорони земель	Закон України «Про охорону земель»	Протягом року	Управління землеустрою, використання та охорони земель	Виконується. Надання технічними громадам методичної допомоги по виконанню регіональних програм з використання та охорони земель, інших програм у сфері земельних відносин		
2.6	Організаційне забезпечення використання щодо коштів, що надходять в порядку відшкодування втрат сільськогосподарського та лісогосподарського виробництва	Ст.209 Земельного кодексу України; Закон України «Про землеустрій»; Закон України «Про охорону земель»	Протягом року	Управління землеустрою, використання та охорони земель	Виконується. Проведення консультацій та роз'яснення стосовно раціонального використання коштів, що надходять в порядку відшкодування втрат сільськогосподарського та лісогосподарського виробництва. Проводиться робота по укладанню договорів на виконання робіт щодо розроблення документації із землеустрою		
2.7	Проведення планових заходів нагляду (контролю) у сфері	Закон України «Про землеустрій», Закон України «Про основні	Протягом року	Управління землеустрою, використання	Не виконано. Планові заходи державного нагляду	Постанова КМУ від 13.03.2022 № 303 «Про припинення заходів	

засади державного нагляду (контролю) у сфері господарської діяльності»

та охорони земель

(контролю) за провадженням суб'єктами господарської діяльності у сфері землеустрою не проводились

державного нагляду (контролю) і державного ринкового нагляду в умовах воєнного стану»

3. У сфері здійснення контролю за використанням та охороною земель

3.1 Організація та здійснення державного нагляду (контролю) за дотриманням земельного законодавства, використанням та охороною земель усіх категорій і форм власності. Заплановано здійснити 71 перевірку

Закон України «Про державний контроль за використанням та охороною земель»


Протягом року

Управління з контролю за використанням та охороною земель

Не виконано.

За 2022 рік видано 26 наказів, здійснено 22 заходи державного контролю, у ході яких виявлено 13 порушень, 5 заходів державного контролю не було здійснено у зв'язку з введенням в Україні воєнного стану. За результатами вжитих заходів у 6 випадках відкриті провадження у справах про адміністративні правопорушення. В ході розгляду яких внісено 6 постанов про накладання адміністративного стягнення у вигляді штрафу на загальну суму 1700 грн. За результатами виявлених порушень здійснено розрахунки заподіяної шкоди загальний розмір якої становить – 1316,49 грн., в тому числі завданої в результаті вчинення порушення Земля державної власності – 1316,49 грн. Крім того на адресу порушників видано 7 приписів.
Відповідно до указу

015-157/2-23 від 12.01.2023
14.25.30
Чеснощикова Ірина Миколаївна



Президента України від 17.05.2022 № 341/2022 «Про продовження строку дії воєнного стану в Україні» (Указ затверджено Законом № 2263-IX від 22.05.2022), у зв'язку з триваючою широкомасштабною збройною агресією російської федерації проти України, відповідно до пункту 20 частини першої статті 106 Конституції України, Закону України «Про правовий режим воєнного стану», статті 1 Указу Президента України від 24 лютого 2022 року № 64/2022 «Про введення воєнного стану в Україні» затвердженого Законом України від 24 лютого 2022 року № 2102-IX (зі змінами, внесеними Указами від 14 березня 2022 року № 133/2022, затвердженим Законом України від 15 березня 2022 року № 2119-IX, та від 18 квітня 2022 року № 259/2022, затвердженим Законом України від 21 квітня 2022 року № 2212-IX),
 постанови КМУ від 13.03.2022 № 303 «Про припинення заходів державного нагляду (контролю) і державного



14-25-10

0-15

Бережківська Ірина Миколаївна

3.2	Організація та здійснення контролю за порядком визначення та відшкодування втрат сільськогосподарського та лісогосподарського виробництва	Закон України «Про державний контроль за використанням та охороною земель»	Протягом року	Управління з контролю за використанням та охороною земель	Виконано. Загальна сума нарахованих коштів, які надходять в порядку відшкодування втрат сільськогосподарського та лісогосподарського виробництва за 2022 рік становить: 459688,29 грн (Луцький район – 345101,85 грн, Камінь-Каширський район – 114586,44 грн). Фактично надійшло коштів за 2022 рік: 459688,29 грн (Луцький район – 345101,85 грн, Камінь-Каширський район – 114586,44 грн)	Ринкового нагляду в умовах воєнного стану» Головним управлінням Держгеокадастру у Волинській області, на даний час, не здійснюється заходи державного контролю за використанням та охороною земель на території Волинської області до закінчення воєнного стану в Україні.
3.3	Організація та здійснення контролю за земельними ділянками, які підлягають рекультивації та організації видачі спеціальних дозволів на зняття та перенесення	Земельний кодекс України, закони України «Про державний контроль за використанням та охороною земель» та «Про охорону земель»	Протягом року	Управління з контролю за використанням та охороною земель	Не виконано.	Заходів щодо здійснення контролю за земельними ділянками, які підлягають рекультивації не проводилось.



<p>грунтового покриття (родючого шару ґрунту)</p>		Протягом року	Управління з контролю за використанням та охороною земель	Не виконано.	<p>На 2022 рік було заплановано 276 перевірки. На підставі ЗУ «Про діяльність внесення змін до деяких законодавчих актів України, спрямованих на запобігання виникнення та поширення корона вірусної хвороби (COVID-19)» від 17.03.2020, Наказу Держгеокадастру від 16.03.2020 № 85 «Про додаткові заходи запобігання поширенню корона вірусу (COVID-19)» та постанови Кабінету Міністрів України від 17.06.2020 №500 заходів державного нагляду (контролю) стосовно суб'єктів господарювання не були проведені.</p> <p>Відповідно до указу Президента України від 17.05.2022 № 341/2022 «Про продовження строку дії воєнного стану в Україні» (Указ затверджено Законом № 2263-IX від 22.05.2022), у зв'язку з триваючою широкомасштабною збройною агресією російської федерації проти України, відповідно до пункту 20 частини першої</p>
<p>3.4 Організація здійснення державного нагляду (контролю) у сфері господарської діяльності</p>	<p>Закон України «Про основні засади державного нагляду (контролю) у сфері господарської діяльності»</p>				

4. У сфері державного геодезичного нагляду

4.1	Надання адміністративних послуг щодо погодження виконання робіт із знесення та перезакладки геодезичних пунктів	Закон України «Про топографо-геодезичну і картографічну діяльність»; постановою Кабінету Міністрів України від 08 листопада 2017 р. № 836 «Про затвердження Порядку охорони геодезичних пунктів»; постановою Кабінету Міністрів України від 01 серпня 2011 р. № 835 (в редакції постанови Кабінету Міністрів України від 08 листопада 2017 р. № 836) «Деякі питання надання Державною службою з питань геодезії картографії та кадастру та її територіальними органами адміністративних послуг»	Протягом року	Відділ державного геодезичного нагляду	Виконується. Звернень про погодження виконання робіт із знесення та перезакладки геодезичних пунктів (геодезичних мереж згущення) не надходило.
4.2	Моніторинг виконання робіт з оновлення топографічних планів населених масштабів 1:2 000 та 1:5 000	Основні положення створення топографічних планів масштабів 1:5 000, 1:2 000, 1:1 000 та 1:500, затверджені наказом Головного управління геодезії, картографії та кадастру при Кабінеті Міністрів України від 9 квітня 1998 № 56, зареєстрованим в Мініюсті 23 червня 1998 за № 393/2833 (із змінами)	Протягом року	Відділ державного геодезичного нагляду	Виконано. Приведено топоплани населених пунктів масштабів 1:2000, 1:5000 у відповідність до сучасного стану місцевості.



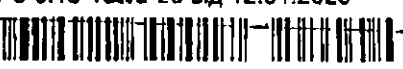
<p>4.3</p> <p>Здійснення державного нагляду (контролю) за топографо-геодезичною і картографічною діяльністю</p>	<p>Стаття 23, 24 Закону України «Про топографо-геодезичну і картографічну діяльність»</p>	<p>Протягом року</p>	<p>Відділ державного геодезичного нагляду</p>	<p>Не виконано.</p>	<p>Проведення планових перевірок щодо додержання суб'єктами господарювання вимог законодавства у сфері топографо-геодезичної і картографічної діяльності. На 2022 рік заплановано 12 заходів державного нагляду(контролю) щодо додержання суб'єктами господарювання вимог законодавства у сфері топографо-геодезичної і картографічної діяльності. Відповідно до указу Президента України від 17.05.2022 № 341/2022 «Про продовження строку дії воєнного стану в Україні» (Указ затверджено Законом № 2263-IX від 22.05.2022 зв'язку з триваючою широкомасштабною збройною агресією російської федерації проти України, відповідно до пункту 20 частини першої статті 106 Конституції України, Закону України «Про правовий режим воєнного стану», статті 1 Указу Президента України від 24 лютого 2022 року № 64/2022 «Про введення воєнного стану в Україні», затвердженого Законом України від 24 лютого 2022</p>
---	---	----------------------	---	---------------------	--

12.01.2023
 21-3-0.15-157/2-23 від 12.01.2023

4.4	Здійснення заходів щодо передачі суб'єктами топографо-геодезичною і картографічною діяльністю-результатами робіт до Держкартгеофонду	Закон України «Про топографо-геодезичну і картографічну діяльність»; постановою Кабінету Міністрів України від 22 липня 1999 р. № 1344 «Про затвердження Положення про порядок надходження, зберігання, використання та обліку	Протягом року	Відділ державного геодезичного нагляду	Виконано.	року № 2102-ІХ (зі змінами, внесеними Указами від 14 березня 2022 року № 133/2022, затвердженим Законом України від 15 березня 2022 року № 2119-ІХ, та від 18 квітня 2022 року № 259/2022, затвердженим Законом України від 21 квітня 2022 року № 2212-ІХ), Постанови КМУ від 13.03.2022 № 303 «Про припинення заходів державного нагляду (контролю) і державного ринкового нагляду в умовах воєнного стану» Головним управлінням Держгеокадастру у Волинській області, на даний час, не здійснюються заходи державного контролю за використанням та охороною земель на території Волинської області до закінчення воєнного стану в Україні.
-----	--	--	---------------	--	-----------	--

Черешнікова Ірина Миколаївна

14.25.10



	матеріалів Державного картографо-геодезичного фонду України»				
4.5	Здійснення заходів щодо забезпечення схоронності геодезичних пунктів	Протягом року	Відділ державного геодезичного наглядку	Виконується Проводяться камеральні (підготовчі) роботи щодо подальшого обстеження пунктів Державної геодезичної мережі, відділом державного геодезичного наглядку, а саме обстеження наявності та фізичного стану пунктів нивелірної (висотної) мережі I, II класу на території області.	
5. У сфері ринку та оцінки земель, аукціонна діяльність					
5.1	Організація проведення робіт з нормативної грошової оцінки земель	Протягом року	Відділ ринку та оцінки земель	Виконується. Протягом 2022 року оновлено нормативну грошову оцінку земель 23 населених пунктів області, по 30 населених пунктах (або 4 % від запланованого) здійснюються роботи по розробленню технічної документації.	Причиною невиконання запланованих обсягів робіт установлені строки є недостатнє фінансування на проведення НГО земель населених пунктів
5.2	Організація внесення відомостей про нормативну грошову оцінку земель до Державного земельного кадастру	Протягом року	Відділ ринку та оцінки земель, Управління державного земельного кадастру	Виконується. Протягом 2022 року до Державного земельного кадастру внесені відомості про грошову оцінку земель 88 населених пунктів.	
6. Інші напрямки діяльності Головного управління					
6.1	Проведення апаратних, Положення про Головне	Протягом	Керівництво	Не виконано.	У зв'язку з оголошенням

У ДЕРЖАВНОМУ КАДАСТРУ У ВОЛИНСЬКІЙ ОБЛАСТІ
21-3-0157/23 від 12.01.2023

Черенщикова Ірина Миколаївна

12310

<p>виробничих, селекторних нарад, засідань «Круглих» столів, робочих зустрічей тощо з питань діяльності Головного управління</p>	<p>управління Держгеокадастру у Волинській області, затверджене наказом Держгеокадастру від 23.12.2021 № 603</p>	року	Головного управління		карантину для запобігання поширення коронавірусної хвороби COVID-19
<p>6.2 Проведення засідань колегії Головного управління</p>	<p>Положення про Головне управління Держгеокадастру у Волинській області, затверджене наказом Держгеокадастру від 23.12.2021 № 603</p>	Протягом року	Голова колегії, секретар колегії	Не виконано.	Засідання колегії не проводились у зв'язку з оголошенням карантину для запобігання поширення коронавірусної хвороби COVID-19
<p>6.3 Проведення особистого та низького прийому громадян керівництвом Головного управління (згідно затвердженою графіку)</p>	<p>Накази Головного управління Держгеокадастру у Волинській області від 22.02.2017 № 29</p>	Протягом року	Керівництво Головного управління	Не виконано.	У зв'язку з оголошенням карантину для запобігання поширення коронавірусної хвороби COVID-19
<p>6.4 Розгляд звернень громадян та запитів на публічну інформацію</p>	<p>Закони України «Про звернення громадян», «Про доступ до публічної інформації»: Укази Президента України від 07 лютого 2008 р. № 109/2008, від 05 травня 2011 р. № 547/2011; Інструкція з діловодства за зверненнями громадян в органах державної влади і місцевого самоврядування, об'єднаннях громадян, на підприємствах, в установах, організаціях незалежно від форм...</p>	Протягом року	Головний спеціаліст зі звернень громадян та доступу до публічної інформації	Виконано. Своєчасно розглянуто 431 звернення громадян та 66 запитів на отримання публічної інформації	

ГУ ДЕРЖГЕОКАДАСТРУ У ВОЛИНСЬКІЙ ОБЛАСТІ
21-3-0.15-157/2-23 від 12.01.2023

№ 25/10

0-15
Бендикова Ірина Миколаївна

	власності, в засобах масової інформації, затверджена постановою Кабінету Міністрів України від 14 квітня 1997 р. № 348		Головний спеціаліст з внутрішнього аудиту		
6.5	Участь у комплексних внутрішніх аудитах згідно з погодженими Головою Держгеокадастру стратегічним планом діяльності з внутрішнього аудиту на 2020–2022 роки (зі змінами) та операційним планом діяльності з внутрішнього аудиту на 2022 рік Головного управління Держгеокадастру у Волинській області	Протягом року	Головний спеціаліст з внутрішнього аудиту	Виконано. Згідно наказу Держгеокадастру від 03.06.2022 №132 «Про здійснення позапланово внутрішнього аудиту» (зі змінами) залучено до складу комісії з проведення позапланового внутрішнього аудиту щодо оцінки ефективності діяльності Державного підприємства «Черкаський науково дослідний та проектний інститут землеустрою» у 2021 році складено аудиторську довідку від 07.08.2022 № 67-0.12. Згідно наказу Головного управління Держгеокадастру у Волинській області від 05.10.2022 №55 «Про здійснення планового внутрішнього аудиту» (зі змінами) проведено внутрішній аудит оцінки діяльності Головного управління Держгеокадастру у Волинській області якості надання адміністративної послуги «Державна	

ГУ ДЕРЖГЕОКАДАСТРУ У ВОЛИНСЬКІЙ ОБЛАСТІ
21-3-0.15-157/2-23 від 12.01.2023

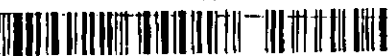
4.25.10

0-15

Черенцікова Ірина Миколаївна

				<p>реєстрація земельної ділянки з видачею витягу з Державного земельного кадастру», оформлено аудиторський звіт від 18.11.2022 № 68-0.12.</p> <p>Згідно наказу Головного управління Держгеокадастру у Волинській області від 06.12.2022 № 80 «Про здійснення планового внутрішнього аудиту» проведено плановий внутрішній аудит оцінки стану організації та функціонування системи внутрішнього контролю та діяльності з управління ризиками в частині документообігу, оформлено аудиторський звіт від 30.12.2022 № 69-0.12.</p>	
<p>6.6 Моніторинг усунення порушень та недоліків, виявлених попередніми аудитами, та впровадження наданих рекомендацій; звітування про виконану роботу та планування подальшої діяльності в сфері внутрішнього аудиту</p>	<p>Постанова Кабінету Міністрів України від 28 вересня 2011 р. № 1001 «Деякі питання здійснення внутрішнього аудиту та утворення підрозділів внутрішнього аудиту»; Стандарти внутрішнього аудиту, затверджені наказом Мініфіну від 04.10.2011 № 1247; Положення про Фондні управління Держгеокадастру у (назва) області, затверджене</p>	<p>Протягом року</p>	<p>Головний спеціаліст з внутрішнього аудиту</p>	<p>Виконано.</p> <p>Здійснено моніторинг усунення порушень виявлених в ході проведення аудиту та виконання рекомендацій вказаних в аудиторському звіті від 15.12.2021 № 66-0.12 аудиту про що повідомлено листом від 14.02.2022 № 21-3-0.34-568/2-22 Держгеокадастру</p> <p>Здійснено моніторинг усунення порушень виявлених в ході проведення аудиту та виконання</p>	

	наказом Держгеокадастру від 23.12.2021 № 603		Керівник головного управління	рекомендації вказаних в аудиторський звіт від 18.11.2022 № 68-0.12 Триває усунення порушень виявлених в ході проведення аудиту та виконання рекомендацій вказаних в аудиторський звіт від 30.12.2022 № 69-0.12 (термін виконання не настав)	
6.7 Виконання заходів щодо запобігання корупції; передбачення Антикорупційною програмою Державної служби України на 2021-2022 роки	Закон України «Про запобігання корупції»	Протягом року	Керівник головного управління	<p>Виконано.</p> <p>Протягом звітного періоду утвореною підрозділами (уповноваженими особами) з питань запобігання та виявлення корупції Головного управління постійно і систематично здійснювалися заходи, передбачені Антикорупційною програмою Держгеокадастру на 2021-2022 роки. Зокрема, було опрацьовано (завізовано) 295 наказів, вживалися заходи щодо виявлення конфлікту інтересів та його врегулювання відповідно до вимог Закону України «Про запобігання корупції», проводилися організаційні заходи з підготовки до чергового етапу Декларування. Однак внаслідок військового стану</p>	



			<p>та блокування НАЗК певних функцій Єдиного державного реєстру декларацій здійснити перевірку подання декларацій на разі неможливо. Упродовж 2022 року систематично проводилася робота з підвищення рівня інформованості працівників щодо обмежень, вимог та заборон, встановлених Законом України «Про запобігання корупції», змін в антикорупційному законодавстві, роз'яснень і методичних рекомендацій Національного агентства з питань запобігання корупції (інформаційні розсилки електронною поштою та оприлюднення інформації на сайті Головного управління).</p>	
--	--	--	--	--

В. о. начальника Головного управління
Держгеокадастру у Волинській області



Сергій ВОЛЧОК

ДУ ДЕРЖГЕОКАДАСТРУ У ВОЛИНСЬКІЙ ОБЛАСТІ

21-3-0.15-157/2-23 від 12.01.2023



0.15

14.25.10

Черешнішкова Ірина Миколаївна