



**ДНІПРОВСЬКА МІСЬКА РАДА
ДЕПАРТАМЕНТ ПО РОБОТІ З АКТИВАМИ
ГОЛОВНЕ АРХІТЕКТУРНО-ПЛАНУВАЛЬНЕ УПРАВЛІННЯ**

вул. Січеславська Набережна, 29 А, м. Дніпро, 49000, тел.(056) 745 25 29, факс (056) 744 34 94
e-mail: archplan@dmr.dp.ua

23.03.2023 № 12/19-82

На № _____ від 17.03.2023
(№ 37/275 від 17.03.2023)

Василію Підлужному
<foi+request-109969-a62ff26a
@dostup.pravda.com.ua>

Про розгляд запиту

Розглянувши за дорученням Ваш інформаційний запит від 17.03.2023 (від 17.03.2023 вх. № 37/275) надаємо викопіювання з матеріалів містобудівної документації стосовно території по вул. Набережній Перемоги у районі будинків № № 110–128, а саме:

- генеральний план розвитку м. Дніпропетровська затверджений рішенням Дніпропетровської міської ради від 25.07.07 № 2/17 (основне креслення та схема планувальних обмежень);
- генеральний план розвитку м. Дніпро, затверджений рішенням Дніпровської міської ради від 20.09.2020 № 84/60 (основне креслення та схема існуючих планувальних обмежень);
- план зонування території м. Дніпропетровська, затверджений рішенням міської ради від 22.07.2015 № 54/66 (схема зонування території міста та схема планувальних обмежень).
- план зонування території м. Дніпропетровська, затверджений рішенням міської ради від 24.11.2021 № 88/12 (схема зонування території міста та схема планувальних обмежень).

Додатки: на 8 арк. в 1 прим.

Заст. директора департаменту –
начальник управління

Дмитро ВОЛИК

Викопіювання з генерального плану міста



БУДІВЛІ ТА СПОРУДИ

Існуючі	Проектні

- Об'єкти культурної спадщини національного значення
- Громадська забудова
- Житлова забудова
- Промислово-комунальна забудова

ТЕРИТОРІЇ ЖИТЛОВОЇ ЗАБУДОВИ

Існуючі	Проектні

- Садбеної
- Багатоквартирної
- За межами міста

ТЕРИТОРІЇ РЕКОНСТРУКЦІЇ

Існуючі	Проектні

- Житлово-громадської забудови
- Промислових об'єктів, що виносяться
- Колективних садів

ТЕРИТОРІЇ

Існуючі	Проектні

- Громадських центрів
- Виробничі
- Зелених насаджень загального користування
- Зелених насаджень спеціального призначення
- Колективних садів
- Оздоровчо-рекреаційних закладів
- Кладовищ
- Звалищ, полігонів
- Пожежних депо
- Перспективного територіального розвитку
- Акваторій

МАГІСТРАЛІ

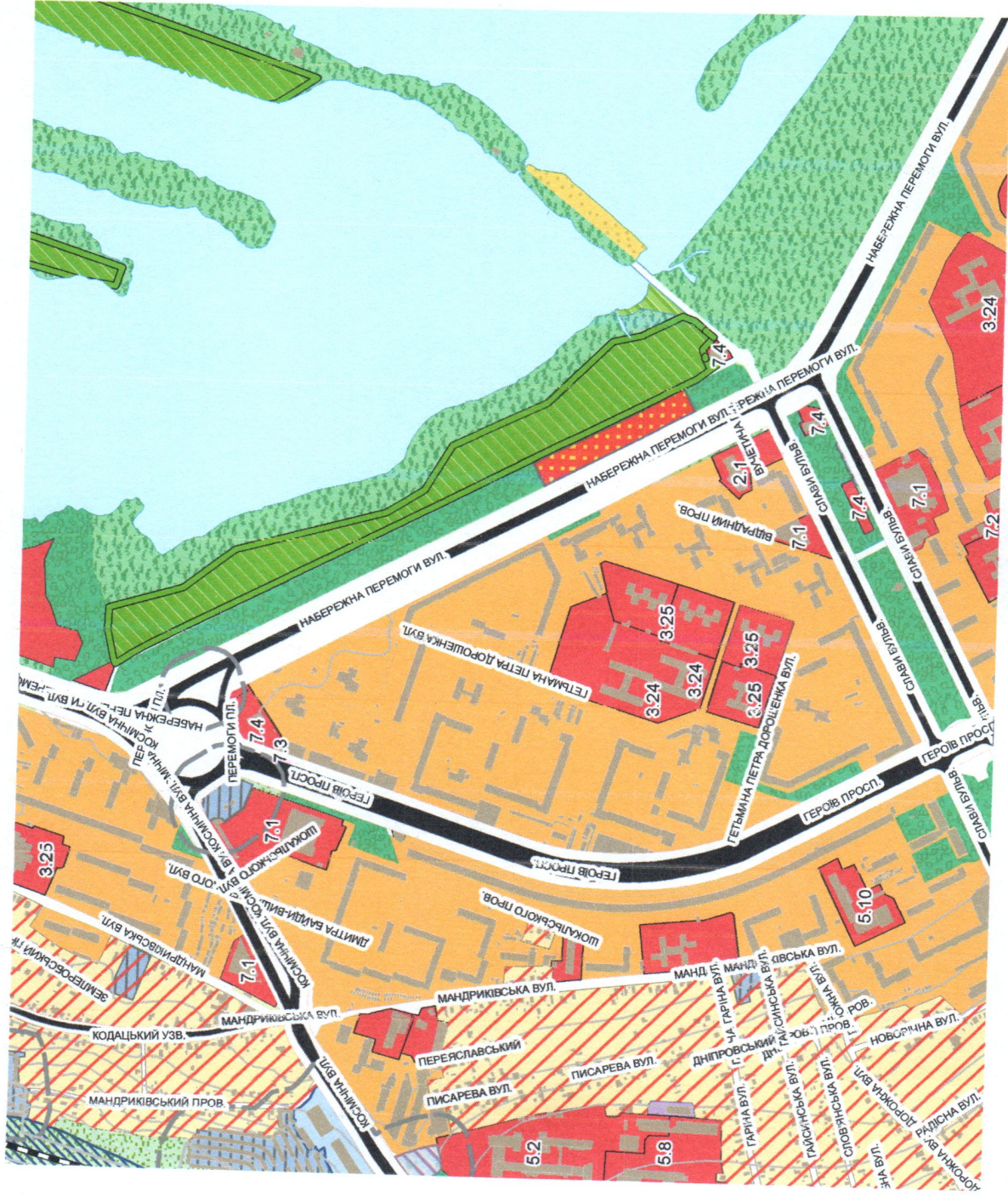
Існуючі	Проектні

- Безперервного руху
- Загальноміського та районного значення
- Місцевого значення
- Залізниця
- Межі міста
- Адмінрайонів
- Історичних ареалів

ВИКОПУВАННЯ З ГЕНЕРАЛЬНОГО ПЛАНУ РОЗВИТКУ МІСТА

УМОВНІ ПОЗНАЧЕННЯ

КВІРАТ	СІМ'Я	ТЕРИТОРІЯ
[Symbol]	[Symbol]	САДІВНИ ЖИТЛОВИ ЗБЕДОВИ
[Symbol]	[Symbol]	БАЛОНКАРТИРНО ЖИТЛОВИ ЗБЕДОВИ
[Symbol]	[Symbol]	КВАРТАЛ З РЕЗЕРВНО БАЛОНКАРТИРНО ЖИТЛОВИ ЗБЕДОВИ
[Symbol]	[Symbol]	КВАРТАЛ З ВНЕШНОВО РЕКОНСТРУКЦІ САДІВНО ЖИТЛОВИ ЗБЕДОВИ
[Symbol]	[Symbol]	ГОМАДСЬКО ЗБЕДОВИ
[Symbol]	[Symbol]	САДІВНО ТОВАРИСТВ
[Symbol]	[Symbol]	ПЕРСОНАЛЬНИ ЗОНИ ТЕРИТОРІ САДІВНО ТОВАРИСТВ
[Symbol]	[Symbol]	ПІДСАДІВНО ТОВАРИСТВ
[Symbol]	[Symbol]	ПІДСАДІВНО ТОВАРИСТВ
[Symbol]	[Symbol]	РЕКОНСТРУКЦІОНАЛЬНИ ЗОНИ
[Symbol]	[Symbol]	ЗЕЛЕНИ НАСАДЖЕННЯ ЗАГАЛЬНОГО КОРИСТУВАННЯ
[Symbol]	[Symbol]	ПАРКОВА
[Symbol]	[Symbol]	ПАРКОВА
[Symbol]	[Symbol]	ЗЕЛЕНИ НАСАДЖЕННЯ СПЕЦІАЛЬНОГО ПРИЗНАЧЕННЯ
[Symbol]	[Symbol]	ВИРОБНИЧІ СПЕЦІАЛЬНИ ПІДПРИЄМСТВ
[Symbol]	[Symbol]	КОМУНАЛЬНИ ПІДПРИЄМСТВ
[Symbol]	[Symbol]	ОБ'ЄКТИ ТРАНСПОРТНОЇ ІНФРАСТРУКТУРИ
[Symbol]	[Symbol]	ЗМІНІЦІОНАЛЬНОГО ПРИЗНАЧЕННЯ
[Symbol]	[Symbol]	СПЕЦІАЛЬНОГО ПРИЗНАЧЕННЯ
[Symbol]	[Symbol]	ПОЖЕЖНО ДЕПО
[Symbol]	[Symbol]	КАР'ЄРИ
[Symbol]	[Symbol]	СІЛЬСЬКОСПОСАРСЬКОГО УЛЮ
[Symbol]	[Symbol]	ПІСВ
[Symbol]	[Symbol]	АВТОСТОЯНКИ
[Symbol]	[Symbol]	ПЛЯЖИ
[Symbol]	[Symbol]	ВУЛИЧНО-ДОРОЖНЯ МЕРЕЖА
[Symbol]	[Symbol]	МАЛЕНЬКІ ВУЛИЦІ ДОРОГ
[Symbol]	[Symbol]	ПОКРИТТЯ ВУЛИЦЬ, ПЛОЩ
[Symbol]	[Symbol]	ЧЕРВОНІ ЛІНІ
[Symbol]	[Symbol]	ПІДХОДИ ЗОНИ НАБЕРЕЖНИ
[Symbol]	[Symbol]	МОСТИ І ЛІТОПРОВІДИ
[Symbol]	[Symbol]	ТОНЕЛІ
[Symbol]	[Symbol]	СМУГА ВІДВОДУ ЗАЛИПНИЦ
[Symbol]	[Symbol]	МЕЖИ
[Symbol]	[Symbol]	МІСТА
[Symbol]	[Symbol]	САНІТАРНО-ЗАХИСНИК ЗОН
[Symbol]	[Symbol]	ОХОРОНО-ІІ ЗОН
[Symbol]	[Symbol]	ЗОНИ НЕОСТАННІОГО РОЗКОНСТРУКЦІ
[Symbol]	[Symbol]	ІСТОРИЧНОГО ДІЛЮ
[Symbol]	[Symbol]	ОХОРОНО-ІІ ЗОН ПАМ'ЯТКО КУЛЬТУРНО СПАДЩИНИ
[Symbol]	[Symbol]	ЗОНИ РЕКОНСТРУКЦІОНАЛЬНИ ЗБЕДОВИ
[Symbol]	[Symbol]	ПРИРОДНО-ЗАПОВІДНОГО ФОНДУ



1:10 000

СХЕМА ІСНЮЮЧИХ ПЛАНУВАЛЬНИХ ОБМЕЖЕНЬ

УМОВНІ ПОЗНАЧЕННЯ

МЕЖІ ТЕРИТОРІЇ



НАСЕЛЕНИХ ПУНКТІВ



ІСТОРИЧНИХ АРЕАЛІВ



ІГРЕНЬСЬКОЇ ЗАПОВІДНОЇ ЗОНИ



ПАМ'ЯТОК АРХЕОЛОГІЇ



ОХОРОННОЇ ЗОНИ ПАМ'ЯТКИ АРХІТЕКТУРИ



ЗОНИ РЕГУЛЮВАННЯ ЗАБУДОВИ



ОБ'ЄКТІВ ПРИРОДНО-ЗАПОВІДНОГО ФОНДУ

1. БОТАНІЧНИЙ САД ДНІПРОВСЬКОГО НАЦІОНАЛЬНОГО УНІВЕРСИТЕТУ

ПАРКИ-ПАМ'ЯТКИ САДОВОПАРКОВОГО МИСТЕЦТВА:

2. ПАРК ім. ШЕВЧЕНКА

6. ПАРК ім. ПАЗАРА ПЛОДИ

7. СЕВАСТОПОЛЬСЬКИЙ ПАРК

8. НОВОДОДАЦЬКИЙ ПАРК

3. РЕГІОНАЛЬНИЙ ЛАНДШАФТНИЙ ПАРК - "ДНІПРОВСЬКИЙ ЛІС"

ПАМ'ЯТКИ ПРИРОДИ БОТАНІЧНІ:

4. ДІЛЯНКА ТОПІЛЬНИХ НАСАДЖЕНЬ

5. ДІЛЯНКА ДУБОВИХ НАСАДЖЕНЬ

ІНЖЕНЕРНО-ГЕОЛОГІЧНІ ФАКТОРИ

ПІДТОПЛЕНІСТЬ ГРУНТОВИМИ ВОДАМИ (РТВ < 2,5 метрів від ПОВЕРХНІ)

ЗАБОЛОЧЕНІСТЬ

ТЕРИТОРІЇ, ЩО МАЮТЬ УХИЛ ПОВЕРХНІ ПОНАД 20%

ЯРУЖНА ЕРСВІЯ, ЗСУВИ

НАМИВНІ ТЕРИТОРІЇ

ПРОСАДОЧНІ ГРУНТИ

САНИТАРНО-ЗАХИСНІ ЗОНИ

ПІДПРИЄМСТВ І-ІІІ КЛАСУ ШКІДЛИВОСТІ (нормативи)

ВИРОБНИЧИХ ТА КОМУНАЛЬНИХ ПІДПРИЄМСТВ І-ІІІ КЛАСУ ШКІДЛИВОСТІ (нормативи)

ВИЗНАЧЕНІ ПРОЕКТОМ ТА ЗАТВЕРДЖЕНІ

КЛАДОВИЩ

ОЧИСНИХ СГОРУД

МІСЦЬ ВИДАЛЕННЯ ВІДХОДІВ, ШЛАМОУНІКАСТИЧУВАЧІВ

ЗВАЛИЩА

ГРС

ОХОРОННІ ЗОНИ



ГРС ТА МАГІСТРАЛЬНОГО ГАЗОПРОВОДУ



ПЛЕП



ІАРСРІВ (ЧАПЛИНСЬКИЙ ТА РИБАЛЬСЬКИЙ)



АКУСТИЧНЕ ЗАБРУДНЕННЯ



САНИТАРНО-ЗАХИСНА ЗОНА ВІД ЗАПІЛІЧНИХ КОПІЙ



ЗОНА ВПЛИВУ АЕРОПОРТУ



І-й ДЕА



ІІ-й ДЕА



ЕЛЕКТРОМАГНІТНЕ ЗАБРУДНЕННЯ



САНИТАРНО-ЗАХИСНА ЗОНА РТО



САНИТАРНО-ЗАХИСНА ЗОНА ПЛЕП



ПРИРОДООХОРОННІ ЗОНИ

ЗОНА САНИТАРНОЇ ОХОРОНИ ВОДОЗАБОРІВ (КАЙДАЦЬКОГО ТА ЛОМІВСЬКОГО) - УРІКОМІНПРОЕКТ, ХАРКІВ - 1985 р.



І-ий ПОЯС ЗОНИ САНИТАРНОЇ ОХОРОНИ ВОДОЗАБОРУ



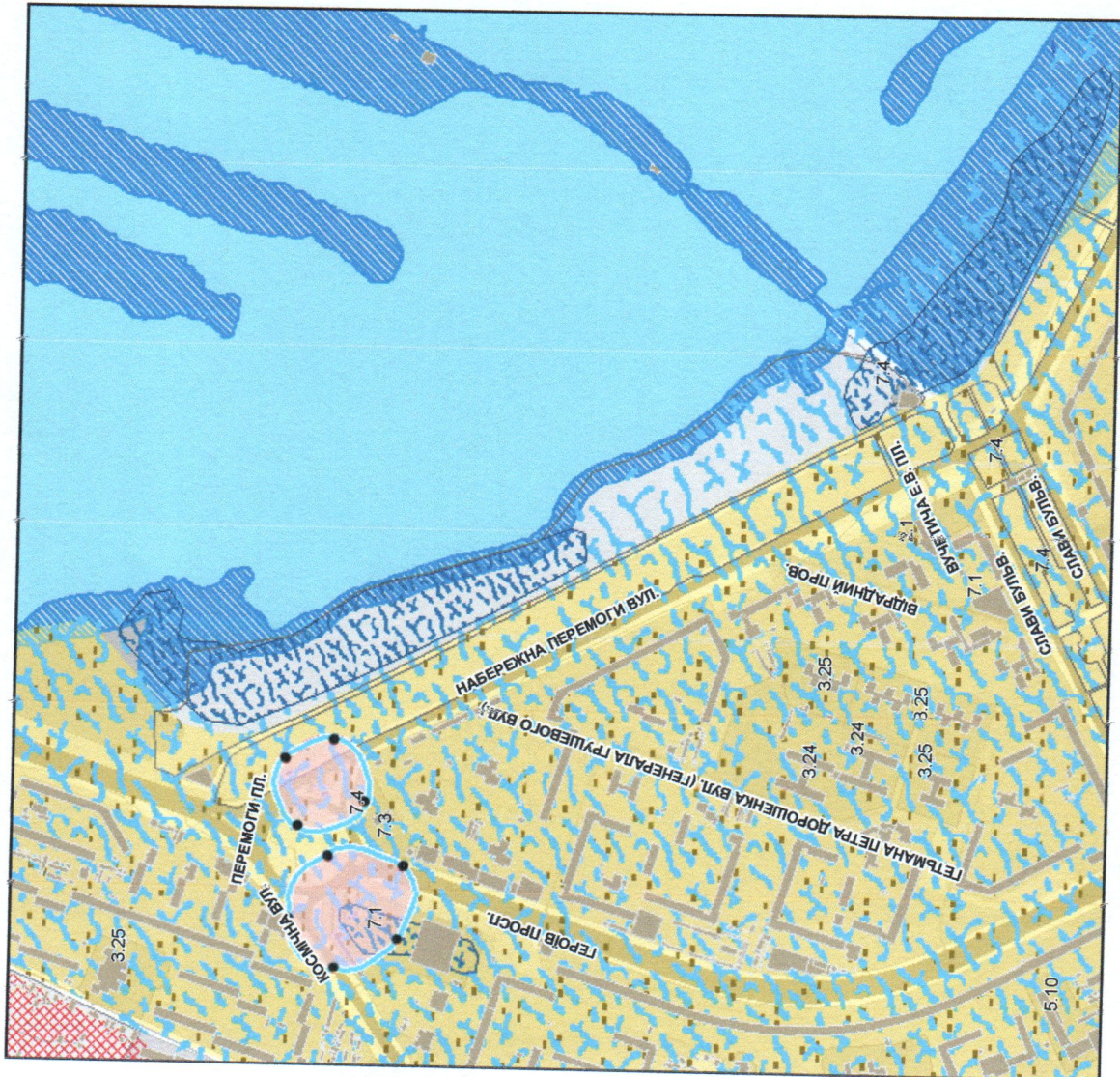
ІІ-ий ПОЯС ЗОНИ САНИТАРНОЇ ОХОРОНИ ВОДОЗАБОРУ



ІІІ-ий ПОЯС ЗОНИ САНИТАРНОЇ ОХОРОНИ ВОДОЗАБОРУ



ІІІ-ий ПОЯС ЗОНИ САНИТАРНОЇ ОХОРОНИ ВОДОЗАБОРУ





Викопіювання з плану зонування м. Дніпро.



1:10 000

- Санітарно-захисні зони від промислових підприємств
- Санітарно-захисні зони від кладовищ
- Шумова зона аеропорту
- Охоронна зона ліній електропередач
- Захисна зона газових магістралей
- Зони шумового забруднення магістралей
- Зони шумового забруднення залізниць
- Водоохоронні зони
- Межі історичних ареалів
- Межі адміністративних районів міста
- Залізничні колії

- Водоохоронні зони по Генеральному плану
- Території відведені для реконструкції
- ТР-3 Зона транспортної інфраструктури, до неї відносяться території вулиць, майданів (в межах червоних ліній)
- ТР-1 Зона транспортної інфраструктури, містить території смуг відводу залізниць
- Вв Виробничі зони визначені для вивозу
- ТР-2 Зона транспортної інфраструктури, до неї відносяться території залізничних і авто вокзалів, морських і річкових вокзалів, аеровокзалів, терміналів, транспортних в'їзлів

Г - ГРОМАДСЬКІ ЗОНИ

- Найменування**
- Г Громадська зона
 - Г-1 Ділова зона
 - Г-2 Навчальна зона
 - Г-3 Культурна та спортивна зона
 - Г-4 Лікувальна зона
 - Г-5 Торгівельна зона

Р-РЕКРЕАЦІЙНІ ЗОНИ

- Найменування**
- Р-1 Рекреаційна зона природних ландшафтів
 - Р-2 Рекреаційна зона активного відпочинку
 - Р-3 Рекреаційна зона озеленених територій загального користування
 - Р-4 Рекреаційна зона дач та колективних садів

С-6 Зона зелених насаджень в санітарно-захисних зонах

- Найменування**
- С-6 Зона зелених насаджень в санітарно-захисних зонах
 - С-6 Зона зелених насаджень в санітарно-захисних зонах
 - С-6 Зона зелених насаджень в санітарно-захисних зонах
 - С-6 Зона зелених насаджень в санітарно-захисних зонах

Ж- ЖИТЛОВІ ЗОНИ

- Найменування**
- Ж-1 Зона садибної забудови
 - Ж-3 Зона змішаної від 2-х до 4-х поверхів житлової забудови та громадської забудови
 - Ж-4 Зона змішаної багатоповерхової житлової забудови та громадської забудови

ЖТн - Зона житлової забудови тимчасової невідповідності

- Найменування:**
- ЖТн - Зона житлової забудови тимчасової невідповідності
 - ЖТн - Зона житлової забудови тимчасової невідповідності
 - ЖТн - Зона житлової забудови тимчасової невідповідності

КС-КОМУНАЛЬНО-СКЛАДСЬКІ ЗОНИ

- Найменування**
- КС-2 Зона розміщення об'єктів 2 класу санітарної класифікації
 - КС-3 Зона розміщення об'єктів 3 класу санітарної класифікації та центарів
 - КС-4 Зона розміщення об'єктів 4 класу санітарної класифікації
 - КС-5 Зона розміщення об'єктів 5 класу санітарної класифікації

КУРОРТНІ ЗОНИ

- Найменування**
- К Зона санаторіїв
 - КВТ Зона установ відпочинку та туризму

В-ВИРОБНИЧІ ЗОНИ

- Найменування**
- В-1 Зона підприємств I класу шкідливості
 - В-2 Зона підприємств II класу шкідливості
 - В-3 Зона підприємств III класу шкідливості
 - В-4 Зона підприємств IV класу шкідливості
 - В-5 Зона підприємств V класу шкідливості

ІН-ЗОНИ ІНЖЕНЕРНОЇ ІНФРАСТРУКТУРИ

- Найменування**
- ІН-1 Зона головних об'єктів електромережі
 - ІН-2 Зона головних об'єктів тепломережі, міжоб'єктних котельень, розподільних об'єктів електромережі

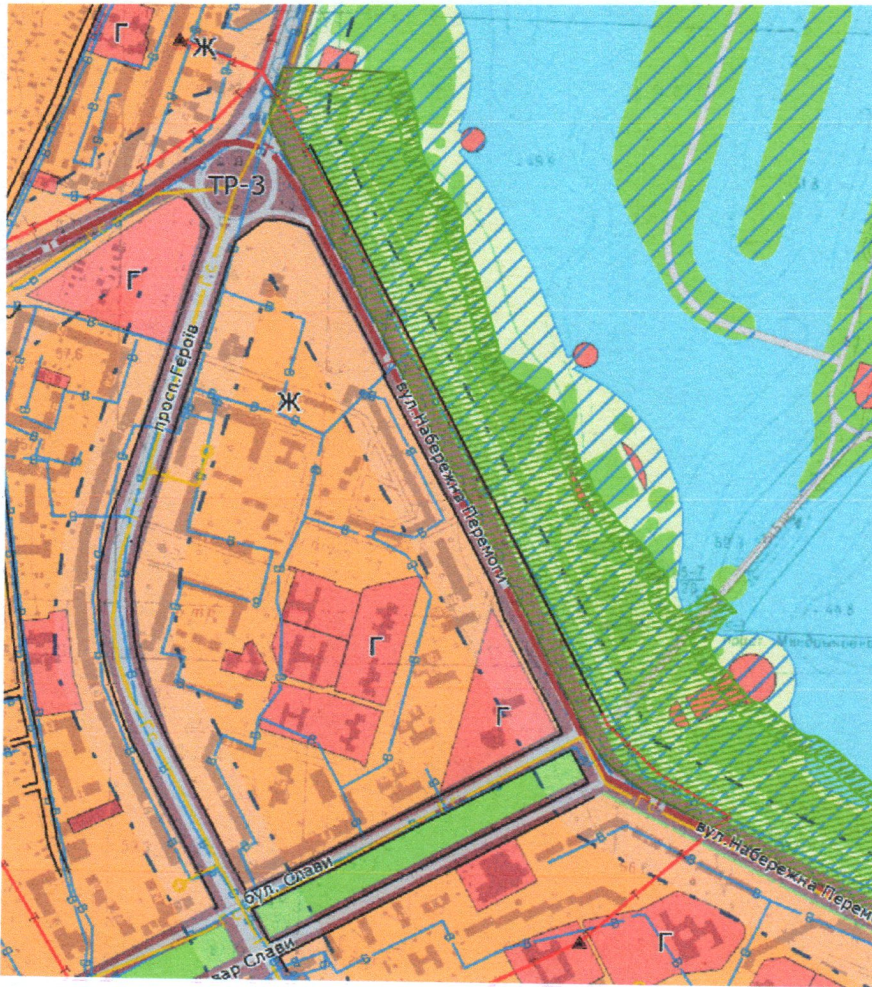
С-СПЕЦІАЛЬНІ ЗОНИ

- Найменування**
- С-4 Зона військових об'єктів
 - С-5 Зона пенітенціарних установ
 - Водні поверхні
 - Резервні території для промисловості


























- Межа міста Дніпропетровськ

- Магістральні дороги

Схема планувальних обмежень



Умовні позначення

Межі	Зони
 Межа м. Дніпропетровськ	 Громадські зони
 Межі адміністративних районів	 Рекреаційні зони
 Межі історичних ареалів	 Житлові зони
 Межі санітарно-захисних зон промисловості I-V класу шкідливості, санітарно-захисних зон цвинтарів	 Житло тимчасової невідповідності
 Межі зон акустичного забруднення (залізниці та основні автомагістралі)	 Виробничі зони
 Межі зон магістральних газопроводів та ГРС	 Промисловість, що виноситься
 Межі зон ліній електропередач високої напруги	 Комунально-складські зони
 Прибережна захисна смуга	 Цвинтар
 Частково розроблені водоохоронні зони, передані замовником	 Спеціальні зони
 Частково розроблені прибережні захисні смуги, передані замовником	 Зона зелених насаджень в санітарно-захисних зонах
	 Курортні зони
	 Водні поверхні
	 Зони, що містять території смуг відводу залізниці
	 Території залізничних і автовокзалів, морських і річкових вокзалів, аеровокзалів, терміналів, транспортних вузлів
	 Території вулиць, майданів (в межах червоних ліній)

ВИКОПИЮВАННЯ З ПЛАНУ ЗОНУВАННЯ



УМОВНІ ПОЗНАЧЕННЯ

1:10 000

ГРОМАДСЬКІ ЗОНИ Г

- G1** - ЗОНИ ЗАГАЛЬНОМІСЬКОГО ЦЕНТРУ
- G2** - ГРОМАДСЬКІ ЗОНИ
- G.2.2** - ПРОЕКТНІ ГРОМАДСЬКІ ЗОНИ
- НАВЧАЛЬНІ ЗОНИ Г.3**
- G.3.1** - ЗОНИ РОЗМІЩЕННЯ ШКОЛ ТА ДНЗ
- G.3.1.1** - ПРОЕКТНІ ЗОНИ РОЗМІЩЕННЯ ШКОЛ ТА ДНЗ
- G.3.2** - НАВЧАЛЬНІ ЗОНИ ПОЗАШКОЛЬНИХ НАВЧАЛЬНИХ ЗАКЛАДІВ
- G.3.3** - НАВЧАЛЬНІ ЗОНИ СПЕЦІАЛІЗОВАНИХ НАВЧАЛЬНИХ ЗАКЛАДІВ

КУЛЬТУРНІ ТА СПОРТИВНІ ЗОНИ Г.4

- G.4.1** - СПОРТИВНІ ЗОНИ
- G.4.2** - ЗОНИ РОЗМІЩЕННЯ КУЛЬТУРНО-ОСВІТНИХ ТА РОЗВАЖАЛЬНИХ ЗАКЛАДІВ
- G.4.4** - ЗОНИ РОЗМІЩЕННЯ КУЛЬТОВИХ ТА ОБ'ЄКТІВ СПОРТУ

ЛЮБВАЛЬНІ ЗОНИ Г.5

- G.5.1** - ЗОНИ РОЗМІЩЕННЯ ЛЮБВАЛЬНИХ ЗАКЛАДІВ
- G.5.2** - ЗОНИ РОЗМІЩЕННЯ СОЦІАЛЬНИХ ЗАКЛАДІВ

ТОРГІВЕЛЬНІ ЗОНИ Г.6

- G.6** - ЗОНИ РОЗМІЩЕННЯ ОБ'ЄКТІВ ТОРГІВЛІ
- G.6.6** - ПРОЕКТНІ ЗОНИ РОЗМІЩЕННЯ ОБ'ЄКТІВ ТОРГІВЛІ

ЖИТЛОВІ ЗОНИ Ж

- Ж.1** - ЗОНА ІСНУЮЧОЇ САДИБНОЇ ЖИТЛОВОЇ ЗАБУДОВИ
- Ж.1.1** - ЗОНА ПРОЕКТНОЇ САДИБНОЇ ЖИТЛОВОЇ ЗАБУДОВИ
- Ж.1.1.1** - КВАРТАЛИ В НЕБЕРКОВИЙ РЕКОНСТРУКЦІЇ САДИБНОЇ ЖИТЛОВОЇ ЗАБУДОВИ
- Ж.2** - ЗОНА ІСНУЮЧОЇ ЗМІШАНОЇ БАЛАНСОВАНОЇ ЖИТЛОВОЇ ЗАБУДОВИ (РІЗНО ПОВЕРХОВІСТІ)
- Ж.2.1** - ЗОНА ПРОЕКТНОЇ ЗМІШАНОЇ БАЛАНСОВАНОЇ ЖИТЛОВОЇ ЗАБУДОВИ (РІЗНО ПОВЕРХОВІСТІ)

ВУЛИЧНО-ДОРОЖНЯ МЕРЕЖА

- КС СТАН**
- ПРОЕКТ**
- МОСТИ, ШЛЯХОПРОВОДИ
- ТУНЕЛЬ

МЕЖІ

- МІСТА
- САНИТАРНО-ЗАХИСНИХ ЗОН ПРОМИСЛОВИХ, КОМУНАЛЬНО-СКЛАДСЬКИХ ПІДПРИЄМСТВ, РОЗРИВІВ ВІД ОБ'ЄКТІВ ОБСЛУГОВУВАННЯ ТРАНСПОРТУ
- ОХОРОННИХ ЗОН
- ЗОНИ АКУСТИЧНОГО ДИСКОНФОРТУ
- ІСТОРИЧНОГО АРЕАЛУ

ПАНДШАФТНО-РЕКРЕАЦІЙНІ ЗОНИ Р

- R.1** - ЗОНИ ОБ'ЄКТІВ ПРИРОДНО-ЗАПОВІДНОГО ФОНДУ
- R.2** - РЕКРЕАЦІЙНІ ЗОНИ АКТИВНОГО ВІДПОЧИНКУ
- R.2.2** - ПРОЕКТНІ РЕКРЕАЦІЙНІ ЗОНИ АКТИВНОГО ВІДПОЧИНКУ
- R.3** - РЕКРЕАЦІЙНІ ЗОНИ ОЗЕЛЕНИХ ТЕРИТОРІЙ ЗАГАЛЬНОГО КОРИСТУВАННЯ
- R.3.2** - ПРОЕКТНІ РЕКРЕАЦІЙНІ ЗОНИ ОЗЕЛЕНИХ ТЕРИТОРІЙ ЗАГАЛЬНОГО КОРИСТУВАННЯ
- R.3.2.1** - ЗОНИ РОЗМІЩЕННЯ ЛУГОПАРКІВ, ЛІСОПАРКІВ, ГІДРОПАРКІВ
- R.3.2.2** - ПРОЕКТНІ ЗОНИ РОЗМІЩЕННЯ ЛУГОПАРКІВ, ЛІСОПАРКІВ, ГІДРОПАРКІВ
- R.3.4** - МЕМОРІАЛЬНА ЗОНА
- R.4** - РЕКРЕАЦІЙНІ ЗОНИ ОБМЕЖЕНОГО КОРИСТУВАННЯ
- R.4.1** - ЗОНИ ПЕРСПЕКТИВНОЇ ЗМІНИ ТЕРИТОРІЙ САДОВИХ ТОВАРИСТВ ПІД САДИБНУ ЗАБУДОВУ

КУРОРТНІ ЗОНИ К

- К.1** - ЗОНА РОЗМІЩЕННЯ КУРОРТНИХ ОБ'ЄКТІВ
- К.1.1** - ЗОНА РОЗМІЩЕННЯ КУРОРТНИХ ОБ'ЄКТІВ
- К.1.2** - ЗОНА РОЗМІЩЕННЯ КУРОРТНИХ ОБ'ЄКТІВ
- К.1.3** - ЗОНА РОЗМІЩЕННЯ КУРОРТНИХ ОБ'ЄКТІВ
- К.1.4** - ЗОНА РОЗМІЩЕННЯ КУРОРТНИХ ОБ'ЄКТІВ
- К.1.5** - ЗОНА РОЗМІЩЕННЯ КУРОРТНИХ ОБ'ЄКТІВ
- К.1.6** - ЗОНА РОЗМІЩЕННЯ КУРОРТНИХ ОБ'ЄКТІВ
- К.1.7** - ЗОНА РОЗМІЩЕННЯ КУРОРТНИХ ОБ'ЄКТІВ
- К.1.8** - ЗОНА РОЗМІЩЕННЯ КУРОРТНИХ ОБ'ЄКТІВ
- К.1.9** - ЗОНА РОЗМІЩЕННЯ КУРОРТНИХ ОБ'ЄКТІВ
- К.1.10** - ЗОНА РОЗМІЩЕННЯ КУРОРТНИХ ОБ'ЄКТІВ
- К.1.11** - ЗОНА РОЗМІЩЕННЯ КУРОРТНИХ ОБ'ЄКТІВ
- К.1.12** - ЗОНА РОЗМІЩЕННЯ КУРОРТНИХ ОБ'ЄКТІВ
- К.1.13** - ЗОНА РОЗМІЩЕННЯ КУРОРТНИХ ОБ'ЄКТІВ
- К.1.14** - ЗОНА РОЗМІЩЕННЯ КУРОРТНИХ ОБ'ЄКТІВ
- К.1.15** - ЗОНА РОЗМІЩЕННЯ КУРОРТНИХ ОБ'ЄКТІВ
- К.1.16** - ЗОНА РОЗМІЩЕННЯ КУРОРТНИХ ОБ'ЄКТІВ
- К.1.17** - ЗОНА РОЗМІЩЕННЯ КУРОРТНИХ ОБ'ЄКТІВ
- К.1.18** - ЗОНА РОЗМІЩЕННЯ КУРОРТНИХ ОБ'ЄКТІВ
- К.1.19** - ЗОНА РОЗМІЩЕННЯ КУРОРТНИХ ОБ'ЄКТІВ
- К.1.20** - ЗОНА РОЗМІЩЕННЯ КУРОРТНИХ ОБ'ЄКТІВ
- К.1.21** - ЗОНА РОЗМІЩЕННЯ КУРОРТНИХ ОБ'ЄКТІВ
- К.1.22** - ЗОНА РОЗМІЩЕННЯ КУРОРТНИХ ОБ'ЄКТІВ
- К.1.23** - ЗОНА РОЗМІЩЕННЯ КУРОРТНИХ ОБ'ЄКТІВ
- К.1.24** - ЗОНА РОЗМІЩЕННЯ КУРОРТНИХ ОБ'ЄКТІВ
- К.1.25** - ЗОНА РОЗМІЩЕННЯ КУРОРТНИХ ОБ'ЄКТІВ
- К.1.26** - ЗОНА РОЗМІЩЕННЯ КУРОРТНИХ ОБ'ЄКТІВ
- К.1.27** - ЗОНА РОЗМІЩЕННЯ КУРОРТНИХ ОБ'ЄКТІВ
- К.1.28** - ЗОНА РОЗМІЩЕННЯ КУРОРТНИХ ОБ'ЄКТІВ
- К.1.29** - ЗОНА РОЗМІЩЕННЯ КУРОРТНИХ ОБ'ЄКТІВ
- К.1.30** - ЗОНА РОЗМІЩЕННЯ КУРОРТНИХ ОБ'ЄКТІВ
- К.1.31** - ЗОНА РОЗМІЩЕННЯ КУРОРТНИХ ОБ'ЄКТІВ
- К.1.32** - ЗОНА РОЗМІЩЕННЯ КУРОРТНИХ ОБ'ЄКТІВ
- К.1.33** - ЗОНА РОЗМІЩЕННЯ КУРОРТНИХ ОБ'ЄКТІВ
- К.1.34** - ЗОНА РОЗМІЩЕННЯ КУРОРТНИХ ОБ'ЄКТІВ
- К.1.35** - ЗОНА РОЗМІЩЕННЯ КУРОРТНИХ ОБ'ЄКТІВ
- К.1.36** - ЗОНА РОЗМІЩЕННЯ КУРОРТНИХ ОБ'ЄКТІВ
- К.1.37** - ЗОНА РОЗМІЩЕННЯ КУРОРТНИХ ОБ'ЄКТІВ
- К.1.38** - ЗОНА РОЗМІЩЕННЯ КУРОРТНИХ ОБ'ЄКТІВ
- К.1.39** - ЗОНА РОЗМІЩЕННЯ КУРОРТНИХ ОБ'ЄКТІВ
- К.1.40** - ЗОНА РОЗМІЩЕННЯ КУРОРТНИХ ОБ'ЄКТІВ
- К.1.41** - ЗОНА РОЗМІЩЕННЯ КУРОРТНИХ ОБ'ЄКТІВ
- К.1.42** - ЗОНА РОЗМІЩЕННЯ КУРОРТНИХ ОБ'ЄКТІВ
- К.1.43** - ЗОНА РОЗМІЩЕННЯ КУРОРТНИХ ОБ'ЄКТІВ
- К.1.44** - ЗОНА РОЗМІЩЕННЯ КУРОРТНИХ ОБ'ЄКТІВ
- К.1.45** - ЗОНА РОЗМІЩЕННЯ КУРОРТНИХ ОБ'ЄКТІВ
- К.1.46** - ЗОНА РОЗМІЩЕННЯ КУРОРТНИХ ОБ'ЄКТІВ
- К.1.47** - ЗОНА РОЗМІЩЕННЯ КУРОРТНИХ ОБ'ЄКТІВ
- К.1.48** - ЗОНА РОЗМІЩЕННЯ КУРОРТНИХ ОБ'ЄКТІВ
- К.1.49** - ЗОНА РОЗМІЩЕННЯ КУРОРТНИХ ОБ'ЄКТІВ
- К.1.50** - ЗОНА РОЗМІЩЕННЯ КУРОРТНИХ ОБ'ЄКТІВ

ЗОНИ ТРАНСПОРТНОЇ ІНФРАСТРУКТУРИ ТР

- ТР.1.1** - ЗОНА ВІДВУДУ ЗАЛІЗНИЦЬ
- ТР.1.2** - ЗОНА ІНФРАСТРУКТУРИ МІСЬКОГО ТА ПОЗАМІСЬКОГО ТРАНСПОРТУ
- ТР.1.3** - ЗОНА ТРАНСПОРТНОЇ ІНФРАСТРУКТУРИ НАСЕЛЕНОГО ПУНКТУ, ТЕРМИНАЛІВ ТРАНСП. ВУЗЛІВ, ПІДПРИЄМСТВ, АЗС, СТО ТА ІН.
- ТР.1.4** - ЗОНА ПРОЕКТНОЇ ТРАНСПОРТНОЇ ІНФРАСТРУКТУРИ НАСЕЛЕНОГО ПУНКТУ, ТЕРМИНАЛІВ ТРАНСП. ВУЗЛІВ, ПІДПРИЄМСТВ, АЗС, СТО ТА ІН.
- ТР.1.5** - ЗОНА АЕРОПОРТІВ
- ТР.2** - ЗОНА ТРАНСПОРТНОЇ ІНФРАСТРУКТУРИ, ВУЛИЦЬ, МАЙДАНІВ (В МЕЖАХ ЧЕРВОНИХ ЛІНІЙ), ДОГІЛ

СПЕЦІАЛЬНІ ЗОНИ С

- S.1** - ЗОНИ ВІЙСЬКОВИХ ОБ'ЄКТІВ
- S.2** - ЗОНИ ПЕНІТЕНЦІАРНИХ УСТАНОВ
- S.3** - ЗОНА ОЗЕЛЕНЕННЯ СПЕЦІАЛЬНОГО ПРИЗНАЧЕННЯ

ЗОНИ ЗЕМЕЛЬ СІЛЬСЬКОГОСПОДАРСЬКОГО ПРИЗНАЧЕННЯ СВ-1

- СВ-1** - ЗОНИ ЗЕМЕЛЬ СІЛЬСЬКОГОСПОДАРСЬКОГО ПРИЗНАЧЕННЯ

ЗОНИ ІНЖЕНЕРНОЇ ІНФРАСТРУКТУРИ ІІ

- ІІ.1** - ЗОНИ РОЗМІЩЕННЯ ГОЛОВНИХ ОБ'ЄКТІВ ЕЛЕКТРОМЕРЕЖІ
- ІІ.1.1** - ЗОНИ РОЗМІЩЕННЯ ПРОЕКТНИХ ОБ'ЄКТІВ ЕЛЕКТРОМЕРЕЖІ
- ІІ.2** - ЗОНИ РОЗМІЩЕННЯ ГОЛОВНИХ ОБ'ЄКТІВ ТЕПЛОМЕРЕЖ, ВОДОПОСТАЧАННЯ, КАНАЛІЗАЦІЇ, ГАЗОПОСТАЧАННЯ, ЗЛИВОВОЇ КАНАЛІЗАЦІЇ
- ІІ.3** - ЗОНИ РОЗМІЩЕННЯ МАГІСТРАЛЬНИХ МЕРЕЖ ВОДОПОСТАЧАННЯ, КАНАЛІЗАЦІЇ, ТЕПЛОМЕРЕЖ, ГАЗОПОСТАЧАННЯ, ЗЛИВОВОЇ КАНАЛІЗАЦІЇ

КОМУНАЛЬНО-СКЛАДСЬКІ ЗОНИ КС

- КС.1** - ЗОНИ РОЗМІЩЕННЯ КЛАДОВИЩ (СЗЗ - 300 м.)
- КС.1.1** - ПРОЕКТНІ ЗОНИ РОЗМІЩЕННЯ КЛАДОВИЩ (СЗЗ - 300 м.)
- КС.2** - ЗОНИ РОЗМІЩЕННЯ ОБ'ЄКТІВ IV КЛАСУ САНИТАРНОЇ КЛАСИФІКАЦІЇ (СЗЗ - 100 м.)
- КС.2.1** - ЗОНИ РОЗМІЩЕННЯ ПРОЕКТНИХ ОБ'ЄКТІВ IV КЛАСУ САНИТАРНОЇ КЛАСИФІКАЦІЇ (СЗЗ - 100 м.)
- КС.3** - ЗОНИ РОЗМІЩЕННЯ ОБ'ЄКТІВ IV КЛАСУ САНИТАРНОЇ КЛАСИФІКАЦІЇ (СЗЗ - 200 м.)
- КС.3.1** - ЗОНИ РОЗМІЩЕННЯ ОБ'ЄКТІВ IV КЛАСУ САНИТАРНОЇ КЛАСИФІКАЦІЇ (СЗЗ - 200 м.)
- КС.4** - ЗОНИ РОЗМІЩЕННЯ ОБ'ЄКТІВ V КЛАСУ САНИТАРНОЇ КЛАСИФІКАЦІЇ (СЗЗ - 50 м.)
- КС.4.1** - ЗОНИ РОЗМІЩЕННЯ ПРОЕКТНИХ ОБ'ЄКТІВ V КЛАСУ САНИТАРНОЇ КЛАСИФІКАЦІЇ (СЗЗ - 50 м.)
- КС.5** - ЗОНИ РОЗМІЩЕННЯ КОМУНАЛЬНИХ ОБ'ЄКТІВ ЩО НЕ ПОТРИБУЮТЬ ВСТАНОВЛЕННЯ СЗЗ, АБО ІЗ СЗЗ В МЕЖАХ ПІДПРИЄМСТВ
- КС.5.1** - ЗОНИ РОЗМІЩЕННЯ ПРОЕКТНИХ КОМУНАЛЬНИХ ОБ'ЄКТІВ ЩО НЕ ПОТРИБУЮТЬ ВСТАНОВЛЕННЯ СЗЗ, АБО ІЗ СЗЗ В МЕЖАХ ПІДПРИЄМСТВ

ВИРОБНИЧІ ЗОНИ В

- В.1** - ЗОНА РОЗМІЩЕННЯ ПІДПРИЄМСТВ II КЛАСУ ШКІДЛИВОСТІ (СЗЗ ДО 500 м.)
- В.2** - ЗОНА РОЗМІЩЕННЯ ПІДПРИЄМСТВ III КЛАСУ ШКІДЛИВОСТІ (СЗЗ ДО 300 м.)
- В.3** - ЗОНА РОЗМІЩЕННЯ ПІДПРИЄМСТВ IV КЛАСУ ШКІДЛИВОСТІ (СЗЗ ДО 100 м.)
- В.3.1** - ЗОНА РОЗМІЩЕННЯ ПІДПРИЄМСТВ IV КЛАСУ ШКІДЛИВОСТІ (СЗЗ ДО 100 м.)
- В.4** - ЗОНА РОЗМІЩЕННЯ ПІДПРИЄМСТВ V КЛАСУ ШКІДЛИВОСТІ (СЗЗ ДО 50 м.)
- В.4.1** - ЗОНА РОЗМІЩЕННЯ ПІДПРИЄМСТВ V КЛАСУ ШКІДЛИВОСТІ (СЗЗ ДО 50 м.)
- В.5** - ЗОНИ РОЗМІЩЕННЯ ПІДПРИЄМСТВ БЕЗ ЕКОЛОГІЧНИХ НАСЛІДКІВ
- В.5.1** - ЗОНИ РОЗМІЩЕННЯ ПІДПРИЄМСТВ БЕЗ ЕКОЛОГІЧНИХ НАСЛІДКІВ
- В.6** - ЗОНИ РОЗМІЩЕННЯ ПІДПРИЄМСТВ БЕЗ ЕКОЛОГІЧНИХ НАСЛІДКІВ
- В.6.1** - ЗОНИ РОЗМІЩЕННЯ ПІДПРИЄМСТВ БЕЗ ЕКОЛОГІЧНИХ НАСЛІДКІВ
- В.7** - ЗОНИ РОЗМІЩЕННЯ ПІДПРИЄМСТВ БЕЗ ЕКОЛОГІЧНИХ НАСЛІДКІВ
- В.7.1** - ЗОНИ РОЗМІЩЕННЯ ПІДПРИЄМСТВ БЕЗ ЕКОЛОГІЧНИХ НАСЛІДКІВ

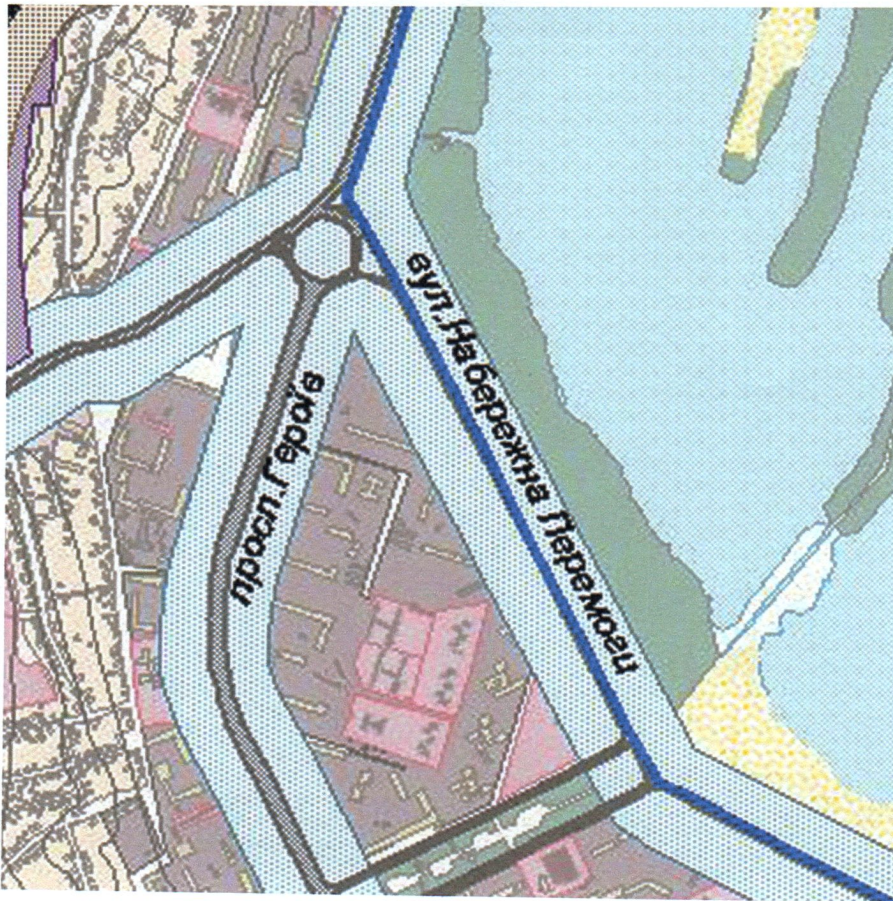
ЗОНИ ІСТОРИКО-КУЛЬТУРНОГО ПРИЗНАЧЕННЯ ІК

- ІК.1** - ЗОНА ОХОРОНИ ПАМ'ЯТОК АРХІТЕКТУРИ
- ІК.2** - ЗОНА РЕГУЛЮВАННЯ ЗАБУДОВИ В МЕЖАХ ІСТОРИЧНИХ АРЕАЛІВ
- ІК.3** - ЗОНА КОНЦЕНТРАЦІЇ ІСТОРИЧНОЇ ЗАБУДОВИ ЗА МЕЖАМИ ІСТОРИЧНИХ АРЕАЛІВ

ВОДНІ ПОВЕРХНІ

- В.1** - АКВАТОРІЇ

схема планувальних обмежень



УМОВНІ ПОЗНАЧЕННЯ

САНІТАРНО-ЗАХИСНІ ЗОНИ

- ПРОМІСЛОВІСТЬ І ВИРОБНИЦТВО III КЛАСУ ШКІДЛИВОСТІ
- IV-V КЛАСУ ШКІДЛИВОСТІ
- ШЛАМОНАКОПИЧУВАЧІ, ВІДСТІЙНИКІВ
- КЛАДОВИЩ (60 м - ЗАКРИТИХ, 300 - ДІЮЧИХ)
- ОЧИСНИХ СПОРУД
- СМІТТЄЗВАЛИЩА
- ВОДОЗАБІРНИХ СПОРУД (І - ПОЯС)

ОХОРОННІ ЗОНИ

- КАР'ЄРІВ
- МАГІСТРАЛЬНИХ ГАЗОПРОВІДІВ ТА ГРС
- АЕРОПОРТУ (БЕЗПЕКИ ПОЛЬОТІВ)

ПРИРОДООХОРОННІ ОБ'ЄКТИ

- ОБ'ЄКТИ ПРИРОДО-ЗАПОВІДНОГО ФОНДУ
- 1 - ЗАГАЛЬНОДЕРЖАВНОГО ЗНАЧЕННЯ
- ПАРК ПАМ'ЯТКА САДОВО-ПАРКОВОГО МІСЦЕВТА
- 2 - МІСЦЕВОГО ЗНАЧЕННЯ
- БОТАНІЧНА ПАМ'ЯТКА ПРИРОДИ
- 3 - САД ТОПОЛЕВИХ НАСАДЖЕНЬ (6га)
- 4 - ДІЛКА ЛУБОВИХ НАСАДЖЕНЬ (1,8 га);
- ПАРК ПАМ'ЯТКА САДОВО-ПАРКОВОГО МІСЦЕВТА
- 5 - ПАРК ім. ЛАЗАРЕВ (1,4 га);
- 6 - СЕВАСТОПОЛЬСЬКИЙ ПАРК (5,5 га);
- 7 - ПАРК ім. ЛЕНІНА (35 га);

- ПРИБЕРЕЖНА ЗАХИСНА СМІТА

ЗАБРУДНЕННЯ ПОВІТРЯ

- ПЕРЕВИЩЕННЯ 1 ГДК
- СТАЦІОНАРНІ ПОСТИ СПОСТЕРЕЖЕНЬ
- 10. парк Шевченка
- 11. площа Островського
- 13. вул.Філософська,94
- 19. вул.Фроловська, 11
- 20. просп.Петровського, 38
- 24. вул.Б.Хмельницького, 20
- 25. просп.Героїв,21

ЗАБРУДНЕННЯ ҐРУНТІВ

- БАКТЕРІОЛОГІЧНЕ (СМІТТЄЗВАЛИЩА)
- ХІМІЧНЕ (ШЛАМОНАКОПИЧУВАЧІ)
- АКУСТИЧНЕ ЗАБРУДНЕННЯ ЗАПІЗНИЦІ
- ТЛІ
- АЕРОПОРТУ
- ВУЛИЧНО-МАГІСТРАЛЬНОЇ МЕРЕЖІ

ЕЛЕКТРОМАГІТНЕ ЗАБРУДНЕННЯ

- ТЕПЕРАДІОТРАНСЛЯЦІЙНИХ ОБ'ЄКТИ
- ЕЛЕКТРОПІДСТАНЦІЙ
- ЛІНІЙ ЕЛЕКТРОПЕРЕДАЧ (ВИСОКОЇ НАПРУГИ)

- ЖИТЛОВА ЗАБУДОВА
- САДИБНА

- БАГАТOKВАРТИРНА

- ГРОМАДСЬКА

- ВИРОБНИЧІ ТЕРИТОРІЇ

- ЗЕЛЕНІ НАСАДЖЕННЯ

- ВОДНІ ПОВЕРХНІ

- МЕЖА МІСТА

- МЕЖІ АДМІНРАЙОНІВ