



**ПРОМТЕХ ПРОЕКТ  
ЕНД СЕРВІС**

01054, м. Київ,  
вул. Гоголівська, 22/24, офіс 607  
promtehproject@gmail.com  
ЄДРПОУ - 41425139

## **ПРОЕКТ ЗЕМЛЕУСТРОЮ**

**ЩОДО ОРГАНІЗАЦІЇ І ВСТАНОВЛЕННЯ МЕЖ ТЕРИТОРІЙ  
ПРИРОДНО-ЗАПОВІДНОГО ФОНДУ ТА ІНШОГО  
ПРИРОДООХОРОННОГО ПРИЗНАЧЕННЯ**

**Комплексна пам'ятка природи місцевого значення  
«НІКОПОЛЬСЬКІ ЗАПЛАВИ»**

**на території Червоногригорівської селищної ради  
Нікопольського району Дніпропетровської області**

Директор ТОВ «Промтех Проект Енд Сервіс»  С. Свдокименко

Сертифікований інженер-землевпорядник  
Кв. сертифікат № 002230 від 05.02.2013р.

  
В. В. Білоусов

  
Сертифікований інженер-землевпорядник  
Білоусов Євгеній Вікторович  
Кв. сертифікат № 002230 від 05.02.2013р.

Київ 2018

973  
15.11.18

## З М І С Т

1.	Пояснювальна записка. . . . .	« 3 . . . »
2.	Завдання на складання проекту землеустрою. . . . .	« 5 . . . »
3.	Правовстановлюючі документи суб'єкта земельних відносин	
3.1	Рішення Дніпропетровської обласної ради про створення об'єкта природно-заповідного фонду. . . . .	« 6 . . . »
3.2	Охоронне зобов'язання. . . . .	« 10 . . . »
3.3	Довідка з державної статистичної звітності ф. 6-ЗЕМ. . . . .	« 12 . . . »
3.4	Інформація про довідку, що містить узагальнену інформацію про землі	« 12а . . . »
3.5	Довідка, що містить узагальнену інформацію про землі (території). . . . .	« 12б . . . »
3.6	Лист районної державної адміністрації про надання містобудівної документації. . . . .	« 12в . . . »
3.7	Інформація про перспективний стан використання та охорони земель у межах адміністративно-територіальної одиниці. . . . .	« 13 . . . »
4.	Ситуаційна схема розташування території природно-заповідного фонду та іншого природоохоронного призначення відносно населених пунктів. . . . .	« 14 . . . »
5.	Викопіювання з Публічної кадастрової карти з відображенням природно-заповідного фонду та іншого природоохоронного призначення. . . . .	« 15 . . . »
5.1	Викопіювання з плану лісонасаджень. . . . .	« 15а . . . »
6.	Характеристика території із встановленням режиму використання земель природно-заповідного фонду та іншого природоохоронного призначення. . . . .	« 16 . . . »
7.	Перелік обмежень у використанні земельної ділянки. . . . .	« 17 . . . »
8.	План організації території. . . . .	« 18 . . . »
9.	План меж земельних ділянок, що включаються до території природно-заповідного фонду та іншого природоохоронного призначення. . . . .	« 19 . . . »
10.	Матеріали геодезичних вишукувань	
10.1	Пояснювальна записка. . . . .	« 21 . . . »
10.2	Журнал польових вимірювань. . . . .	« 22 . . . »
10.3	Схема розташування пунктів ДГМ у районі виконання робіт	« 23 . . . »
10.4	Відомість про обчислення площі території. Каталог координат зовнішніх меж земельної ділянки. . . . .	« 24 . . . »
11.	Акт перенесення в натуру (на місцевість) меж території природно-заповідного фонду та іншого природоохоронного призначення. . . . .	« 25 . . . »
12.	Акт приймання-передачі межових знаків на зберігання. . . . .	« 26 . . . »
13.	Список межових знаків, переданих на зберігання. . . . .	« 27 . . . »
14.	Кроки межових знаків земельної ділянки. . . . .	« 28 . . . »
15.	Креслення перенесення в натуру (на місцевість) меж території природно-заповідного фонду та іншого природоохоронного призначення. . . . .	« 29 . . . »
16.	Дані щодо прив'язки неворотних точок до геодезичних пунктів ДГМ. . . . .	« 30 . . . »
17.	Копія договору про надання послуги. . . . .	« 34 . . . »
18.	Копія договорів про оренду обладнання. . . . .	« 36 . . . »
19.	Копія реєстраційних посвідчень власника (користувача) апаратури СРНС. . . . .	« 42 . . . »
20.	Копія свідоцтва про повірку законодавчо регульованого засобу вимірювальної техніки. . . . .	« 44 . . . »
21.	Витиска координат та висот пунктів ДГМ із Банку геодезичних даних. . . . .	« 52 . . . »
22.	Копія сертифіката інженера-землевпорядника. . . . .	« 53 . . . »
23.	Копія сертифіката інженера-геодезиста. . . . .	« 56 . . . »
24.	Матеріали погодження проекту землеустрою	
24.1	Висновок структурного підрозділу обласної державної адміністрації у сфері охорони навколишнього природного середовища. . . . .	« 57 . . . »
24.2	Висновок територіального органу центрального органу виконавчої влади, що реалізує державну політику у сфері земельних відносин. . . . .	« 58 . . . »
24.3	Висновок структурного підрозділу районної державної адміністрації у сфері містобудування та архітектури. . . . .	« 59 . . . »
24.4	Висновок державної експертизи землевпорядної документації. . . . .	« . . . . . »



**ПОЯСНЮВАЛЬНА ЗАПИСКА**

***Відомості про замовника***

ДЕПАРТАМЕНТ ЕКОЛОГІЇ ТА ПРИРОДНИХ РЕСУРСІВ ДНІПРОПЕТРОВСЬКОЇ ОБЛАСНОЇ ДЕРЖАВНОЇ АДМІНІСТРАЦІЇ (ідентифікаційний код – 38752461).

Місцезнаходження юридичної особи: 49000, м. Дніпро, вул. Лабораторна, буд. 69.

***Відомості про розробника***

ТОВАРИСТВО З ОБМЕЖЕНОЮ ВІДПОВІДАЛЬНІСТЮ «ПРОМТЕХ ПРОЕКТ ЕНД СЕРВІС».

Правовий статус – юридична особа.

Ідентифікаційний код юридичної особи – 41425139.

Місцезнаходження юридичної особи: 01054, м. Київ, вул. Гоголівська, 22/24, офіс 607.

У складі розробника документації із землеустрою працюють:

- сертифікований інженер-землепорядник Білоусов Євгеній Вікторович (кваліфікаційний сертифікат № 002230 від 05.02.2013р., свідоцтво про підвищення кваліфікації інженера-землепорядника серія ХД № 0263 від 09.11.2017р.);
- сертифікований інженер-геодезист Комар Денис Олександрович (кваліфікаційний сертифікат № 013636 від 05.03.2018р.).

Підстава для виконання робіт:

- договір про надання послуги № 38 від 05 липня 2018р.

***Мета розробки проекту землеустрою***

На території області діє Дніпропетровська обласна комплексна програма (стратегія) екологічної безпеки та запобігання змінам клімату на 2016 – 2025 роки, затверджена рішенням Дніпропетровської обласної ради від 21.10.2015 № 680-34/VI, одним із заходів якої є встановлення меж територій та об'єктів природно-заповідного фонду у природі (на місцевості). Реалізація даного заходу необхідна для здійснення контролю за використанням та охороною об'єктів природно-заповідного фонду та природних ресурсів в межах заповідних об'єктів.

Проект землеустрою щодо організації і встановлення меж територій природно-заповідного фонду та іншого природоохоронного призначення розробляється відповідно до ст. 47 Закону України «Про землеустрій» з метою визначення в природі (на місцевості) меж охоронних зон та інших обмежень у використанні земель, встановлених законами та прийнятими відповідно до них нормативно-правовими актами, а також інформування про такі обмеження землевласників, землекористувачів, інших фізичних та юридичних осіб.

***Відомості про територію природно-заповідного фонду та іншого природоохоронного призначення***

Рішенням виконавчого комітету Дніпропетровської обласної ради депутатів трудящих № 687 від 28 листопада 1974р. «Про створення державних заказників і поліпшення заповідної справи в області» було створено комплексну пам'ятку природи «Нікопольські заказники» площею 3,7000 га. Територія природно-заповідного фонду та іншого природоохоронного призначення складається з однієї частини.

Відповідно до охоронного зобов'язання № 59 від 23.02.1996р., об'єкт передано під охорону Державного підприємства «Марганецьке лісове господарство».

Земельна ділянка розташована на території Червоногригорівської селищної ради Нікопольського району Дніпропетровської області в 0,15 км на південний схід від



Внесення відомостей до Державного земельного кадастру про території природно-заповідного фонду та іншого природоохоронного призначення буде здійснюватися в визначених межах на загальну площу 3,7000 га на підставі погодженого Проекту землеустрою щодо організації і встановлення меж природно-заповідного фонду та іншого природоохоронного призначення комплексної пам'ятки природи місцевого значення «Нікопольські застави» на території Червоногригорівської селищної ради Нікопольського району Дніпропетровської області.

Склад документів, вимоги до їх оформлення виконані у відповідності до Земельного кодексу України, Закону України «Про землеустрій», Закону України «Про державний земельний кадастр», постанови КМУ «Про затвердження порядку ведення Державного земельного кадастру», Закону України «Про природно-заповідний фонд України».

Сертифікований інженер-землевпорядник



С.В. Білоусов

до Договору № 38 від 05.07.2018

## ТЕХНІЧНЕ ЗАВДАННЯ

Предмет закупівки: *архітектурні, інженерні та геодезичні послуги, код 71250000-5, класифікатора ДК 021-2015 (Встановлення меж територій природно-заповідного фонду Дніпропетровської області)*

Технічне завдання містить інформацію про необхідні технічні, якісні та кількісні характеристики.

1. Галузь використання та назва послуги.

Заповідна справа. Землевпорядні послуги по природоохоронному заходу "Встановлення меж територій природно-заповідного фонду Дніпропетровської області", а саме – розроблення 35 проєктів землеустрою з організації та встановлення меж об'єктів природно-заповідного фонду місцевого значення із встановленням меж в натуру (на місцевість) території та об'єктів природно-заповідного фонду на землях лісогосподарського призначення.

2. Підстави для надання послуг.

Розпорядження голови облдержадміністрації від 11 січня 2018 року № Р-6/0/3-18 "Про розподіл коштів фонду охорони навколишнього природного середовища обласного бюджету на 2018 рік" (зі змінами).

Дніпропетровська обласна комплексна програма (стратегія) екологічної безпеки та запобігання змінам клімату на 2016 – 2025 роки, затверджена рішенням Дніпропетровської обласної ради від 21.10.2015 № 680-34/VI (зі змінами).

3. Мета надання послуг і вихідні дані.

Метою надання послуг є встановлення меж в натуру (на місцевість) об'єктів природно-заповідного фонду місцевого значення, орієнтовно загальною площею 1935,9 га на територіях Васильківського, Верхньодніпровського, Межівського, Магдалинівського, Нікопольського, Новомосковського, Павлоградського та Покровського районів Дніпропетровської області.

Вихідними даними є:

- рішення про створення (оголошення) об'єктів природно-заповідного фонду місцевого значення (копії надаються);
- проєкти створення (оголошення) об'єктів природно-заповідного фонду місцевого значення.

4. Характеристика об'єктів природно-заповідного фонду місцевого значення із встановленням меж в натуру (на місцевість) території та об'єктів природно-заповідного фонду на землях лісогосподарського призначення:

1) Васильківський район:

- геологічна пам'ятка природи Скелі залізистих кварцитів на р. Вовчий, площею 5,0 га.

2) Верхньодніпровський район:

- лісовий заказник Балка Парна, площею 361,0 га;
- ботанічний заказник Урочище Балка Дурна, площею 136,0 га;
- ботанічний заказник Урочище Балка Климова, площею 272,0 га;
- ботанічний заказник Урочище Балка Гостра, площею 175,0 га;
- ботанічний заказник Урочище Балка Глибока, площею 150,0 га;
- заповідне урочище Горіховий сад, площею 33,9 га.

3) Межівський район:

- лісовий заказник Новолаврівський ліс, площею 650,0 га.

4) Магдалинівський район:

- ботанічна пам'ятка природи Ділянка соснових насаджень, площею 5,0 га.



## 5) Нікопольський район:

- комплексна пам'ятка природи Нікопольські заплави, площею 3,7 га.

## 6) Новомосковський район:

- ботанічна пам'ятка природи Поодинокі стоячі віковічні сосни, площею 0,4 га;
- ботанічна пам'ятка природи Орлівцянські дубові насадження, площею 5,4 га;
- ботанічна пам'ятка природи Високопродуктивні дубові насадження, площею 4,7 га;
- ботанічна пам'ятка природи Високопродуктивні дубові насадження, площею 7,1 га;
- ботанічна пам'ятка природи Дуб пам'яті Леніна, площею 0,1 га;
- ботанічна пам'ятка природи Віковий дуб, площею 0,5 га;
- ботанічна пам'ятка природи Вільнянські вікові дуби, площею 0,5 га;
- ботанічна пам'ятка природи Орлівцянські віковічні сосни, площею 3,0 га;
- ботанічна пам'ятка природи Сторічні дубові насадження природного походження, площею 7,0 га;
- ботанічна пам'ятка природи Сторічні дубові насадження природного походження, площею 1,9 га;
- ботанічна пам'ятка природи Ділянка дубового лісу Василівської лісової дачі, площею 5,8 га;
- ботанічна пам'ятка природи Вікові дуби, площею 3,0 га;
- ботанічна пам'ятка природи Вікові дуби, площею 11,0 га;
- ботанічна пам'ятка природи Штучні дубові насадження, площею 2,2 га;
- ботанічна пам'ятка природи Ділянка вікових дубів Василівської лісової дачі, площею 2,4 га;
- ботанічна пам'ятка природи Штучні дубові насадження, площею 4,3 га;
- ботанічна пам'ятка природи Столітні дубові насадження, площею 1,8 га.

## 7) Павлоградський район:

- ботанічна пам'ятка природи Сторічні дубові насадження Василівської лісової дачі, площею 3,4 га;
- ботанічна пам'ятка природи Вікові дуби, площею 15,0 га;
- ботанічна пам'ятка природи Ділянка насаджень сосни звичайної, площею 43,0 га;
- ботанічна пам'ятка природи В'язівські вікові дуби, площею 5,0 га;
- ботанічна пам'ятка природи Віковий дуб, площею 0,3 га;
- ботанічна пам'ятка природи Високопродуктивні насадження сосни звичайної, площею 5,0 га;
- гідрологічна пам'ятка природи Чиста криниця, площею 1,5 га.

## 8) Покровський район:

- лісовий заказник Адріївський ліс, площею 10,0 га.

**5. Основні технічні вимоги для надання послуги.**

Проектна документація із землеустрою (проекти землеустрою) повинна виконуватися відповідно до вимог Земельного кодексу України, Законів України "Про землеустрій", "Про Державний земельний кадастр", "Про природно-заповідний фонд України", "Про державну експертизу землепорядної документації", "Про ліцензування певних видів господарської діяльності", постанов Кабінету Міністрів України від 17.10.2012 № 1051 "Про затвердження порядку ведення Державного земельного кадастру", від 13.07.1998 № 1075 "Про Порядок використання апаратури супутникових радіонавігаційних систем під час проведення топографо-геодезичних, картографічних, аерофотознімальних, проєктних, дослідницьких робіт і вишукувань та кадастрових зйомок", також "Інструкція про встановлення (відновлення) меж земельних ділянок в натурі (на місцевості) та їх закріплення межовими знаками", затверджена наказом Державного комітету України із земельних ресурсів від



18.05.2010 № 376, інших підзаконних нормативних актів та технічних норм, що застосовуються при геодезичній кадастровій зйомці та землепорядному проєктуванні.

Координати зовнішніх меж об'єктів природно-заповідного фонду мають бути прив'язаними до пунктів держгеомережі та обраховані в системі координат 1963 року. Топографо-геодезичні роботи виконуються відповідно до Інструкції по топографічній зйомці (зі змінами), ПКІНП-2.04-02-98. Матеріали топографо-геодезичних вишукувань для об'єктів більше 200 га - вишукування складаються в масштабах відповідно до зазначеної інструкції та окремо поквартально.

Експлікації складаються по сільським радам за землекористувачами та землевласниками в розрізі угідь (у разі площ об'єктів менше ніж 1 га – по кварталам).

Вид межових знаків - дерев'яний стовп діаметром не менше 10 см висотою не менше 100 см з хрестовиною у нижній частині та верхньою основою 15x15 см і висотою 20 см, у верхній частині стовпа виріз для написів.

Межові знаки встановлюються в кількості, достатній для чіткого визначення зовнішнього контуру об'єктів природно-заповідного фонду на місцевості. У разі, якщо зовнішні межі об'єкту ПЗФ збігаються з природними та штучними лінійними спорудами і рубежами (річками, струмками, лісосмугами, шляхами, огорожами, парканами тощо), межові знаки можуть не встановлюватися.

Межові знаки Виконавцем передаються на відповідальне зберігання землевласникам та землекористувачам на підставі акту затвердженого Додатком 2 Інструкції про встановлення меж земельних ділянок в натурі (на місцевості) та їх закріплення межовими знаками.

Виконавець погоджує проєкт із власниками і первинним користувачами земель, які входять до меж території об'єкта природно-заповідного фонду, власниками та користувачами суміжних земельних ділянок. Погодження меж з суміжними землевласниками і землекористувачами виконується на плані перенесення меж земельних ділянок в натурі (на місцевості) та складаються відповідні акти прийомки-передачі межових знаків на зберігання.

Виконавець виконує внесення необхідних даних на електронні носії.

Розроблений проєкт підлягає обов'язковій державній експертизі землепорядної документації. Виконавець, в разі наявності зауважень до землепорядної документації, усуває їх.

#### 6. Етапи надання послуги.

1 етап: підготовчий - аналіз вихідних даних, обстеження земельних ділянок на місцевості (рекогносцировані, польові обстеження земель за участю уповноважених представників Виконавця, Замовника), кадастрова зйомка земель; погодження матеріалів в установленому порядку, складання кадастрового плану, розробка функціонального зонування та визначення режиму території.

2 етап: виробничий - проєктно-вишукувальні роботи - вирахування площ контурів земельних ділянок за власниками і користувачами земельних ділянок в розрізі сільрад та району в цілому, розробка планів перенесення меж земельних ділянок в натурі (на місцевості) та меж земельних ділянок, щодо яких встановлено обмеження (обтяження), розробка проєкту землеустрою;

3 етап: погодження проєктної документації в установленому порядку;

4 етап: внесення даних земельних ділянок до Державного земельного кадастру;

5 етап: отримання позитивного висновку державної експертизи землепорядної документації.

6 етап: перенесення в натурі проєктної документації щодо меж об'єктів ПЗФ з встановленням межових знаків на місцевості та складання актів прийомки-передачі межових знаків на відповідальне зберігання землевласниками або землекористувачами.

#### 7. Склад проєктів.

Відповідно до вимог статті 47 Закону України "Про землеустрій" проєкти землеустрою щодо організації та встановлення меж території природно-заповідного фонду місцевого значення на території Дніпропетровської області повинні включати:



- завдання на складання проєкту землеустрою;
- пояснювальну записку;
- характеристику території із встановленням режиму використання земель природно-заповідного фонду:
  - довідку, що містить узагальнену інформацію про землі (території);
  - матеріали геодезичних вишукувань та землепорядного проектування;
  - у межах населеного пункту - копію графічної частини генерального плану населеного пункту (за наявності), а за межами населеного пункту - копію відповідної містобудівної документації (за наявності) і копію рішення про затвердження такої документації;
  - інформацію про перспективний стан використання та охорони земель у межах адміністративно-територіальної одиниці, яка є складовою схеми землеустрою і техніко-економічного обґрунтування використання та охорони земель відповідної адміністративно-територіальної одиниці (за наявності);
  - план організації території з відображенням угідь, землевласників і землекористувачів, у тому числі земельних ділянок, щодо яких встановлені обмеження у використанні;
  - план меж земельних ділянок, що включаються до території природно-заповідного фонду та іншого природоохоронного призначення;
  - креслення перенесення в натуру (на місцевість) меж території природно-заповідного фонду та іншого природоохоронного призначення;
  - акт перенесення в натуру (на місцевість) меж території природно-заповідного фонду та іншого природоохоронного призначення;
  - перелік обмежень у використанні земельних ділянок;
  - матеріали погодження проєкту землеустрою встановлені статтями 186, 186<sup>1</sup> Земельного кодексу України.

#### 8. Вимоги до продукції.

Виконавець забезпечує погодження проєкту землеустрою:

- з власниками і первинними користувачами земель, які входять до меж території об'єктів природно-заповідного фонду, а також з суміжними землевласниками та землекористувачами. Погодження меж з суміжними землевласниками і землекористувачами виконується на плані перенесення меж земельних ділянок в натуру (на місцевість);
- забезпечує погодження проєкту відповідно до ст.ст. 186, 186<sup>1</sup> Земельного кодексу України.

Виконавець забезпечує проведення обов'язкової державної експертизи землепорядної документації проєктів, попередньо узгодивши з Замовником в разі наявності зауважень до землепорядної документації, усуває їх.

Проєкт землеустрою щодо встановлення меж територій та об'єктів природно-заповідного фонду виготовляється у трьох примірниках на паперових та електронному носіях (пояснювальна записка та графічні матеріали). Для кожного проєкту землеустрою створення файлів, що містять координати меж земельних ділянок у форматах \*.xml та \*.kml.

При встановленні межових знаків скандуються відповідні акти прийомки-передачі межових знаків на зберігання землевласникам або землекористувачами.

Кадастрова зйомка і погодження готуються на підставі матеріалів щодо створення об'єктів природно-заповідного фонду з максимальним до них наближенням.

#### 9. Інші вимоги.

Після завершення кожного з етапів Календарного плану обов'язковим є ознайомлення Замовника із відповідною документацією або частиною наданої послуги.

Після проведення зйомки окружних меж земельних ділянок об'єктів природно-заповідного фонду, підготовки графічних матеріалів складається акт польового обмеження меж за участю уповноваженого представника Виконавця та Замовника відповідно до чинного законодавства.

За результатами надання послуги у повному обсязі матеріали надаються Виконавцем на державну землепорядну експертизу для отримання відповідного висновку.





Копія  
Відповідає  
оригіналу

Власником проектів землеустрою, авторських та інтелектуальних прав зазначеної послуги є департамент екології та природних ресурсів Дніпропетровської облдержадміністрації.

**10. Перелік технічної документації, що передаються Виконавцем Замовнику:**

10.1. Проекти землеустрою з організації та встановлення меж об'єктів природно-заповідного фонду в натуру (на місцевість) у складі згідно з п. 7 цього додатка – у 3 примірниках.

10.2. Акти приймання-здавання послуги - у 2 примірниках.

10.3 Висновки державної експертизи землепорядної документації.

Примітка: Після підписання актів надання послуги Виконавець передає, а Замовник приймає документацію, зазначену у п. 10.1.

**Замовник**

Департамент екології та природних ресурсів  
Дніпропетровської обласної державної  
адміністрації;

49000, м. Дніпро, вул. Лабораторна, 69;

ЄДРПОУ 38752461;

р/р 35429122085797;

ГУ ДКСУ в Дніпропетровській обл.,

МФО 805012.

**Учасник**

Товариство з обмеженою відповідальністю  
«ПРОМТЕХ ПРОЕКТ ЕНД СЕРВІС»

01054, м. Київ, вул. Гоголівська, 22/24;  
офіс 607

ЄДРПОУ 41425139;

р/р 26009054331081 в ПАТ КБ «ПриватБанк»;

МФО 328704

Заступник директора департаменту – начальник  
інвестиційної політики, екологічних  
заходів та оцінки впливу на довкілля

М.П.  П.С. Латиш

Директор

М.П.  А.М. Сьвдокименко



Р І Ш Е Н Н Я № 687  
виконкому Дніпропетровської обласної Ради депутатів  
трудящих

"28" листопада 1974 року

Про створення державних заказників і поліпшення заповідної справи в області.

На виконання постанови Ради Міністрів УРСР від 28 жовтня 1974 року № 500 " Про створення державних заказників в Українській РСР" виконком обласної Ради депутатів трудящих **В І Р І Ш И В:**

1. Довести до віdomу виконкомів міських, районних Рад депутатів трудящих, організацій та установ області про те, що Рада Міністрів Української РСР постановою від 28 жовтня 1974 року № 500 " Про створення державних заказників в Українській РСР":

а/ затвердила 9 державних заказників в Дніпропетровській області згідно з додатком № І;

б/ зобов'язала міністерства і відомства УРСР передбачити виділення організаціям, у віданні яких знаходяться державні заказники, кошти та матеріальні ресурси, необхідні для забезпечення їх утримання і охорони, розробити та до 1 лютого 1975 року за погодженням з Державним комітетом Ради Міністрів УРСР по охороні природи затвердити положення про кожний державний заказник з урахуванням його особливостей.

2. Перевести до категорії парків - пам'ятників садово-паркового мистецтва місцевого значення згідно нової класифікації заповідних об'єктів байрачний ліс порожистої частини Дніпра - урочище "Калинівське", "Байрак Високий" та гору Камитву, оголошені рішенням обвиконкому від 22 червня 1972 року № 391 лісомисливськими та ландшафтними заказниками, та

Відповідає  
оригіналу



виключити з списків державних заказників балку Велику Осокорізу, Котовський ліс та Дніпродзержинський як такі, що не затверджені Радом Міністрів УРСР.

3. Установам і організаціям, в віданні яких знаходяться державні заказники визначити кошти та матеріальні ресурси, необхідні для їх збереження, утримання та охорони.

Облінспекції по охороні природи разом з науковцями Державного університету, інститутів та організацій, у віданні яких знаходяться ці об'єкти, та до 15 січня 1975 року подати на затвердження Державному комітету Ради Міністрів УРСР по охороні природи положення про кожний державний заказник з урахуванням його особливостей.

4. Прийняти пропозиції обласної інспекції Державного комітету Ради Міністрів УРСР по охороні природи та секції заповідної справи Міжвідомчої науково-технічної ради по комплексним проблемам охорони оточуючого природного середовища і раціональному використанню природних ресурсів обласного, погоджену з заінтересованими організаціями, про затвердження окремих територій, дерев та визначних об'єктів природи пам'ятниками природи місцевого значення згідно з додатком № 2 та заповідними парками - пам'ятниками садово-паркового мистецтва місцевого значення згідно з додатком № 3.

5. Облінспекції по охороні природи в строк до 1 травня 1975 року провести паспортизацію пам'ятників природи та заповідних парків і передати їх під охоронні зобов'язання організаціям, в віданні яких знаходяться ці об'єкти.

6. Зобов'язати відповідні місцеві Рад депутатів трудящих та організації, у віданні яких знаходяться заповідні території, забезпечити належне їх утримання та охорону згідно з положенням про державні заказники, пам'ятники природи та парки - пам'ятники садово-паркового мистецтва Української РСР.



Відповідає  
оригіналу

Копія

7. Відповідальність за збереження державних заказників, заказників природи та заповідних парків і належний догляд за ними покласти на виконкоми міських, районних, сільських та селищних Рад депутатів трудящих і організації, у віданні яких знаходяться ці об'єкти.

8. Контроль за виконанням цього рішення покласти на обласну інспекцію по охороні природи тов. МАЗАНОВО Н.Д./.

Г. ГОЛОСНИЙ ВИКОНКОМУ ОБЛРАДИ ДЕПУТАТІВ ТРУДЯЩИХ

В. ЧЕРКІДНИЧЕНКО

СЕКРЕТАР ВИКОНКОМУ ОБЛРАДИ ДЕПУТАТІВ ТРУДЯЩИХ

Г. СІМКОСІЄНКО

Відповідає оригіналу

Вірно: Станіславук



- 16. Віковичний дуб - Павлоградський район, Кочеріжківському Кочеріжківське лісництво, квартал № 4. Могутній 250-ти річний дуб з добре розвиненом кронею. Діаметр стовбура- 1,3 м. Має науково-пізнавальне значення
- 17. Віковичний дуб - Павлоградський район, Кочеріжківському Кочеріжківське лісництво, квартал № 9. Дуб віком 250 років, який має естетичне та науково-пізнавальне значення
- 18. "чиста криниця" - Павлоградський район, Кочеріжківському Кочеріжківське лісництво, квартал № 17. Зразково впорядковане ояль-не джерело доброї питної води. Має природоохоронне значення.
- 19. Горіховий сад 33,9 Верхньодніпровський район, колгосп "Правада". Бородаївському лісництву Горіховий сад посаджений на терасах на честь 50-ти річчя створення СРСР. Має пізнавальне значення.
- 20. Нікопольські заплави 3,7 Нікопольський район, ур. Червоногоригорівна, кв. 32, ділянка 5. Рентна типових Нікопольськи заплав з заплавнов флорою і фауною.

Вірно: Станіславук

Відповідає оригіналу



# Копія

МІНІСТЕРСТВО ОХОРОНИ НАВКОЛИЩЬОГО ПРИРОДНОГО СЕРЕДОВИЩА ТА АТОМНОЇ  
БЕЗПЕКИ УКРАЇНИ.

## ОХОРОНА ЗООБ"ВАННЯ.

№ 59 від 23 лютого 1996 р.

Відповідно до статті 53 Закону України "Про природно-заповідний фонд України" Держуправління Мінкобезпеки у Дніпропетровській області передає під охорону землекористувачу заповідний об'єкт лісового заповіддя "Нікопольська заповідка" площу - 3,7 га., створений, оголошений рішенням / розпорядженням / обласного виконавчого апарату № 11-74р № 687 з метою

Заповідний об'єкт розташований пункт Чувствоземгорієво квартал № 37 буд. 8 Марганецького району

і входить до складу природно-заповідного фонду України, який охороняється як національне надбання і є складовою частиною світової системи природних територій та об'єктів, що перебувають під особливою охороною. Землекористувач Марганецький держлісгосп в особі директора Думінської С.П. бере під охорону вище названий заповідний об'єкт і зобов'язується зоберегти його та утримуватись екологічних вимог при використанні природних ресурсів згідно зі статтею 40 Закону України "Про охорону навколишнього природного середовища", а також провести відмежування заповідного об'єкта в натурі, оформлення його природоохоронною маркірованістю, нанесення на планово-картографічні матеріали.

## ЗАПОВІДНИЙ РЕЖИМ.

На заповідній території забороняється:

- а/ проведення такої господарської діяльності, яка може спричинити шкоду заповідному об'єкту та порушити екологічну рівновагу,
- б / прохід і виїзд худоби, машин, тракторів, сільськогосподарської техніки та інших засобів
- в / забруднення території сільськогосподарськими

Відповідає  
оригіналу



Охоронне зобов'язання складено в 4-х примірниках, з яких перші три зберігаються у природоохоронних органах Мінкозбеспеки України, четвертий - у землекористувача.

Відповідно до статті 64 Закону "Про природно-заповідний фонд України" особи, винні у порушенні заповідного режиму, несуть відповідальність, встановлену законодавством.

Перелік під охорону: предствення Держуправління екологічної безпеки у Дніпропетровській області.

*Заступник начальника  
управління*



*М. М. Д. П. Ганжук*  
" 26 " лютого 1986 г.

Взяв під охорону: землекористувач



*Григоренко Г. П.*

" 23 " лютого 1986 г.

Охоронне зобов'язання зареєстроване в Державному управлінні екологічної безпеки у Дніпропетровській області.

№ 59-554 ДПМ

Відповідає  
оригіналу



# СХЕМА

## ЗАПОВЕДНОГО ОБЪЕКТА 70 НИКОПОЛЬСКИЕ ПЛАВНИ

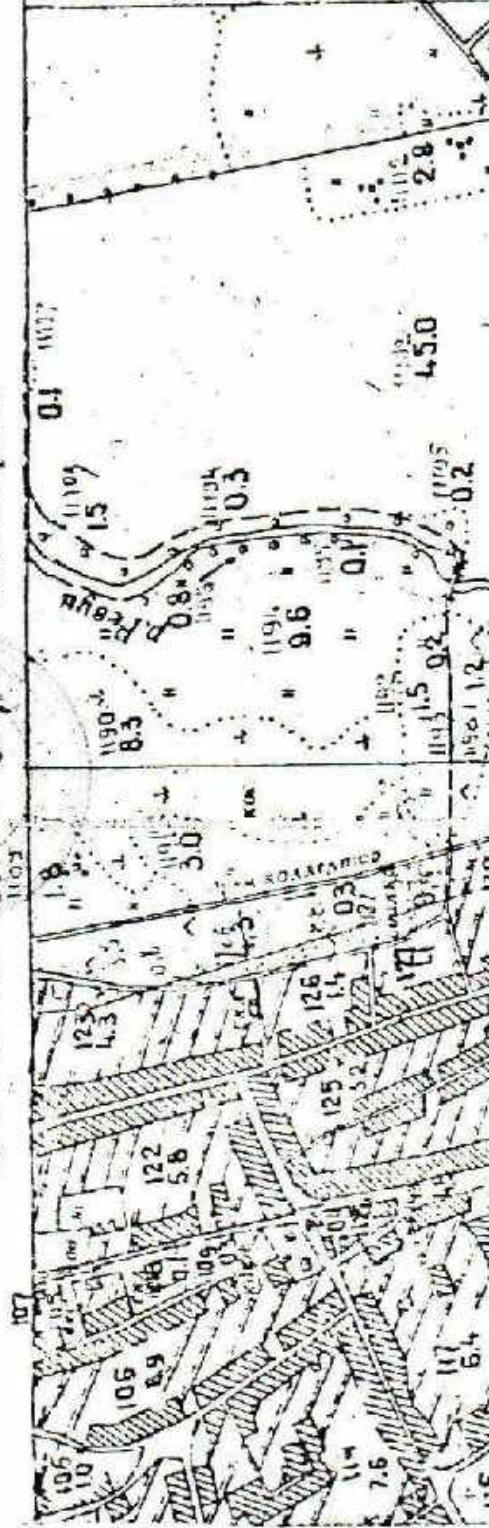
Марганецкий гослесхоз

Марганецкое лесничество / кв. 37/

площадь 3.7

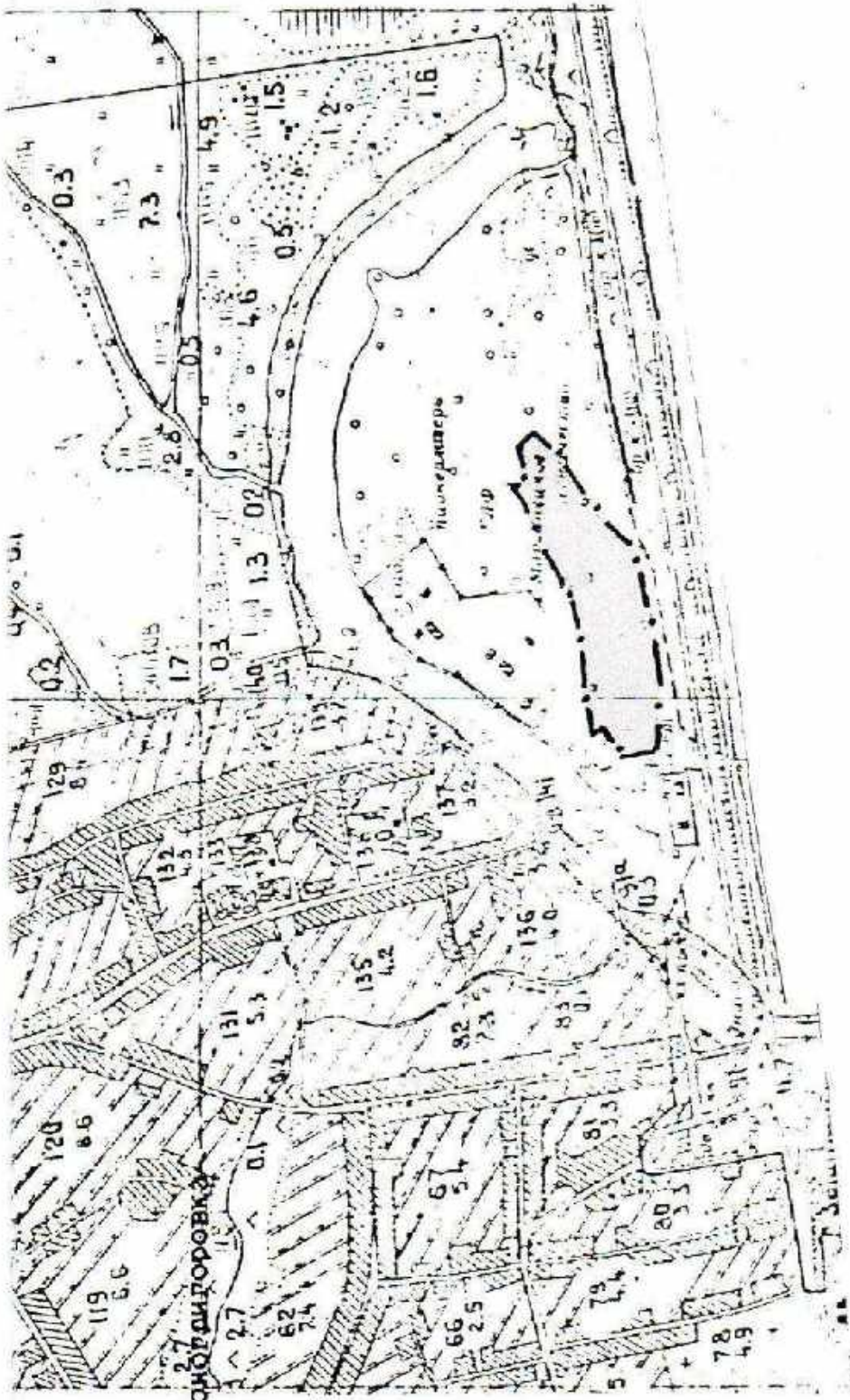
Примечание: Площадь определена по материалам  
установления границ инвентаризации земель

Руководитель группы *Е. Г. Оберняк*





Відповідає  
оригіналу



СОГЛАСОВАНО:

Гл. лесничий государственного  
лесохозяйственного объединения  
"Днепропетровсклес"

*А. Н. Топчий*

УСЛОВНЫЕ ОБОЗНАЧЕНИЯ

- памятник природы
- дорога



МАСШТАБ 1:10 000

Копія

Відповідає оригіналу



ДЕРЖГЕОКАДАСТР

ГОЛОВНЕ УПРАВЛІННЯ ДЕРЖГЕОКАДАСТРУ У ДНІПРОПЕТРОВСЬКІЙ ОБЛАСТІ  
міськрайонне управління у Нікопольському районі та м. Нікополі  
97-4-0-171-2801/180-18 від 25.09.2018

вул. Станіславського, 24-а, м. Нікополь, Дніпропетровська область, 53310  
тел. (0566) 68-72-73, E-mail: nikopol.dpr@land.gov.ua

№ \_\_\_\_\_ на № \_\_\_\_\_ від \_\_\_\_\_  
ТОВ «ПРОМТЕХ ПРОЕКТ ЕНД СЕРВІС»

Довідка

З державної звітності про наявність земель та розподіл їх за власниками земель, землекористувачами, угіддями

Місце розташування		Дніпропетровська область Нікопольський район. Червоногригорівська об'єднана територіальна громада (за межами населеного пункту)
Площа (га)		3,7000 га
Форма власності		державна
Категорія земель		Землі природно-заповідного фонду та іншого природоохоронного призначення
Цільове призначення	Згідно КВЦПЗ	04 - землі природно-заповідного фонду
	Згідно б-зем	7.1 – природоохоронного призначення, шифр рядка - 84
Угіддя	Згідно постанови КМУ № 1051	005.00
	Згідно б-зем	21 – ліси та інші лісо вкриті площі
Користувач (за наявності)		ДП «Марганецьке лісове господарство»
Вид користування		
Додатково		

Заступник начальника міськрайонного управління  
начальник відділу у Нікопольському районі

Грвб Ю.Ю.



*[Handwritten signature]*



### Інформація про довідку з Державного земельного кадастру, що містить узагальнену інформацію про землі (території)

На підставі п.3 «Порядку ведення Державного земельного кадастру» затвердженого постановою Кабінету Міністрів України від 17 жовтня 2012р. № 1051 (далі - Порядок), довідки, що містять узагальнену інформацію про землі (території), створюються шляхом роздрукування їх електронної (цифрової) форми за допомогою програмного забезпечення Державного земельного кадастру.

На підставі п. 179 Порядку, довідки з Державного земельного кадастру, що містять узагальнену інформацію про землі (території), надаються органам державної влади, органам місцевого самоврядування для здійснення своїх повноважень, визначених законом, особам, які в установленому законом порядку включені до Державного реєстру сертифікованих інженерів-землевпорядників, Державного реєстру сертифікованих інженерів-геодезистів та Державного реєстру оцінювачів з експертної грошової оцінки земельних ділянок.

На підставі п. 180 Порядку, довідка з Державного земельного кадастру, що містить узагальнену інформацію про землі (території), формується за допомогою програмного забезпечення Державного земельного кадастру у двох примірниках, які підписує Державний кадастровий реєстратор (адміністратор центру надання адміністративних послуг, уповноважена посадова особа виконавчого органу місцевого самоврядування) та засвідчує свій підпис власною печаткою, а у разі, коли довідка надається в електронній формі, - посвідчує його власним цифровим підписом.

Згідно з Наказом Головного управління Держгеокадастру у Дніпропетровській області від 17 листопада 2017р. № 321 «Про затвердження Інформаційних та Технологічних карток адміністративних послуг» (далі - Наказ), до складу адміністративних послуг входить надання відомостей з Державного земельного кадастру у формі довідки, що містить узагальнену інформацію про землі (території). На підставі Наказу встановлений перелік підстав для відмови у наданні адміністративної послуги, одним із пунктів якого є відсутність запитуваних відомостей у Державному земельному кадастрі.

Сертифікованим інженером-землевпорядником ТОВ «ПРОМТЕХ ПРОЕКТ ЕНД СЕРВІС» було подано заяву про надання відомостей з Державного земельного кадастру до Центру надання адміністративних послуг для отримання довідки, що містить узагальнену інформацію про землі (території), на що було отримано відмову про надання запитуваних даних (додається).

Сертифікований інженер-землевпорядник



Є.В. Білоусов

ТОВ "Промтех проект енд сервіс"

(найменування юридичної особи)

### ПОВІДОМЛЕННЯ

про відмову у наданні відомостей з Державного земельного кадастру

№ РВ-1200854802018

м. Нікополь

Державним кадастровим реєстратором Відділ у Нікопольському районі Міськрайонного управління у Нікопольському районі та м. Нікополі Головного управління Держгеокадастру у Дніпропетровській області розглянуто заяву/запит про надання відомостей з Державного земельного кадастру від 05.10.2018 р. з реєстраційним номером ЗВ-1207679392018 разом з доданими до неї (нього) документами та відповідно до Закону України "Про Державний земельний кадастр", Порядку ведення Державного земельного кадастру повідомляємо про відмову у наданні запитуваних відомостей з таких підстав:

- у Державному земельному кадастрі відсутні запитувані відомості;

Державний кадастровий реєстратор



Д. В. Дивніч

(Прізвище, ініціали)

М. П.

05.10.2018 р.



**НІКОПОЛЬСЬКА РАЙОННА ДЕРЖАВНА АДМІНІСТРАЦІЯ  
ДНІПРОПЕТРОВСЬКОЇ ОБЛАСТІ**

вул. Шевченка, 130, м. Нікополь, 53200, тел. 51343, факс (05662)51338, e-mail: info@nikrda.dp.gov.ua,  
http://www.nikopol-rn.dp.gov.ua, Код ЄДРПОУ 04052318

на №1103 від 11.09.2018

**ТОВ «ПРОМТЕХ ПРОЕКТ ЕНД  
СЕРВІС»**

На лист від 11 вересня 2018 року №1103 стосовно пам'ятки природи місцевого значення «Нікопольські плавні» на території Червоногригорівської селищної ради надаємо копії з містобудівної документації „Проект районного планування Нікопольського району Дніпропетровської області.“

Додаток: на 2 арк. в 1 прим.

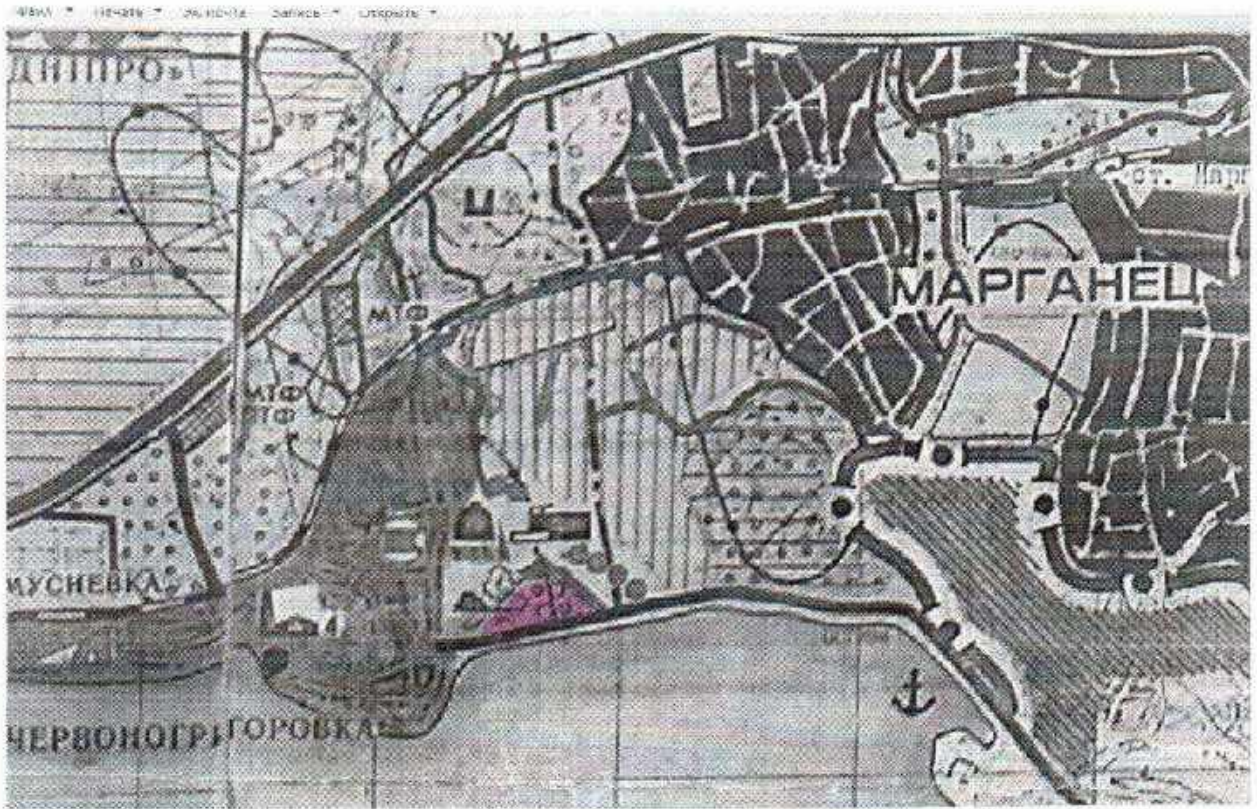
Голови райдержадміністрації

О.В. КИРИЧЕНКО

Конащук Л. А., 51346



Фрагмент з містобудівної документації  
Проект районного планування  
Нікопольський район Дніпропетровська область



Природо-охранного фонду

Рекреаційні



Леса госпспредріятій

Зелена зона

Рекреаційна зона

Водоохоронні зони з прибережними полосами

Санітарно-защитні зони

Места отдыха:  
а) кратковременного

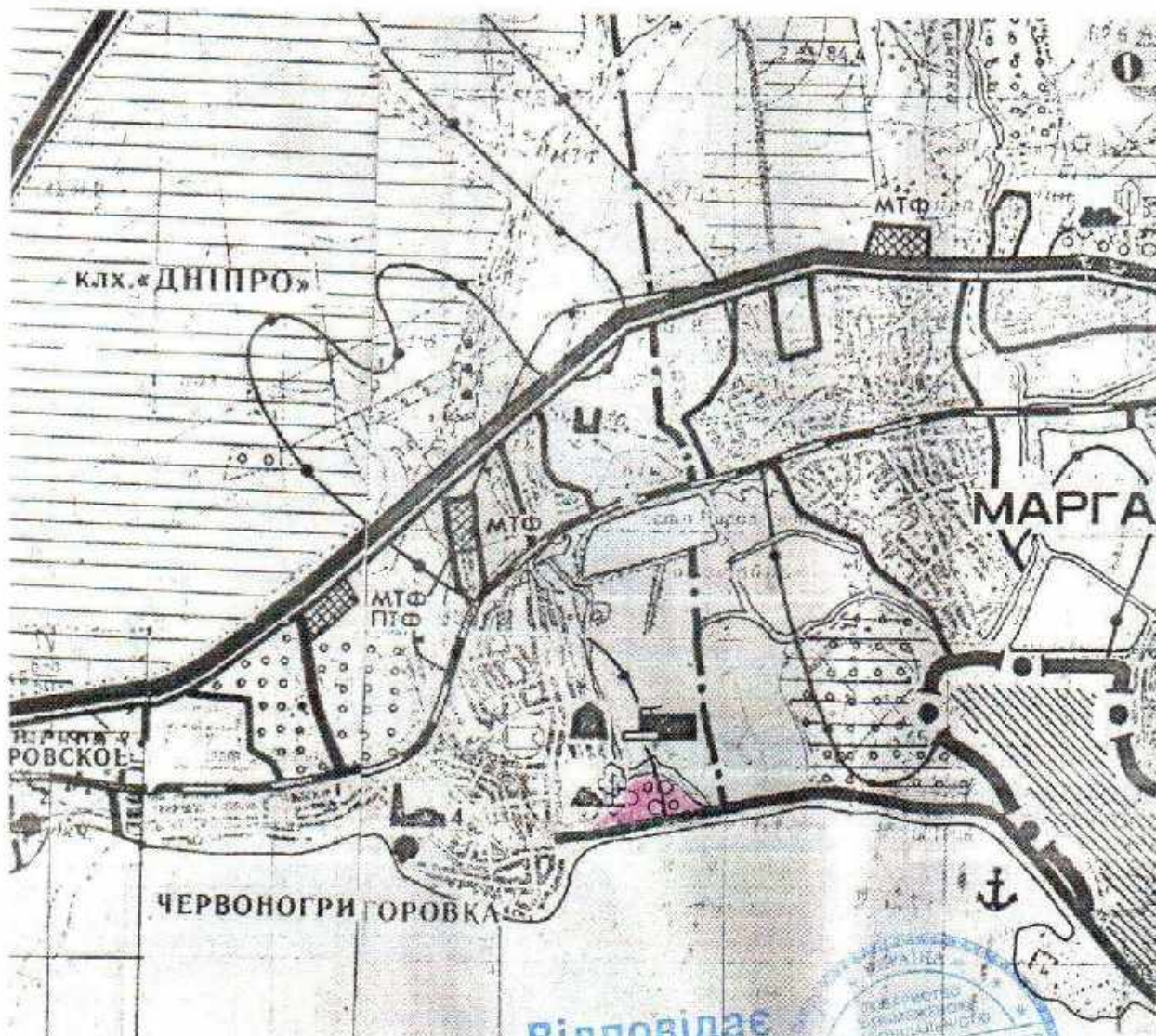
б) длительного

Пам'ятники природи

Відповідає  
оригіналу



Копія



Відповідає  
оригіналу



ГОССТРОЙ УССР

ГЛАВНОЕ УПРАВЛЕНИЕ ПРОЕКТНЫХ ОРГАНИЗАЦИЙ

КИЕВСКИЙ НАУЧНО-ИССЛЕДОВАТЕЛЬСКИЙ И ПРОЕКТНЫЙ ИНСТИТУТ  
ГРАЖДАНСКОГО СЕЛЬСКОГО СТРОИТЕЛЬСТВА  
УКРНИИПГРАЖДАНСЕЛЬСТРОЙ

ДЛЯ СЛУЖЕБНОГО ПОЛЬЗОВАНИЯ  
ЭКЗ. №

ПРОЕКТ РАЙОННОЙ ПЛАНИРОВКИ

НИКОПОЛЬСКОГО РАЙОНА  
ДОНЕТСКОЙ ОБЛАСТИ

ПОДСЧИТАТЕЛЬНАЯ ЗАПИСКА Т.ОМ. I

КНИГА \_\_\_\_\_

ЗАКАЗ № 585185  
ЗАКАЗЧИК Госстрой УССР

ДИРЕКТОР ИНСТИТУТА  
ГЛАВНЫЙ ИНЖЕНЕР  
ГЛАВНЫЙ АРХИТЕКТОР  
РУКОВОДИТЕЛЬ МАСТЕРСКОЙ  
ГЛАВНЫЙ ИНЖЕНЕР ПРОЕКТА

*[Handwritten signatures]*

Э.И. Пажов  
В.К. Михайленко  
В.Г. Тихомиров  
В.А. Марусин  
Н.Н. Толочко

Відповідає оригіналу





Копія

КОПІЯ



МІСЦЕВЕ САМОВРЯДУВАННЯ  
НІКОПОЛЬСЬКА РАЙОННА РАДА  
ДНІПРОПЕТРОВСЬКОЇ ОБЛАСТІ  
ДВОСТОГО СКИКАННЯ  
ДЕВ'ЯТНАДЦЯТА СЕСІЯ

РІШЕННЯ

від 26 грудня 2012 року Р №240-19/VІ  
м.Нікополь

Про «Проект районного планування  
Нікопольського району Дніпропетровської області»

Керуючись ст. 43, 50 Закону України «Про місцеве самоврядування в Україні», ст.14, 16, п. 4 розділу V прийнятих положень Закону України «Про регулювання містобудівної діяльності», на виконання доручення Кабінету Міністрів України від 13 вересня 2011 року №31110/22/1-09, з метою вирішення питань розвитку та містобудівного освоєння території Нікопольського району, враховуючи пропозиції та рекомендації постійних комісій, районна рада вирішила:

1. Визнати «Проект районного планування Нікопольського району Дніпропетровської області», скоригований «Українським науково-дослідним та проектним інститутом цивільного сільського будівництва» у 1986 року, придатним для подальшого використання до моменту розроблення, проведення громадського обговорення, експертизи та затвердження нової схеми планування території району

2. Контроль за виконанням даного рішення покласти на постійну комісію районної ради з питань регулювання земельних відносин та охорони навколишнього природного середовища.

Відповідає  
оригіналу

Голова районної ради





ДЕРЖГЕОКАДАСТР  
ГОЛОВНЕ УПРАВЛІННЯ ДЕРЖГЕОКАДАСТРУ У ДНІПРОПЕТРОВСЬКІЙ ОБЛАСТІ  
МІСЬКРАЙОННЕ УПРАВЛІННЯ У НІКОПОЛЬСЬКОМУ РАЙОНІ ТА М. НІКОПОЛІ  
ВІДДІЛ У НІКОПОЛЬСЬКОМУ РАЙОНІ

24.09.2018 0-4-0.171-559/20-18 вул. Станіславського, 24-а, м. Нікополь, Дніпропетровська область, 53210  
Тел: 056-20-20-218 E-mail: nikopol.dpr@land.gov.ua

Директору ТОВ «ПРОМТЕХ  
ПРОЕКТ ЕНД СЕРВІС»  
А.М. Євдокименку

На Ваш лист від 11.09.2018р. № 1105, щодо надання інформації про перспективний стан використання та охорони земель, яка є складовою схеми землеустрою і техніко-економічного обґрунтування використання та охорони земель Нікопольського району Дніпропетровської області, відділ у Нікопольському районі міськрайонного управління у Нікопольському районі та м. Нікополі Головного управління Держгеокадастру у Дніпропетровській області повідомляє наступне.

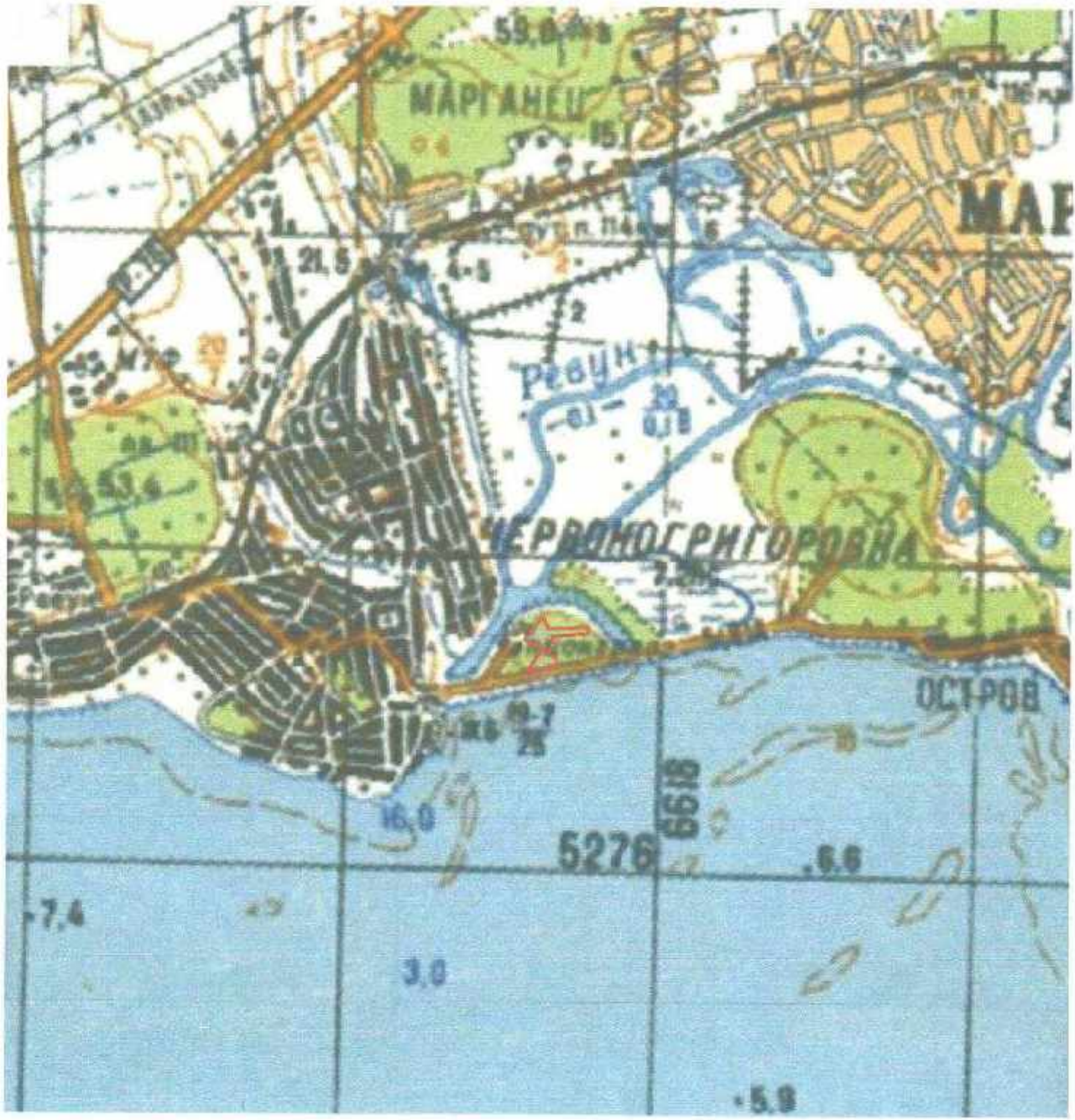
Згідно наявної інформації у відділі на території Нікопольського району рахується об'єкт ПЗФ Дніпропетровської області місцевого значення Нікопольські плавні (комплексні пам'ятки природи), загальною площею 3,7000 га, які розташовані на території південно-східної околиці с. Червоногригорівка, затверджено рішенням облвиконкому від 28.11.1974р. № 678, які відносяться до Марганецького лісництва квартал № 37, Марганецького держлісгоспу.


Заступник начальника міськрайонного управління  
начальник відділу у Нікопольському районі

М.В. Боровиченко



*Ситуаційна схема розташування території природно-заповідного фонду та іншого природоохоронного призначення відносно населених пунктів*



 - межі території комплексної пам'ятки природи місцевого значення «Нікопольські заплави» на території Червоногригорівської селищної ради Нікопольського району Дніпропетровської області


Сертифікований інженер-землевпорядник



Є.В. Білоусов

*Викопіювання з Публічної кадастрової карти  
з відображенням території природно-заповідного фонду  
та іншого природоохоронного призначення*



 - межі території комплексної пам'ятки природи місцевого значення «Нікопольські запляви» на території Червоногригорівської селищної ради Нікопольського району Дніпропетровської області (1222955700:03:001:0111 – кадастровий номер для орієнтування на Публічній кадастровій карті)

Сертифікований інженер-землевпорядник



Є.В. Білоусов

*Викопіювання з плану лісонасаджень Марганецького лісництва  
Державного підприємства «Марганецьке лісове господарство»*

**УМОВНІ ПОЗНАЧЕННЯ**

ОСНОВНІ ЕЛЕМЕНТИ ЛІСУ	ГРУПИ ВІКУ			ЛІСОВІ КУЛЬТУРИ			розподіл по стовбури в ділянці
	молодняк	середняк	високий	перший	другий	третій	
СУХА ДРІВНА	[colored box]	[colored box]	[colored box]	[colored box]	[colored box]	[colored box]	[colored box]
ДІВНА ДІВКА	[colored box]	[colored box]	[colored box]	[colored box]	[colored box]	[colored box]	[colored box]
ДІВКА СТОБІСТАВІВШІ	[colored box]	[colored box]	[colored box]	[colored box]	[colored box]	[colored box]	[colored box]
ДІВКА СТОБІСТАВІВШІ	[colored box]	[colored box]	[colored box]	[colored box]	[colored box]	[colored box]	[colored box]
БУХА ДІВКА	[colored box]	[colored box]	[colored box]	[colored box]	[colored box]	[colored box]	[colored box]
ГРІБ ШТАБИ	[colored box]	[colored box]	[colored box]	[colored box]	[colored box]	[colored box]	[colored box]
ЖИВІ КІЛІ	[colored box]	[colored box]	[colored box]	[colored box]	[colored box]	[colored box]	[colored box]
МАЛЕНЬКА ПІДЛІТКА	[colored box]	[colored box]	[colored box]	[colored box]	[colored box]	[colored box]	[colored box]
БЕРЕЗА	[colored box]	[colored box]	[colored box]	[colored box]	[colored box]	[colored box]	[colored box]
ОСІПАВША СІВА	[colored box]	[colored box]	[colored box]	[colored box]	[colored box]	[colored box]	[colored box]
ТОПІВІ ВЕРБА	[colored box]	[colored box]	[colored box]	[colored box]	[colored box]	[colored box]	[colored box]
ВІВКА ЧИНА	[colored box]	[colored box]	[colored box]	[colored box]	[colored box]	[colored box]	[colored box]
ЛІСА ГОРХ ПЛОДЯ	[colored box]	[colored box]	[colored box]	[colored box]	[colored box]	[colored box]	[colored box]
ІНШІ ДЕРЕВНИ ПЛОДЯ	[colored box]	[colored box]	[colored box]	[colored box]	[colored box]	[colored box]	[colored box]
МАЛЕНЬКА	[colored box]	[colored box]	[colored box]	[colored box]	[colored box]	[colored box]	[colored box]

Категорія лісу		
Ліси природоохоронного, наукового, культурно-пам'яткового призначення	Ліси загальнодержавного призначення	Ліси місцевого призначення
<ul style="list-style-type: none"> <li>Заповідники</li> <li>Ліси національного значення</li> <li>Ліси місцевого значення</li> <li>Ліси загальнодержавного призначення</li> <li>Ліси місцевого призначення</li> <li>Ліси загальнодержавного призначення</li> <li>Ліси місцевого призначення</li> </ul>	<ul style="list-style-type: none"> <li>Ліси загальнодержавного призначення</li> <li>Ліси місцевого призначення</li> <li>Ліси загальнодержавного призначення</li> <li>Ліси місцевого призначення</li> <li>Ліси загальнодержавного призначення</li> <li>Ліси місцевого призначення</li> <li>Ліси загальнодержавного призначення</li> <li>Ліси місцевого призначення</li> </ul>	<ul style="list-style-type: none"> <li>Ліси загальнодержавного призначення</li> <li>Ліси місцевого призначення</li> <li>Ліси загальнодержавного призначення</li> <li>Ліси місцевого призначення</li> <li>Ліси загальнодержавного призначення</li> <li>Ліси місцевого призначення</li> <li>Ліси загальнодержавного призначення</li> <li>Ліси місцевого призначення</li> </ul>



**Квартал 37 виділ 8 - комплексна пам'ятка природи місцевого значення «Нікопольські заплави» площею 3,7000 га на території Чорвоногригорівської селищної ради Нікопольського району Дніпропетровської області**

Сертифікований інженер-землевпорядник



С.В. Білоусов



Handwritten caption or title for the diagram.

When you look at this, you can see that it is a very simple system. It consists of a control system, a data base, and a user interface. The control system is the central part of the system, and it is responsible for controlling the system. The data base is used to store and retrieve data, and the user interface is used to interact with the system.



Handwritten caption or title for the smaller diagram.

When you look at this, you can see that it is a very simple system. It consists of a control system, a data base, and a user interface. The control system is the central part of the system, and it is responsible for controlling the system. The data base is used to store and retrieve data, and the user interface is used to interact with the system.

**Характеристика території із встановленням режиму використання земель природно-заповідного фонду та іншого природоохоронного призначення, оздоровчого, рекреаційного, історико-культурного, лісгосподарського призначення, земель водного фонду та водоохоронних зон, обмежень у використанні земель та їх режимоутворюючих об'єктів**

Комплексна пам'ятка природи місцевого значення «Нікопольські заплави» розташована на території Червоногригорівської селищної ради Нікопольського району Дніпропетровської області на землях лісгосподарського призначення ДП «Марганецький лісгосп» загальною площею 3,7000 га. Територія природно-заповідного фонду та іншого природоохоронного призначення складається з однієї частини.

Нікопольські заплави мають лісисто і заболочену місцевість в долині річки Ревун, яка є притокою Дніпра. Пам'ятка природи вирізняється різноманітністю флори і фауни, характерних для південної частини Дніпровських плавнів. Тут зростають: тополя чорна, верба біла, в'яз, берест. Вздовж берега і на мілководді збереглась рослинність болотного тину. Багатий тваринний світ. З рідкісних видів — європейська болотна черепаха. Волиться багато водоплавних птахів.

Відповідно до ст. 28 Закону України «Про природно-заповідний фонд України», на території пам'яток природи забороняються суцільні, поступові, лісовідновлі та прохідні рубки, видалення захаращеності, полювання та будь-яка інша діяльність, що загрожує збереженню або призводить до деградації чи зміни первісного їх стану.

На землях природно-заповідного фонду та іншого природоохоронного призначення забороняється будь-яка діяльність, яка негативно впливає або може негативно впливати на стан природних комплексів та об'єктів чи перешкоджає їх використанню за цільовим призначенням.

Власники або користувачі земельних ділянок, водних та інших природних об'єктів, оголошених пам'ятками природи, беруть на себе зобов'язання щодо забезпечення режиму їх охорони та збереження.

У разі зміни форм власності на землю, на якій знаходяться пам'ятки природи, землевласники зобов'язані забезпечувати режим їх охорони і збереження з відповідною перереєстрацією охоронного зобов'язання.

Сертифікований інженер-землевпорядник



Є.В. Білоусов

### Перелік обмежень у використанні земельної ділянки

Комплексна пам'ятка природи місцевого значення «Нікопольські застави»  
на території Червоногригорівської селищної ради  
Нікопольського району Дніпропетровської області

Згідно з Додатком 6 Порядку ведення Державного земельного кадастру, затвердженого постановою Кабінету Міністрів України від 17.10.2012р. № 1051, на земельній ділянці встановлено обмеження:

Код	Назва	Площа, га
<b>01</b>	<b>Охоронна зона</b>	---
01.01	Охоронна зона навколо об'єкта природно-заповідного фонду	---
01.02	Охоронна зона навколо об'єкта культурної спадщини	---
01.03	Охоронна зона навколо (вздовж) об'єкта транспорту	---
01.04	Охоронна зона навколо (вздовж) об'єкта зв'язку	---
01.05	Охоронна зона навколо (вздовж) об'єкта енергетичної системи	---
01.06	Охоронна зона навколо об'єкта гідрометеорологічної діяльності	---
01.07	Охоронна зона навколо геодезичного пункту	---
01.08	Охоронна зона навколо інженерних комунікацій	---
01.09	Охоронна зона навколо промислового об'єкта	---
<b>02</b>	<b>Зона санітарної охорони</b>	---
02.01	Зона санітарної охорони джерел та об'єктів централізованого питного водопостачання	---
02.01.1	Перший пояс зони санітарної охорони джерел та об'єктів централізованого питного водопостачання (суворого режиму)	---
02.01.2	Другий пояс зони санітарної охорони джерел та об'єктів централізованого питного водопостачання (обмеження)	---
02.01.3	Третій пояс зони санітарної охорони джерел та об'єктів централізованого питного водопостачання (спостереження)	---
02.02	Округ санітарної охорони курортів	---
02.02.1	Перша зона округу санітарної охорони курорту (зона суворого режиму)	---
02.02.2	Друга зона округу санітарної охорони курорту (зона обмежень)	---
02.02.3	Третя зона округу санітарної охорони курорту (зона спостережень)	---
<b>03</b>	<b>Санітарно-захисна зона навколо об'єкта</b>	---
<b>04</b>	<b>Зона особливого режиму використання земель</b>	---
04.01	Прикордонна смуга	---
04.02	Зона особливого режиму використання земель навколо військової частини, інших військових формувань	---
04.03	Зона особливого режиму використання земель навколо військових об'єктів	---
<b>05</b>	<b>Водоохоронне обмеження</b>	---
05.01	Водоохоронна зона	---
05.02	Прибережна захисна смуга вздовж річок, навколо водойм та на островах	---
05.03	Прибережна захисна смуга вздовж морів, морських заток і лиманів та на островах у внутрішніх морських водах	---
05.04	Берегова смуга водних пляхів	---



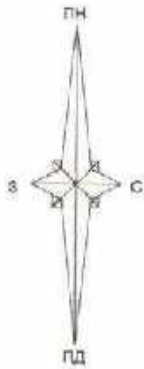


05.05	Смуга відведення	---
05.06	Пляжна зона	---
<b>06</b>	<b>Інше обмеження</b>	---
06.01	Зона особливого режиму забудови	---
06.02	Зона радіоактивно забрудненої території	---
06.03	Зона надзвичайної екологічної ситуації	---
06.04	Умова додержання природоохоронних вимог або виконання визначених робіт	---
<b>07</b>	<b>Земельні сервітути</b>	---
07.01	Право проходу та проїзду на велосипеді	---
07.02	Право проїзду на транспортному засобі по наявному шляху	---
07.03	Право прокладення та експлуатації ліній електропередачі, зв'язку, трубопроводів, інших лінійних комунікацій	---
07.04	Право прокладати на свою земельну ділянку водопровід із чужої природної водойми або через чужу земельну ділянку	---
07.05	Право відводу води із своєї земельної ділянки на сусідню або через сусідню земельну ділянку	---
07.06	Право забору води з природної водойми, розташованої на сусідній земельній ділянці, та право проходу до природної водойми	---
07.07	Право поїти свою худобу із природної водойми, розташованої на сусідній земельній ділянці, та право прогону худоби до природної водойми	---
07.08	Право прогону худоби по наявному шляху	---
07.09	Право встановлення будівельних розташувань та складування будівельних матеріалів з метою ремонту будівель та споруд	---
07.10	Інші земельні сервітути	---
<b>08</b>	<b>Право користування чужою земельною ділянкою для забудови (суперфіцій)</b>	---
<b>09</b>	<b>Право користування чужою земельною ділянкою для сільськогосподарських потреб (емфітевзис)</b>	---
<b>10</b>	<b>Території та об'єкти природно-заповідного фонду</b>	3,7000
10.1	Національні природні парки	---
10.2	Біосферні заповідники	---
10.3	Регіональні ландшафтні парки	---
10.4	Заказники	---
10.5	Пам'ятки природи	3,7000
10.6	Заповідні урочища	---
10.7	Парки-пам'ятки садово-паркового мистецтва	---

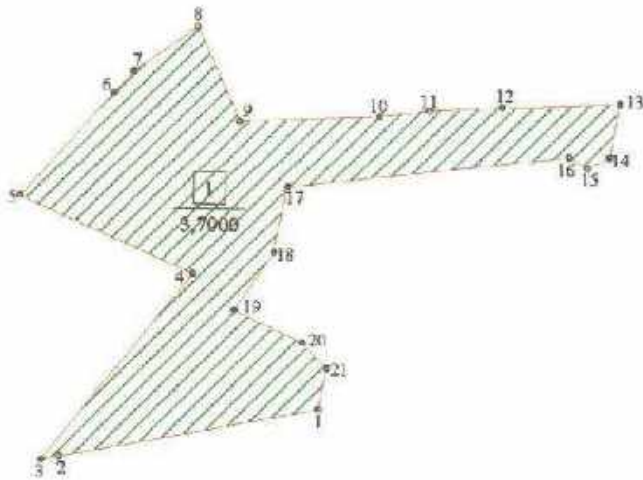
Сертифікований інженер-землепорядник



Є.В. Білоусов



Загальна площа	3,7000 га
Цільове призначення	09.03 - Для цілей підрозділів 09.01-09.02 та для збереження та використання земель природно-заповідного фонду



ПЕРЕЛІК ЗЕМЕЛЬНИХ УГІДЬ

Код згідно КЗЗУ	Назва земельних угідь	№ угідь	Площа, га
005 00	Ліси та інші лісовкриті землі Група включає земельні ділянки та інші лісовкриті землі незалежно від того, на яких землях за основним цільовим призначенням вони розміщені Група не включає зелені насадження у межах населених пунктів (парки, сади, сквери, бульвари тощо), які не віднесені в установленому порядку до лісів та інших лісовкритих земель; господарські будівлі і двори, господарські шляхи і прогони на сільськогосподарських угіддях, болота, води, а також сільськогосподарські угіддя, які розміщені у таких лісах	1	3,7000
		Всього	3,7000
У тому числі обмеження у використанні земельної ділянки (10.5 – пам'ятки природи)			3,7000

Директор ДЕРЖАВНОГО ПІДПРИЄМСТВА  
«МАРГАНЕЦЬКЕ ЛІСОВЕ ГОСПОДАРСТВО»

O.O. Кравченко

УМОВНІ ПОЗНАЧЕННЯ

- межа території природно-заповідного фонду та іншого природоохоронного призначення
- зона дії обмеження у використанні земельної ділянки
- номер угіддя
- площа угіддя

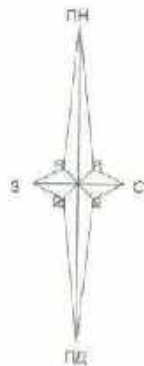
Директор Садокименко С.М. 08.2018 Проект землеустрою щодо організації і встановлення меж територій природно-заповідного фонду та іншого природоохоронного призначення

Склад Бикдубен С.В. 08.2018 Комплексна пам'ятка природи місцевого значення «Нікопольські заплавля»

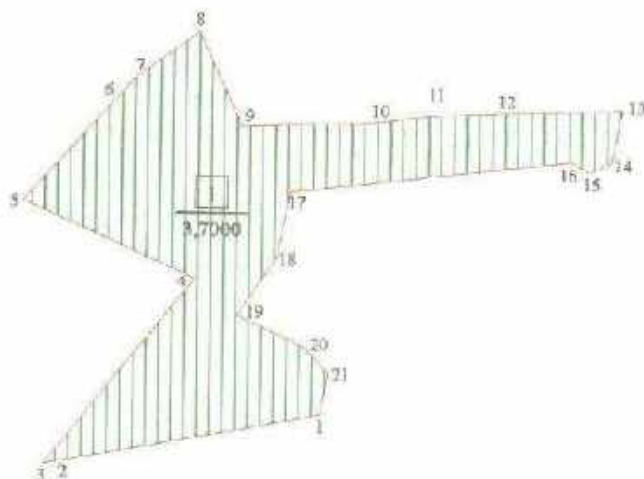
на території Червоногригорівської селищної ради Нікопольського району Дніпропетровської області	Стандія	Лист	Листів
	II	1	1

Ціль організації території  
М 1:5 000

ТОВ "ПРОМТЕХ ПРОЕКТ БНД СЕРВІС"  
2018



Загальна площа	3,7000 га
Цільове призначення	09.03 - Для цілей підрозділу 09.01-09.02 та для збереження та використання земель природно-заповідного фонду



Директор ДЕРЖАВНОГО ПІДПРИЄМСТВА  
«МАРГАНЕЦЬКЕ ЛІСОВЕ ГОСПОДАРСТВО»

*(Handwritten signature)*  
О.О. Кравченко

О.О. Кравченко

УМОВНІ ПОЗНАЧЕННЯ

- межа території природно-заповідного фонду та іншого природоохоронного призначення
- землі лісгосподарського призначення ДП "Марганецький лісгосп"
- номер земельної ділянки
- 3,7000 - площа земельної ділянки

Директор	Сядокименко А.	Проект землеустрою щодо організації і встановлення меж територій природно-заповідного фонду та іншого природоохоронного призначення
Склад	Білоусов С.В.	Комплексна пам'ятка природи місцевого значення «Нікопольські заплави»
		на території Червоноградської селищної ради Нікопольського району Дніпропетровської області
		План меж земельних ділянок, що включаються до території природно-заповідного фонду та іншого природоохоронного призначення
		ТОВ "ПРОМТЕХ ПРОЕКТ ЕНД СЕРВІС" 2018



20  
Кваліфікаційний сертифікат  
інженера-геодезиста  
№ 013636 від 05.03.2018р.

Замовник: ДЕПАРТАМЕНТ ЕКОЛОГІЇ  
ТА ПРИРОДНИХ РЕСУРСІВ  
ДНІПРОПЕТРОВСЬКОЇ ОБЛАСНОЇ  
ДЕРЖАВНОЇ АДМІНІСТРАЦІЇ

Договір № 38 від 05 липня 2018р.

## МАТЕРІАЛИ

геодезичних вишукувань території природно-заповідного фонду  
та іншого природоохоронного призначення  
комплексної пам'ятки природи місцевого значення  
«Нікопольські заплави»  
на території Червоногригорівської селищної ради  
Нікопольського району Дніпропетровської області

Директор



А.М. Євдокименко

Сертифікований інженер-геодезист



Д.О. Комар

### Пояснювальна записка

Геодезичні вишукування виконано з метою встановлення меж території природно-заповідного фонду та іншого природоохоронного призначення комплексної пам'ятки природи місцевого значення «Нікопольські заплави» на території Червоногригорівської селищної ради Нікопольського району Дніпропетровської області.

Під час виконання геодезичних вишукувань проведено обстеження в натурі (на місцевості) території, виконано кадастрову зйомку з включенням всіх видимих природних і штучних об'єктів.

Планове положення пунктів геодезичної основи визначалось шляхом GPS-вимірювань.

Координати точок кутів повороту зовнішніх меж території природно-заповідного фонду були визначені за допомогою двочастотного GPS-приймача Leica в RTK-режимі та з використанням мережі «System.NET». Зв'язок по протоколу NTRIP (Networked Transport of RTCM via Internet Protocol - Мережевий протокол передачі RTCM через Інтернет), із прив'язкою до базової станції.

За вихідний пункт для виконання топографо-геодезичних робіт було прийнято референсну базову GNSS-станцію NKPL (м. Нікополь). Також було виконано незалежний контроль з прив'язкою до:

- пункту ДГМ триангуляції 1 класу «Червоногригорівка»;
- пункту ДГМ триангуляції 4 класу «Червоногригорівка»;
- пункту ДГМ триангуляції 4 класу «Палац».

Прилади перед початком робіт були досліджені та перевірені і визнані придатними для виконання вимірювань. Метрологічні параметри приладів відповідають вимогам НТД, що посвідчено відповідними свідоцтвами державної метрологічної служби.

Обробка результатів GPS-спостережень виконана за допомогою програмного комплексу. Оформлення матеріалів зйомки в цифрову, електронну і графічну форму було проведено з допомогою програмного комплексу Digitals/Delta.

За матеріалами геодезичних вишукувань обчислено площу і периметр території, складено графічні матеріали та каталог координат кутів повороту меж території в системі координат СК-63 та УСК-2000. Площа території природно-заповідного фонду та іншого природоохоронного призначення комплексної пам'ятки природи місцевого значення «Нікопольські заплави» на території Червоногригорівської селищної ради Нікопольського району Дніпропетровської області становить 3,7000 га.

Перенесення меж території природно-заповідного фонду та іншого природоохоронного призначення виконується за допомогою GPS-приймача в режимі RTK. За результатами виконаних робіт складається Акт перенесення в натуру (на місцевість) меж території природно-заповідного фонду та іншого природоохоронного призначення.

Сертифікований інженер-геодезист



Д.О. Комар

22

**Матеріали геодезичних вишукувань  
Журнал польових вимірювань (GPS-спостережень)**

**Комплексна пам'ятка природи місцевого значення «Нікопольські заплави»  
на території Червоногригорівської селищної ради  
Нікопольського району Дніпропетровської області**

Дата: 12 серпня 2018р. Погода (умови робіт): ясно.

Геодезичний прилад: двочастотний GPS-приймач «GS08plus» «Leica» з RTK-режимом

**Adjusted Coordinates**

Adjustment performed in CK-63

Number of Points : 1

Number of Constrained Points : 21

Назва пункту	Координати		похибка
	X	Y	
1	5 267 379,659	5 229 235,040	0.020
2	5 267 347,306	5 229 064,036	0.040
3	5 267 345,011	5 229 051,900	0.046
4	5 267 469,042	5 229 151,271	0.008
5	5 267 520,215	5 229 036,608	0.025
6	5 267 589,033	5 229 098,450	0.048
7	5 267 603,287	5 229 111,259	0.038
8	5 267 633,474	5 229 153,379	0.024
9	5 267 570,723	5 229 181,793	0.025
10	5 267 574,494	5 229 274,422	0.036
11	5 267 578,759	5 229 307,481	0.032
12	5 267 581,164	5 229 355,400	0.017
13	5 267 584,092	5 229 433,320	0.018
14	5 267 548,899	5 229 426,921	0.029
15	5 267 541,489	5 229 412,512	0.042
16	5 267 548,899	5 229 400,260	0.028
17	5 267 527,368	5 229 213,586	0.010
18	5 267 483,520	5 229 205,204	0.002
19	5 267 444,993	5 229 178,902	0.005
20	5 267 424,128	5 229 224,300	0.002
21	5 267 407,065	5 229 240,296	0.031



## Adjusted Coordinates

Adjustment performed in YCK-2000

Number of Points : 1

Number of Constrained Points : 21

Назва пункту	Координати		похибка
	X	Y	
1	5 277 342,922	6 617 170,505	0.020
2	5 277 305,070	6 617 000,617	0.040
3	5 277 302,384	6 618 988,560	0.046
4	5 277 429,568	6 617 083,892	0.008
5	5 277 477,023	6 616 967,629	0.025
6	5 277 547,807	6 617 027,227	0.048
7	5 277 562,468	6 617 039,571	0.038
8	5 277 594,001	6 617 080,701	0.024
9	5 277 532,191	6 617 111,124	0.025
10	5 277 538,947	6 617 203,592	0.036
11	5 277 544,276	6 617 236,500	0.032
12	5 277 548,225	6 617 284,321	0.017
13	5 277 553,663	6 617 362,113	0.018
14	5 277 518,279	6 617 356,851	0.029
15	5 277 510,407	6 617 342,686	0.042
16	5 277 517,420	6 617 330,202	0.028
17	5 277 489,879	6 617 144,301	0.010
18	5 277 445,778	6 617 137,335	0.002
19	5 277 406,420	6 617 112,286	0.005
20	5 277 387,026	6 617 158,337	0.007
21	5 277 370,486	6 617 174,876	0.031

Сертифікований інженер-геодезист



Д.О. Комар

### Схема розташування пунктів ДГМ у районі виконання робіт



Умовні позначення:

▲ NKPL - базова станція NKPL (м. Нікополь)

▲ Палац - контрольний пункт триангуляції ДГМ

Сертифікований інженер-геодезист



Д.О. Комар



# Відомість про обчислення площі території природно-заповідного фонду

Комплексна пам'ятка природи місцевого значення «Нікопольські заплави» на території  
Червоногригорівської селищної ради Нікопольського району Дніпропетровської області

Загальна площа : 3.7000 га  
Периметр : 1402.015 м  
m= 15.09 м2 M=1:2453

## Каталог координат кутів зовнішніх меж території природно-заповідного фонду в системі координат СК-63

Номер точки	Внутрішні кути	Дирекційні кути	Відстань (м)	координати	
				x	y
1	111 34,20			5267379.659	5229235.040
2	179 59,72	259 17,20	174,038	5267347.306	5229064.036
3	40 35,43	259 17,48	12,351	5267345.011	5229051.900
4	284 39,02	38 42,05	158,929	5267469.042	5229151.271
5	72 6,42	294 3,05	125,564	5267520.215	5229036.608
6	180 0,02	41 56,63	92,522	5267589.033	5229098.450
7	167 34,35	41 56,62	19,164	5267603.287	5229111.259
8	78 43,95	54 22,27	51,820	5267633.474	5229153.379
9	247 58,20	155 38,32	68,884	5267570.723	5229181.793
10	185 1,20	87 40,12	92,706	5267574.494	5229274.422
11	175 31,32	82 38,93	33,333	5267578.759	5229307.481
12	179 16,73	87 7,60	47,973	5267581.164	5229355.400
13	77 32,57	87 50,88	77,975	5267584.092	5229433.320
14	127 31,22	190 18,32	35,770	5267548.899	5229426.921
15	121 37,17	242 47,10	16,203	5267541.489	5229412.512
16	217 44,70	301 9,93	14,319	5267548.899	5229400.260
17	252 35,80	263 25,23	187,912	5267527.368	5229213.586
18	156 30,07	190 49,33	44,642	5267483.620	5229205.204
19	279 38,25	214 19,25	46,649	5267444.993	5229178.902
20	157 50,10	114 41,02	49,963	5267424.128	5229224.300
21	125 59,33	136 50,92	23,388	5267407.065	5229240.236
1		190 51,38	27,905	5267379.659	5229235.040



**Каталог координат кутів зовнішніх меж території природно-заповідного фонду  
в системі координат УСК-2000**

Номер точки	Внутрішні кути	Дирекційні кути	Відстань (м)	координати	
				x	y
1	111 34,28	257 26,37	174.050	5277342.922	6617170.505
2	179 59,90	257 26,47	12.353	5277305.070	6617000.617
3	40 35,23	36 51,22	158.946	5277302.384	6616988.560
4	284 39,00	292 12,23	125.575	5277429.568	6617083.892
5	72 6,45	40 5,78	92.533	5277477.023	6616967.629
6	180 0,02	40 5,77	19.166	5277547.807	6617027.227
7	167 34,33	52 31,43	51.827	5277562.468	6617039.571
8	78 43,82	153 47,62	68.891	5277594.001	6617080.701
9	247 58,33	85 49,27	92.714	5277532.191	6617111.124
10	185 1,18	80 48,10	33.337	5277538.947	6617203.592
11	175 31,33	85 16,75	47.984	5277544.276	6617236.500
12	179 16,68	88 0,08	77.982	5277548.225	6617284.321
13	77 32,57	188 27,52	35.773	5277553.663	6617362.113
14	127 31,27	240 56,25	16.205	5277518.279	6617356.851
15	121 38,72	299 19,53	14.319	5277510.407	6617342.686
16	217 45,15	261 34,38	187.930	5277517.420	6617330.202
17	252 35,82	188 58,57	44.648	5277489.879	6617144.301
18	156 30,10	212 28,45	46.653	5277445.778	6617137.335
19	279 38,18	112 50,28	49.968	5277406.420	6617112.286
20	157 50,18	135 0,10	23.390	5277387.026	6617158.337
21	125 59,47	189 0,65	27.908	5277370.486	6617174.876
1				5277342.922	6617170.505

Сертифікований інженер-геодезист



Д.О. Комар

**АКТ**  
**перенесення в натуру (на місцевість) меж території**  
**природно-заповідного фонду та іншого природоохоронного призначення**

м. Дніпро

«    »                    201\_р.

Ми, що нижче підписалися:

1. *Інженер-геодезист ТОВ «ПРОМТЕХ ПРОЕКТ ЕНД СЕРВІС» Комар Д.О.*
2. *Директор ДЕПАРТАМЕНТУ ЕКОЛОГІЇ ТА ПРИРОДНИХ РЕСУРСІВ ДНІПРОПЕТРОВСЬКОЇ ОБЛАСНОЇ ДЕРЖАВНОЇ АДМІНІСТРАЦІЇ Стрілець Р.О.*
3. *Директор ДЕРЖАВНОГО ПІДПРИЄМСТВА «МАРГАНЕЦЬКЕ ЛІСОВЕ ГОСПОДАРСТВО» Кравченко О.О.*

склали даний акт про таке:

1. Межі території природно-заповідного фонду та іншого природоохоронного призначення - комплексної пам'ятки природи місцевого значення «Нікопольські заплави» площею 3,7000 га на території Червоногригорівської селищної ради Нікопольського району Дніпропетровської області - перенесені в натуру із встановленням межових знаків.
2. Замовник претензій щодо меж та конфігурації території не має.
3. Власниками/користувачами суміжних земельних ділянок претензій до існуючих меж не заявлено.
4. Цей акт складено у трьох примірниках (один - замовнику, другий – виконавцю, третій - Державному фонду документації із землеустрою).

Сертифікований інженер-геодезист

Д.О. Комар

Директор ДЕПАРТАМЕНТУ ЕКОЛОГІЇ  
ТА ПРИРОДНИХ РЕСУРСІВ ДНІПРОПЕТРОВСЬКОЇ  
ОБЛАСНОЇ ДЕРЖАВНОЇ АДМІНІСТРАЦІЇ

Р.О. Стрілець

Директор ДЕРЖАВНОГО ПІДПРИЄМСТВА  
«МАРГАНЕЦЬКЕ ЛІСОВЕ ГОСПОДАРСТВО»

О.О. Кравченко



# А К Т

## приймання-передачі межових знаків на зберігання

м. Дніпро

« \_\_\_\_\_ » \_\_\_\_\_ 201\_ р.

Ми, що нижче підписалися:

1. Інженер-геодезист ТОВ «ПРОМТЕХ ПРОЕКТ ЕНД СЕРВІС» Комар Д.О.
2. Директор ДЕПАРТАМЕНТУ ЕКОЛОГІЇ ТА ПРИРОДНИХ РЕСУРСІВ ДНІПРОПЕТРОВСЬКОЇ ОБЛАСНОЇ ДЕРЖАВНОЇ АДМІНІСТРАЦІЇ Стрілець Р.О.
3. Директор ДЕРЖАВНОГО ПІДПРИЄМСТВА «МАРГАНЕЦЬКЕ ЛІСОВЕ ГОСПОДАРСТВО» Кравченко О.О.

склали цей акт про таке:

1. Межі території природно-заповідного фонду та іншого природоохоронного призначення комплексної пам'ятки природи місцевого значення «Нікопольські заплави» площею 3,7000 га на території Червоногригорівської селищної ради Нікопольського району Дніпропетровської області закріплені в натурі (на місцевості) межовими знаками у кількості 21 шт., список яких додається. Схема прив'язки межових знаків до об'єктів і контурів місцевості/абриси (кроки) додається(ються).

2. Власник/користувач земельної ділянки претензій щодо меж та конфігурації земельної ділянки не має.

3. Власниками/користувачами суміжних земельних ділянок претензій до існуючих меж не заявлено.

4. Межові знаки пред'явлені та передані \_\_\_\_\_ який про адміністративну відповідальність за знищення межових знаків згідно з пунктом "е" частини першої статті 211 Земельного кодексу України та статті 56 Кодексу України про адміністративні правопорушення ознайомлений.

5. Цей акт складений у трьох примірниках, один з яких додається до відповідної документації із землеустрою, другий передається виконавцю робіт, інший(і) - власнику/користувачу земельної ділянки.

Сертифікований інженер-геодезист



Д.О. Комар

Директор ДЕПАРТАМЕНТУ ЕКОЛОГІЇ  
ТА ПРИРОДНИХ РЕСУРСІВ ДНІПРОПЕТРОВСЬКОЇ  
ОБЛАСНОЇ ДЕРЖАВНОЇ АДМІНІСТРАЦІЇ

Р.О. Стрілець

Директор ДЕРЖАВНОГО ПІДПРИЄМСТВА  
«МАРГАНЕЦЬКЕ ЛІСОВЕ ГОСПОДАРСТВО»

О.О. Кравченко

## Список межових знаків, переданих на зберігання

Комплексна пам'ятка природи місцевого значення «Нікопольські заплави» на території  
Червоногригорівської селищної ради Нікопольського району Дніпропетровської області

№ з/п	Номер знака	Опис межового знаку
1	201...-001-00001	Межовий знак Третього виду (дерев'яний стовп) розташований на Пд від геом. центру ділянки
2	201...-001-00002	Межовий знак Третього виду (дерев'яний стовп) розташований на Пд-Зх від геом. центру ділянки
3	201...-001-00003	Межовий знак Третього виду (дерев'яний стовп) розташований на Пд-Зх від геом. центру ділянки
4	201...-001-00004	Межовий знак Третього виду (дерев'яний стовп) розташований на ПдЗх-Зх від геом. центру ділянки
5	201...-001-00005	Межовий знак Третього виду (дерев'яний стовп) розташований на Зх від геом. центру ділянки
6	201...-001-00006	Межовий знак Третього виду (дерев'яний стовп) розташований на Пн-Зх від геом. центру ділянки
7	201...-001-00007	Межовий знак Третього виду (дерев'яний стовп) розташований на Пн-Зх від геом. центру ділянки
8	201...-001-00008	Межовий знак Третього виду (дерев'яний стовп) розташований на Пн-ПнЗх від геом. центру ділянки
9	201...-001-00009	Межовий знак Третього виду (дерев'яний стовп) розташований на Пн-ПнЗх від геом. центру ділянки
10	201...-001-00010	Межовий знак Третього виду (дерев'яний стовп) розташований на Пн-ПнСх від геом. центру ділянки
11	201...-001-00011	Межовий знак Третього виду (дерев'яний стовп) розташований на Пн-Сх від геом. центру ділянки
12	201...-001-00012	Межовий знак Третього виду (дерев'яний стовп) розташований на Пн-Сх від геом. центру ділянки
13	201...-001-00013	Межовий знак Третього виду (дерев'яний стовп) розташований на ПнСх-Сх від геом. центру ділянки
14	201...-001-00014	Межовий знак Третього виду (дерев'яний стовп) розташований на ПнСх-Сх від геом. центру ділянки
15	201...-001-00015	Межовий знак Третього виду (дерев'яний стовп) розташований на ПнСх-Сх від геом. центру ділянки
16	201...-001-00016	Межовий знак Третього виду (дерев'яний стовп) розташований на ПнСх-Сх від геом. центру ділянки
17	201...-001-00017	Межовий знак Третього виду (дерев'яний стовп) розташований на Пн-ПнЗх від геом. центру ділянки
18	201...-001-00018	Межовий знак Третього виду (дерев'яний стовп) розташований на Зх від геом. центру ділянки
19	201...-001-00019	Межовий знак Третього виду (дерев'яний стовп) розташований на Пд-Зх від геом. центру ділянки
20	201...-001-00020	Межовий знак Третього виду (дерев'яний стовп) розташований на Пд від геом. центру ділянки
21	201...-001-00021	Межовий знак Третього виду (дерев'яний стовп) розташований на Пд від геом. центру ділянки

Здав

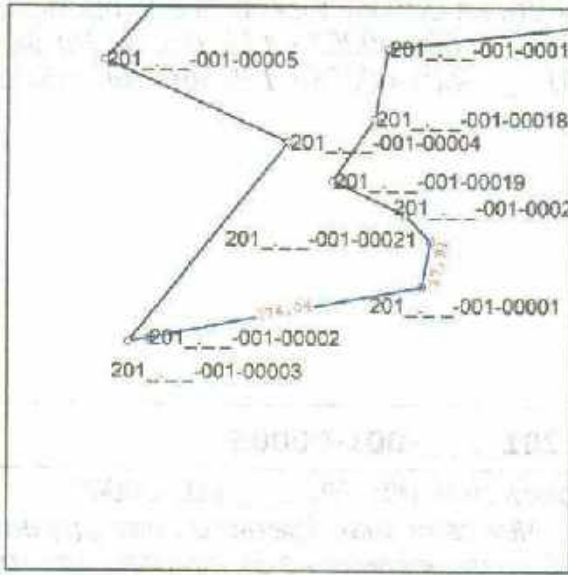


Д.О. Комар

Прийняв

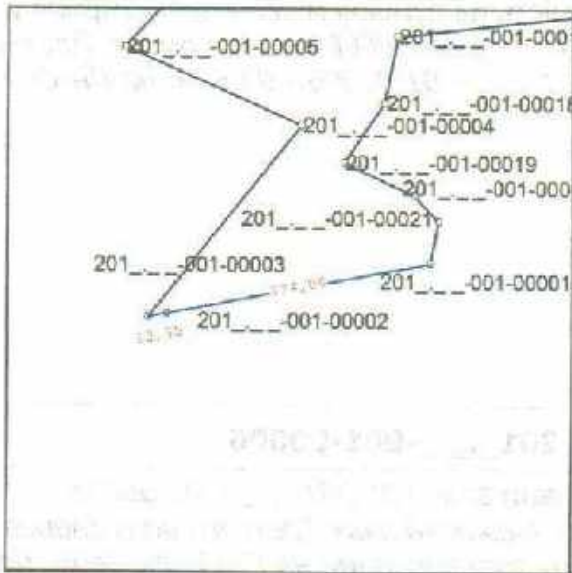
### Кроки межових знаків земельної ділянки

#### Межовий знак № 201\_\_-001-00001



Межовий знак №: 201\_\_-001-00001  
Опис: Межовий знак Третього виду (дерев'яний стовп) розташований на Пд від геом. центру ділянки  
Видимість на суміжні межові знаки(проміри):  
до 201\_\_-001-00021 - 27,91м. на Пн  
до 201\_\_-001-00002 - 174,04м. на Зх

#### Межовий знак № 201\_\_-001-00002



Межовий знак №: 201\_\_-001-00002  
Опис: Межовий знак Третього виду (дерев'яний стовп) розташований на Пд-Зх від геом. центру ділянки  
Видимість на суміжні межові знаки(проміри):  
до 201\_\_-001-00001 - 174,04м. на Сх  
до 201\_\_-001-00003 - 12,35м. на Зх

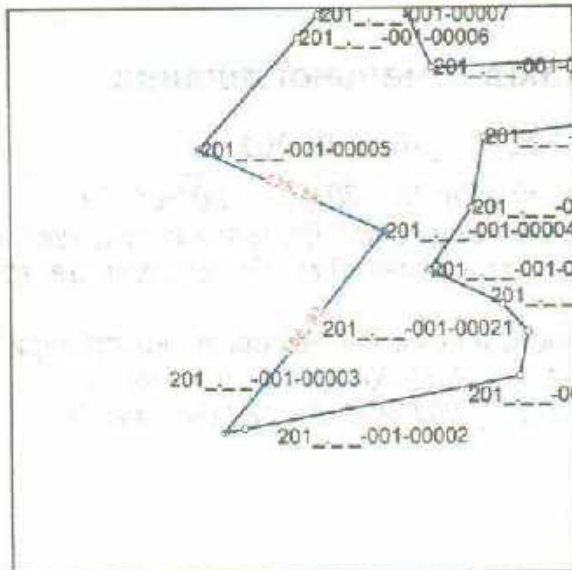
#### Межовий знак № 201\_\_-001-00003



Межовий знак №: 201\_\_-001-00003  
Опис: Межовий знак Третього виду (дерев'яний стовп) розташований на Пд-Зх від геом. центру ділянки  
Видимість на суміжні межові знаки(проміри):  
до 201\_\_-001-00002 - 12,35м. на Сх  
до 201\_\_-001-00004 - 158,93м. на Пн-Сх

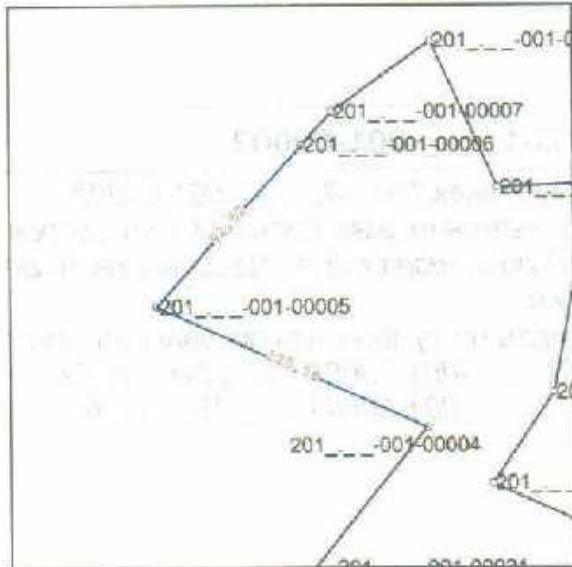


**Межовий знак № 201\_.\_\_-001-00004**



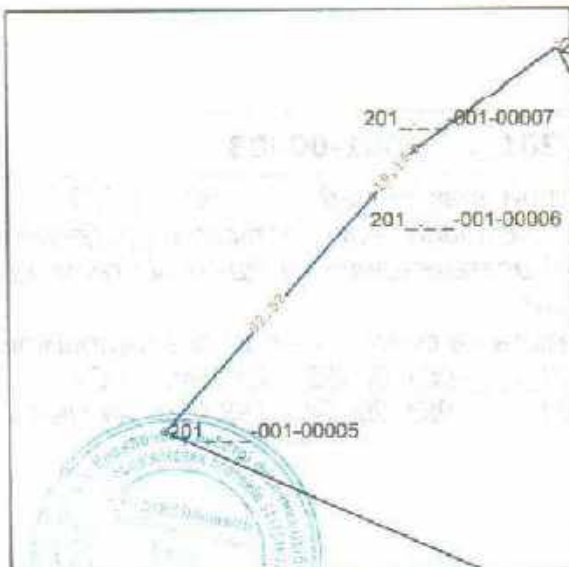
Межовий знак №: 201\_.\_\_-001-00004  
Опис: Межовий знак Третього виду (дерев'яний стовп) розташований на ПдЗх-Зх від геом. центру ділянки  
Видимість на суміжні межові знаки(проміри):  
до 201\_.\_\_-001-00003 - 158,93м. на Пд-Зх  
до 201\_.\_\_-001-00005 - 125,56м. на ПнЗх-Зх

**Межовий знак № 201\_.\_\_-001-00005**



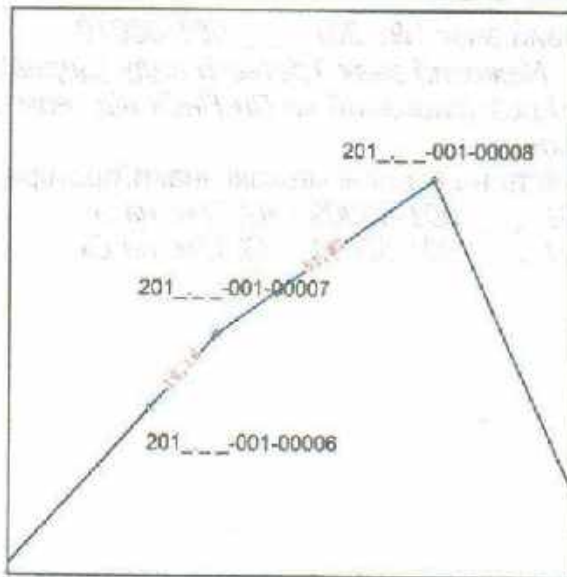
Межовий знак №: 201\_.\_\_-001-00005  
Опис: Межовий знак Третього виду (дерев'яний стовп) розташований на Зх від геом. центру ділянки  
Видимість на суміжні межові знаки(проміри):  
до 201\_.\_\_-001-00004 - 125,56м. на ПдСх-Сх  
до 201\_.\_\_-001-00006 - 92,52м. на Пн-Сх

**Межовий знак № 201\_.\_\_-001-00006**



Межовий знак №: 201\_.\_\_-001-00006  
Опис: Межовий знак Третього виду (дерев'яний стовп) розташований на Пн-Зх від геом. центру ділянки  
Видимість на суміжні межові знаки(проміри):  
до 201\_.\_\_-001-00005 - 92,52м. на Пд-Зх  
до 201\_.\_\_-001-00007 - 19,16м. на Пн-Сх

Межовий знак № 201...-001-00007



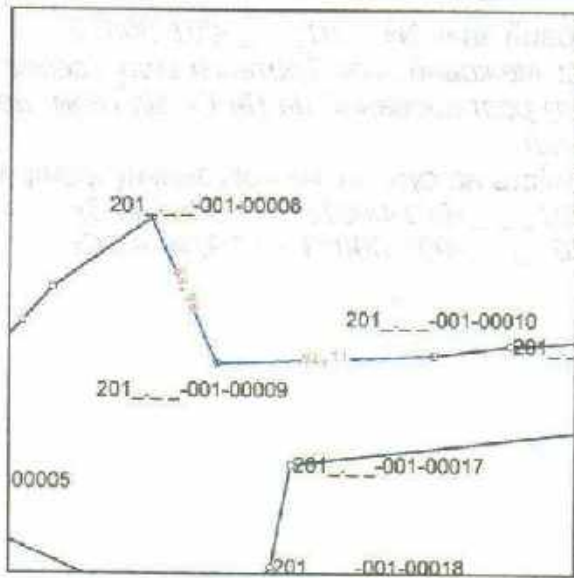
Межовий знак №: 201...-001-00007  
 Опис: Межовий знак Третього виду (дерев'яний стовп) розташований на Пн-Зх від геом. центру ділянки  
 Видимість на суміжні межові знаки(проміри):  
 до 201...-001-00006 - 19,16м. на Пд-Зх  
 до 201...-001-00008 - 51,82м. на Пн-Сх

Межовий знак № 201...-001-00008



Межовий знак №: 201...-001-00008  
 Опис: Межовий знак Третього виду (дерев'яний стовп) розташований на Пн-ПнЗх від геом. центру ділянки  
 Видимість на суміжні межові знаки(проміри):  
 до 201...-001-00007 - 51,82м. на Пд-Зх  
 до 201...-001-00009 - 68,88м. на Пд-ПдСх

Межовий знак № 201...-001-00009

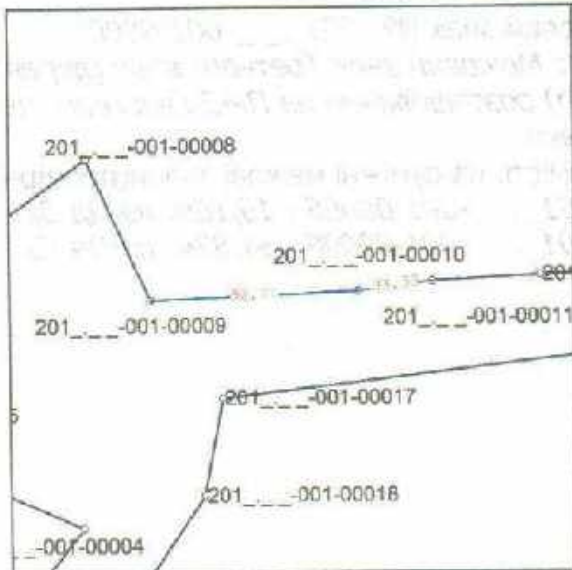


Межовий знак №: 201...-001-00009  
 Опис: Межовий знак Третього виду (дерев'яний стовп) розташований на Пн-ПнЗх від геом. центру ділянки  
 Видимість на суміжні межові знаки(проміри):  
 до 201...-001-00008 - 68,88м. на Пн-ПнЗх  
 до 201...-001-00010 - 92,71м. на Сх






Межовий знак № 201...-001-00010



Межовий знак №: 201...-001-00010  
Опис: Межовий знак Третього виду (дерев'яний стовп) розташований на Пн-ПнСх від геом. центру ділянки  
Видимість на суміжні межові знаки(проміри):  
до 201...-001-00009 - 92,71м. на Зх  
до 201...-001-00011 - 33,33м. на Сх

Межовий знак № 201...-001-00011



Межовий знак №: 201...-001-00011  
Опис: Межовий знак Третього виду (дерев'яний стовп) розташований на Пн-Сх від геом. центру ділянки  
Видимість на суміжні межові знаки(проміри):  
до 201...-001-00010 - 33,33м. на Зх  
до 201...-001-00012 - 47,98м. на Сх


Межовий знак № 201...-001-00012



Межовий знак №: 201...-001-00012  
Опис: Межовий знак Третього виду (дерев'яний стовп) розташований на Пн-Сх від геом. центру ділянки  
Видимість на суміжні межові знаки(проміри):  
до 201...-001-00011 - 47,98м. на Зх  
до 201...-001-00013 - 77,97м. на Сх




**Межовий знак № 201\_...-001-00013**



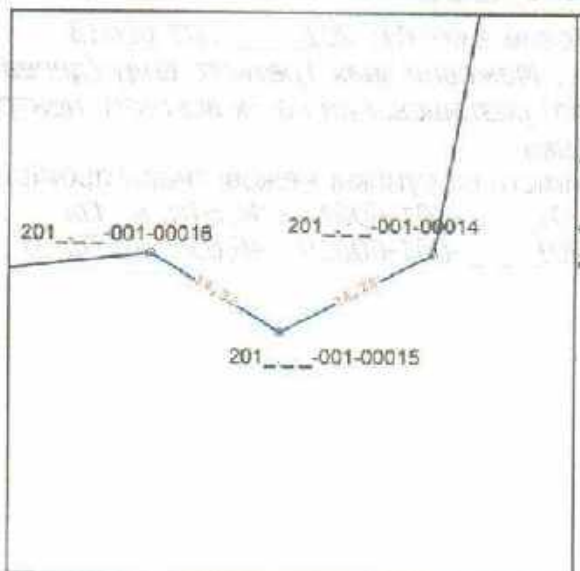
Межовий знак №: 201\_...-001-00013  
 Опис: Межовий знак Третього виду (дерев'яний стовп) розташований на ПнСх-Сх від геом. центру ділянки  
 Видимість на суміжні межові знаки(проміри):  
 до 201\_...-001-00012 - 77,97м. на Зх  
 до 201\_...-001-00014 - 35,77м. на Пд

**Межовий знак № 201\_...-001-00014**



Межовий знак №: 201\_...-001-00014  
 Опис: Межовий знак Третього виду (дерев'яний стовп) розташований на ПнСх-Сх від геом. центру ділянки  
 Видимість на суміжні межові знаки(проміри):  
 до 201\_...-001-00013 - 35,77м. на Пн  
 до 201\_...-001-00015 - 16,20м. на ПдЗх-Зх

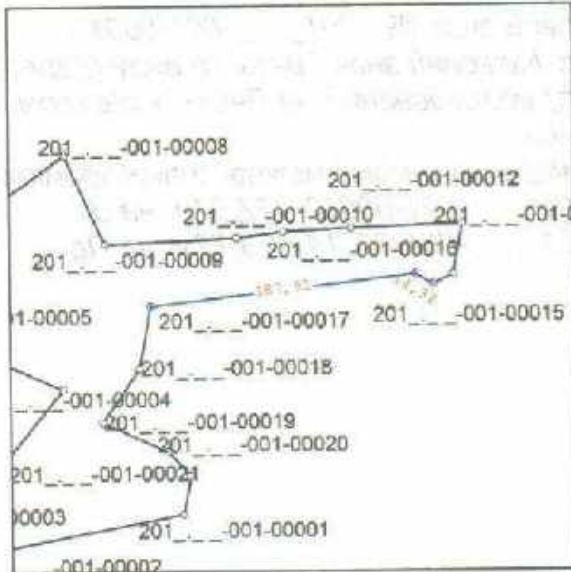
**Межовий знак № 201\_...-001-00015**



Межовий знак №: 201\_...-001-00015  
 Опис: Межовий знак Третього виду (дерев'яний стовп) розташований на ПнСх-Сх від геом. центру ділянки  
 Видимість на суміжні межові знаки(проміри):  
 до 201\_...-001-00014 - 16,20м. на ПнСх-Сх  
 до 201\_...-001-00016 - 14,32м. на ПнЗх-Зх



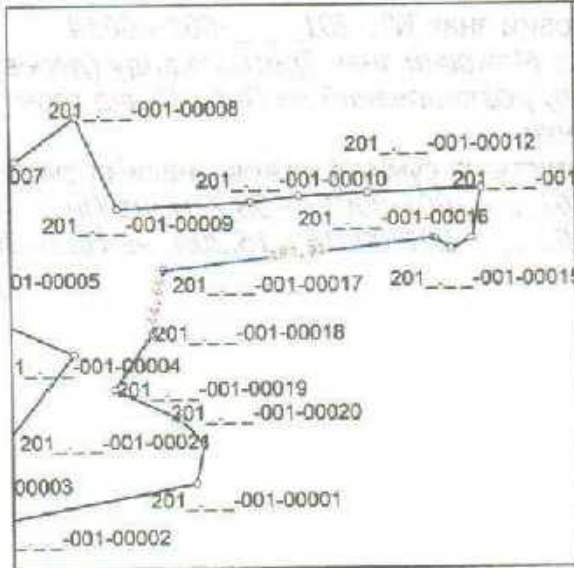
21000 Межовий знак № 201...-001-00016



Межовий знак №: 201...-001-00016  
Опис: Межовий знак Третього виду (дерев'яний стовп) розташований на ПнСх-Сх від геом. центру ділянки

Видимість на суміжні межові знаки(проміри):  
до 201...-001-00015 - 14,32м. на ПдСх-Сх  
до 201...-001-00017 - 187,91м. на Зх

21000 Межовий знак № 201...-001-00017



Межовий знак №: 201...-001-00017  
Опис: Межовий знак Третього виду (дерев'яний стовп) розташований на Пн-ПнЗх від геом. центру ділянки

Видимість на суміжні межові знаки(проміри):  
до 201...-001-00016 - 187,91м. на Сх  
до 201...-001-00018 - 44,64м. на Пд

21000 Межовий знак № 201...-001-00018



Межовий знак №: 201...-001-00018  
Опис: Межовий знак Третього виду (дерев'яний стовп) розташований на Зх від геом. центру ділянки

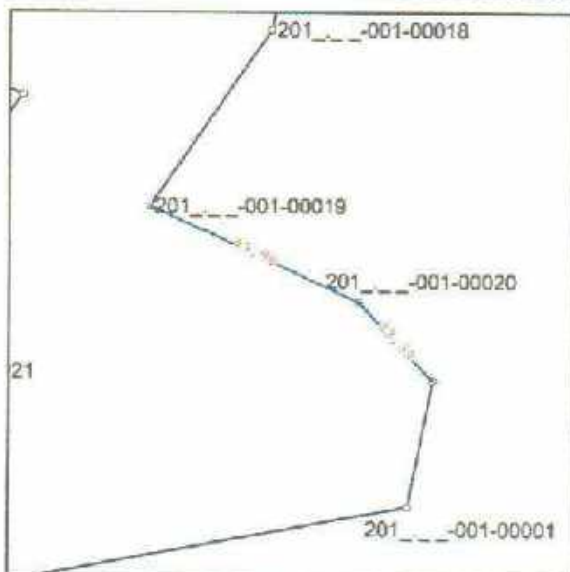
Видимість на суміжні межові знаки(проміри):  
до 201...-001-00017 - 44,64м. на Пн  
до 201...-001-00019 - 46,65м. на Пд-Зх

**Межовий знак № 201\_.\_\_-001-00019**



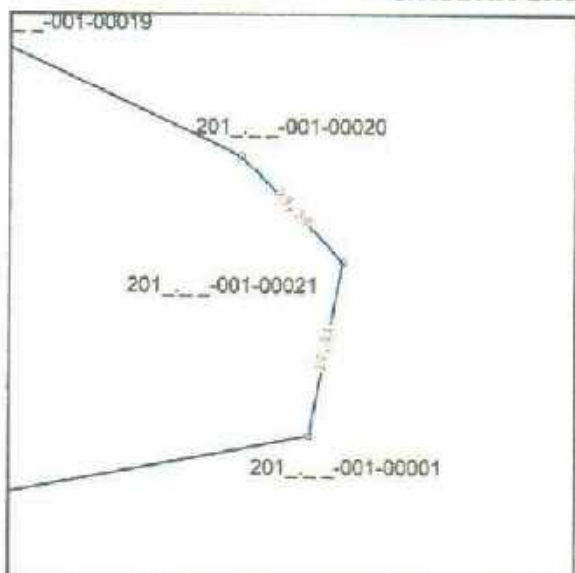
Межовий знак №: 201\_.\_\_-001-00019  
 Опис: Межовий знак Третього виду (дерев'яний стовп) розташований на Пд-Зх від геом. центру ділянки  
 Видимість на суміжні межові знаки(проміри):  
 до 201\_.\_\_-001-00018 - 46,65м. на Пн-Сх  
 до 201\_.\_\_-001-00020 - 49,96м. на ПдСх-Сх

**Межовий знак № 201\_.\_\_-001-00020**



Межовий знак №: 201\_.\_\_-001-00020  
 Опис: Межовий знак Третього виду (дерев'яний стовп) розташований на Пд від геом. центру ділянки  
 Видимість на суміжні межові знаки(проміри):  
 до 201\_.\_\_-001-00019 - 49,96м. на ПнЗх-Зх  
 до 201\_.\_\_-001-00021 - 23,39м. на Пд-Сх

**Межовий знак № 201\_.\_\_-001-00021**

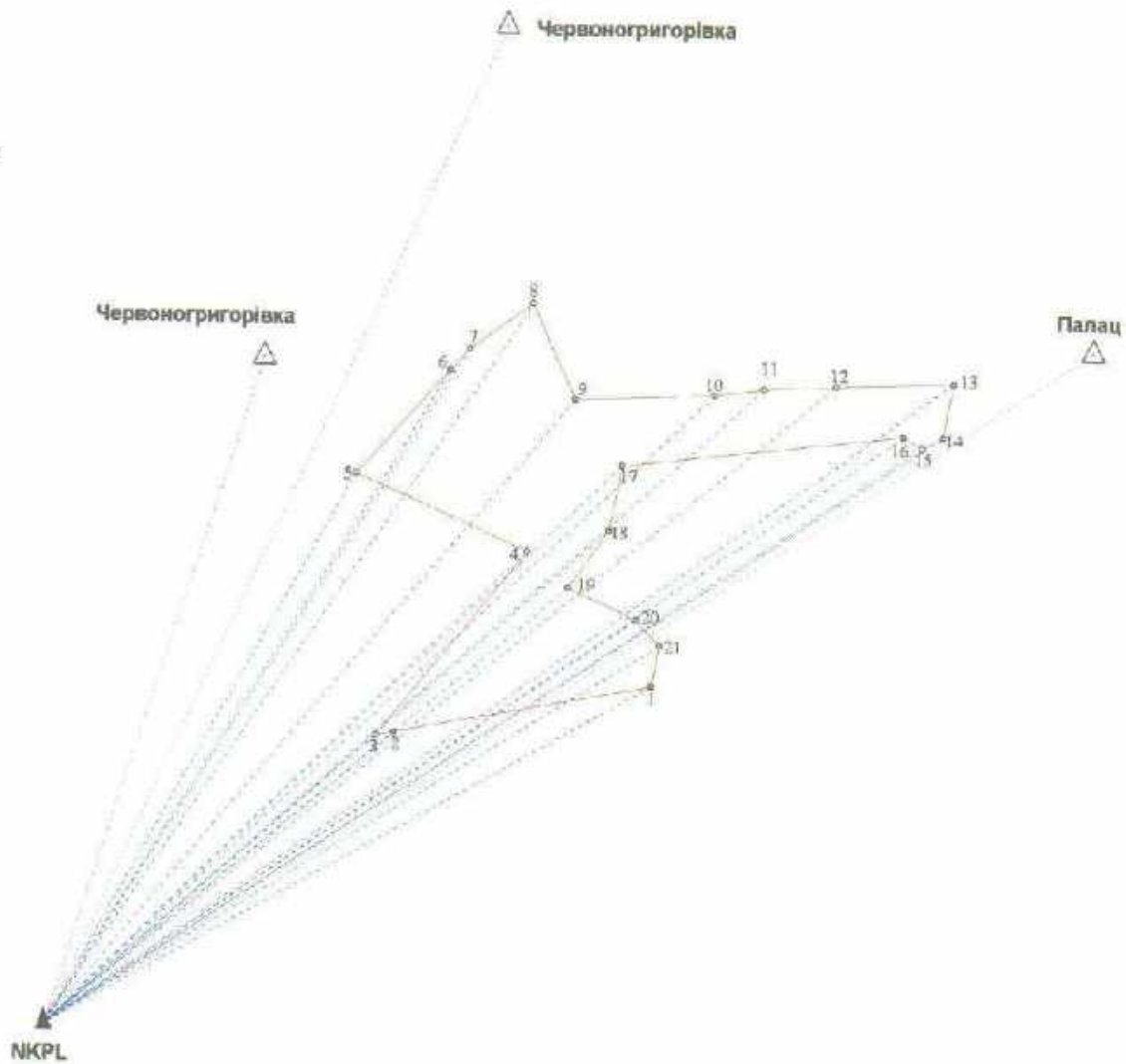
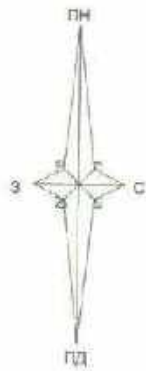


Межовий знак №: 201\_.\_\_-001-00021  
 Опис: Межовий знак Третього виду (дерев'яний стовп) розташований на Пд від геом. центру ділянки  
 Видимість на суміжні межові знаки(проміри):  
 до 201\_.\_\_-001-00020 - 23,39м. на Пн-Зх  
 до 201\_.\_\_-001-00001 - 27,91м. на Пд

Сертифікований інженер-геодезист:



Д.О. Комар



**УМОВНІ ПОЗНАЧЕННЯ**

- ▲ - базава станція НКРЛ (м. Нікополь)
- △ - контрольний пункт триангуляції ДГМ
- межа території природно-заповідного фонду та іншого природоохоронного призначення
- — — — — - вимірні напрямки
- — — — — - напрямок виносу
- \*12 - номер точки виносу



Директор	Євдокименко А.М.	Проект землеустрою щодо організації і встановлення меж території природно-заповідного фонду та іншого природоохоронного призначення
Склад	Комар Д.О.	Комплексна пам'ятка природи місцевого значення «Нікопольські заплавля»
		на території Червоногригорівської селищної ради Нікопольського району Дніпропетровської області
		Креслення перенесення в натуру (на місцевість) меж території природно-заповідного фонду та іншого природоохоронного призначення
		М 1:5 000
		ТОВ "ПРОМТЕХ ПРОЕКТ ЕНД СЕРВІС" 2018



Стадія	Лист	Листів
II	I	I

### Дані щодо прив'язки поворотних точок меж території природно-заповідного фонду до геодезичних пунктів ДГМ України

№ з/п	Індекс з БГД	Назва пункту	Клас пункту
1	L360522600	Червоногригорівка	1
2	L360540100	Червоногригорівка	4
3	L360542800	Палац	4

Пункт ДГМ	Поворотні точки	dN(м)	dE(м)	Довжина лінії (м)	Обрах. точність (м)
Червоногригорівка	1	-1099.54	2903.90	3105.10	0.015
Червоногригорівка	2	-1131.90	2732.89	2958.03	0.014
Червоногригорівка	3	-1134.19	2720.76	2947.70	0.015
Червоногригорівка	4	-1010.16	2820.13	2995.59	0.013
Червоногригорівка	5	-958.99	2705.47	2870.40	0.016
Червоногригорівка	6	-890.17	2767.31	2906.96	0.017
Червоногригорівка	7	-875.92	2780.12	2914.84	0.013
Червоногригорівка	8	-845.73	2822.24	2946.23	0.015
Червоногригорівка	9	-908.48	2850.65	2991.92	0.017
Червоногригорівка	10	-904.71	2843.28	3079.19	0.015
Червоногригорівка	11	-900.44	2976.34	3109.57	0.017
Червоногригорівка	12	-898.04	3024.26	3154.78	0.017
Червоногригорівка	13	-895.11	3102.18	3228.74	0.014
Червоногригорівка	14	-930.30	3085.78	3232.54	0.018
Червоногригорівка	15	-937.71	3081.37	3220.89	0.015
Червоногригорівка	16	-930.30	3069.12	3207.02	0.013
Червоногригорівка	17	-951.84	2882.44	3035.54	0.015
Червоногригорівка	18	-995.68	2874.08	3041.65	0.014
Червоногригорівка	19	-1034.21	2847.76	3029.74	0.014
Червоногригорівка	20	-1055.08	2893.16	3079.54	0.014
Червоногригорівка	21	-1072.14	2909.15	3100.43	0.012

Пункт ДГМ	Поворотні точки	dN(м)	dE(м)	Довжина лінії (м)	Обрах. точність (м)
Червоногригорівка	1	-5647.93	-140.59	5649.69	0.016
Червоногригорівка	2	-5680.28	-311.60	5688.83	0.016
Червоногригорівка	3	-5682.58	-323.73	5691.80	0.015
Червоногригорівка	4	-5558.54	-224.36	5563.08	0.015
Червоногригорівка	5	-5507.37	-339.02	5517.81	0.016
Червоногригорівка	6	-5438.55	-277.18	5445.62	0.016
Червоногригорівка	7	-5424.30	-264.37	5430.75	0.015
Червоногригорівка	8	-5394.11	-222.25	5398.70	0.015
Червоногригорівка	9	-5456.86	-193.84	5460.32	0.015
Червоногригорівка	10	-5453.08	-101.21	5454.04	0.015



Червоногригорівка	11	-5448.83	-68.15	5449.26	0.016
Червоногригорівка	12	-5446.42	-20.23	5446.47	0.016
Червоногригорівка	13	-5443.49	57.68	5443.81	0.015
Червоногригорівка	14	-5478.69	51.28	5478.94	0.018
Червоногригорівка	15	-5486.10	36.87	5486.23	0.015
Червоногригорівка	16	-5478.69	24.62	5478.75	0.014
Червоногригорівка	17	-5500.22	-162.04	5502.62	0.016
Червоногригорівка	18	-5544.07	-170.43	5546.70	0.016
Червоногригорівка	19	-5582.59	-196.73	5586.07	0.017
Червоногригорівка	20	-5603.46	-151.33	5605.51	0.016
Червоногригорівка	21	-5620.52	-135.33	5622.16	0.015

Пункт ДГМ	Поворотні точки	dN(м)	dE(м)	Довжина півії (м)	Обрах. точність (м)
Палац	1	-1787.70	-5342.57	5633.74	0.016
Палац	2	-1820.05	-5513.57	5806.22	0.013
Палац	3	-1822.35	-5525.71	5818.46	0.015
Палац	4	-1698.32	-5426.34	5685.91	0.014
Палац	5	-1647.14	-5541.00	5780.65	0.013
Палац	6	-1578.33	-5479.16	5701.97	0.017
Палац	7	-1564.07	-5468.35	5685.72	0.011
Палац	8	-1533.89	-5424.23	5636.95	0.014
Палац	9	-1596.64	-5395.81	5627.09	0.016
Палац	10	-1592.87	-5303.18	5537.25	0.015
Палац	11	-1568.60	-5270.12	5504.36	0.016
Палац	12	-1588.19	-5222.21	5457.80	0.016
Палац	13	-1583.27	-5144.29	5382.43	0.014
Палац	14	-1618.46	-5150.68	5398.99	0.017
Палац	15	-1625.87	-5165.09	5414.96	0.014
Палац	16	-1618.46	-5177.35	5424.43	0.014
Палац	17	-1639.99	-5364.02	5609.14	0.014
Палац	18	-1683.84	-5372.40	5630.11	0.013
Палац	19	-1722.37	-5398.70	5666.81	0.012
Палац	20	-1743.23	-5353.31	5630.00	0.013
Палац	21	-1780.29	-5337.31	5620.11	0.012

Сертифікований інженер-геодезист



Д.О. Комар

ДОГОВІР № 18

про надання послуги

м. Дніпро

«05» 07 2018 року

Департамент екології та природних ресурсів Дніпропетровської обласної державної адміністрації, в особі заступника директора департаменту – начальника управління інвестиційної політики, екологічних програм та оцінки впливу на довкілля Латиш Наталії Сергіївни, яка діє на підставі довіреності № 3-1751/0/261-18 від 12.03.2018 (далі – Замовник), з однієї сторони, і Товариство з обмеженою відповідальністю «ПРОМТЕХ ПРОЕКТ ЕНД СЕРВІС» в особі Євдокименко Антоніни Миколаївни, що діє на підставі Статуту (далі – Виконавець), з іншої сторони, разом - Сторони, уклали цей договір про таке (далі - Договір):

**I. Предмет договору**

1.1. Виконавець зобов'язується у 2018 році надати наступну послугу: *архітектурні, інженерні та геодезичні послуги, код 71250000-5, класифікатора ДК 021:2015* (Встановлення меж території природно-заповідного фонду Дніпропетровської області).

1.2. Етапи та строки надання послуги визначаються погодженим сторонами календарним планом надання послуги (додаток 1).

1.2. Обсяги закупівлі послуги можуть бути зменшені залежно від реального фінансування видатків.

1.3. Виконавець повинен налати Замовнику послугу, якість яких відповідає умовам, що звичайно ставляться до такого роду послуг, державним стандартам та технічному завданню (додаток 2).

**II. Вартість послуг і порядок її обчислення**

2.1. Загальна вартість наданої послуги (ціна договору) за цим договором становить 2 900 000 гривень 00 коп, (Два мільйона дев'ятест тисяч грн 00 коп.), у тому числі ПДВ – 483 333 грн 32 коп.

Загальна вартість послуги визначається згідно з протоколом погодження договірної ціни наданої послуги (додаток 5), що складається на підставі погодженого сторонами зведеного кошторису- розрахунку наданих послуг (додаток 3). Ціна цього Договору може бути зменшена за взаємною згодою Сторін та у випадках передбачених статтею 36 Закону України "Про публічні закупівлі" шляхом підписання додаткової угоди до Договору.

2.2. Розрахунки за цим Договором здійснюються в національній валюті України шляхом перерахування безготівкових коштів на поточний рахунок Виконавця.

2.3. Оплата здійснюється окремо за кожний проект землеустрою з організації та встановлення меж об'єктів природно-заповідного фонду місцевого значення із встановленням меж в натуру (на місцевість) територій та об'єктів природо-заповідного фонду на землях лісгосподарського призначення, по факту наданої послуги. До рахунка на оплату послуги Виконавця додаються:

- акт приймання-передачі здійснення послуги;
- інші документи, передбачені умовами цього Договору та нормами чинного законодавства України.

2.4. Замовник здійснює розрахунки за цим Договором при наявності:

2.4.1. Затвердженого кошторису на відповідний рік.

2.4.2. Наявності реального фінансування (наявності грошових підкріплень в органах Державної казначейської служби України та відсутності обмежень видатків по незахищеним статтям з боку Державної казначейської служби України).

2.4.3. Затвердженого проекту землеустрою з організації та встановлення меж об'єктів природно-заповідного фонду місцевого значення із встановленням меж в натуру (на місцевість) територій та об'єктів природо-заповідного фонду на землях лісгосподарського призначення відповідно до повноважень, визначених статтями 186<sup>1</sup> Земельного Кодексу України та 47 Закону України "Про землеустрій".

2.4.4. Висновків державної експертизи землепорядної документації (стаття 8 Закону України "Про державну експертизу землепорядної документації").





2.5. Сторони дійшли згоди, що в разі невиконання Замовником зобов'язання щодо проведення розрахунків за цим Договором внаслідок відсутності кошторису на відповідний рік, реального фінансування (відсутності грошових підкріплень в органах Державної казначейської служби України та наявності обмежень видачків по незахищеним статтям з боку Державної казначейської служби України), тощо, Замовник не несе відповідальності, а Виконавець не має права на стягнення неустойки, відсотків, інфляційних втрат, а також на відшкодування будь-яких інших витрат, пов'язаних з невиконанням або несвочасним виконанням Замовником зобов'язань щодо проведення розрахунків за цим Договором. При цьому, Замовник зобов'язується у найкоротший час з моменту затвердження кошторису на відповідний рік, відновлення фінансування, тощо, здійснити розрахунки за надану Виконавцем послугу.

### III. Порядок приймання і передачі послуги

3.1. Приймання наданої послуги за цим договором оформляється актом приймання-передачі послуги (далі - акт), акт підписується уповноваженими представниками сторін.

3.2. По завершенню виконання наданих послуги, протягом 3-х робочих днів Виконавець готує акт і надас його Замовнику; Замовник протягом 3-х робочих днів перевіряє достовірність акту в частині наданої послуги, підписує його в межах цього строку.

3.3. У разі виявлення недоліків у наданій Виконавцем послугі з вини Виконавця Замовник письмово повідомляє Виконавця про такі недоліки з мотивованими запереченнями проти його підписання.

Усунення недоліків здійснюється Виконавцем за власний рахунок протягом десяти робочих днів, якщо інший строк не погоджений сторонами.

У випадку повторної відмови Замовника від підписання акту з причини наявності недоліків у наданій послугі або виявлення інших недоліків, Замовник має право:

- або вимагати повторного усунення таких недоліків в зазначений Замовником строк;
- або відмовитись від Договору у односторонньому порядку на підставі ст. 907 Цивільного кодексу України.

3.4. Після усунення Виконавцем недоліків, уповноваженими представниками відповідно до п.3.1 підписується акт приймання-передачі послуги, на підставі якого Замовником здійснюється оплата Виконавцю у відповідності до умов розділу 2 цього Договору.

### IV. Строк надання послуги.

4.1. Надання послуги, передбачених п. 1.1. цього Договору, здійснюється поетапно, відповідно до Календарного плану надання послуг (Додаток № 1 до цього Договору).

4.2. Строк надання послуги, передбачених п. 1.1. цього Договору, становить до 20.12.2018.

4.3. Місце надання послуги – м. Дніпро вул. Лабораторна, 69.

4.4. Виконавець має право виконати роботи достроково. Оплата у цьому разі проводиться у погоджений сторонами строк.

4.5. У випадку невиконання надання послуги в строк, відповідно до календарного плану, не з вини виконавця, продовжити термін надання послуги на період погодження.

### V. Відповідальність сторін

5.1. За невиконання чи неналежає виконання зобов'язань за договором сторони несуть відповідальність згідно із законодавством та цим договором.

5.2. Сторона, яка порушила зобов'язання, звільняється від відповідальності за порушення зобов'язання, якщо вона доведе, що це порушення сталося не з її вини.

### VI. Припинення дії договору

6.1. Припинення (розірвання) договору можливе у випадках прямо передбачених цим Договором та чинним законодавством України.

### VII. Порядок вирішення спорів

7.1. Усі спори, пов'язані з виконанням цього договору, вирішуються шляхом переговорів між представниками, зазначеними у п.3.1 цього Договору.



У разі недосягнення згоди спір вирішується в судовому порядку відповідно до законодавства.

Відповідає оригіналу

### VIII. Строк дії договору та інші умови

- 8.1. Договір набирає чинності з моменту його підписання і діє до 31.12.2018, але у будь-якому випадку до повного виконання сторонами передбачених ним зобов'язань.
- 8.2. Зміни у Договір можуть бути внесені за взаємною згодою сторін, що оформляється додатковою угодою до цього договору.
- 8.3. Зміни і доповнення, додаткові угоди до цього Договору укладаються у письмовій формі та підписуються сторонами або уповноваженими на те їх представниками і є його невід'ємними частинами.
- 8.4. Усі правовідносини, що виникають у зв'язку з виконанням умов Договору і не врегульовані ним, регламентуються згідно із законодавством.
- 8.5. Договір складено у двох примірниках, кожен з яких має однакову юридичну силу.

### IX. Додаткові умови

9.1. Замовник не є платником податку на прибуток. Виконавець є платником податку на додану вартість.

### X. Додатки до договору

- 10.1. Невід'ємною частиною цього Договору є:
  - Додаток 1 Календарний план
  - Додаток 2 Технічне завдання
  - Додаток 3 Зведений кошторис-розрахунок
  - Додаток 4 Зведений кошторис-розрахунок по кожному об'єкту природо-заповідного фонду
  - Додаток 5 Протокол погодження договірної ціни

### XI. МІСЦЕЗНАХОДЖЕННЯ ТА БАНКІВСЬКІ РЕКВІЗИТИ СТОРІН

#### Замовник

Департамент екології та природних ресурсів  
 Дніпропетровської обласної державної адміністрації  
 Код ЄДРПОУ: 38752461  
 49000, Дніпропетровська область,  
 м. Дніпро, вул. Лабораторна, буд. 69  
 р/р  
 в ГУ ДКСУ в Дніпропетровській області  
 МФО 805012

#### Учасник

Товариство з обмеженою відповідальністю  
 «ПРОМТЕХ ПРОЕКТ ЕНД СЕРВІС»  
 Код ЄДРПОУ 41425139  
 01054, м. Київ, вул. Гоголівська, 22/24,  
 офіс 607  
 р/р 26009054331081  
 в ПАТ КБ «Приватбанк»  
 МФО 328704

Завданням директора департаменту – начальник  
 управління з питань екологічної політики, екологічних  
 програм та впливу на довкілля

Директор



Н.С. ЛАТИШ



А.М. ЄВДОКИМЕНКО



Додаткова угода №1  
до договору № 38 від 05.07.2018 року

м. Дніпро

«14» 10 2018 року

Департамент екології та природних ресурсів Дніпропетровської обласної державної адміністрації в особі заступника директора департаменту – начальника управління інвестиційної політики, екологічних програм та оцінки впливу на довкілля Латіш Наталії Сергіївни, що діє на підставі довіреності № 3-1751/0/261-18 від 12.03.2018 (далі – Замовник), з однієї сторони та Товариство з обмеженою відповідальністю «ПРОМТЕХ ПРОЕКТ ЕНД СЕРВІС» в особі директора – Євдокименко Антоніни Миколаївни, що діє на підставі Статуту (далі - Виконавець), з іншої сторони, разом - Сторони, уклали що додаткову угоду до Договору про наступне:

1. Пункт 2.4.3. Розділ II Договору № 38 від 05.07.2018 року викласти в наступній редакції:

2.4.3. Затвердженого проекту землеустрою з організації та встановлення меж об'єктів природно-заповідного фонду місцевого значення із встановленням меж в натуру (на місцевість) територій та об'єктів природно-заповідного фонду на землях лісогосподарського призначення відповідно до повноважень, визначених статтями 186, 186<sup>1</sup> Земельного Кодексу України та 47 Закону України "Про землеустрій".

2. Сторони дійшли згоди та вирішили Додаток 2 до Договору № 38 від 05.07.2018 року змінити та викласти в новій редакції (додається).

3. Інші умови Договору № 38 від 05.07.2018 року залишаються без змін та Сторони підтверджують по них свої зобов'язання.

4. Ця додаткова угода набирає чинності з моменту її підписання та становить невід'ємну частину Договору № 38 від 05.07.2018 року.

5. Дана додаткова угода викладена в двох автентичних примірниках на українській мові, по одному для кожної із Сторін, кожен з яких має однакову юридичну силу.

## МІСЦЕЗНАХОДЖЕННЯ ТА БАНКІВСЬКІ РЕКВІЗИТИ СТОРІН

## Замовник

Департамент екології та природних ресурсів  
Дніпропетровської обласної державної  
адміністрації;  
49000, м. Дніпро, вул. Лабораторна, 69;

ЄДРПОУ 38752461;  
р/р 35429122085797;  
ГУ ДКСУ в Дніпропетровській обл.,  
МФО 805012

Заступник директора департаменту – начальник  
управління інвестиційної політики, екологічних  
програм та оцінки впливу на довкілля

Н.С. Латіш

Н.С. Латіш

## Учасник

Товариство з обмеженою відповідальністю  
«ПРОМТЕХ ПРОЕКТ ЕНД СЕРВІС»

01054, м. Київ, вул. Гоголівська, 22/24;  
офіс 607

ЄДРПОУ 41425139;  
р/р 26009054331081 в ПАТ КБ «ПриватБанк»;  
МФО 328704

Директор

М.П.

А.М. Євдокименко



Додаткова угода № 2 до договору № 38 від 05.07.2018 року

м. Дніпро

«08» 11 2018 року

Департамент екології та природних ресурсів Дніпропетровської обласної державної адміністрації в особі заступника директора департаменту – начальника управління інвестиційної політики, екологічних програм та оцінки впливу на довкілля Латиш Наталії Сергіївни, що діє на підставі довіреності № 3-1751/0/261-18 від 12.03.2018 (далі – Замовник), з однієї сторони та Товариство з обмеженою відповідальністю «ПРОМТЕХ ПРОЕКТ ЕНД СЕРВІС» в особі директора – Євдокименко Антоніни Миколаївни, що діє на підставі Статуту (далі - Виконавець), з іншої сторони, разом - Сторони, уклали цю додаткову угоду до Договору про наступне:

1. Сторони дійшли згоди та вирішили Додаток 2 до Договору № 38 від 05.07.2018 року змінити та викласти в новій редакції (додається).
2. Сторони дійшли згоди та вирішили Додаток 4 до Договору № 38 від 05.07.2018 року змінити та викласти в новій редакції (додається).
3. Інші умови Договору № 38 від 05.07.2018 року залишаються без змін та Сторони підтверджують по них свої зобов'язання.
4. Ця додаткова угода набирає чинності з моменту її підписання та становить невід'ємну частину Договору № 38 від 05.07.2018 року.
5. Дана додаткова угода викладена в двох автентичних примірниках на українській мові, по одному для кожної із Сторін, кожен з яких має однакову юридичну силу.

МІСЦЕЗНАХОДЖЕННЯ ТА БАНКІВСЬКІ РЕКВІЗИТИ СТОРІН

Замовник

Департамент екології та природних ресурсів Дніпропетровської обласної державної адміністрації,

49000, м. Дніпро, вул. Лабораторна, 69;

ЄДРПОУ 38752461;

р/р 35429122085797;

ГУ ДКСУ в Дніпропетровській обл.,

МФО 805012

Учасник

Товариство з обмеженою відповідальністю «ПРОМТЕХ ПРОЕКТ ЕНД СЕРВІС»

01054, м. Київ, вул. Гоголівська, 22/24; офіс 607

ЄДРПОУ 41425139;

р/р 26009054331081 в ПАТ КБ «ПриватБанк»;

МФО 328704

Директор департаменту – начальник управління інвестиційної політики, екологічних програм та оцінки впливу на довкілля

М.П. [Печатка]

Н.С. Латиш



Директор

М.П. [Печатка]

А.М. Євдокименко



## ДОГОВІР № 966 про оренду обладнання

м. Київ

«10» квітня 2018 року

Приватне акціонерне товариство "Систем Солюшнс" (надалі іменується - Орендодавець), що має статус платника податку на прибуток на загальних умовах, в особі Директора Бабченка Володимира Анатолійовича, що діє на підставі Статуту товариства, з однієї сторони, та Товариство з обмеженою відповідальністю «Промтех Проект Енд Сервіс» (надалі іменується - Орендар), що має статус платника єдиного податку, в особі Директора Євдокименко Антоніни Миколаївни, що діє на підставі Статуту товариства, з іншої сторони (надалі разом іменуються - Сторони, а кожна окремо - Сторона), уклали цей Договір про оренду обладнання (надалі іменується - Договір) про таке.

### 1. ЗАГАЛЬНІ ПОЛОЖЕННЯ.

1.1. В порядку та на умовах, визначених цим Договором, Орендодавець зобов'язується передати Орендареві, а Орендар зобов'язується прийняти в тимчасове платне користування нижчевизначене обладнання (надалі іменується - обладнання) та сплачувати Орендодавцеві орендну плату і по закінченні строку оренди повернути обладнання в робочому та справному технічному стані (надалі - Послуги).

1.2. Характеристики обладнання:

1.2.1. Найменування обладнання: п'ять комплектів GNSS приймача Leica GS08plus з контролером Leica CS10 3,5G та GSM-модемом;

1.2.2. Загальна кількість обладнання: зазначається в акті приймання-передачі обладнання, який є невід'ємною частиною цього Договору;

1.2.3. Стан (якість) обладнання на момент передавання його в оренду за цим Договором: зазначається в акті передавання-приймання обладнання, який є невід'ємною частиною цього Договору;

1.2.4. Загальна вартість 1 (одного) комплекту обладнання зазначеного в підпункті 1.2.1 становить: зазначається в акті передавання-приймання обладнання, який є невід'ємною частиною цього Договору.

### 2. ПОРЯДОК ПЕРЕДАВАННЯ ОБЛАДНАННЯ В ОРЕНДУ.

2.1. Орендар отримує обладнання в оренду від Орендодавця в будь-який робочий день місяця за умови перерахування Орендарем на банківський рахунок Орендодавця попередньої оплати в розмірі, зазначеному в пунктах 4.2. цього Договору, або якщо сума залишку грошових коштів після проведення попередньої оплати та/або використаних днів оренди складає не менше ніж 1000,00 грн. (одна тисяча гривень 00 коп.).

2.2. Обладнання повинно бути передано Орендодавцем та прийнято Орендарем протягом 1 (одного) робочого дня за умови виконання пункту 2.1 цього Договору.

2.3. Передавання обладнання в оренду здійснюється уповноваженими представниками Сторін за Актом передавання-приймання за місцезнаходженням Орендодавця.

2.4. В Акті передавання-приймання обов'язково зазначаються: найменування обладнання, комплектація обладнання, вартість обладнання, серійний та/або реєстраційний номер обладнання, кількість обладнання, технічний стан обладнання.

### 3. СТРОК ОРЕНДИ.

3.1. Обладнання вважається переданим Орендареві з моменту підписання Акта передавання-приймання обладнання.

3.2. Обладнання вважається повернутим Орендодавцеві з моменту підписання Акта передавання-приймання (повернення з оренди) обладнання.

3.3. Строк оренди за цим Договором починається в день передачі обладнання та встановлюється в календарних днях як різниця між днем передавання в оренду та днем повернення з оренди обладнання за Актом передавання-приймання.

3.4. Строк оренди за цим Договором може бути більшим ніж розмір залишку грошових коштів Орендаря на банківському рахунку Орендодавця з урахуванням пункту 4.4.

### 4. ОРЕНДНА ПЛАТА, ПОРЯДОК РОЗРАХУНКІВ ТА ПРИЙМАННЯ-ПЕРЕДАЧА ЕНД НАДАНИХ ПОСЛУГ ЗА ДОГОВОРОМ.

4.1. Орендар сплачує орендну плату шляхом передоплати

Орендодавець

Згідно з оригіналом.  
Директор

Відповідає  
оригіналу

Орендар



Копія

4.2. Розмір орендної плати за цим Договором підтверджений Сторонами в Протоколі про погодження договірної ціни орендної плати (додаток № 1), який є невід'ємною частиною цього Договору, та складає:

1000,00 грн., в т.ч. ПДВ (20%) - 166,67 грн..

(Одна тисяча гривень 00 копійок, в т.ч. ПДВ (20%) - сто шістдесят шість гривень 67 копійок) за 1 (один) комплект обладнання за 1 (один) календарний день місяця.

4.2.1. Розмір орендної плати за цим Договором підтверджений Сторонами в Прейскуранті (додаток № 2), який є невід'ємною частиною цього Договору.

4.3. Для одержання послуг з оренди обладнання Орендар проводить на банківський рахунок Орендодавця попередню оплату в розмірі не менше ніж за 1 (один) календарний день оренди, згідно пункту 4.2 відповідно до наданого Орендодавцем рахунку.

4.4. Якщо сума залишку грошових коштів після проведення попередньої оплати та/або використаних днів оренди складає менше ніж 1000,00 грн. (одна тисяча гривень 00 коп.), а Орендар продовжує користуватись переданим обладнанням та/або обладнання не повернуто за актом передавання-приймання, Послуги вважаються наданими і Орендар зобов'язаний їх оплатити протягом 3 (трьох) банківських днів.

4.5. Не пізніше 5 числа місяця, наступного за розрахунковим, Орендарю надсилається акт приймання-передачі наданих Послуг (надалі - Акт).

4.6. Орендар протягом 3 (трьох) робочих днів посвідчує підписом та печаткою надані Орендодавцем 2 (два) примірники Акта та повертає Орендодавцеві 1 (один) примірник посвідченого Акта або надає Орендодавцеві письмову мотивовану відмову не пізніше 2 (двох) робочих днів, з дня отримання Акта від Орендодавця. Не підписання Орендарем Акта протягом 3 (трьох) робочих днів без мотивованих причин відмови, є фактом визнання Орендарем повного виконання Орендодавцем своїх зобов'язань визначених цим Договором.

4.7. Обчислення розміру орендної плати здійснюється без урахування індексу інфляції.

4.8. Розмір орендної плати може переглядатися лише за згодою Сторін.

## 5. ПРАВА ТА ОБОВ'ЯЗКИ ОРЕНДОДАВЦЯ.

5.1. Орендодавець має право:

5.1.1. здійснювати контроль технічного стану та цільового використання обладнання, шляхом перевірки порядку використання обладнання і вимагати від Орендаря усунення виявлених порушень;

5.1.2. вимагати збільшення орендної плати у випадку порушення порядку використання обладнання;

5.1.3. вимагати дострокового повернення обладнання Орендарем у випадку використання обладнання не за цільовим призначенням, яке не відповідає інструкції та порушує правила технічної експлуатації, без будь-яких перерахунків та/або грошових компенсацій за невикористані дні оренди, у строк не пізніше 1 (одного) календарного дня з моменту виникнення підстав для такого повернення;

5.1.4. вимагати дострокового повернення обладнання у випадку невиконання Орендарем пункту 4.4 цього Договору та/або якщо сума залишку грошових коштів після проведення попередньої оплати та/або використаних днів оренди складає менше ніж 1000,00 грн. (одна тисяча гривень 00 коп.).

5.2. Орендодавець зобов'язаний:

5.2.1. своєчасно передати Орендареві обладнання в стані, яке забезпечує його нормальне функціонування та можливість використання такого обладнання за його цільовим призначенням;

5.2.2. ознайомити Орендаря з правилами технічної експлуатації обладнання і за необхідності направити свого фахівця для проведення відповідного інструктажу на місці експлуатації;

5.3. Послуги фахівця Орендодавця для проведення відповідного інструктажу на місці експлуатації можуть оплачуватися за домовленістю Сторін, що оформляється додатковим договором.

## 6. ПРАВА ТА ОБОВ'ЯЗКИ ОРЕНДАРЯ.

6.1. Орендар зобов'язується:

6.1.1. своєчасно і в повному обсязі сплачувати орендну плату за користування переданим обладнанням;

6.1.2. використовувати обладнання у відповідності до мети оренди;

Орендодавець

Орендар

Відповідає  
оригіналу  
Згідно з оригіналом.  
Директор

- 6.1.3. дотримуватися належного режиму експлуатації та зберігання обладнання у відповідності до технічної документації;
- 6.1.4. усунути можливість доступу до обладнання некомпетентних осіб;
- 6.1.5. утримувати обладнання в робочому та технічно справному стані і після закінчення строку оренди повернути обладнання Орендодавцеві протягом 1 (одного) календарного дня за Актом передавання-приймання;
- 6.1.6. не допускати дій, які можуть призвести до пошкодження, знищення (загибелі) або втрати (нестачі) обладнання;
- 6.1.7. нести відповідальність та відшкодувати Орендодавцеві збитки за втрату (нестачу), пошкодження або знищення (загибель) обладнання, прийнятого в оренду, незалежно від причини пошкодження, втрати (нестачі) або знищення (загибелі), з моменту приймання обладнання від Орендодавця до закінчення строку його використання;

6.1.8. забезпечити охорону обладнання;

6.1.9. на вимогу Орендодавця достроково повернути обладнання протягом 1 (одного) календарного дня за Актом передавання-приймання у випадку невиконання пункту 4.4 цього Договору та/або якщо сума залишку грошових коштів після проведення попередньої оплати та/або використаних днів оренди складає менше ніж 1000,00 грн. (одна тисяча гривень 00 коп.);

6.1.10. на вимогу Орендодавця достроково повернути обладнання у випадку використання обладнання не за цільовим призначенням, без будь-яких перерахунків та/або грошових компенсацій за невикористані дні оренди, у строк не пізніше 1 (одного) календарного дня з моменту виникнення підстав для такого повернення.

6.2. Орендар має право:

6.2.1. на передавання-приймання (отримання) обладнання в оренду від Орендодавця в будь-який робочий день місяця, за умови виконання пункту 2.1 цього Договору;

6.2.2. на інформаційне та консультативне сприяння з боку Орендодавця щодо порядку правильної експлуатації обладнання;

6.2.3. застрахувати обладнання за власні кошти на весь строк оренди.

**7. ПОРЯДОК ПОВЕРНЕННЯ МАЙНА ОРЕНДОДАВЦЮ.**

7.1. Після закінчення строку оренди або при достроковому поверненні обладнання на вимогу Орендодавця Орендар зобов'язаний протягом 1 (одного) календарного дня передати (повернути) обладнання Орендодавцеві.

7.2. Повернення обладнання з оренди здійснюється уповноваженими представниками Сторін за Актом передавання-приймання обладнання за місцезнаходженням Орендодавця.

7.3. Обладнання повинно бути передано Орендодавцеві у робочому та технічно справному стані з урахуванням нормального фізичного зносу, пов'язаного із впливом часу та цільовим використанням обладнання.

7.4. В Акті передавання-приймання обладнання обов'язково зазначаються: найменування обладнання, комплектація обладнання, вартість обладнання, серійний та/або реєстраційний номер обладнання, кількість обладнання, технічний стан обладнання.

У разі виявлення порушень зазначених в пунктах 8.4., 8.6. Орендодавець зобов'язаний прийняти обладнання та одночасно скласти Акт передавання-приймання обладнання (повернення з оренди) із зазначенням виявлених недоліків та надати його на підпис Орендареві.

7.5. Обладнання зазначене в цьому Договорі може бути викуплене Орендарем в порядку та на умовах, передбачених домовленістю Сторін, що оформлюється окремим договором.

**8. ВІДПОВІДАЛЬНІСТЬ СТОРІН ЗА ПОРУШЕННЯ ДОГОВОРУ.**

8.1. У випадку порушення зобов'язання, що виникає з цього Договору (надалі іменується - порушення Договору), Сторона несе відповідальність визначену цим Договором.

8.2. Порушенням Договору є його невиконання або неналежне виконання, тобто виконання з порушенням умов, визначених змістом цього Договору.

8.3. За порушення встановлених Договором строків сплати орендної плати Орендар сплачує на користь Орендодавця пеню у розмірі 10% (десять відсотків) від суми простроченого платежу за кожен день прострочення, але не більше подвійної облікової ставки Національного банку України, що діяла в період за який сплачується пеня.

8.4. У разі нецільового використання обладнання Орендар сплачує на користь Орендодавця штраф у розмірі 500% (п'ятсот відсотків) від ціни орендної плати, зазначеної в пункті 4.2 цього Договору, за кожен випадок нецільового використання.

Орендодавець

*[Handwritten signature]*

**Згідно з оригіналом.  
Директор**

Відповідно  
оригіналу



8.5. У випадку невиконання Орендарем зобов'язань, передбачених підпунктами 6.1.5, 6.1.9 та 6.1.10, у строк не пізніше 10 (десяти) календарних днів з дня отримання письмової вимоги Орендодавця, після чого Орендар зобов'язується у строк не пізніше 10 (десяти) робочих днів відшкодувати Орендодавцеві збитки спричинені неповерненням обладнання, в розмірі вартості обладнання, що зазначена в Акті передавання-приймання обладнання.

8.6. У разі пошкодження, знищення (загибелі) або втрати (нестачі) обладнання, прийнятого в оренду, незалежно від причин такого пошкодження, знищення (загибелі) або втрати (нестачі) обладнання, Орендар негайно, але у строк не пізніше 2 (двох) робочих днів направляє письмове повідомлення Орендодавцеві про настання такої події та на вимогу Орендодавця відшкодовує збитки в повному обсязі або за погодженням з Орендодавцем проводить за власні кошти ремонт (відновлення) обладнання у строк не пізніше 10 (десяти) робочих днів з дня відправлення письмового повідомлення Орендодавцеві.

8.7. Сторони домовились, що достатньою підставою для відшкодування Орендарем збитків Орендодавцеві у разі пошкодження обладнання може бути акт експертизи, рахунок-фактура або будь-який інший документ сервісного центру (авторизованого центру, майстерні тощо), який проводить обслуговування та/або ремонт (відновлення) такого обладнання, в якому визначена вартість ремонту (відновлення) пошкодженого обладнання.

8.8. Сторони домовились, що достатньою підставою для відшкодування Орендарем збитків Орендодавцеві у разі знищення (загибелі) обладнання може бути акт експертизи або будь-який інший документ сервісного центру (авторизованого центру, майстерні тощо), який проводить обслуговування та/або ремонт (відновлення) такого обладнання, в якому буде зазначено, що обладнання не підлягає ремонту.

8.9. Сторони домовились, що достатньою підставою для відшкодування Орендарем збитків Орендодавцеві у разі втрати (нестачі) обладнання може бути документ компетентного органу, що підтверджує факт настання такої події або копія постанови про порушення кримінальної справи або копія постанови про відмову в порушенні кримінальної справи.

8.10. У випадку настання подій зазначених в пунктах 8.8 та 8.9 цього Договору Орендар зобов'язується у строк не пізніше 10 (десяти) робочих днів з дня відправлення письмового повідомлення Орендодавцеві відшкодувати Орендодавцеві збитки в розмірі вартості обладнання, що зазначена в Акті передавання-приймання обладнання.

8.11. Орендодавець не несе жодної відповідальності за збереження будь-якої інформації, що залишається Орендарем в обладнанні Орендодавця та/або не експортовані Орендарем з обладнання Орендодавця після повернення обладнання Орендодавцеві за актом передавання-приймання.

## 9. СТРАХУВАННЯ ОБЛАДНАННЯ.

9.1. Згідно з цим Договором обладнання може бути застраховане Орендарем за власні кошти на весь строк оренди.

9.2. Сторони домовилися про те, що у разі невиконання Орендарем умов пункту 9.1 цього Договору, ризик знищення (загибелі) або пошкодження обладнання чи його частин, а також втрати (нестачі) обладнання несе Орендар.

## 10. ДІЯ ДОГОВОРУ.

10.1. Цей Договір набуває чинності з моменту його підписання і діє до 31 грудня 2018 року.

10.2. Закінчення строку цього Договору не звільняє Сторони від відповідальності за його порушення, яке мало місце під час дії цього Договору.

10.3. Зміни у цей Договір можуть бути внесені тільки за домовленістю Сторін, яка оформлюється додатковою угодою до цього Договору.

10.4. Зміни у цей Договір набирають чинності з моменту належного оформлення Сторонами відповідної додаткової угоди до цього Договору.

## 11. ПРИКІНЦЕВІ ПОЛОЖЕННЯ.

11.1. Укладання Договору з боку Орендаря означає повне прийняття Орендарем всіх його умов, який є Договором приєднання, згідно статті 634 Цивільного кодексу України.

11.2. Усі правовідносини, що виникають з цього Договору або пов'язані із ним, у тому числі пов'язані із дійсністю, укладенням, виконанням, зміною та припиненням цього Договору, тлумачаться його умов, визначенням наслідків недійсності або порушення Договору, регулюються цим Договором та відповідними нормами чинного в Україні законодавства, а також застосовними до таких правовідносин звичаями ділового обороту на підставі принципів

Орендодавець

Відповідає  
Згідно з оригіналом.  
Директор

Орендар



добросовісності, розумності та справедливості.

11.3. Після підписання цього Договору всі попередні переговори за ним, листування, попередні договори, протоколи про наміри та будь-які інші усні або письмові домовленості Сторін з питань, що так чи інакше стосуються цього Договору, втрачають юридичну силу, але можуть братися до уваги при тлумаченні умов цього Договору.

11.4. Сторони несуть повну відповідальність за правильність вказаних ними у цьому Договорі реквізитів та зобов'язуються своєчасно у письмовій формі повідомляти іншу Сторону про їх зміну, а у разі неповідомлення несуть ризик настання пов'язаних із цим негативних наслідків.

11.5. Додаткові угоди та додатки до цього Договору є його невід'ємними частинами і мають юридичну силу у разі, якщо вони викладені у письмовій формі, підписані Сторонами та скріплені їх печатками.

11.6. Всі виправлення за текстом цього Договору мають силу та можуть братися до уваги виключно за умови, що вони у кожному окремому випадку датовані, засвідчені підписами Сторін та скріплені їх печатками.

11.7. Цей Договір складений при повному розумінні Сторонами його умов та термінології українською мовою у 2 (двох) автентичних примірниках, які мають однакову юридичну силу.

### 12. ДОДАТКИ ДО ДОГОВОРУ.

12.1. До даного Договору додається:

Додаток № 1 - Протокол про погодження договірної ціни орендної плати;

Додаток № 2 - Прейскурант.

### МІСЦЕЗНАХОДЖЕННЯ І РЕКВІЗИТИ СТОРІН.

#### ОРЕНДОДАВЕЦЬ


Приватне акціонерне товариство  
"Систем Солюшнс"  
Юридична адреса:  
02096, м. Київ, вул. Бориспільська, 9,  
Поштова адреса:  
а/с 30, ПрАТ "Систем Солюшнс", м. Київ,  
вул. Бориспільська, 9, м. Київ, 02660,  
код ЄДРПОУ 38078288,  
р/р 26007010311506 в відділенні «Київська  
регіональна дирекція» ПАТ «МІБ»,  
МФО 380582,  
ІПН № 380782826510,  
свідоцтво платника ПДВ № 200039511.

#### ОРЕНДАР

Товариство з обмеженою відповідальністю  
«Промтех Проект Енд Сервіс»  
Поштова адреса:  
01054, м. Київ, вул. Гоголівська, 22-24,  
Поштова адреса:  
01054, м. Київ, вул. Гоголівська, 22-24,  
код ЄДРПОУ 41425139,  
р/р \_\_\_\_\_ в \_\_\_\_\_,  
МФО \_\_\_\_\_,  
ІПН 414251315525  
свідоцтво платника ПДВ 1815524500085

Директор  
  
В.А. Бабченко  
М.П. 

Директор  
  
А.М. Євдокименко  


Орендодавець  
  
Згідно з оригіналом.  
Директор

Орендар  
  
Відповідає оригіналу  


# Копія

## АКТ № 1 передавання-приймання обладнання

м. Київ

«13» квітня 2018 року

Приватне акціонерне товариство "Систем Солошне" (надалі іменується - Орендодавець), що має статус платника податку на прибуток на загальних умовах, в особі Директора Бабченка Володимира Анатолійовича, що діє на підставі Статуту товариства, з однієї сторони, та Товариство з обмеженою відповідальністю «Промтех Проект Енд Сервіс» (надалі іменується - Орендар), що має статус платника єдиного податку, в особі Директора Євдокименко Антоніни Миколаївни, що діє на підставі Статуту товариства, з іншої сторони (надалі разом іменуються - Сторони, а кожна окремо - Сторона), склали цей акт про наступне:

1. Відповідно до пунктів 2.2-2.4 статті 2 Договору про оренду обладнання № 966 від «10» квітня 2018 р. Орендодавець передав, а Орендар прийняв:

№ п/п	Найменування обладнання	Комплексація	Кількість обладнання (шт.)	Серійний та/або ресурсний номер обладнання	Вартість обладнання (грн.) з ПДВ (20%)
1.	Комплект GNSS прийомача Leica GS08plus з контролером Leica CS10 3,5G та GSM-модемом	Прийомач Leica GS08plus SmartAntena	5	1857351,1857352,1857353,1857356,1857365	750000,0
		Контролер Leica CS10	5	2886515,2886517,2886518,2886511,2886514	
		Кріплення Leica GHT62	5		
		Кріплення Leica GHT63	5		
		Акумулятор Leica GEV212	10	11101, 11101, 11101, 11101, 11101, 11101, 11101, 11101, 11101, 11101	
		Кейс Leica GVP661	5		
		Кабель зарядного пристрою Leica GEV235	5		
		Зарядний пристрій Leica GKL211	5		
		Кабель зарядного пристрою Leica GEV192	5		
		Віха Leica GLS30	5		
SIM-карта МТС	5				
Стіпач	5				

2. Сторони підтверджують робочий та справний технічний стан обладнання, зазначеного в пункті 1 цього Акту.
3. Орендар підтверджує, що ознайомлений з правилами технічної експлуатації обладнання, зазначеного в пункті 1 цього Акту.
4. Цей Акт складений українською мовою у 2 (двох) автентичних примірниках, які мають однакову юридичну силу, по одному примірнику для кожної із Сторін.

ОRENDOДАВЕЦЬ

ОRENДАР

Приватне акціонерне товариство  
"Систем Солошне"

Юридична адреса:

02096, м. Київ, вул. Бориспільська, 9,

Поштова адреса:

а/с 30, ПрАТ "Систем Солошне", м. Київ,

вул. Бориспільська, 9, м. Київ, 02660,

код ЄДРПОУ 38078288,

р/р 26007010311506 в відділенні «Київська

регіональна дирекція» ПАТ «МІБ»,

МФО 380582,

ПІН № 380782826510,

свідоцтво платника ПДВ № 200039511.

Товариство з обмеженою відповідальністю  
«Промтех Проект Енд Сервіс»

Поштова адреса:

01054, м. Київ, вул. Гоголівська, 22-24,

Поштова адреса:

01054, м. Київ, вул. Гоголівська, 22-24,

код ЄДРПОУ 41425139,

р/р \_\_\_\_\_ в \_\_\_\_\_,

МФО \_\_\_\_\_,

ПІН 414251315525

свідоцтво платника ПДВ 1815524500085

Директор

В.А. Бабченко

Директор

А.М. Євдокименко

Відповідає  
оригіналу



Згідно з оригіналом.  
Директор

## ДОГОВІР № 968 про оренду обладнання

м. Київ

«12» квітня 2018 року

Приватне акціонерне товариство «Снетем Солюшн» (надалі іменується - Орендодавець), що має статус платника податку на прибуток на загальних умовах, в особі Директора Бабченка Володимира Анатолійовича, що діє на підставі Статуту товариства, з однієї сторони, та Товариство з обмеженою відповідальністю «Промтех Проект Енд Сервіс» (надалі іменується - Орендар), що має статус платника єдиного податку, в особі Директора Євдокименко Антоніни Миколаївни, що діє на підставі Статуту товариства, з іншої сторони (надалі разом іменуються - Сторони, а кожна окремо - Сторона), уклали цей Договір про оренду обладнання (надалі іменується - Договір) про таке.

### 1. ЗАГАЛЬНІ ПОЛОЖЕННЯ.

1.1. В порядку та на умовах, визначених цим Договором, Орендодавець зобов'язується передати Орендареві, а Орендар зобов'язується прийняти в тимчасове платне користування тажчезивзначене обладнання (надалі іменується - обладнання) та сплачувати Орендодавцеві орендну плату і по закінченні строку оренди повернути обладнання в робочому та справному технічному стані (надалі - Послуги).

1.2. Характеристики обладнання:

1.2.1. Найменування обладнання: комплект електронного тахеометру Leica FlexLine TS09 plus 5";

1.2.2. Загальна кількість обладнання: зазначається в акті приймання-передачі обладнання, який є невід'ємною частиною цього Договору;

1.2.3. Стан (якість) обладнання на момент передавання його в оренду за цим Договором: зазначається в акті передавання-приймання обладнання, який є невід'ємною частиною цього Договору;

1.2.4. Загальна вартість 1 (одного) комплекту обладнання зазначеного в підпункті 1.2.1 становить: зазначається в акті передавання-приймання обладнання, який є невід'ємною частиною цього Договору.

### 2. ПОРЯДОК ПЕРЕДАВАННЯ ОБЛАДНАННЯ В ОРЕНДУ.

2.1. Орендар отримує обладнання в оренду від Орендодавця в будь-який робочий день місяця за умови перерахування Орендарем на банківський рахунок Орендодавця попередньої оплати в розмірі, зазначеному в пунктах 4.2. цього Договору, або якщо сума залишку грошових коштів після проведення попередньої оплати та/або використаних днів оренди складас не менше ніж 1000,00 грн. (одна тисяча гривень 00 коп.).

2.2. Обладнання повинно бути передано Орендодавцем та прийнято Орендарем протягом 1 (одного) робочого дня за умови виконання пункту 2.1 цього Договору.

2.3. Передавання обладнання в оренду здійснюється уповноваженими представниками Сторін за Актом передавання-приймання за місцезнаходженням Орендодавця.

2.4. В Акті передавання-приймання обов'язково зазначаються: найменування обладнання, комплектація обладнання, вартість обладнання, серійний та/або реєстраційний номер обладнання, кількість обладнання, технічний стан обладнання.

### 3. СТРОК ОРЕНДИ.

3.1. Обладнання вважається переданим Орендареві з моменту підписання Акта передавання-приймання обладнання.

3.2. Обладнання вважається повернутим Орендодавцеві з моменту підписання Акта передавання-приймання (повернення з оренди) обладнання.

3.3. Строк оренди за цим Договором починається в день передачі обладнання та встановлюється в календарних днях як різниця між днем передавання в оренду та днем повернення з оренди обладнання за Актом передавання-приймання.

3.4. Строк оренди за цим Договором може бути більшим ніж розмір залишку грошових коштів Орендаря на банківському рахунку Орендодавця з урахуванням пункту 4.4.

### 4. ОРЕНДНА ПЛАТА, ПОРЯДОК РОЗРАХУНКІВ ТА ПРИЙМАННЯ-ПЕРЕДАЧА ПЛАЧЕНИХ ПОСЛУГ ЗА ДОГОВОРОМ.

4.1. Орендар сплачує орендну плату шляхом передоплати.

Орендодавець

Згідно з оригіналом.  
Директор

Відповідно  
оригіналу

Орендар



**Копія**

4.2. Розмір орендної плати за цим Договором підтверджений Сторонами в Протоколі про погодження договірної ціни орендної плати (додаток № 1), який є невід'ємною частиною цього Договору, та складає:

1000,00 грн., в т.ч. ПДВ (20%) - 166,67 грн.

(Одна тисяча гривень 00 копійок, в т.ч. ПДВ (20%) - сто шістдесят шість гривень 67 копійок) за 1 (один) комплект обладнання за 1 (один) календарний день місяця.

4.2.1. Розмір орендної плати за цим Договором підтверджений Сторонами в Прейскуранті (додаток № 2), який є невід'ємною частиною цього Договору.

4.3. Для одержання послуг з оренди обладнання Орендар проводить на банківський рахунок Орендодавця попередню оплату в розмірі не менше ніж за 1 (один) календарний день оренди, згідно пункту 4.2 відповідно до наданого Орендодавцем рахунку.

4.4. Якщо сума залишку грошових коштів після проведення попередньої оплати та/або використаних днів оренди складає менше ніж 1000,00 грн. (одна тисяча гривень 00 коп.), а Орендар продовжує користуватись переданим обладнанням та/або обладнання не повернуто за актом передавання-приймання, Послуги вважаються наданими і Орендар зобов'язаний їх оплатити протягом 3 (трьох) банківських днів.

4.5. Не пізніше 5 числа місяця, наступного за розрахунковим, Орендарю надсилається акт приймання-передачі наданих Послуг (надалі - Акт).

4.6. Орендар протягом 3 (трьох) робочих днів посвідчує підписом та печаткою надані Орендодавцем 2 (два) примірники Акта та повертає Орендодавцеві 1 (один) примірник посвідченого Акта або надає Орендодавцеві письмову мотивовану відмову не пізніше 2 (двох) робочих днів, з дня отримання Акта від Орендодавця. Не підписання Орендарем Акта протягом 3 (трьох) робочих днів без мотивованих причин відмови, є фактом визнання Орендарем повного виконання Орендодавцем своїх зобов'язань визначених цим Договором.

4.7. Обчислення розміру орендної плати здійснюється без урахування індексу інфляції.

4.8. Розмір орендної плати може переглядатися лише за згодою Сторін.

## 5. ПРАВА ТА ОБОВ'ЯЗКИ ОРЕНДОДАВЦЯ.

5.1. Орендодавець має право:

5.1.1. здійснювати контроль технічного стану та цільового використання обладнання, шляхом перевірки порядку використання обладнання і вимагати від Орендаря усунення виявлених порушень;

5.1.2. вимагати збільшення орендної плати у випадку порушення порядку використання обладнання;

5.1.3. вимагати дострокового повернення обладнання Орендарем у випадку використання обладнання не за цільовим призначенням, яке не відповідає інструкції та порушує правила технічної експлуатації, без будь-яких перерахунків та/або грошових компенсацій за невикористані дні оренди, у строк не пізніше 1 (одного) календарного дня з моменту виникнення підстав для такого повернення;

5.1.4. вимагати дострокового повернення обладнання у випадку невиконання Орендарем пункту 4.4 цього Договору та/або якщо сума залишку грошових коштів після проведення попередньої оплати та/або використаних днів оренди складає менше ніж 1000,00 грн. (одна тисяча гривень 00 коп.).

5.2. Орендодавець зобов'язаний:

5.2.1. своєчасно передати Орендареві обладнання в стані, яке забезпечує його нормальне функціонування та можливість використання такого обладнання за його цільовим призначенням;

5.2.2. ознайомити Орендаря з правилами технічної експлуатації обладнання і за необхідності направити свого фахівця для проведення відповідного інструктажу на місці експлуатації;

5.3. Послуги фахівця Орендодавця для проведення відповідного інструктажу на місці експлуатації можуть оплачуватися за домовленістю Сторін, що оформляється додатковим договором.

## 6. ПРАВА ТА ОБОВ'ЯЗКИ ОРЕНДАРЯ.

6.1. Орендар зобов'язується:

6.1.1. своєчасно і в повному обсязі сплачувати орендну плату за користування переданим обладнанням;

6.1.2. використовувати обладнання у відповідності до мети оренди;

Орендар

*Шаф*

Згідно з оригіналом.

Липектор

Відповідає  
оригіналу

- 6.1.3. дотримуватися належного режиму експлуатації та зберігання обладнання у відповідності до технічної документації;
- 6.1.4. усунути можливість доступу до обладнання некомпетентних осіб;
- 6.1.5. утримувати обладнання в робочому та технічно справному стані і після закінчення строку оренди повернути обладнання Орендодавцеві протягом 1 (одного) календарного дня за Актом передавання-приймання;
- 6.1.6. не допускати дій, які можуть призвести до пошкодження, знищення (загибелі) або втрати (нестачі) обладнання;
- 6.1.7. нести відповідальність та відшкодувати Орендодавцеві збитки за втрату (нестачу), пошкодження або знищення (загибель) обладнання, прийнятого в оренду, незалежно від причини пошкодження, втрати (нестачі) або знищення (загибелі), з моменту приймання обладнання від Орендодавця до закінчення строку його використання;
- 6.1.8. забезпечити охорону обладнання;
- 6.1.9. на вимогу Орендодавця достроково повернути обладнання протягом 1 (одного) календарного дня за Актом передавання-приймання у випадку невиконання пункту 4.4 цього Договору та/або якщо сума залишку грошових копій після проведення попередньої оплати та/або використаних днів оренди складає менше ніж 1000,00 грн. (одна тисяча гривень 00 коп.);
- 6.1.10. на вимогу Орендодавця достроково повернути обладнання у випадку використання обладнання не за цільовим призначенням, без будь-яких перерахунків та/або грошових компенсацій за невикористані дні оренди, у строк не пізніше 1 (одного) календарного дня з моменту виникнення підстав для такого повернення.

**6.2. Орендар має право:**

- 6.2.1. на передавання-приймання (отримання) обладнання в оренду від Орендодавця в будь-який робочий день місяця, за умови виконання пункту 2.1 цього Договору;
- 6.2.2. на інформаційне та консультативне сприяння з боку Орендодавця щодо порядку правильної експлуатації обладнання;
- 6.2.3. застрахувати обладнання за власні кошти на весь строк оренди.

**7. ПОРЯДОК ПОВЕРНЕННЯ МАЙНА ОRENDOДАВЦЮ.**

- 7.1. Після закінчення строку оренди або при достроковому поверненні обладнання на вимогу Орендодавця Орендар зобов'язаний протягом 1 (одного) календарного дня передати (повернути) обладнання Орендодавцеві.
- 7.2. Повернення обладнання з оренди здійснюється уповноваженими представниками Сторін за Актом передавання-приймання обладнання за місцезнаходженням Орендодавця.
- 7.3. Обладнання повинно бути передано Орендодавцеві у робочому та технічно справному стані з урахуванням нормального фізичного зносу, пов'язаного із впливом часу та цільовим використанням обладнання.
- 7.4. В Акті передавання-приймання обладнання обов'язково зазначаються: найменування обладнання, комплектація обладнання, вартість обладнання, серійний та/або реєстраційний номер обладнання, кількість обладнання, технічний стан обладнання.

**8. ВІДПОВІДАЛЬНІСТЬ СТОРІН ЗА ПОРУШЕННЯ ДОГОВОРУ.**

- 8.1. Орендодавець зобов'язаний прийняти обладнання та одночасно скласти Акт передавання-приймання обладнання (повернення з оренди) із зазначенням виявлених недоліків та надати його на підпис Орендареві.
- 8.2. Обладнання зазначене в цьому Договорі може бути викуплене Орендарем в порядку та на умовах, передбачених домовленістю Сторін, що оформлюється окремим договором.
- 8.3. У разі виявлення порушень зазначених в пунктах 8.4., 8.6. Орендодавець зобов'язаний прийняти обладнання та одночасно скласти Акт передавання-приймання обладнання (повернення з оренди) із зазначенням виявлених недоліків та надати його на підпис Орендареві.
- 8.4. У разі порушення умов, визначених змістом цього Договору (надалі іменується - порушення Договору), Сторона несе відповідальність визначену цим Договором.
- 8.5. За порушення умов, визначених змістом цього Договору (надалі іменується - порушення Договору), Сторона несе відповідальність визначену цим Договором.
- 8.6. За порушення умов, визначених змістом цього Договору (надалі іменується - порушення Договору), Сторона несе відповідальність визначену цим Договором.
- 8.7. За порушення умов, визначених змістом цього Договору (надалі іменується - порушення Договору), Сторона несе відповідальність визначену цим Договором.
- 8.8. За порушення умов, визначених змістом цього Договору (надалі іменується - порушення Договору), Сторона несе відповідальність визначену цим Договором.
- 8.9. За порушення умов, визначених змістом цього Договору (надалі іменується - порушення Договору), Сторона несе відповідальність визначену цим Договором.
- 8.10. За порушення умов, визначених змістом цього Договору (надалі іменується - порушення Договору), Сторона несе відповідальність визначену цим Договором.



Орендодавець \_\_\_\_\_  
 Згідно з оригіналом.  
 Директор

Орендар \_\_\_\_\_  
 оригіналу

6.1.3. дотримуватися належного режиму експлуатації та зберігання обладнання у відповідності до технічної документації;

6.1.4. усунути можливість доступу до обладнання некомпетентних осіб;

6.1.5. утримувати обладнання в робочому та технічно справному стані і після закінчення строку оренди повернути обладнання Орендодавцеві протягом 1 (одного) календарного дня за Актом передавання-приймання;

6.1.6. не допускати дій, які можуть призвести до пошкодження, знищення (загибелі) або втрати (нестачі) обладнання;

6.1.7. нести відповідальність та відшкодувати Орендодавцеві збитки за втрату (нестачу), пошкодження або знищення (загибель) обладнання, прийнятого в оренду, незалежно від причини пошкодження, втрати (нестачі) або знищення (загибелі), з моменту приймання обладнання від Орендодавця до закінчення строку його використання;

6.1.8. забезпечити охорону обладнання;

6.1.9. на вимогу Орендодавця достроково повернути обладнання протягом 1 (одного) календарного дня за Актом передавання-приймання у випадку невиконання пункту 4.4 цього Договору та/або якщо сума залишку грошових коштів після проведення попередньої оплати та/або використаних днів оренди складає менше ніж 1000,00 грн. (одна тисяча гривень 00 коп.);

6.1.10. на вимогу Орендодавця достроково повернути обладнання у випадку використання обладнання не за цільовим призначенням, без будь-яких перерахунків та/або грошових компенсацій за невикористані дні оренди, у строк не пізніше 1 (одного) календарного дня з моменту виникнення підстав для такого повернення.

6.2. Орендар має право:

6.2.1. на передавання-приймання (отримання) обладнання в оренду від Орендодавця в будь-який робочий день місяця, за умови виконання пункту 2.1 цього Договору;

6.2.2. на інформаційне та консультативне сприяння з боку Орендодавця щодо порядку правильної експлуатації обладнання;

6.2.3. застрахувати обладнання за власні кошти на весь строк оренди.

## 7. ПОРЯДОК ПОВЕРНЕННЯ МАЙНА ОРЕНДОДАВЦЮ.

7.1. Після закінчення строку оренди або при достроковому поверненні обладнання на вимогу Орендодавця Орендар зобов'язаний протягом 1 (одного) календарного дня передати (повернути) обладнання Орендодавцеві.

7.2. Повернення обладнання з оренди здійснюється уповноваженими представниками Сторін за Актом передавання-приймання обладнання за місцезнаходженням Орендодавця.

7.3. Обладнання повинно бути передано Орендодавцеві у робочому та технічно справному стані з урахуванням нормального фізичного зносу, пов'язаного із впливом часу та цільовим використанням обладнання.

7.4. В Акті передавання-приймання обладнання обов'язково зазначаються: найменування обладнання, комплектація обладнання, вартість обладнання, серійний та/або реєстраційний номер обладнання, кількість обладнання, технічний стан обладнання.

У разі виявлення порушень зазначених в пунктах 8.4., 8.6. Орендодавець зобов'язаний прийняти обладнання та одночасно скласти Акт передавання-приймання обладнання (повернення з оренди) із зазначенням виявлених недоліків та надати його на підпис Орендареві.

7.5. Обладнання зазначене в цьому Договорі може бути викуплене Орендарем в порядку та на умовах, передбачених домовленістю Сторін, що оформлюється окремим договором.

## 8. ВІДПОВІДАЛЬНІСТЬ СТОРІН ЗА ПОРУШЕННЯ ДОГОВОРУ.

8.1. У випадку порушення зобов'язання, що виникає з цього Договору (надалі іменується - порушення Договору), Сторона несе відповідальність визначену цим Договором.

8.2. Порушенням Договору є його невиконання або непалежне виконання, тобто виконання з порушенням умов, визначених змістом цього Договору.

8.3. За порушення встановлених Договором строків сплати орендної плати Орендар сплачує на користь Орендодавця пеню у розмірі 10% (десять відсотків) від суми простроченого платежу за кожен день прострочення, але не більше подвійної облікової ставки Національного банку України, що діяла в період за який сплачується пеня.

8.4. У разі нецільового використання обладнання Орендар сплачує на користь Орендодавця штраф у розмірі 500% (п'ятсот відсотків) від ціни орендної плати, зазначеної в пункті 4.2. цього Договору, за кожен випадок нецільового використання.

Орендодавець

Згідно з оригіналом.  
Директор

Орендар



Відповідає оригіналу

**Копія**

8.5. У випадку невиконання Орендарем зобов'язань, передбачених підпунктами 6.1.5, 6.1.9 та 6.1.10, у строк не пізніше 10 (десяти) календарних днів з дня отримання письмової вимоги Орендодавця, після чого Орендар зобов'язується у строк не пізніше 10 (десяти) робочих днів відшкодувати Орендодавцеві збитки спричинені неповерненням обладнання, в розмірі вартості обладнання, що зазначена в Акті передавання-приймання обладнання.

8.6. У разі пошкодження, знищення (загибелі) або втрати (нестачі) обладнання, прийнятого в оренду, незалежно від причин такого пошкодження, знищення (загибелі) або втрати (нестачі) обладнання, Орендар негайно, але у строк не пізніше 2 (двох) робочих днів направляє письмове повідомлення Орендодавцеві про настання такої події та на вимогу Орендодавця відшкодовує збитки в повному обсязі або за погодженням з Орендодавцем проводить за власні кошти ремонт (відновлення) обладнання у строк не пізніше 10 (десяти) робочих днів з дня відправлення письмового повідомлення Орендодавцеві.

8.7. Сторони домовились, що достатньою підставою для відшкодування Орендарем збитків Орендодавцеві у разі пошкодження обладнання може бути акт експертизи, рахунок-фактура або будь-який інший документ сервісного центру (авторизованого центру, майстерні тощо), який проводить обслуговування та/або ремонт (відновлення) такого обладнання, в якому визначена вартість ремонту (відновлення) пошкодженого обладнання.

8.8. Сторони домовились, що достатньою підставою для відшкодування Орендарем збитків Орендодавцеві у разі знищення (загибелі) обладнання може бути акт експертизи або будь-який інший документ сервісного центру (авторизованого центру, майстерні тощо), який проводить обслуговування та/або ремонт (відновлення) такого обладнання, в якому буде зазначено, що обладнання не підлягає ремонту.

8.9. Сторони домовились, що достатньою підставою для відшкодування Орендарем збитків Орендодавцеві у разі втрати (нестачі) обладнання може бути документ компетентного органу, що підтверджує факт настання такої події або копія постанови про порушення кримінальної справи або копія постанови про відмову в порушенні кримінальної справи.

8.10. У випадку настання подій зазначених в пунктах 8.8 та 8.9 цього Договору Орендар зобов'язується у строк не пізніше 10 (десяти) робочих днів з дня відправлення письмового повідомлення Орендодавцеві відшкодувати Орендодавцеві збитки в розмірі вартості обладнання, що зазначена в Акті передавання-приймання обладнання.

8.11. Орендодавець не несе жодної відповідальності за збереження будь-якої інформації, що залишається Орендарем в обладнанні Орендодавця та/або не експортовані Орендарем з обладнання Орендодавця після повернення обладнання Орендодавцеві за актом передавання-приймання.

## 9. СТРАХУВАННЯ ОБЛАДНАННЯ.

9.1. Згідно з цим Договором обладнання може бути застраховане Орендарем за власні кошти на весь строк оренди.

9.2. Сторони домовилися про те, що у разі невиконання Орендарем умов пункту 9.1 цього Договору, ризик знищення (загибелі) або пошкодження обладнання чи його частин, а також втрати (нестачі) обладнання несе Орендар.

## 10. ДІЯ ДОГОВОРУ.

10.1. Цей Договір набуває чинності з моменту його підписання і діє до 31 грудня 2018 року.

10.2. Закінчення строку цього Договору не звільняє Сторони від відповідальності за його порушення, яке мало місце під час дії цього Договору.

10.3. Зміни у цей Договір можуть бути внесені тільки за домовленістю Сторін, яка оформлюється додатковою угодою до цього Договору.

10.4. Зміни у цей Договір набирають чинності з моменту належного оформлення Сторонами відповідної додаткової угоди до цього Договору.

## 11. ПРИКІНЦЕВІ ПОЛОЖЕННЯ.

11.1. Укладання Договору з боку Орендаря означає повне прийняття Орендарем всіх його умов, які є Договором приєднання, згідно статті 634 Цивільного кодексу України.

11.2. Усі правовідносини, що виникають з цього Договору або пов'язані із ним, у тому числі пов'язані із дією, укладенням, виконанням, зміною та припиненням цього Договору, тлумаченням його умов, визначенням наслідків недійсності або порушення Договору, регламентуються цим Договором та відповідними нормами чинного в Україні законодавства, а також застосовними до таких правовідносин звичаями ділового обороту на підставі принципів

Орендодавець

Орендар

**Відповідає**  
**Згідно з оригіналом.**  
**Директор**

добросовісності, розумності та справедливості.

11.3. Після підписання цього Договору всі попередні переговори за ним, листування, попередні договори, протоколи про наміри та будь-які інші усні або письмові домовленості Сторін з питань, що так чи інакше стосуються цього Договору, втрачають юридичну силу, але можуть братися до уваги при тлумаченні умов цього Договору.

11.4. Сторони несуть повну відповідальність за правильність вказаних ними у цьому Договорі реквізитів та зобов'язуються своєчасно у письмовій формі повідомляти іншу Сторону про їх зміну, а у разі неповідомлення несуть ризик настання пов'язаних із цим негативних наслідків.

11.5. Додаткові угоди та додатки до цього Договору є його невід'ємними частинами і мають юридичну силу у разі, якщо вони викладені у письмовій формі, підписані Сторонами та скріплені їх печатками.

11.6. Всі виправлення за текстом цього Договору мають силу та можуть братися до уваги виключно за умови, що вони у кожному окремому випадку датовані, засвідчені підписами Сторін та скріплені їх печатками.

11.7. Цей Договір складений при повному розумінні Сторонами його умов та термінології українською мовою у 2 (двох) автентичних примірниках, які мають однакову юридичну силу.

**12. ДОДАТКИ ДО ДОГОВОРУ.**

12.1. До даного Договору додається:

- Додаток № 1 - Протокол про погодження договірної ціни орендної плати;
- Додаток № 2 - Прейскурант.

**МІСЦЕЗНАХОДЖЕННЯ І РЕКВІЗИТИ СТОРІН.**

**ОРЕНДОДАВЕЦЬ**

Приватне акціонерне товариство  
 "Систем Солішніе"  
 Юридична адреса:  
 02096, м. Київ, вул. Бориспільська, 9,  
 Поштова адреса:  
 в/с 30, ПрАТ "Систем Солішніе", м. Київ,  
 вул. Бориспільська, 9, м. Київ, 02660,  
 код ЄДРПОУ 38078288,  
 р/р 26007010311506 в відділенні «Київська  
 регіональна дирекція» ПАТ «МІБ»,  
 МФО 380582,  
 ПІН № 380782826510,  
 свідоцтво платника ПДВ № 200039511.

**ОРЕНДАР**

Товариство з обмеженою відповідальністю  
 «Промтех Проект Енд Сервіс»  
 Поштова адреса:  
 01054, м. Київ, вул. Гоголівська, 22-24,  
 Поштова адреса:  
 01054, м. Київ, вул. Гоголівська, 22-24,  
 код ЄДРПОУ 41425139,  
 р/р \_\_\_\_\_ в \_\_\_\_\_,  
 МФО \_\_\_\_\_,  
 ПІН 414251315525  
 свідоцтво платника ПДВ 1815524500085

Директор

  
 В.А. Бабченко  
 М.П.

Директор



А.М. Євдокименко

  
 Орендодавець

**Згідно з оригіналом.  
Директор**

  
 Орендар  
**оригіналу**



# Копія

м. Київ

## АКТ № 1 передавання-приймання обладнання

«13» квітня 2018 року

Приватне акціонерне товариство "Систем Солюшнс" (надалі іменується - Орендодавець), що має статус платника податку на прибуток на загальних умовах, в особі Директора Бабченка Володимира Анатолійовича, що діє на підставі Статуту товариства, з однієї сторони, та Товариство з обмеженою відповідальністю «Промтех Проект Енд Сервіс» (надалі іменується - Орендар), що має статус платника єдиного податку, в особі Директора Євдокименко Антоніни Миколаївни, що діє на підставі Статуту товариства, з іншої сторони (надалі разом іменуються - Сторона, а кожна окремо - Сторона), склали цей акт про наступне:

1. Відповідно до пунктів 2.2-2.4 статті 2 Договору про оренду обладнання № 968 від «12» квітня 2018 р. Орендодавець передав, а Орендар прийняв:

№ з/п	Найменування обладнання	Комплектація	Кількість обладнання (шт.)	Серійний та/або реєстраційний номер обладнання	Вартість обладнання (грн.) з ПДВ (20%)
1.	Комплект електронного тахеометру Leica FlexLine TS09 plus 5"	Електронний тахеометр Leica FlexLine TS09 plus 5"	1	1353769	300000,0
		Зарядний пристрій SKL111	1		
		Акумулятор OEB221	1	10132	
		Блок зарядки зарядного пристрою	1		
		GMP 111	1		
		Бленда	1		
		Чохол	1		
		Вінь 3,6 м GLS112	1		
		Відбивач GPR111	1		
Пістатив GST 03	1				

2. Сторони підтверджують робочий та справний технічний стан обладнання, зазначеного в пункті 1 цього Акту.

3. Орендар підтверджує, що ознайомлений з правилами технічної експлуатації обладнання, зазначеного в пункті 1 цього Акту.

4. Цей Акт складений українською мовою у 2 (двох) автентичних примірниках, які мають однакову юридичну силу, по одному примірнику для кожної із Сторін.

### ОРЕНДОДАВЕЦЬ

Приватне акціонерне товариство  
"Систем Солюшнс"  
Юридична адреса:  
02096, м. Київ, вул. Бориспільська, 9,  
Поштова адреса:  
а/с 30, ПрАТ "Систем Солюшнс", м. Київ,  
вул. Бориспільська, 9, м. Київ, 02660,  
код ЄДРПОУ 38078288,  
р/р 26007010311506 в відділенні «Київська  
регіональна дирекція» ПАТ «МІБ»,  
МФО 380582,  
ПІН № 380782826510,  
свідоцтво платника ПДВ № 200039511.

### ОРЕНДАР

Товариство з обмеженою відповідальністю  
«Промтех Проект Енд Сервіс»  
Поштова адреса:  
01054, м. Київ, вул. Гоголівська, 22-24,  
Поштова адреса:  
01054, м. Київ, вул. Гоголівська, 22-24,  
код ЄДРПОУ 41425139,  
р/р \_\_\_\_\_ в \_\_\_\_\_,  
МФО \_\_\_\_\_,

ПІН 414251315525  
свідоцтво платника ПДВ 1815524500085



В. А. Бабченко



А. М. Євдокименко

Відповідає  
оригінал

Згідно з оригіналом.  
Директор



Державна служба України з питань геодезії, картографії та кадастру

РЕЄСТРАЦІЙНЕ ПОСВІДЧЕННЯ (СВІДОЦТВО) власника (користувача) апаратури супутникових радіонавігаційних систем

Реєстраційне посвідчення (свідоцтво) № 1051

Видане Приватному акціонерному товариству (найменування юридичної особи/прізвище, ім'я, по батькові фізичної особи власника (користувача))

"СИСТЕМ СОЛЮШНС" апаратури супутникових радіонавігаційних систем

про реєстрацію апаратури супутникових радіонавігаційних систем

GPS-приймача Leica Geosystems GS08 plus № 1857351 (тип апаратури та № приймача)

який придбаний (отриманий в користування) 15 березня 2016 року

В. о. Голови (найменування посади)

М.П. "05" квітня 2017 р.



Згідно з оригіналом. Директор

Відповідає оригіналу



Державна служба України з питань геодезії, картографії та кадастру

РЕЄСТРАЦІЙНЕ ПОСВІДЧЕННЯ (СВІДОЦТВО) власника (користувача) апаратури супутникових радіонавігаційних систем

Реєстраційне посвідчення (свідоцтво) № 1052

Видане Приватному акціонерному товариству (найменування юридичної особи/прізвище, ім'я, по батькові фізичної особи власника (користувача))

"СИСТЕМ СОЛЮШНС" апаратури супутникових радіонавігаційних систем

про реєстрацію апаратури супутникових радіонавігаційних систем

GPS-приймача Leica Geosystems GS08 plus № 1857352 (тип апаратури та № приймача)

який придбаний (отриманий в користування) 24 червня 2016 року

В. о. Голови (найменування посади)



М.П. "05" квітня 2017

Згідно з оригіналом. Директор

Відповідає оригіналу



Державна  
служба України з питань геодезії,  
картографії та кадастру

**РЕЄСТРАЦІЙНЕ  
ПОСВІДЧЕННЯ (СВІДОЦТВО)  
власника (користувача)  
апаратури супутникових  
радіонавігаційних систем**

Реєстраційне посвідчення (свідоцтво) № 1053

Видане Приватному акціонерному товариству  
(найменування юридичної особи/прізвище, ім'я, по батькові фізичної особи власника (користувача))

"СИСТЕМ СОЛЮШНС"

апаратури супутникових радіонавігаційних систем)

про реєстрацію апаратури супутникових радіонавігаційних систем

GPS-приймача Leica Geosystems GS08 plus № 1857353

(тип апаратури та № приймача)

який придбаний (отриманий в користування) 12 червня 2016 року

(місяць, день, рік)


В. о. Голови  
(найменування посади)

М.П. "05" квітня 2017



Згідно з оригіналом.  
Директор

відповідає  
оригіналу





Державна  
служба України з питань геодезії,  
картографії та кадастру

**РЕЄСТРАЦІЙНЕ  
ПОСВІДЧЕННЯ (СВІДОЦТВО)  
власника (користувача)  
апаратури супутникових  
радіонавігаційних систем**

Реєстраційне посвідчення (свідоцтво) № 1049

Видане Приватному акціонерному товариству

(найменування юридичної особи/прізвище, ім'я, по батькові фізичної особи власника (користувача))

**"СИСТЕМ СОЛЮШНС"**

апаратури супутникових радіонавігаційних систем

про реєстрацію апаратури супутникових радіонавігаційних систем

GPS-приймача Leica Geosystems GS08 plus № 1857356

(тип апаратури та № приймача)

який придбаний (отриманий в користування) 15 березня 2016 року

В. о. Голови  
(найменування посади)

М.П. "Об" хвітня 20 17 р.



Згідно з оригіналом.  
Директор

Відповідає  
оригіналу



Державна  
служба України з питань геодезії,  
картографії та кадастру

**РЕЄСТРАЦІЙНЕ  
ПОСВІДЧЕННЯ (СВІДОЦТВО)**  
власника (користувача)  
апаратури супутникових  
радіонавігаційних систем

Реєстраційне посвідчення (свідоцтво) № 1050

Видане Приватному акціонерному товариству  
(найменування юридичної особи/фізична, ім'я, по батькові фізичної особи власника (користувача))


"СИСТЕМ СОЛЮШНС"  
апаратури супутникових радіонавігаційних систем)

про реєстрацію апаратури супутникових радіонавігаційних систем

GPS-приймача Leica Geosystems GS08 plus № 1857365  
(тип апаратури та № приймача)

який придбаний (отриманий в користування) 15 березня 2016 року  
(день, місяць, рік)

В. о. Голови  
(найменування посади)



О. М. Цвях  
(підпис та прізвище)

М.П. "05" квітня 2017

**Згідно з оригіналом.  
Директор**

**Відповідає  
оригіналу**



МІНІСТЕРСТВО ЕКОНОМІЧНОГО РОЗВИТКУ І ТОРГІВЛІ УКРАЇНИ

Національний науковий центр "Інститут метрології"

(ІНЦ "Інститут метрології")

61002, Харків, вул. Митрофанівська, 42

Єврейсько-прохоловаження № ПК 098-2014 від 16.05.2014

СВІДОЦТВО

про техніку відповідно регульованої області вимірної техніки

№ 5092

Число до 13 липня 2019 р.

Назва та умовне позначення Приймач GPS G508 plus

Заводський приймач GPS G KI 230 G3, № 471121 № 1857352

Виробник фірма "Leica Geosystems", Швейцарія

За результатами перевірки встановлено, що зразок вимірної техніки (далі - ЗВТ)

виповнює вимоги інструкції по експлуатації приймачів GPS G508 plus

встановлено відповідність зразка до технічних умов

Свідомо створено з використанням програмного забезпечення сертифікації

Свідомо введено в обіг з використанням програмного забезпечення сертифікації

Додатоків \_\_\_\_\_ стор. з \_\_\_\_\_ аркуш.

Персонал, який виконував роботи з перевірки

*[Handwritten signature]*

В. С. Кудко

Голова, приватно

Місце відбиття

підприємства



13 04 2018 р.



Відповідно до оригіналу



# Копія.

Результати повірки (протокол № 374 від 13.07.2018 р.) приймана GPS GS08 рин. № 1857352, що належить ПРАТ «Системи Свободи», м. Київ

Назва метрологічної характеристики (МХ)	Одержане значення МХ
Довірні границі абсолютної поздовжня вимірності відстаней у статні в висні до 50 км при довірчій ймовірності $p = 0,95$	$\pm (3 + 0,5 \times 10^{-6} L)$ мм

Де  $L$  – відстань, що вимірюється в км

Персонал, який виконував  
роботу з повірки



В. С. Куцько  
опилює результати



**Відповідає  
оригіналу**



МІНІСТЕРСТВО ЕКОНОМІЧНОГО РОЗВИТКУ І ТОРГІВЛІ УКРАЇНИ  
 Національний науковий центр "Інститут метрології"  
 (ННЦ "Інститут метрології")  
 61003, Харків, вул. Миропольська, 42  
 Свідоцтво про умови вживання № ПК 008-2014 від 16.05.2014

СВІДОЦТВО

про перевірку законодавчо регульованого засобу вимірювальної техніки

№ 5093 Чинне до "13" липня 2014 р.

Назва та умовне позначення Приймач GPS GS08 plus

базовий приймач GPS GX1230 GG, № 471121 № 1857351

Виробник фірма "Leica Geosystems", Швейцарія

За результатами перевірки встановлено, що засіб вимірювальної техніки (дод. – ЗВТ)

відповідає вимогам Інструкція по експлуатації приймачів GPS GS08 plus

(за наявності вказаного документа в місцях вжиття)

до зазначеного типу характерні такі технічні чи функціональні характеристики:

(за наявності технічних, функціональних чи інших характеристик пристроїв даного типу)

Додаток на \_\_\_\_\_ стор. у \_\_\_\_\_ прим.

Персонал, який виконував роботу з перевірки

*[Signature]*  
(підпис)

В. С. Кушко  
(підпис працівника)

Місце вживання повітряного тавра



# Копія

Результати повірки (протокол № 374 від 13.07.2018 р.) приймача GPS GS08 plus, № 1857351, що належить ПрАТ «Систем Соломине», м. Київ

Назва метрологічної характеристики (МХ)	Одержане значення МХ
Довжина граней абсолютної похибки вимірювання відстаней у статичній площині до 50 км при довірчій ймовірності $p = 0.95$	$\pm (3 + 0,5 \times 10^{-6} L)$ мм

Де L – відстань, що вимірюється в км

Персонал, який виконував  
роботи з повірки



В. С. Куцько  
СІЛІНКА М. ПРОВІДНИК



Відповідає  
оригіналу



МІНІСТЕРСТВО ЕКОНОМІЧНОГО РОЗВИТКУ І ТОРГІВЛІ УКРАЇНИ

Національний науковий центр "Інститут метрології"

(ННЦ "Інститут метрології")

61002, Харків, вул. Митрофанівська, 42

Свідчення про утворення № ПД.008-2014 від 10.03.2014

СВІДОЦТВО

про дотримання законодавчо регульованою засобу виміральної техніки

№ 5095

Чинне до "13" липня 2019 р

Назва та умовне позначення Приймач GPS GS08 plus

базовий приймач GPS GN1730 GGL № 471121 № 1857353

Виробник фірма "Leica Geosystems", Швеція

За результатами перевірки встановлено, що засіб виміральної техніки (дод. ЗВТ)

відповідає вимогам інструкція по експлуатації приймачів GPS GS08 plus

(власне перекладено з англійської мови на українську мову)

в-свідченням Харківського національного наукового центру метрології

згідно з вимогами законодавства України щодо метрології

Додаток на стор. у прим.

Персонал який виконував роботу з перевірки

*[Handwritten signature]*

В. С. Кутко  
[Official stamp]

Місце відбитка поверачного тавра

748  
340

Відповідає оригіналу  
[Official stamp: У КРАЇНА, МІНІСТЕРСТВО ЕКОНОМІЧНОГО РОЗВИТКУ І ТОРГІВЛІ, НАЦІОНАЛЬНИЙ НАУКОВИЙ ЦЕНТР "ІНСТИТУТ МЕТРОЛОГІЇ", СЕРВІС, 2018, 41425139]

# Копія

Результати повірки (протокол № 374 від 13.07.2018 р.) приймача GPS G808  
р/д. № 1827353, що належить ПрАТ «Систем Солов'янов», м. Київ

Назва метрологічної характеристики (МХ)	Отримане значення МХ
Довірчі границі абсолютної похибки вимірювання відстаней у станції в межах до 50 км при довірчій ймовірності $p = 0,95$	$\pm (3 + 0,5 \times 10^{-6} L)$ мм

Де  $L$  – відстань що вимірюється в км

Черезвані який виконав  
роботи з повірки



В. С. Кутско

(підпис: особисті)



Відповідає  
оригіналу



МІНІСТЕРСТВО ЕКОНОМІЧНОГО РОЗВИТКУ І ТОРГІВЛІ УКРАЇНИ

Національний науковий центр "Інститут метрології"

(ІНЦ "Інститут метрології")

61002, Харків, вул. Митрофанівська, 42

Свідоцтво про акредитацію № НК 1008-2014 від 16.05.2014

СВІДОЦТВО

про перевірку законності вводу в експлуатацію засобу вимірювальної техніки

№ 5094

Чинне до "13" липня 2019 р.

Назва та умовне позначення Приймач GPS-GS08 plus

Безпроводний приймач GPS/GX/730/GK, № 471131 № 1857356

Виробник фірма "Geica Geosystems", Швейцарія

За результатами перевірки встановлено, що засіб вимірювальної техніки (світло-ЗНТ)

відповідає вимогам інструкція по експлуатації приймачів GPS-GS08 plus

Інформація надана виробником - перекладена з англійської мови

Ці дані не є обов'язковими для використання при визначенні метрологічних характеристик

Клас точності, показаний на засобі вимірювальної техніки застосований ЗНТ

Додаток: на \_\_\_\_\_ стор. у \_\_\_\_\_ прим.

Персонал, який виконував  
роботи з перевірки

В. С. Куцько

В. С. Куцько  
Інженер, проєктант

Місце відбитка  
випіршеного штифту



13



Відповідає  
оригіналу

# Копія

Результати повірки (протокол № 374 від 13.07.2018 р.) приймача GPS OS08 р/ис. № 1857356, що належить ПрАТ «Систем Солом'яно», м. Київ

Назва метра, його ідентифікаційний номер (МІМ)	Осереджене значення МХ
Довірчі грашки абсолютної похибки вимірювання відстаней у статичній площі до 30 км при довірчій ймовірності $p = 0,95$	$\pm (3 + 0,5 \times 10^{-4})$ мм

Де I – відстань, що вимірюється в мм

Персонал, який виконував  
роботи з повірки



В. С. Кушко  
(підпис, прізвище)





МІНІСТЕРСТВО ЕКОНОМІЧНОГО РОЗВИТКУ І ТОРГІВЛІ УКРАЇНИ  
Національний науковий центр "Інститут метрології"  
(ННЦ "Інститут метрології")  
61002, Харків, вул. Митрофанівська, 42  
Свідчення про утворення за № ПК 008-2014 від 16.05.2014

СВІДОЦТВО

про перевірку законодавчо регульованого засобу вимірювальної техніки

№ 5096 Чинне до "13" липня 2019 р.

Назва та умовні позначення Приймач GPS G508 plus

базовий приймач GPS G508 UC, № 471121 № 1857365

Виробник фірма "Leica Geosystems", Швейцарія

За результатами перевірки встановлено, що засіб вимірювальної техніки (дод. – ЗВТ)

відповідає зазначеній марці та моделі базовий приймач GPS G508 plus

(назва виробника-виробника, яка не змінюється)

до зазначеного характеристик і параметрів, вказаних в паспорті виробника

(назва та тип виробника, який відповідає особливостям застосування ЗВТ)

Додаток на \_\_\_\_\_ стор. у \_\_\_\_\_ прим.

Персонал, який виконував  
роботи з перевірки

В. С. Кутко  
ІНДИВІДУАЛЬНИЙ ПІДПИС

Місце підписки  
повіреного лица

М  
748  
3 49

Відповідає  
оригіналу





# Копія.

Результати повірки (протокол № 374 від 13.07.2018 р.) приймача GPS GS08 plus, № 1557365, що належить ПРАТ «Систем Солоніше», м. Київ

Назва метрологічної характеристики (MX)	Отримане значення MX
Довірчі границі абсолютної похибки вимірювання відстаней у станції в плані до 50 м при довірчій ймовірності $p = 0,95$	$\pm (3 + 0,5 \times 10^{-4} L)$ мм

Додатково виміряно в мм

Персонал, який виконував  
роботу з повірки



В. С. Купцо  
Інспектор, повірки



Відповідає  
оригіналу



Державна служба України з питань геодезії, картографії та кадастру  
**НАУКОВО-ДОСЛІДНИЙ ІНСТИТУТ ГЕОДЕЗІЇ І КАРТОГРАФІЇ**  
 вул. Велика Васильківська, 69, Київ, 03150, Україна  
 тел. (044) 287 0684, 287 3685, факс (044) 287 4252, E-mail: info@nki.com.ua, www.nki.com.ua  
 р/р 26000300823065 у філії ГУ по м. Київ та Київській області АТ «ОЩАДБАНК», МФО 322669, код ЄДРПОУ 24102001

**АДМІНІСТРАТОР БАНКУ ГЕОДЕЗИЧНИХ ДАНИХ**

Наказ Держгеокадастру України №3 від 10.01.2014 року

**ВИПИСКА**

координат та висот пунктів ДГМ із Банку геодезичних даних  
 (виdana 09 серпня 2018 р., термін дії 1 рік)

Рахунок - № К2842 від 09.07.2018

Замовник - ТОВ «ПРОМТЕХ ПРОЕКТ ЕНД СЕРВІС»

Система координат - СК-63 (Район X; 5 зона, проекція Гаусса-Крюгера)

Система висот - Балтійська 1977 р.

№ з/п	Індекс з БГД	Назва пункту	Клас пункту	Координати, м		Висота над рівнем моря, м	Клас нівелювання
				x	y		
1	L360522600	Червоногригорівка	1	5 268 479.213	5 226 331.143	53.42	GPS нів.
2	L360540100	Червоногригорівка	4	5 273 027.596	5 229 375.641	75.5	геод. нів.
3	L360542800	Палац	4	5 269 167.369	5 234 577.616		

Список склад:

Список перевірив:

Заступник директора:



*Беззюк В.М.*  
*Засць І.М.*

Беззюк В.М.  
 зав. лаб. Куриляк І.С.  
 Засць І.М.

Відповідає оригіналу

Державна служба України з питань геодезії, картографії та кадастру  
**НАУКОВО-ДОСЛІДНИЙ ІНСТИТУТ ГЕОДЕЗІЇ І КАРТОГРАФІЇ**

вул. Велика Васильківська, 69, Київ, 03150, Україна  
 тел. (044) 287 0684, 287 3685, факс (044) 287 4252, E-mail: info@gki.com.ua, www.gki.com.ua  
 р/р 26000300823065" у фідлі ГУ по м. Київ та Київській області АТ «ОЦА/ДЬАНК», МФО 322669, код ЄДРПОУ 24102001

**АДМІНІСТРАТОР БАНКУ ГЕОДЕЗИЧНИХ ДАНИХ**

Наказ Держгеокадастру України №3 від 10.01.2014 року

**ВИПИСКА**

координат та висот пунктів ДГМ із Банку геодезичних даних  
 (видаєна 09 серпня 2018 р., термін дії 1 рік)

Рахунок - № К2842 від 09.07.2018  
 Замовник - ТОВ «ПРОМТЕХ ПРОЕКТ ЕНД СЕРВІС»  
 Система координат - UA\_UCS\_2000 (6-та шестиградуна зона, проекція Гаусса-Крюгера)  
 Система висот - Балтійська 1977 р.

№ з/п	Індекс з БГД	Назва пункту	Клас пункту	Координати, м		Висота над рівнем моря, м	Клас нівелювання
				X	Y		
1	L360522600	Червоногригорівка	1	5 278 348.424	6 614 232.456	53.42	GPS нів.
2	L360540100	Червоногригорівка	4	5 282 993.092	6 617 128.965	75.5	геод. нів.
3	L360542800	Палац	4	5 279 302.219	6 622 453.288		

Березюк В.М.  
 зав. лаб. Куриляк І. С.  
 Заєць І. М.



Список склад:  
 С. Ісєок перевіряв:  
 Заступник директора:

Відповідає оригіналу

ДЕРЖАВНЕ АГЕНТСТВО ЗЕМЕЛЬНИХ РЕСУРСІВ УКРАЇНИ

№ 002230

КВАЛІФІКАЦІЙНИЙ СЕРТИФІКАТ

інженера-землевпорядника

БІЛЮСОВУ СВІГЕНУ ВІКТОРОВИЧУ

(прізвище, ім'я, по батькові)

до наказу Державного агентства земельних ресурсів України від 05 лютого 2013 року № 36  
Кваліфікаційний сертифікат підтверджує відповідність інженера-землевпорядника кваліфікаційним характеристикам професії та його  
спроможність самостійно складати окремі види документації із землеустрою та документації з оцінки земель (крім експертної грошової  
оцінки земельних ділянок), виконувати топографо-геодезичні і картографічні роботи, проводити інвентаризацію земель, перевіряти  
якість ґрунтової документації та інших обстежень земель при здійсненні землеустрою.



Дата видачі 05 лютого 2013 року

Голова (вступивши в силу) Державного  
агентства земельних ресурсів України

Кадомський А.М.  
(прізвище, ім'я, по батькові)

(підпис)

Згідно з оригіналом.  
Директор

Копія

КВАЛІФІКАЦІЙНА КОМІСІЯ



ХАРКІВСЬКИЙ НАЦІОНАЛЬНИЙ  
АГРАРНИЙ УНІВЕРСИТЕТ ІМ. В. В. ДОКУЧАЄВА

## СВІДОЦТВО ПРО ПІДВИЩЕННЯ КВАЛІФІКАЦІЇ

інженера-землевпорядника

серія ХД № 0263

Засвідчує про те, що **Білоусов Євгеній Вікторович**

підвищив (підвищила) кваліфікацію щодо складання окремих видів документації із землеустрою та документації з оцінки земель (крім експертної грошової оцінки земельних ділянок), виконання топографо-геодезичних і картографічних робіт, проведення інвентаризації земель, перевірки якості ґрунтових, геоботанічних та інших обстежень земель при здійсненні землеустрою.

Видано відповідно до Рішення Кваліфікаційної комісії від 23 жовтня, протокол № 10

Дата видачі 09 листопада 2017 року



Згідно з оригіналом.

Директор




Ректор  
Харківського національного  
аграрного університету  
ім. В. В. Докучаєва

О. В. Уляничко

(підпис)

Копія  
оригіналу



КВАЛІФІКАЦІЙНА КОМПАНІЯ

ЛЬвівський НАЦІОНАЛЬНИЙ  
АГРАРНИЙ УНІВЕРСИТЕТ

# КВАЛІФІКАЦІЙНИЙ СЕРТИФІКАТ

## інженера-землевпорядника

№ 012946

виданий **Філю Єгору Олександровичу**

відповідно до протоколу рішення Кваліфікаційної комісії від 29 вересня 2016 року № 10

Кваліфікаційний сертифікат підтверджує відповідність інженера-землевпорядника кваліфікаційним вимогам та його спеціальність за певною складовою сферою в одній з сфер діяльності з документації із землеустрою та документації з оцінки земель (крім експертної групової оцінки земельних ділянок), виконувати топографо-геодезичні і картографічні роботи, провадити інвентаризацію земель, перевіряти якість проектних, геоботаничних та інших обстежень земель при здійсненні землеустрою.

Дата видачі **30 вересня 2016 року**



Київ

М.П. Мартинюк


Ректор  
Львівського національного  
аграрного університету



Відповідає  
оригіналу

Копія 569

КВАЛІФІКАЦІОННА КОМІСІЯ



ЛЬВІВСЬКИЙ НАЦІОНАЛЬНИЙ  
АГРАРНИЙ УНІВЕРСИТЕТ

# КВАЛІФІКАЦІЙНИЙ СЕРТИФІКАТ

інженера-геодезиста

№ 013636

виданий **Комару Денису Олександровичу**

відповідно до протоколу рішення Кваліфікаційної комісії від 01 березня 2018 року № 2

Кваліфікаційний сертифікат підтверджує відповідність особи кваліфікаційним характеристикам професії та її спроможність самостійно проводити топографо-геодезичні і картографічні роботи.

**Копія**

повідомляє  
про отримання



Дата видачі: 05 березня 2018 року

Голова

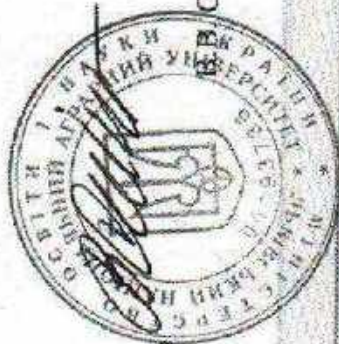
Кваліфікаційної комісії

*M.P. Marlinok*

М.П. Марглинок

Ректор

Львівського національного  
аграрного університету







**ДНІПРОПЕТРОВСЬКА ОБЛАСНА ДЕРЖАВНА АДМІНІСТРАЦІЯ**  
**ДЕПАРТАМЕНТ ЕКОЛОГІЇ ТА ПРИРОДНИХ РЕСУРСІВ**

вул. Лабораторна, 69, м. Дніпро, 49000, тел./факс. (0562) 46-41-61,  
 e-mail: ecology@adm.dp.gov.ua, кол СДРПОУ 3875246

**ТОВ "ПРОМТЕХ ПРОЕКТ**  
**ЕНД СЕРВІС"**

вул. Гоголівська, 22/24, оф.607  
 м. Київ, 01054

Щодо погодження  
 проекту землеустрою

На лист від 04.10.2018 № 1206 стосовно погодження проекту землеустрою щодо організації і встановлення меж територій природно-заповідного фонду та іншого природоохоронного призначення місцевого значення, в межах компетенції, повідомляємо наступне.

Департаментом уважно розглянуто матеріали "Проекту землеустрою щодо організації і встановлення меж територій природно-заповідного фонду та іншого природоохоронного призначення комплексної пам'ятки природи місцевого значення "Нікопольські заплави", площею 3,7 га на території Червоногригорівської селищної ради Нікопольського району Дніпропетровської області".

Відповідно до статті 186 Земельного кодексу України проекти землеустрою щодо організації і встановлення меж територій природно-заповідного фонду та іншого природоохоронного призначення погоджуються в обов'язковому порядку органом виконавчої влади Автономної Республіки Крим у сфері охорони навколишнього природного середовища, структурним підрозділом відповідної обласної, Київської чи Севастопольської міської державної адміністрації у сфері охорони навколишнього природного середовища (у разі наявності територій чи об'єктів природно-заповідного фонду місцевого значення).

Враховуючи вищезазначене, департамент погоджує "Проект землеустрою щодо організації і встановлення меж територій природно-заповідного фонду та іншого природоохоронного призначення комплексної пам'ятки природи місцевого значення "Нікопольські заплави", площею 3,7 га на території Червоногригорівської селищної ради Нікопольського району Новомосковського району Дніпропетровської області".

Відповідний пакет документів, наданий на розгляд до департаменту, повертається у повному обсязі.

Додаток: на 70 арк. у 1 прим.

Директор департаменту

Р.О.СТРИЛЕЦЬ





ДЕРЖГЕОКАДАСТР

ГОЛОВНЕ УПРАВЛІННЯ ДЕРЖГЕОКАДАСТРУ У ДНІПРОПЕТРОВСЬКІЙ ОБЛАСТІ  
МІСЬКРАЙОННЕ УПРАВЛІННЯ У НІКОПОЛЬСЬКОМУ РАЙОНІ ТА М. НІКОПОЛІ  
ВІДДІЛ У НІКОПОЛЬСЬКОМУ РАЙОНІ

вул. Станіславського, 24-а, м. Нікополь, Дніпропетровська область, 53210  
тел. (0566) 68-72-73, E-mail: nikopol.dp@land.gov.ua

26.10.2018 607/120-18

### ВИСНОВОК

про погодження проекту землеустрою

Міськрайонним управлінням у Нікопольському районі та м. Нікополі відділ у м. Нікополь відповідно до ст.ст. 118, 121, п. 1,2 ст. 186 Земельного кодексу України, розглянуто проект землеустрою та встановлено наступне:

1. Назва документації із землеустрою, яка погоджується (вказати повну назву Проекту землеустрою): Проект землеустрою щодо організації і встановлення меж територій природно-заповідного фонду та іншого природоохоронного призначення Комплексна пам'ятка природи місцевого значення «Нікопольські заплави» на території Червоногригорівської селищної ради Нікопольського району Дніпропетровської області.

2. Замовник землепорядної документації (прізвище, ім'я, по батькові або назва юридичної особи, паспортні дані, ідентифікаційний код): Департамент екології та природних ресурсів Дніпропетровської обласної державної адміністрації.

3. Розробник землепорядної документації (назва розробника): Товариство з обмеженою відповідальністю «Промтех Проект Енд Сервіс»

4. Підстава розробки землепорядної документації (дата видачі, номер та назва документу на підставі якого надано дозвіл на розробку Проекту): рішення виконавчого комітету Дніпропетровської обласної ради № 687 від 28.11.1974 року; охоронне зобов'язання №59 від 23.02.1996 року; договір про надання послуги від 05.07.2018 року № 38

5. Основні характеристики запроєктованої земельної ділянки.

5.1. Місце розташування: Дніпропетровська область. Нікопольський район, на території Червоногригорівської селищної ради.

5.2. Площа запроєктованої 3,7000 га.

5.3. Форма власності на земельні ділянки, які запроєктовано для віднесення до земель природно-заповідного фонду та іншого природоохоронного призначення (державна, комунальна, приватна): Державна

5.4. Категорія земель, які запроєктовано для віднесення до земель природно-заповідного фонду та іншого природоохоронного призначення (відповідно до ст.19 Земельного кодексу України) Землі природно-заповідного та іншого природоохоронного призначення; склад угідь (згідно з даними форми 6-зем) 005.00 - Ліси та інші лісовкриті землі площею – 3,7000 га.

6. Необхідність проведення обов'язкової державної експертизи землепорядної документації: так, згідно вимог ст.93У «Про державну експертизу землепорядної документації»

7. Зауваження та пропозиції до проекту землеустрою: відсутні.

Відповідно ст.28 Закону України «Про землеустрій» розробники документації землеустрою несуть відповідно до закону відповідальність за достовірність, якість і безпеку заходів, передбачених цією документацією.

8. Підсумкова оцінка проекту землеустрою: погоджується.

Строк дії висновку необмежений

Заступник начальника міськрайонного управління –  
начальник відділу у Нікопольському районі

Боровиченко М.В.

(ПІБ)

ГУ ДЕРЖГЕОКАДАСТРУ У ДНІПРОПЕТРОВСЬКІЙ ОБЛАСТІ  
Міськрайонне управління у Нікопольському районі та м. Нікополі

607/120-18 від 26.10.2018





**НІКОПОЛЬСЬКА РАЙОННА ДЕРЖАВНА АДМІНІСТРАЦІЯ  
ДНІПРОПЕТРОВСЬКОЇ ОБЛАСТІ  
ВІДДІЛ МІСТОБУДУВАННЯ ТА АРХІТЕКТУРИ, ІНФРАСТРУКТУРИ І ЖИТЛОВО-  
КОМУНАЛЬНОГО ГОСПОДАРСТВА ТА БУДІВНИЦТВА**

вул. Шевченка, 130, м. Нікополь, 53200, тел./- факс (05662)51338, e-mail:nikrda405@ukr.net

19.10.2018 № 572

на №1222 від 11.10.2018

**Про погодження проекту землеустрою щодо організації і встановлення меж територій природно-заповідного фонду та іншого природоохоронного призначення Комплексна пам'ятка природи місцевого значення «НІКОПОЛЬСЬКІ ЗАПЛАВИ» на території Червоногригорівської селищної ради Нікопольського району Дніпропетровської області**

**ТОВ «ПРОМТЕХ  
ПРОЕКТ ЕНД СЕРВІС»**

Керуючись п.3 ст.186 Земельного кодексу України та розглянувши в межах наданих повноважень матеріали «Проекту землеустрою щодо організації і встановлення меж територій природно-заповідного фонду та іншого природоохоронного призначення Комплексна пам'ятка природи місцевого значення «НІКОПОЛЬСЬКІ ЗАПЛАВИ» на території Червоногригорівської селищної ради Нікопольського району Дніпропетровської області», розроблений ТОВ «ПРОМТЕХ ПРОЕКТ ЕНД СЕРВІС», зазначаємо.

Відповідно до містобудівної документації «Проект районного планування Нікопольського району Дніпропетровської області», земельна ділянка площею 3,7000 га, що розглядається проектом землеустрою, розташована за межами населеного пункту смт. Червоногригорівка на території природно-охоронного фонду в зоні охоронюваного природного ландшафту.

Враховуючи викладене вище, взявши до уваги рішення виконкому Дніпропетровської обласної ради депутатів і трудящих від 28 листопада 1974 року №687 «Про створення державних заказників і поліпшення заповідної справи в області», відділ містобудування та архітектури, інфраструктури і ЖКГ та будівництва Нікопольської райдержадміністрації погоджує проект землеустрою щодо організації і встановлення меж територій природно-заповідного фонду та іншого природоохоронного призначення Комплексна пам'ятка природи місцевого значення «НІКОПОЛЬСЬКІ ЗАПЛАВИ» на території Червоногригорівської селищної ради Нікопольського району Дніпропетровської області.

Використовувати земельну ділянку за цільовим призначенням з додержанням вимог законів України та інших актів законодавства України, що регулюють правові основи організації, охорони, ефективного використання природно-заповідного фонду України.

Начальник відділу містобудування та архітектури, інфраструктури і житлово-комунального господарства та будівництва

Л.А. Конашук





ДЕРЖГЕОКАДАСТР  
ГОЛОВНЕ УПРАВЛІННЯ ДЕРЖГЕОКАДАСТРУ У ДНІПРОПЕТРОВСЬКІЙ  
ОБЛАСТІ

ЗАТВЕРДЖУЮ

Перший заступник начальника  
Головного управління

С.В. Нагорний

«22» листопада 2018 р.



ВИСНОВОК

державної експертизи землепорядної документації  
від «22» листопада 2018 р. № 973

1. **Замовник державної експертизи:** Товариство з обмеженою відповідальністю «Промтех Проект Енд Сервіс». Адреса: 01054, м. Київ, вул. Гоголівська, 22-24, код ЄДРПОУ 414425139.
  2. **Вид землепорядної документації, що підлягає державній експертизі:** Проект землеустрою щодо організації і встановлення меж територій природно-заповідного фонду та іншого природоохоронного призначення Комплексу пам'ятка природи місцевого значення «НИКОПОЛЬСЬКІ ЗАПЛАВИ» на території Червоногригорівської селищної ради Нікопольського району Дніпропетровської області.
  3. **Розробник землепорядної документації:** Товариство з обмеженою відповідальністю «Промтех Проект Енд Сервіс». Адреса: 01054, м. Київ, вул. Гоголівська, 22-24, код ЄДРПОУ 414425139. Інженер-землепорядник Білоусов Євген Вікторович кваліфікаційний сертифікат № 002230 від 05.02.2013, свідоцтво про підвищення кваліфікації ХД № 0263 від 09.11.2017; інженер-землепорядник Філь Єгор Олександрович кваліфікаційний сертифікат № 012946 від 03.10.2016.
  4. **Дата виготовлення землепорядної документації:** 2018 рік.
  5. **Дата і номер реєстрації:** 15.11.2018 № 973.
  6. **Державна експертиза проведена:** відділом державної експертизи Головного управління Держгеокадастру у Дніпропетровській області.
  7. **Форма проведення державної експертизи:** обов'язкова (ст. 9 Закону України «Про державну експертизу землепорядної документації»).
  8. **Вид державної експертизи:** первинна (ст. 13 Закону України «Про державну експертизу землепорядної документації»).
  9. **Процедура проведення державної експертизи (дослідження, перевірка, аналіз та оцінка землепорядної документації):** Проект землеустрою щодо організації і встановлення меж територій природно-заповідного фонду та іншого природоохоронного призначення Комплексу пам'ятка природи місцевого значення «НИКОПОЛЬСЬКІ ЗАПЛАВИ» на території Червоногригорівської селищної ради Нікопольського району Дніпропетровської області розроблений на підставі розпорядження голови Дніпропетровської облдержадміністрації від 11.01.2018 № Р-6/0/3-18 та технічного завдання.
- Даним проектом передбачається встановлення меж територій природно-заповідного фонду та іншого природоохоронного призначення Комплексу пам'ятка природи місцевого значення «НИКОПОЛЬСЬКІ ЗАПЛАВИ» на території Червоногригорівської селищної ради Нікопольського району площею 3,7000 га.

Межі природно заповідного фонду встановлюються на земельній ділянці зі складом угідь ліси інші лісовкриті площі, на яку даним проектом передбачаються обмеження у користуванні земельної ділянкою 10.5 - пам'ятки природи.

Проект землеустрою погоджений:

департаментом екології та природних ресурсів Дніпропетровської облдержадміністрації - лист від 18.10.2018 № 3-6539/0/261-18;

відділом у Нікопольському районі міськрайонного управління у Нікопольському районі та м. Нікополі Головного управління Держгеокадастру у Дніпропетровській області від 26.10.2018 № 607/120-18;

відділом містобудування та архітектури, інфраструктури і житлово-комунального господарства Нікопольської райдержадміністрації - лист від 19.10.2018 № 572.

#### 10. Зауваження та пропозиції до землепорядної документації:

1. Доопрацювати пояснювальну записку до матеріалів проекту в цілому, доповнити метою розробки проекту землеустрою, описом проектних заходів щодо організації території природно заповідного фонду.

2. Відповідно до ст. 47 Закону України «Про землеустрій» доопрацювати:

- характеристику території із встановленням режиму використання земель природно-заповідного фонду та іншого природоохоронного призначення до її назви.

- план організації території, відобразити межі угідь, інформацію про зовнішні межі території природно-заповідного фонду, схематично показати ситуацію навколо території межі якої встановлюються (водні об'єкти, відстань та напрямок до населеного пункту, тощо).

3. Додати графічну частину до рішення виконкому Дніпропетровської обласної Ради депутатів трудящих від 28.11.1974

4. Уточнити наявність користувача земельної ділянки (рядок форми б-зем) в довідці відділу у Нікопольському районі Головного управління Держгеокадастру у Дніпропетровській області.

**11. Підсумкова оцінка результатів державної експертизи:** представлений Проект землеустрою щодо організації і встановлення меж території природно-заповідного фонду та іншого природоохоронного призначення Комплексу пам'ятки природи місцевого значення «НІКОПОЛЬСЬКІ ЗАПЛАВИ» на території Червоногригорівської селищної ради Нікопольського району Дніпропетровської області не в повній мірі відповідає вимогам чинного законодавства України, встановленим нормам і правилам, повертається на доопрацювання.

Усунення зауважень та внесення виправлень покладатиметься на розробника документації згідно п. 3.5.8 «Методики».

Контроль за усуненням зауважень залишається за Головним управлінням Держгеокадастру у Дніпропетровській області.

**12. Строк проведення державної експертизи:** 20 робочих днів (ст. 34 Закону України "Про державну експертизу землепорядної документації").

**13. Строк дії висновку:** Дійсний протягом строку, визначеного Законом України "Про державну експертизу землепорядної документації".

#### Експерти:

Начальник відділу

державної експертизи

Заступник начальника відділу

державної експертизи

Головний спеціаліст відділу

державної експертизи

К.О. Чередник

А.П. Гондюл

І.В. Понедельченко

Зауваження враховано  
Керівник





ДНІПРОПЕТРОВСЬКА ОБЛАСНА ДЕРЖАВНА АДМІНІСТРАЦІЯ  
ДЕПАРТАМЕНТ ЕКОЛОГІЇ ТА ПРИРОДНИХ РЕСУРСІВ

НАКАЗ

14.12.2018

м. Дніпро

№ 63

Про затвердження Проекту  
землеустрою щодо організації  
і встановлення меж територій  
природно-заповідного фонду  
та іншого природоохоронного  
призначення заповідне урочище  
місцевого значення "Горіховий  
сад", площею 33,9 га

Відповідно до статті 186 Земельного кодексу України, керуючись Положенням про департамент екології та природних ресурсів Дніпропетровської обласної державної адміністрації (в новій редакції), затвердженим розпорядженням голови облдержадміністрації від 18 грудня 2017 року № Р-633/0/3-17, з метою встановлення меж об'єкту природно-заповідного фонду

НАКАЗУЮ:

1. Затвердити Проект землеустрою щодо організації і встановлення меж територій природно-заповідного фонду та іншого природоохоронного призначення заповідне урочище місцевого значення "Горіховий сад", площею 33,9 га на території Бородаївської сільської ради Верхньодніпровського району Дніпропетровської області, що додається.

2. Контроль за виконанням цього наказу залишаю за собою.

Директор департаменту

Р.О.СТРІЛЕЦЬ

