

УКРАЇНА

ДНІПРОПЕТРОВСЬКА ОБЛАСТЬ М.ДНІПРО

Фізична особа – підприємець

Долгій Олег Сергійович

Замовник: Департамент екології та природних ресурсів Дніпропетровської обласної державної адміністрації

Договір на виконання робіт: № 18 від 09.09.2020 року

Ресстраційний номер земельної ділянки:



ПРОЕКТ ЗЕМЛЕУСТРОЮ

*щодо організації і встановлення меж територій природно-заповідного фонду та іншого природоохоронного призначення
Ботанічний заказник місцевого значення «Балка Водяна»
за адресою:
на території Юр'ївської селищної ради Юр'ївського району
Дніпропетровської області*

Сертифікований
Інженер-землевпорядник

Фізична особа – підприємець
Долгій Олег Сергійович



2020р
м. Дніпро

З М І С Т

1. Завдання на складання проекту землеустрою	<u>3</u>
2. Пояснювальна записка	<u>7</u>
3. Рішення Дніпропетровської обласної ради про створення заказників	<u>10</u>
4. Охоронне зобов'язання	<u>17</u>
5. Інформація про довідку, що містить узагальнену інформацію про землі (території)	<u>19</u>
6. Довідку, що містить узагальнену інформацію про землі (території)	<u>20</u>
7. Лист районної державної адміністрації про надання містобудівної документації	<u>21</u>
8. Інформацію про перспективний стан використання та охорони земель у межах адміністративно-територіальної одиниці	<u>23</u>
9. Ситуаційна схема розташування території природно-заповідного фонду та іншого природоохоронного призначення відносно населених пунктів	<u>25</u>
10. Викопіювання з Публічно кадастрової карти з відображенням природно-заповідного фонду та іншого природоохоронного призначення	<u>26</u>
11. Характеристику території із встановленням режиму використання земель природно-заповідного фонду та іншого природоохоронного призначення	<u>27</u>
12. Перелік обмежень щодо використання земельної ділянки	<u>28</u>
13. План організації території	<u>30</u>
14. План меж земельних ділянок, що включаються до території природно-заповідного фонду та іншого природоохоронного призначення	<u>32</u>
15. Матеріали геодезичних вишукувань	<u>33</u>
16. Пояснювальна записка	<u>34</u>
17. Журнал польових вимірювань	<u>36</u>
18. Абрис земельної ділянки	<u>37</u>
19. Схема розташування пунктів ДГМ у районні виконання робіт	<u>38</u>
20. Відомості про обчислення площі території	<u>39</u>
21. Каталог координат зовнішніх меж земельної ділянки	<u>40</u>
22. Акт перенесення в натуру (на місцевості) меж території природно-заповідного фонду та іншого природоохоронного призначення	<u>42</u>
23. Акт приймання-передачі межових знаків на зберігання	<u>43</u>
24. Список межових знаків, переданих на зберігання	<u>44</u>
25. Кроки межових знаків земельної ділянки	<u>48</u>
26. Креслення перенесення в натуру (на місцевість) меж території природно-заповідного фонду та іншого природоохоронного призначення	<u>53</u>
27. Дані щодо прив'язки поворотних точок до геодезичних пунктів ДГМ	<u>54</u>
28. Копія договору про надання послуги	<u>55</u>
29. Копія договорів про оренду обладнання	<u>60</u>
30. Копія свідоцтва про перевірку законодавчого регульованого засобу вимірювальної техніки	<u>66</u>
31. Виписка координат та висот пунктів ДГМ із Банку геодезичних даних	<u>76</u>
32. Копія сертифікату інженера-землевпорядника	<u>77</u>
33. Копія сертифіката інженера-геодезиста	<u>78</u>
34. Матеріали погодження проекту землеустрою	<u>82</u>
35. Висновок структурного підрозділу обласної державної адміністрації у сфері охорони навколишнього природного середовища	<u>83</u>
36. Висновок територіального органу центрального органу виконавчої влади, що реалізує державну політику у сфері земельних відносин	<u>84</u>
37. Висновок структурного підрозділу районної державної адміністрації у сфері містобудування та архітектури	<u>86</u>
38. Висновок державної експертизи землевпорядної документації	<u>87</u>
39. НАКАЗ ДЕПАРТАМЕНТА ЕКОЛОГІЇ ТА ПРИРОДНИХ РЕСУРСІВ	<u>89</u>

ЗАТВЕРДЖЕНО

Департамент екології та природних ресурсів
Дніпропетровської обласної державної адміністрації
(прізвище, ім'я та по батькові фізичної особи,
найменування юридичної особи)

Директор

(посада)

БЕРЕЗАНЬ С.С.

(підпис)

(ініціали та прізвище)



Завдання на складання проекту землеустрою

Предмет закупівлі: ДК 021:2015: 71250000-5 архітектурні, інженерні та геодезичні послуги, (Встановлення меж територій природно-заповідного фонду Дніпропетровської області)

Технічне завдання містить інформацію про необхідні технічні, якісні та кількісні характеристики.

1. Галузь використання та назва робіт.

Заповідна справа. Землевпорядні роботи по природоохоронному заходу “Встановлення меж територій природно-заповідного фонду Дніпропетровської області”, а саме – розроблення 16 проектів землеустрою щодо організації і встановлення меж територій природно-заповідного фонду та іншого природоохоронного призначення місцевого значення.

2. Підстави для виконання робіт.

Розпорядження голови облдержадміністрації від 26 березня 2020 року № Р-227/0/3-20 “Про розподіл коштів обласного бюджету, передбачених на здійснення природоохоронних заходів у 2020 році” (зі змінами).

Дніпропетровська обласна комплексна програма (стратегія) екологічної безпеки та запобігання змінам клімату на 2016 – 2025 роки, затверджена рішенням Дніпропетровської обласної ради від 21.10.2015 № 680-34/VI (зі змінами).

3. Мета роботи і вихідні дані.

Метою надання послуг є винесення меж в натуру (на місцевість) об’єктів природно-заповідного фонду місцевого значення, орієнтовно загальною площею 5,000 га Юр’ївського району, Дніпропетровської області.

Вихідними даними є:

- рішення про створення (оголошення) об’єктів природно-заповідного фонду місцевого значення (копії надаються);
- проекти створення об’єктів природно-заповідного фонду місцевого значення.

4. Характеристика об’єктів природно-заповідного фонду місцевого значення із встановленням меж у натуру (на місцевості) територій та об’єктів природно-заповідного фонду: 1 Юр’ївський район:

- ботанічний заказник місцевого значення Балка Водяна, площею 5,0 га;.

5. Основні технічні вимоги до виконання робіт.

Проектна документація із землеустрою (проекти землеустрою) повинна виконуватися відповідно до вимог Земельного кодексу України, Законів України “Про землеустрій”, “Про

земельний кадастр”, “Про природно-заповідний фонд України”, “Про державну експертизу землепорядної документації”, постанови Кабінету Міністрів України від 17.10.2012 № 1051 “Про затвердження ведення Державного земельного кадастру”, також “Інструкція про встановлення (відновлення) меж земельних ділянок в натурі (на місцевості) та їх закріплення межовими знаками”, затверджена наказом Державного комітету України із земельних ресурсів від 18.05.2010 № 376, інших підзаконних нормативних актів технічних норм, що застосовуються при геодезичній кадастровій зйомці та землепорядному проектуванні.

Координати зовнішніх меж об’єктів природно-заповідного фонду мають бути прив’язаними до пунктів державної геодезичної мережі та обраховані в системі координат 1963 року, топографо-геодезичні роботи виконуються відповідно до Інструкції по топографічній зйомці (зі змінами), ГКИНП-2.04-02-98. Матеріали топографо-геодезичних вишукувань для об’єктів більше 200 га – вишукування складаються в масштабах відповідно до зазначеної інструкції та окремо поквартально.

Експлікації складаються по сільським/селищним радам за землекористувачами та землевласниками у розрізі угідь (у разі площ об’єктів менше ніж 1 га – по кварталам).

Вид межових знаків - дерев’яний стовп діаметром не менше 10 см висотою не менше 100 см з хрестовиною у нижній частині та верхньою основою 15x15 см і висотою 20 см, у верхній частині стовпа виріз для написів.

Межові знаки встановлюються в кількості, достатній для чіткого визначення зовнішнього контуру об’єктів природно-заповідного фонду на місцевості. У разі, якщо зовнішні межі об’єкту природно-заповідного фонду збігаються з природними та штучними лінійними спорудами і рубежами (річками, струмками, лісосмугами, шляхами, огорожами, парканами тощо), межові знаки можуть не встановлюватися.

Межові знаки Виконавцем передаються на відповідальне зберігання землевласникам та землекористувачам на підставі акту затвердженого Додатком 2 Інструкції про встановлення меж земельних ділянок в натурі (на місцевості) та їх закріплення межовими знаками.

Виконавець погоджує проект із власниками і первинним користувачами земель, які входять до меж території об’єкта природно-заповідного фонду, власниками та користувачами суміжних земельних ділянок. Погодження меж з суміжними землевласниками і землекористувачами виконується на плані перенесення меж земельних ділянок в натурі (на місцевості) та складаються відповідні акти прийомки-передачі межових знаків на зберігання.

Виконавець виконує внесення необхідних даних на електронні носії.

Розроблений проект підлягає обов’язковій державній землепорядній експертизі.

6. Етапи надання послуг.

1 етап: підготовчий – аналіз вихідних даних, обстеження земельних ділянок на місцевості (рекогносцировані, польові обстеження земель за участю повноважених представників Виконавця, Замовника), кадастрова зйомка земель; погодження матеріалів в установленому порядку, складання кадастрового плану.

2 етап: виробничий – проектно- вишукувальні роботи – вирахування площ контурів земельних ділянок за власниками і користувачами земельних ділянок у розрізі сільських/селищних рад та району в цілому, розробка планів перенесення меж земельних ділянок в натурі (на місцевості) та меж земельних ділянок щодо яких встановлено обмеження (обтяження), розробка проекту землеустрою.

3 етап: погодження проектної документації в установленому порядку.

4 етап: внесення даних земельних ділянок до Державного земельного кадастру.

5 етап: отримання позитивного висновку державної експертизи землепорядної документації.

6 етап: перенесення в натурі проектної документації щодо меж об’єктів природно-заповідного фонду з встановленням межових знаків на місцевості та складання актів прийомки-передачі межових знаків на відповідальне зберігання землевласниками або землекористувачами.

7. Склад проектів.

Відповідно до вимог статті 47 Закону України “Про землеустрій” проекти землеустрою щодо організації та встановлення меж території природно-заповідного фонду місцевого значення на території Дніпропетровської області повинні включати:

- завдання на складання проекту землеустрою;
- пояснювальну записку;
- характеристику території із встановленням режиму використання земель природно-заповідного фонду;
- довідку, що містить узагальнену інформацію про землі (території);
- матеріали геодезичних вишукувань та землепорядного проектування;
- у межах населеного пункту - копію графічної частини генерального плану населеного пункту (за наявності), а за межами населеного пункту - копію відповідної містобудівної документації (за наявності) і копію рішення про затвердження такої документації;
- інформацію про перспективний стан використання та охорони земель у межах адміністративно-територіальної одиниці, яка є складовою схеми землеустрою і техніко-економічного обґрунтування використання та охорони земель відповідної адміністративно-територіальної одиниці (за наявності);
- план організації території з відображенням угідь, землевласників і землекористувачів, у тому числі земельних ділянок щодо яких встановлені обмеження у використанні;
- план меж земельних ділянок, що включаються до території природно-заповідного фонду та іншого природоохоронного призначення;
- креслення перенесення в природу (на місцевість) меж території природно-заповідного фонду та іншого природоохоронного призначення;
- акт перенесення в природу (на місцевість) меж території природно-заповідного фонду та іншого природоохоронного призначення;
- перелік обмежень у використанні земельних ділянок;
- матеріали погодження проекту землеустрою встановлені статтею 186 Земельного кодексу України.

8. Вимоги до продукції.

Виконавець забезпечує погодження проекту землеустрою відповідно до статті 186 Земельного кодексу України.

Виконавець забезпечує проведення обов'язкової державної експертизи землепорядної документації проектів, попередньо узгодивши з Замовником в разі наявності зауважень до землепорядної документації, усуває їх.

Проекти землеустрою щодо організації і встановлення меж територій природно-заповідного фонду та іншого природоохоронного призначення місцевого значення виготовляються у трьох примірниках на паперових та електронному носіях (пояснювальна записка та графічні матеріали). Для кожного проекту землеустрою доцільно створення файлів, що містять координати меж земельних ділянок у форматах *.xml та *.kmz.

При встановленні межових знаків складаються відповідні акти прийомки-передачі межових знаків на зберігання землевласникам або землекористувачами.

Кадастрова зйомка і погодження готуються на підставі матеріалів щодо створення об'єктів природно-заповідного фонду з максимальним до них наближенням.

9. Інші вимоги.

Після завершення кожного з етапів Календарного плану обов'язковим є ознайомлення Замовника із відповідною документацією або частиною наданої послуги.

Після проведення зйомки окружних меж земельної ділянки об'єктів природно-заповідного фонду, підготовки графічних матеріалів складається акт польового обстеження меж за участю уповноваженого представника Виконавця та Замовника відповідно до чинного законодавства.

За результатами надання послуги у повному обсязі матеріали надаються Виконавцем на державну земельпорядну експертизу для отримання відповідного висновку.

Власником проектів землеустрою, авторських та інтелектуальних прав зазначеної послуги є департамент екології та природних ресурсів Дніпропетровської облдержадміністрації.

10. Перелік документації, що передається Виконавцем Замовнику:

10.1. Проекти землеустрою щодо організації і встановлення меж територій природно-заповідного фонду та іншого природоохоронного призначення місцевого значення у складі згідно з п. 7 цього додатку – у 3 примірниках, а також файлів, що містять координати меж земельних ділянок у форматах *.xml та *.kmz.

10.2. Акти приймання-здавання послуги – у 2 примірниках.

10.3. Висновки державної експертизи земельпорядної документації.

Примітка: Після підписання актів надання послуги Виконавець передає, а Замовник приймає документацію, зазначену у п. 10.1.

Виконавець



ФОП ДОЛГІЙ О.С.

(прізвище, ім'я та по батькові фізичної особи,
найменування юридичної особи)

М.П.

ПОЯСНЮВАЛЬНА ЗАПИСКА

Відомості про замовника

ДЕПАРТАМЕНТ ЕКОЛОГІЇ ТА ПРИРОДНИХ РЕСУРСІВ ДНІПРОПЕТРОВСЬКОЇ ОБЛАСНОЇ ДЕРЖАВНОЇ АДМІНІСТРАЦІЇ (ідентифікаційний код – 38752461).

Місцезнаходження юридичної особи: 49000, м. Дніпро, вул. Лабораторна, буд. 69.

Відомості про розробника

Фізична особа – підприємець Долгій Олег Сергійович.

Правовий статус – фізична особа.

Ідентифікаційний код– 3136421654.

Місцезнаходження фізичної особи: 49108, Дніпропетровська обл., місто Дніпро, Індустріальний район вулиця Ашхабадська буд. 128.

ФОП Долгій О.С., що діє на підставі виписки з Єдиного державного реєстру юридичних осіб, фізичних осіб-підприємців та громадських формувань реєстровий номер облікової карти платника податків № 3136421654, від 12.07.2017 року, номер запису 2 224 000 0000 117551, та має сертифікат інженера-землевпорядника № 013491 від 05.07.2017 року.

ТОВ «Центр геодезії та картографії» в особі директора Чугуй Ольги Володимирівні.

Правовий статус – юридична особа.

Ідентифікаційний код юридичної особи – 43352052.

Місцезнаходження юридичної особи: 49000, м. Дніпро, вул. Короленка, 14/16. К.31

У складі розробки документації із землеустрою працюють:

- сертифікований інженер-геодезист Захаренко Володимир Іванович (кваліфікаційний сертифікат № 011499 від 15.11.2013 року., свідоцтво про підвищення кваліфікації інженера-геодезиста серія АА №0522 від 07.11.2017 року);

- сертифікований інженер-геодезист Шафранівський Олег Миколайович (кваліфікаційний сертифікат № 010900 від 02.08.2013 року, свідоцтво про підвищення кваліфікації серія ІГ 02070743/000196-17 від 12.10.2017року).

Підстава для виконання робіт:

- договір про надання послуги № 18 від 09.09.2020 р.

Мета розробки проекту землеустрою

На території області діє Дніпропетровська обласна комплексна програма (стратегія) екологічної безпеки та запобігання змінам клімату на 2016 – 2025 роки, затверджена рішенням Дніпропетровської обласної ради від 21.10.2015 № 680-34/VI, одним із заходів якої є встановлення меж територій та об'єктів природно-заповідного фонду у природі (на місцевості). Реалізація даного заходу необхідна для здійснення контролю за використанням та охороною об'єктів природно-заповідного фонду та природних ресурсів в межах заповідних об'єктів.

Проект землеустрою щодо організації і встановлення меж територій природно-заповідного фонду та іншого природоохоронного призначення розробляється відповідно до ст. 47 Закону України «Про землеустрій» з метою визначення в природі (на місцевості) меж охоронних зон та інших обмежень у використанні земель, встановлених законами та прийнятими відповідно до них нормативно-правовими актами, а також інформування про такі обмеження землевласників, землекористувачів, інших фізичних та юридичних осіб.

Відомості про території природно-заповідного фонду та іншого природоохоронного призначення

Рішенням виконкому Дніпропетровської обласної Ради народних депутатів № 568 від 09 жовтня 1979 року було створено заповідний об'єкт ботанічний заказник «Балка водяна» місцевого значення на території Юр'ївської селищної ради Юр'ївського району Дніпропетровської області площею 5,00 га. Територія природоохоронного об'єкту складається з однієї частини.

Відповідно до охоронного зобов'язання № 041 від 1999 р., об'єкт передано під охорону КСП «Росія» Юр'ївського району.

Заповідний об'єкт ботанічний заказник «Балка Водяна» розташовано у межах Юр'ївського району Дніпропетровської області, на південь від села Преображенка, має форму багатокутника, рельєф рівний. Заказник являє собою ділянку цілинного степу з цінними лікарськими рослинами. Статус надано для збереження невеликого лісового масиву з прилеглими луками, де зростають цінні лікарські рослини.

Конфігурацію земельної ділянки визначено відповідно до схеми заповідного об'єкту № 10 Балка Водяна.

Код КВЦПЗ – 09.03 - для цілей підрозділів 09.01-09.02 та для збереження та використання земель природно-заповідного фонду (згідно з Наказом Державного комітету України із земельних ресурсів від 23.07.2010 № 548 «Про затвердження Кваліфікації видів цільового призначення земель»).

Категорія земель - 700 - Землі лісгосподарського призначення (згідно з додатком 3 Порядку ведення Державного земельного кадастру, затвердженого Постановою Кабінету Міністрів України від 18.05.2010 № 1051 із змінами (далі - Порядок).

Код угіддя згідно з Класифікацією видів земельних угідь (КВЗУ) - 005.01 - Земельні лісові ділянки, вкриті лісовою рослинністю (додаток 4 Порядку).

Відповідно до додатку 6 Порядку, встановлено обмеження щодо використання території (код -10.4 Заказники).

Відповідно до ст. 26 Закону України «Про природно-заповідний фонд України» на територіях заказників забороняються рубки головного користування, суцільні, прохідні, лісовідновні та поступові рубки, видалення захаращеності, а також полювання та інша діяльність, що суперечить цілям і завданням, передбаченим положенням про заказник.

{Частина перша статті 26 із змінами, внесеними згідно із Законом № 1826-VI від 21.01.2010; в редакції Закону № 2063-VIII від 23.05.2017; із змінами, внесеними згідно із Законом № 249-IX від 30.10.2019}

Господарська, наукова та інша діяльність, що не суперечить цілям і завданням заказника, проводиться з додержанням загальних вимог щодо охорони навколишнього природного середовища.

Власники або користувачі земельних ділянок, водних та інших природних об'єктів, оголошених заказником, беруть на себе зобов'язання щодо забезпечення режиму їх охорони та збереження.

Відповідно до переліку завдань та заходів Дніпропетровської обласної комплексної програми (стратегії) екологічної безпеки та запобігання змінам клімату на 2016-2025 роки, передбачається встановлення меж об'єкту природно-заповідного фонду, закріплених межовими знаками встановленого зразка після затвердження проекту землеустрою щодо організації і встановлення меж природно-заповідного фонду та іншого природоохоронного призначення.

Відомості про власника земельної ділянки

Відповідно до Закону України «Про внесення змін до деяких законодавчих актів України щодо розмежування земель державної та комунальної власності» від 06.09.2012р., земельна ділянка відноситься до земель державної власності.

Погодження проекту землеустрою

В зв'язку з тим, що обмеження безпосередньо встановлені Законом України «Про природно-заповідний фонд України» згідно зі ст. 186 Земельного кодексу України, Проект землеустрою щодо організації і встановлення меж територій природно-заповідного фонду та іншого природоохоронного призначення Ботанічний заказник місцевого значення «Балка Водяна» за адресою: на території Юр'ївської селищної ради Юр'ївського району Дніпропетровської області рада підлягає погодженню територіальним органом центрального органу виконавчої влади, що реалізує державну політику у сфері земельних відносин, структурним підрозділом відповідної районної державної адміністрації у сфері містобудування та архітектури та структурним підрозділом відповідної обласної державної адміністрації у сфері охорони навколишнього природного середовища.

Відповідно до ст. 9 Закону України «Про державну експертизу землевпорядної документації», Проект землеустрою щодо організації і встановлення меж територій природно-заповідного фонду та іншого природоохоронного призначення Ботанічний заказник місцевого значення «Балка Водяна» за адресою: на території Юр'ївської селищної ради Юр'ївського району Дніпропетровської області рада підлягає обов'язковій державній експертизі.

Внесення відомостей до Державного земельного кадастру про території природно-заповідного фонду та іншого природоохоронного призначення буде здійснюватися в визначених межах на загальну площу 5,00 га на підставі погодженого Проект землеустрою щодо організації і встановлення меж територій природно-заповідного фонду та іншого природоохоронного призначення Ботанічний заказник місцевого значення «Балка Водяна» за адресою: на території Юр'ївської селищної ради Юр'ївського району Дніпропетровської області.

Склад документів, вимоги до їх оформлення виконані у відповідності до Земельного кодексу України, Закону України «Про землеустрій», Закону України «Про державний земельний кадастр», постанови КМУ «Про затвердження порядку ведення Державного земельного кадастру», Закону України «Про природно-заповідний фонд України».

Сертифікований інженер-землевпорядник



О.С. Долгій

У С С Р

ДНЕПРОПЕТРОВСКИЙ ОБЛАСТНОЙ СОВЕТ НАРОДНЫХ ДЕПУТАТОВ

исполнительный комитет

Р Е Ш Е Н И Е

от "09" октября 1979г. № 568

г. Днепропетровск

О создании государственных заказников, охране неохотничьих птиц, редких и исчезающих дикорастущих и лекарственных видов растений.

Во исполнение постановлений Совета Министров Украинской ССР от 26 марта 1979 года № 143 "О мерах по сохранению природных условий болотных массивов", от 3 марта 1977 года № 112 "О мерах по увеличению производства, заготовки и поставки в 1977-1980 годах сырья из лекарственных растений для нужд охраны здоровья и медицинской промышленности", с целью усиления охраны неохотничьих птиц в соответствии со статьей 20 "Закона об охране природы Украинской ССР", охраны и воспроизводства декоративных и лекарственных растений согласно распоряжению Совета Министров УССР от 28 августа 1979 года № 11933/12 и учитывая представление областной инспекции Государственного комитета Украинской ССР по охране природы, исполком областного Совета народных депутатов

Р Е Ш И Л :

1. В соответствии с решением облисполкома от 22 июня 1972г. № 391 "О мерах по расширению сети государственных заповедников и улучшению заповедного дела в области" просить Совет Министров Украинской ССР утвердить "озеро Солёный лиман" государственным гидрологическим заказником республиканского значения. (орисовано)

2. Принять предложение областной инспекции Государственного комитета Украинской ССР по охране природы и комиссии "Современные научные проблемы охраны окружающей среды" Днепропетровского научного центра Академии наук УССР, согласованное с заинтересованными организациями, об утверждении отдельных территорий государственными гидрологическими заказниками местного значения /приложение № 1/.

3. Перевести памятники природы местного значения, утвержденные решениями облисполкома от 22 июня 1972 года № 391, от 28 ноября 1974 года № 687 и распоряжением облисполкома от 14 ноября 1975 года № 388-рв категории государственных заказников и заповедных урочищ местного значения, соответственно республиканскому стандарту УССР 1745-76 "Порядок согласования, утверждения и государственной регистрации заповедных объектов" и временному положению о заповедном урочище /Приложения № 2 и 3/.

4. Памятник природы местного значения "Давняя артезианская скважина", утвержденный решением облисполкома от 28 ноября 1974 г. № 687, исключить из списков заповедных объектов как такой, что перестал существовать.

5. Для соблюдения заповедного режима на территории государственного заказника республиканского значения "Обуховские плавни", усиления охраны зеленых насаждений, диких животных и птиц, с целью предотвращения размыва берегов рек, загрязнения воды, снижения шумов, обеспечения надлежащего порядка в местах отдыха Кировского лесного массива и учитывая предложение исполкома Днепропетровского городского Совета народных депутатов /решение горисполкома от 4 июля 1979 г. № 421, пункт 10/, запретить по р. Орель и у берега р. Днепр в зоне заповедного объекта движение катеров и моторных лодок, принадлежащих гражданам, учреждениям, организациям, и предприятиям, кроме служебных /органов внутренних дел, водной и рыбной инспекции, лесной охраны, спасательной службы, инспекции по охране природы и пассажирских судов речного флота/. Установить, что скорость их движения не должна превышать 15 км в час.

Линейному отделению милиции /т. Пиляев/, судоходной инспекции /т. Болбас/ и речному порту города Днепропетровска /т. Шарков/ установить контроль за выполнением запретных правил и соответствующие знаки судоходного движения.

6. В целях усиления охраны неохотничьих птиц, отдельных редких и исчезающих видов растений, увеличения запасов растений, имеющих целебные свойства, запретить на территории области отлов неохотничьих птиц, неупорядоченный самовольный сбор населением и организациями лекарственных, красивоцветущих, дикорастущих и других ценных растений, распашку земель, на которых произрастают эти растения, а также частную торговлю всеми видами дикорастущих, лекарственных растений и полезных неохотничьих птиц на базарах, площадях и в других местах.

7. Рекомендовать областным управлениям сельского хозяйства Романюк/, лесного хозяйства и лесозаготовок /т. Гадасен/, областным советам обществ охраны природы /т. Линдя/, охотников и рыболовов /т. Петровский/ осуществить дополнительные меры по охране запрещенных к сбору и отлову неохотничьих птиц. /Приложения № 4 и 5/.

8. Обязать аптекоуправление облисполкома /т. Семькина/ и облпотребсоюз /т. Руггайзер/ организовать консультативные пункты по изучению правил сбора, сушки и условий заготовки лекарственных растений. Обеспечить граждан, привлеченных к работе по заготовке и сдаче лекарственных растений, договорами на их заготовку и сдачу.

9. Обязать областное управление колхозными рынками /т. Александров/ запретить продажу на рынках полезных неохотничьих птиц, дикорастущих и лекарственных растений.

10. Просить Днепропетровский государственный университет им. 300-летия воссоединения Украины с Россией /т. Моссаковский/:

- в течение 1980-1981 годов подготовить предложения по созданию заповедных объектов республиканского и местного значения;
- поручить Ботаническому саду, кафедрам зоологии, геоботаники и систематики высших растений организовать изучение биологии и экологии редких и исчезающих видов флоры и фауны области, разработать способы и мероприятия по их размножению, рациональному использованию лекарственных растений и применению агротехники для широкого их культивирования.

11. Областным советам обществ охраны природы /т. Линдя/, охотников и рыболовов /т. Петровский/ проводить среди населения постоянную разъяснительную работу о необходимости охраны диких животных, птиц, дикорастущих, красивоцветущих и лекарственных растений, издавать плакаты, буклеты, листовки о их значении с изображением охраняемых видов животных, птиц, растений. Обеспечить плакатами, буклетами, листовками работников организаций, которым поручена охрана запрещенных к сбору растений и отлову неохотничьих птиц.

12. Контроль за выполнением данного решения возложить на областную инспекцию Государственного комитета Украинской ССР по охране природы /т. Мазаний/.

Первый заместитель
председателя

Секретарь



Сергеева

В. И. Чередниченко

В. Ф. Тур

Приложение № 3 к решению обл-
исполкома №5688от "09" октября
1979 г.

П Е Р Е Ч Е Н Ь

государственных заказников и заповедных урочищ местного значения взятых под охрану государства

№ пп	Наименование заповедного объекта	Площадь га	Место расположения	Передается под охрану	Краткая характеристика заповедного объекта		
1	2	3	4			5	6
государственные заказники Днепропетровский район							
1.	Балка Павловская	28,0	Учхоз "Самарский" Днепропетровского сельхозинститута	Учхозу "Самарский" ДСХИ	Участок целинной степи с ценными лекарственными растениями		
2.	Балка Орлова	9,4	Учхоз "Самарский" Днепропетровского сельхозинститута	Учхозу "Самарский" ДСХИ	Участок целинной степи с ценными лекарственными растениями		
3.	Балка Осипова	14,4	Учхоз "Самарский" Днепропетровского сельхозинститута	Учхозу "Самарский" ДСХИ	Участок целинной степи с ценными лекарственными растениями		
4.	Балка Липовая	3,1	Учхоз "Самарский" Днепропетровского сельхозинститута	Учхозу "Самарский" ДСХИ	Участок целинной степи с ценными лекарственными растениями		

участок целины степи с ценными лекарственными рас- тениями: астрагал, горихвет, чебрец и др.	учхоз "Самарский" ДСХИ	участок целины и степи с ценными лекарственными растениями: астрагал, горихвет, зверобой, чебрец и другими.
учхоз "Самарский" Днепропетровского сельхозинститута	с-з им. Ленина Днепропетровского треста овец и исключных совхозов	участок целинной степи с ценными лекарствен- ными растениями: астрагал, горихвет, зверобой и другими.
6. Балка Чаплинская	35,0	с-зу им. Ленина
9. Балка Ягодная	31,1	с-зу им. Жданова
<u>Новомосковский район</u>		
10. Василевская колония серых папель	144,0	Новомосковскому военлесхозу
11. Балка Водяная	5,0	колхоз "Россия"
1. Ореховый сад	33,9	Верхнеднепровскому лесхозу

Заповедные урочища
Верхнеднепровский район

I - - - - - 2 - - - - - 3 - - - - - 4 - - - - - 5 - - - - -

Новоосковский район

11. Балка Ягидна 5,0

Совхоз им. Жданова
Ленинопетровского
треста совхозе-
молочных совхозов

Распоряжение от
14.11.75г. № 388-р

Государственные
заказники

12. Давышняя колония
серых цапель 5,0

квартал № 6 Васильевской
дачи Новоосковского
военлеса

Распоряжение от
14.11.75г. № 388-р

Государственные
заказники

13. Новая колония
серых цапель 5,0

квартал № 30 Засильевской
дачи Новоосковского
военлеса

Распоряжение от
14.11.75г. № 388-р

Государственные
заказники

Павлоградский район

14. Балка Водяна 5,0

котлов "Россия"

Распоряжение от
14.11.75г. № 388-р
Государственные
заказники

2109 В.В.В.

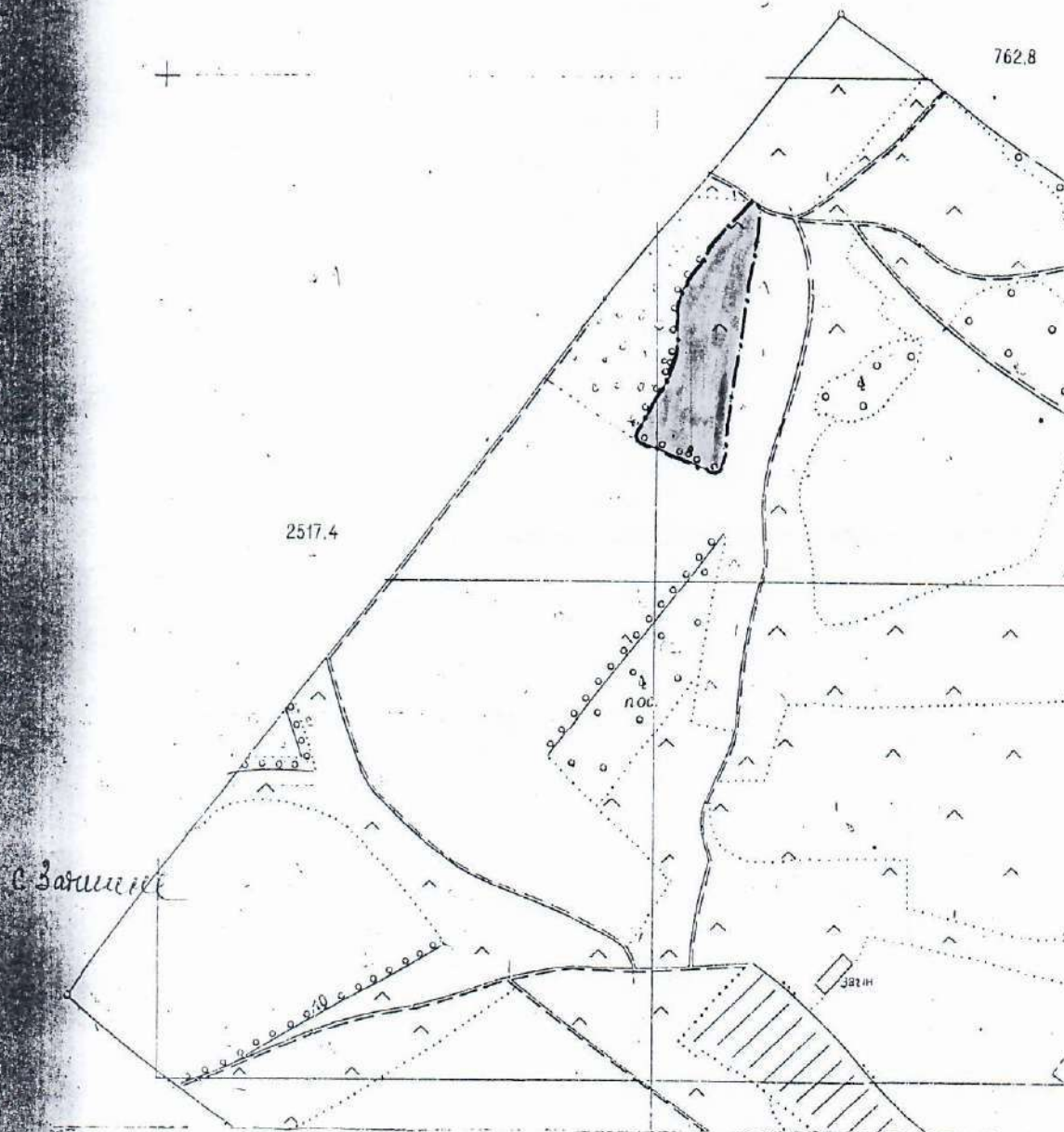


СХЕМА

ЗАПОВЕДНОГО ОБЪЕКТА 10 БАЛКА ВОДЯНА

колхоз "Россия" Прьевского района

площадь-5.0 га



СЛОВНЫЕ ОБЗНАЧЕНИЯ

- памятник природы
- наблюдательные пункты
- дороги

Примечание: Площадь заказника определена по материалам установления границ и инвентаризации земель



Руководитель группы *Е.Г. Оберняк* Е.Г. Оберняк

МАСШТАБ 1:10 000

**МІНІСТЕРСТВО ОХОРОНИ НАВКОЛИШНЬОГО ПРИРОДНОГО
СЕРЕДОВИЩА ТА ЯДЕРНОЇ БЕЗПЕКИ УКРАЇНИ**

ОХОРОННЕ ЗОБОВ'ЯЗАННЯ

№ 041

від

1999 року

Відповідно до статті 53 Закону України “Про природно-заповідний фонд України”

Держуправління екобезпеки в Дніпропетровській області передає під охорону землекористувачу заповідний об’єкт **ботанічний заказник “Балка Водяна” місцевого значення**, площею **5,0 га**,

оголошено оголошено рішенням облвиконкому від 09.10.1979 р. №568 з метою збереження і відтворення цінного природного ландшафту, а також - з метою збереження і відновлення чисельності популяцій багатьох рідкісних видів рослин і тварин.

Заповідний об’єкт розташований в межах Юр’ївського району, і входить до складу природно-заповідного фонду України, який охороняється як національне надбання і є складовою частиною світової системи природних територій та об’єктів, що перебувають під особливою охороною.

Землекористувач КСП “Росія” Юр’ївського району

в особі голови КСП “Росія” *Власухи Сергія Дмитровича* бере під охорону вище названий об’єкт і зобов’язується зберігати його та дотримуватись екологічних вимог при використанні природних ресурсів згідно зі статтею 40 Закону України “Про охорону навколишнього природного середовища”, а також провести відмежування заповідного об’єкту в натурі, оформлення його природоохоронною наочністю, нанесення на планово-картографічні матеріали.

ЗАПОВІДНИЙ РЕЖИМ

На заповідній території забороняється:

1. Будь-яке будівництво.
2. Меліоративні та будь-які інші роботи, що можуть призвести до зміни гідрологічного режиму заказника, розвідувальні, підривні роботи, розробка всіх видів корисних копалин, будь-яке порушення ґрунтового покриву, рельєфу і геологічних відслонень.
3. Будь-яке порушення природного стану водойм.
4. Знищення та пошкодження дерев, чагарників і трав’янистої рослинності.
5. Розорювання земель.

6. Прогін худоби.
7. Випасання худоби.
8. Мисливство.
9. Випалювання сухої рослинності, збір рідкісних, декоративних і лікарських рослин.
10. Використання хімічних засобів боротьби із шкідниками і хворобами рослин.
11. Зберігання на території заказника і у двохкілометровій зоні всіх видів отрутохімікатів.
12. Турбування, знищення та відлов всіх видів тварин, розорення їх гнізд, нір, інших сховищ та жител, збір яєць.
13. Всі види діяльності, що можуть призвести до погіршення стану кормової бази тварин і умов їх існування (всі види рубок, за винятком санітарних і рубок догляду, знищення окремих дерев, чагарників, трав'янистого покриву, збір і заготівля ягід, грибів, дикорослих плодів та інш).
14. Будь-яке засмічення та забруднення території і акваторії заказника.
15. Стихійний відпочинок, автомобільні стоянки, розведення вогнищ, за винятком місць, спеціально відведених для цих цілей.
16. Проїзд всіх видів транспорту, окрім службового транспорту державних природоохоронних та інспекційних служб.
17. Пересування людей за межами доріг, стежок і просік в період гніздування птахів і розмноження інших видів тварин (з березня по червень включно).
18. Надання земельних ділянок під забудову, інші види робіт, що можуть призвести до порушення природних зв'язків та ходу природних процесів, втрати наукової, господарської, естетичної цінності природного комплексу заказника.

Охоронне зобов'язання складено в 4-х примірниках, з яких перші три зберігаються у природоохоронних органах Мінкобезпеки України, четвертий – у землекористувача.

Відповідно до статті 64 Закону "Про природно-заповідний фонд України" особи, винні у порушенні заповідного режиму, несуть відповідальність, встановлену законодавством.

Передав під охорону:

**Заступник начальника
Держуправління екобезпеки
в Дніпропетровській області**

С.І. Гайдідей

“ 24 ” 09 1999 р.

Взяв під охорону:

**Голова КСП “Росія”
Юр’ївського району**

С.Д. Млауко

“ 25 ” 09 1999 р.

Інформація про довідку з Державного земельного кадастру, що містить узагальнену інформацію про землі (території)

На підставі п.3 «Порядку ведення Державного земельного кадастру» затвердженого постановою КАБІНЕТ МІНІСТРІВ УКРАЇНИ від 17 жовтня 2012 р. № 1051 (далі-Порядок), довідки, містить узагальнену інформацію про землі (території), створюються шляхом роздрукування їх електронної (цифрової) форми за допомогою програмного забезпечення Державного земельного кадастру.

На підставі п.179 Порядку довідки з Державного земельного кадастру, що містять узагальнену інформацію про землі (території), надаються органам державної влади, органам місцевого самоврядування для здійснення своїх повноважень, визначених законом, особам, які в установленому законом порядку включені до Державного реєстру сертифікованих інженерів-землевпорядників, Державного реєстру сертифікованих інженерів-геодезистів та Державного реєстру оцінювачів з експертної грошової оцінки земельних ділянок.

На підставі п. 180 Порядку, Довідка з Державного земельного кадастру, що містить узагальнену інформацію про землі (території), формується за допомогою програмного забезпечення Державного земельного кадастру у двох примірниках, які підписує Державний кадастровий реєстратор (адміністратор центру надання адміністративних послуг, уповноважена посадова особа виконавчого органу органу місцевого самоврядування) та засвідчує свій підпис власною печаткою, а у разі, коли довідка надається в електронній формі, - посвідчує його власним кваліфікованим електронним підписом.

Згідно з Наказом Головного управління Держгеокадастру у Дніпропетровській області від 17 листопада 2017р., № 321 «Про затвердження Інформаційних та Технологічних карток адміністративних послуг» (далі-Наказ), до складу адміністративних послуг входить надання відомостей з Державного земельного кадастру у формі довідки, що містить узагальнену інформацію про землі (території). На підставі Наказу встановлений перелік підстав для відмови у наданні адміністративних послуг, одним із пунктів якого є відсутність запитуваних відомостей у Державному земельному кадастрі.

Сертифікованим інженером-землевпорядником Долгій Олегом Сергійовичем було подано заяву про надання відомостей з Державного земельного кадастру до Центру надання адміністративних послуг для отримання довідки, що містить узагальнену інформацію про землі (території), на що було отримано повідомлення про відсутність запитуваної інформації (додається).

Сертифікований інженер-землевпорядник



О.С. Долгій

Долгий Олег Сергійович
(прізвище, ім'я та по батькові фізичної особи)

ПОВІДОМЛЕННЯ

про відмову у наданні відомостей з Державного земельного кадастру

№ РВ-1201650232020

м. с. Юрівка

Державним кадастровим реєстратором Відділ у Юр'івському районі Міськрайонного управління у Павлоградському, Юр'івському районах та м. Павлограді Головного управління Держгеокадастру у Дніпропетровській області розглянуто заяву/запит про надання відомостей з Державного земельного кадастру від 07.10.2020 р. з реєстраційним номером ЗВ-1214346612020 разом з доданими до неї (нього) документами та відповідно до Закону України "Про Державний земельний кадастр", Порядку ведення Державного земельного кадастру повідомляємо про відмову у наданні запитуваних відомостей з таких підстав:

у Державному земельному кадастрі відсутні запитувані відомості;

Державний кадастровий реєстратор

М. П.

07.10.2020 р.



О. А. Криселко

(Прізвище, літера)

13.10.20
10432-013
120165023
Юр'івка
реєстратору

13.10.20
10432-013
120165023
Юр'івка
реєстратору

13.10.20
10432-013
120165023
Юр'івка
реєстратору



**ЮР'ІВСЬКА РАЙОННА ДЕРЖАВНА АДМІНІСТРАЦІЯ
ДНІПРОПЕТРОВСЬКОЇ ОБЛАСТІ**

51300, смт Юр'ївка, вул.Центральна, 67, тел/факс(05635) 5-17-01, e-mail: info@yurda.dp.ua,
Код ЄДРПОУ 20281596

ФОП Долгій О.С.
вул. Ашхабадська, 128
м. Дніпро
49000

Про надання інформації

У відповідь на лист фізичної особи підприємця Долгій Олега Сергійовича зареєстрованого в Юр'ївській районній державній адміністрації від 23.09.2020 вх. № 1790/0/62-20 про розробку проекту землеустрою щодо організації і встановлення меж територій та об'єктів природно-заповідного фонду за адресою Юр'ївський район: ботанічний заказник місцевого значення «Балка Водяна» площею 5,0 га та ентомологічний заказник «Шандрівський» площею 101,0 га Дніпропетровської області, райдержадміністрація повідомляє, що проект планування Шандрівської сільської ради та детальні плани за межами населеного пункту села Шандрівка на території Шандрівської сільської ради не розроблялися.

Голова райдержадміністрації

Юрій БОРИСЕНКО

Юрчик Тегана Григорівна 51701

Вих № 01-18-1376/0/63-20 від 28 09 2020



Голові ЮР'ІВСЬКОЇ
РАЙОННОЇ ДЕРЖАВНОЇ
АДМІНІСТРАЦІЇ

ТКАЧОВ С.В.

Поштова адреса

51300, Дніпропетровська область,

Юр'ївський район, смт Юр'ївка,

вул Центральна, 67

Телефони (05635)51701

ФОП Долгій О.С.

м.Дніпро, вул. Ашхабадська, 128

067 557 85 26

Заява

Фізична особа підприємець Долгій Олег Сергійович, відповідно до договору від 09.09.2020 № 18 , розпочато роботу над розробкою проекту землеустрою щодо організації і встановлення меж території та об'єктів природно-заповідного фонду за адресою Юр'ївський район:

- ботанічний заказник місцевого значення «Балка Водяна», площею 5,0 га;
- ентомологічний заказник «Шандрівський», площею, 101,0 га, Дніпропетровської області.

Таким чином, з метою розробки зазначеного проекту землеустрою прошу надати інформацію (графічні матеріали) щодо наявної містобудівної документації, а також про її затвердження.

Додаток:

-Копія Охоронне зобов'язання Міністерство охорони навколишнього п середовища України від № 051 від 1999 року, № 041 від 1999 року.

-Копія схеми заповідного об'єкту

-Копія Розпорядження голови обласної державної адміністрації № 50-р від 19.12.1995 року.

Рішення Дніпропетровського обласного совету народних депутатів від 09.09.1979 року, № 568

З повагою, Долгій О.С.



отримано: 23.09.2020
ЮР'ІВСЬКА РАЙОННА
ДЕРЖАВНА АДМІНІСТРАЦІЯ
323020, Дніпропетровська обл. м.
смт. Юр'ївка, вул. Леніна, 67,



**ЮР'ІВСЬКА РАЙОННА ДЕРЖАВНА АДМІНІСТРАЦІЯ
ДНІПРОПЕТРОВСЬКОЇ ОБЛАСТІ**

51300, смт Юр'ївка, вул. Центральна, 67, тел/факс(05635)5-17-01, e-mail: info@yurda.dp.ua,
Код ЄДРПОУ 20281596

ФОП Долгій О.С.
вул. Ашхабадська, 128
м. Дніпро
Дніпропетровська обл.
49000

Про надання інформації

У відповідь на лист фізичної особи підприємця Долгій О.С., зареєстрованого в Юр'ївській районній державній адміністрації від 23.09.2020 вх. № 1791/0/62-2020 про розробку проекту землеустрою щодо організації і встановлення меж територій та об'єктів природно-заповідного фонду у Юр'ївському районі ботанічного заказника місцевого значення "Балка Водяна" площею 5,0 га та ентомологічного заказника "Шандрівський" площею 101,0 га, Дніпропетровської області, повідомляємо, що інформація про перспективний стан використання та охорони земель, яка є складовою схеми землеустрою і техніко-економічного обґрунтування використання та охорони земель Юр'ївського району Дніпропетровської області у райдержадміністрації відсутня.

Голова райдержадміністрації

Юрій БОРИСЕНКО

Крисенко 51701

Вих № 01-17-13754/063-20 від 28.09.2020

Голові ЮР'ІВСЬКОЇ

РАЙОННОЇ ДЕРЖАВНОЇ

АДМІНІСТРАЦІЇ

ТКАЧОВ С.В.

Поштова адреса

51300, Дніпропетровська область,

Юр'ївський район, смт Юр'ївка,

вул Центральна, 67

Телефони (05635)51701

ФОП Долгій О.С.

м.Дніпро, вул. Ашхабадська, 128

067 557 85 26

Заява

Фізична особа підприємець Долгій Олег Сергійович, відповідно до договору від 09.09.2020 № 18 , розпочато роботу над розробкою проекту землеустрою щодо організації і встановлення меж територій та об'єктів природно-заповідного фонду за адресою Юр'ївський район:

- ботанічний заказник місцевого значення «Балка Водяна», площею 5,0 га;
- ентомологічний заказник «Шандрівський», площею, 101,0 га, Дніпропетровської області.

Таким чином, з метою розробки зазначених проектів землеустрою прошу надати інформацію про перспективний стан використання та охорони земель, яка є складовою схеми землеустрою і техніко-економічного обґрунтування використання та охорони земель Юр'ївський район:

- ботанічний заказник місцевого значення «Балка Водяна», площею 5,0 га;
- ентомологічний заказник «Шандрівський», площею, 101,0 га, Дніпропетровської області.

Додаток:

-Копія Охоронне зобов'язання Міністерство охорони навколишнього п середовища України від № 051 від 1999 року, № 041 від 1999 року.

-Копія схеми заповідного об'єкту

-Копія Розпорядження голови обласної державної адміністрації № 50-р від 19.12.1995 року.

Рішення Дніпропетровського обласного совету народних депутатів від 09.09.1979 року, № 568

З повагою, Долгій О.С.
отримано: 13.09.2020
Долгій О.С.
ЮР'ІВСЬКА РАЙОННА
ДЕРЖАВНА АДМІНІСТРАЦІЯ
51300, Дніпропетровська область,
Юр'ївка, вул. Леніна, 67,

Ситуаційна схема розташування
території природно-заповідного фонду та іншого природоохоронного призначення
відносно населених пунктів



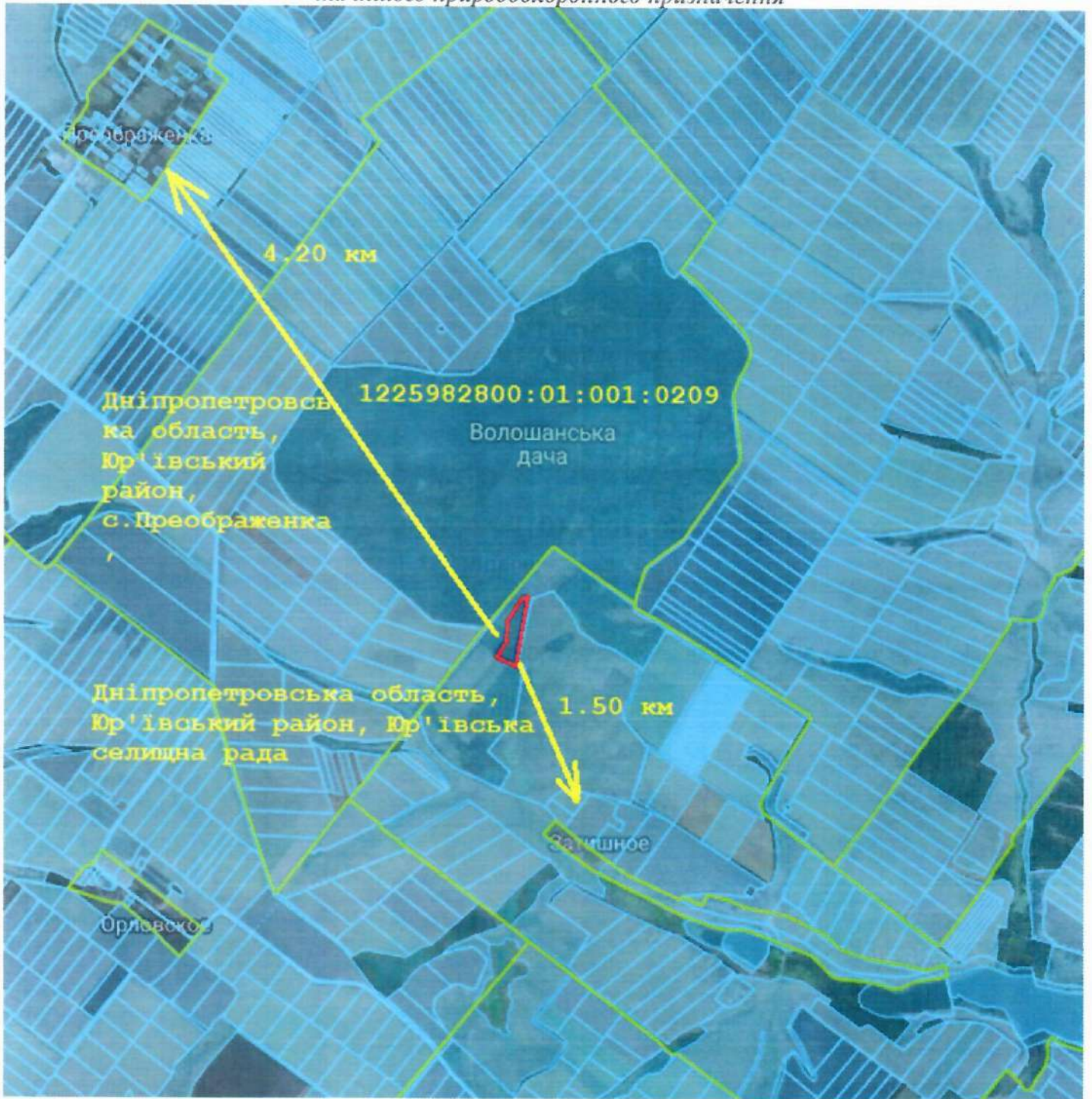
 - межі території заповідного об'єкту Ботанічний заказник місцевого значення «Балка Водяна» на території Юр'ївської селищної ради Юр'ївського району Дніпропетровської області.


Сертифікований інженер-землевпорядник



О.С. Долгій

Викопіювання з Публічної кадастрової карти
з відображенням території природно-заповідного фонду
та іншого природоохоронного призначення



 - межі території заповідного об'єкту Ботанічний заказник місцевого значення «Балка Водяна» на території Юр'ївської селищної ради Юр'ївського району Дніпропетровської області.

- (1225982800:01:001:0209 – кадастровий номер для орієнтування на Публічній кадастровій карті)

Сертифікований інженер-землевпорядник



О.С. Долгій

Характеристика території із встановленням режиму використання земель природно-заповідного фонду та іншого природоохоронного призначення, оздоровчого, рекреаційного, історико-культурного, лісгосподарського призначення, земель водного фонду та водоохоронних зон, обмежень у використанні земель та їх режимоутворюючих об'єктів

Заповідний об'єкт Ботанічний заказник місцевого значення «Балка Водяна» за адресою: на території Юр'ївської селищної ради Юр'ївського району Дніпропетровської області загальною площею 5,0000 га. Територія об'єкту складається з однієї частини. Заповідний об'єкт входить до складу природно-заповідного фонду України, який охороняється як національне надбання і є складовою частиною світової системи природних територій та об'єктів, що перебувають під особливою охороною.

Відповідно до ст. 26 Закону України «Про природно-заповідний фонд України» на територіях заказників забороняються рубки головного користування, суцільні, прохідні, лісовідновні та поступові рубки, видалення захаращеності, а також полювання та інша діяльність, що суперечить цілям і завданням, передбаченим положенням про заказник.

{Частина перша статті 26 із змінами, внесеними згідно із Законом № 1826-VI від 21.01.2010; в редакції Закону № 2063-VIII від 23.05.2017; із змінами, внесеними згідно із Законом № 249-IX від 30.10.2019}

Господарська, наукова та інша діяльність, що не суперечить цілям і завданням заказника, проводиться з додержанням загальних вимог щодо охорони навколишнього природного середовища.

Власники або користувачі земельних ділянок, водних та інших природних об'єктів, оголошених заказником, беруть на себе зобов'язання щодо забезпечення режиму їх охорони та збереження.

У разі зміни форм власності на землю, на якій знаходяться заказники, землевласники зобов'язані забезпечувати режим їх охорони і збереження з відповідною перереєстрацією охоронного зобов'язання.

Сертифікований інженер-землевпорядник



О.С. Долгій

обмежень щодо використання земельної ділянки

Заповідний об'єкт Ботанічний заказник місцевого значення «Балка Водяна» за адресою: на території Юр'ївської селищної ради Юр'ївського району Дніпропетровської області загальною площею 5,0000 га. Постановою КМ № 1051 від 17.10.2012{{Додаток 6 із змінами, внесеними згідно з Постановами КМ № 1058 від 23.11.2016, № 105 від 07.02.2018, № 134 від 12.02.2020}}

Код	Назва
01	Охоронна зона
01.01	Охоронна зона навколо об'єкта природно-заповідного фонду
01.02	Охоронна зона навколо об'єкта культурної спадщини
01.03	Охоронна зона навколо (вздовж) об'єкта транспорту
01.04	Охоронна зона навколо (вздовж) об'єкта зв'язку
01.05	Охоронна зона навколо (вздовж) об'єкта енергетичної системи
01.06	Охоронна зона навколо об'єкта гідрометеорологічної діяльності
01.07	Охоронна зона навколо геодезичного пункту
01.08	Охоронна зона навколо інженерних комунікацій
01.09	Охоронна зона навколо промислового об'єкта
02	Зона санітарної охорони
02.01	Зона санітарної охорони джерел та об'єктів централізованого питного водопостачання
02.01.1	Перший пояс зони санітарної охорони джерел та об'єктів централізованого питного водопостачання (суворого режиму)
02.01.2	Другий пояс зони санітарної охорони джерел та об'єктів централізованого питного водопостачання (обмеження)
02.01.3	Третій пояс зони санітарної охорони джерел та об'єктів централізованого питного водопостачання (спостереження)
02.02	Округ санітарної охорони курортів
02.02.1	Перша зона округу санітарної охорони курорту (зона суворого режиму)
02.02.2	Друга зона округу санітарної охорони курорту (зона обмежень)
02.02.3	Третя зона округу санітарної охорони курорту (зона спостережень)
03	Санітарно-захисна зона навколо об'єкта
04	Зона особливого режиму використання земель
04.01	Прикордонна смуга
04.02	Зона особливого режиму використання земель навколо військової частини, інших військових формувань
04.03	Зона особливого режиму використання земель навколо військових об'єктів
05	Водоохоронне обмеження
05.01	Водоохоронна зона
05.02	Прибережна захисна смуга вздовж річок, навколо водойм та на островах
05.03	Прибережна захисна смуга вздовж морів, морських заток і лиманів та на островах у внутрішніх морських водах
05.04	Берегова смуга водних шляхів
05.05	Смуга відведення
05.06	Пляжна зона
06	Інше обмеження
06.01	Зона особливого режиму забудови
06.02	Зона радіоактивно забрудненої території
06.03	Зона надзвичайної екологічної ситуації
06.04	Умова додержання природоохоронних вимог або виконання визначених робіт
07	Земельні сервітути
07.01	Право проходу та проїзду на велосипеді
07.02	Право проїзду на транспортному засобі по наявному шляху
07.03	Право прокладення та експлуатації ліній електропередачі, зв'язку, трубопроводів, інших лінійних комунікацій
07.04	Право прокладати на свою земельну ділянку водопровід із чужої природної водойми або через чужу земельну ділянку
07.05	Право відводу води із своєї земельної ділянки на сусідню або через сусідню земельну ділянку
07.06	Право забору води з природної водойми, розташованої на сусідній земельній ділянці, та право проходу до природної водойми
07.07	Право поїти свою худобу із природної водойми, розташованої на сусідній земельній ділянці, та право прогону худоби до природної водойми

07.08	Право прогону худоби по наявному шляху
07.09	Право встановлення будівельних розташувань та складування будівельних матеріалів з метою ремонту будівель та споруд
07.10	Інші земельні сервітути
08	Право користування чужою земельною ділянкою для забудови (суперфіцій)
09	Право користування чужою земельною ділянкою для сільськогосподарських потреб (емфітевзис)
10	Території та об'єкти природно-заповідного фонду
10.1	Національні природні парки
10.2	Біосферні заповідники
10.3	Регіональні ландшафтні парки
10.4	Заказники площею 5,0000 га
10.5	Пам'ятки природи
10.6	Заповідні урочища
10.7	Парки-пам'ятки садово-паркового мистецтва
10.8	Заповідні зони національних природних парків
10.9	Зони регульованої рекреації національних природних парків
10.10	Зони стаціонарної рекреації національних природних парків
10.11	Господарські зони національних природних парків
10.12	Заповідні зони біосферних заповідників
10.13	Буферні зони біосферних заповідників
10.14	Зони антропогенних ландшафтів біосферних заповідників
10.15	Зони регульованого заповідного режиму біосферних заповідників
10.16	Заповідні зони регіональних ландшафтних парків
10.17	Зони регульованої рекреації регіональних ландшафтних парків
10.18	Зони стаціонарної рекреації регіональних ландшафтних парків
10.19	Господарські зони регіональних ландшафтних парків
10.20	Заповідні зони парків-пам'яток садово-паркового мистецтва
10.21	Експозиційні зони парків-пам'яток садово-паркового мистецтва
10.22	Наукові зони парків-пам'яток садово-паркового мистецтва
10.23	Адміністративно-господарські зони парків-пам'яток садово-паркового мистецтва
10.24	Охоронні зони територій та об'єктів природно-заповідного фонду
10.25	Території, зарезервовані з метою наступного заповідання

ВСТАНОВЛЕННО ОБМЕЖЕННЯ ЩОДО ВИКОРИСТАННЯ ЗЕМЕЛЬНОЇ ДІЛЯНКИ:

-10.4 - Заказники площею 5,0000 га.

ФОП ДОЛГІЙ О.С.




Загальна площа земельної ділянки 5,0000 га


Цільове призначення КВЦПЗ : 09.03.- Для цілей підрозділів 09.01-09.02 та для збереження та використання земель природно-заповідного фонду

ПЕРЕЛІК ЗЕМЕЛЬНИХ УГІДЬ

Код згідно КВЗУ	Назва земельних угідь	№ угідь	Площа, га
005 01	Земельні лісові ділянки, вкриті лісовою рослинністю Підгрупа включає земельні лісові ділянки, які зайняті деревною та чагарниковою рослинністю, з повнотою насаджень в молодняках від 0,4 і більше, в інших вікових групах - від 0,3 і більше (тобто крони дерев займають рівномірно щонайменше 40 відсотків (30 відсотків) площі ділянки)	1	5,0000
		5,0000	5,0000
	У тому числі обмеження у використанні земельної ділянки (-10.4 заказники площею 5,0000 га)		5,0000

 - межа території природно-заповідного фонду ті іншого природоохоронного призначення.

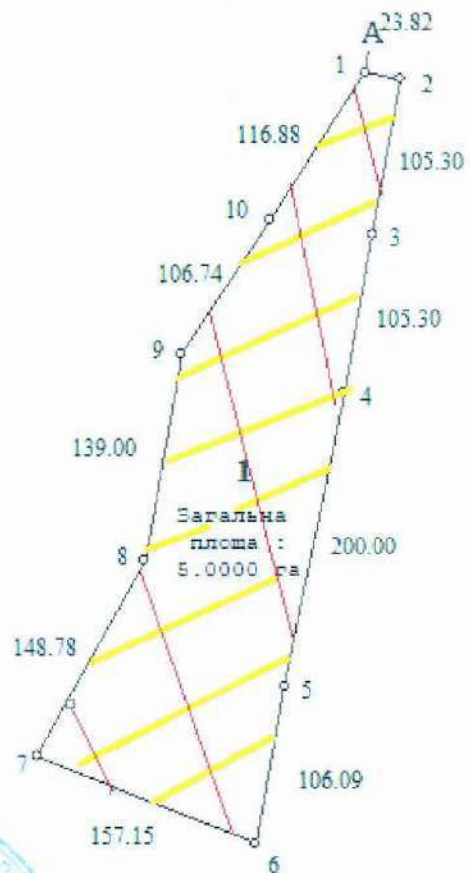
 -зона дії обмеження у використанні земельної ділянки -10.4 Заказники площею 5,0000 га.

 - землі Державної власності не надані у власність або користування що включається до території природно-заповідного фонду та іншого природоохоронного призначення без їх вилучення, земельна ділянка яка розташована за адресою Дніпропетровська область, Юр'ївський район, Жемчужненська сільська рада, 1225981000:01:001:0080.

1- Земельні лісові ділянки, вкриті лісовою рослинністю
5,0000 - площа земельної ділянки

Опис меж земельної ділянки

Від А до А землі Державна власність 1225981000:01:001:0080



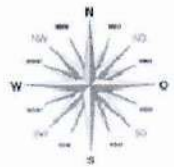
З межами земельної ділянки згоден:



Державне підприємство

“Павлоградське лісове господарство”

Посада	ПІБ	Підпис	Дата	Договір № 18 від 09.09.2020 року		
Склав	Долягій О.С.			Ботанічний заказник місцевого значення «Балка Водяна» на території Юр'ївської селищної ради Юр'ївського району Дніпропетровської області.		
Перевірів	Долягій О.С.					
Замовник: Департамент екології та природних ресурсів Дніпропетровської обласної державної адміністрації				Проект землеустрою щодо організації і встановлення меж території природно-заповідного фонду та іншого природоохоронного призначення		
М 1 : 5000				ПЛАН ОРГАНІЗАЦІЇ ТЕРИТОРІЇ		
				Стадія	Аркуш	Аркушів
				пз	1	1
				ФОП Долягій О.С.		



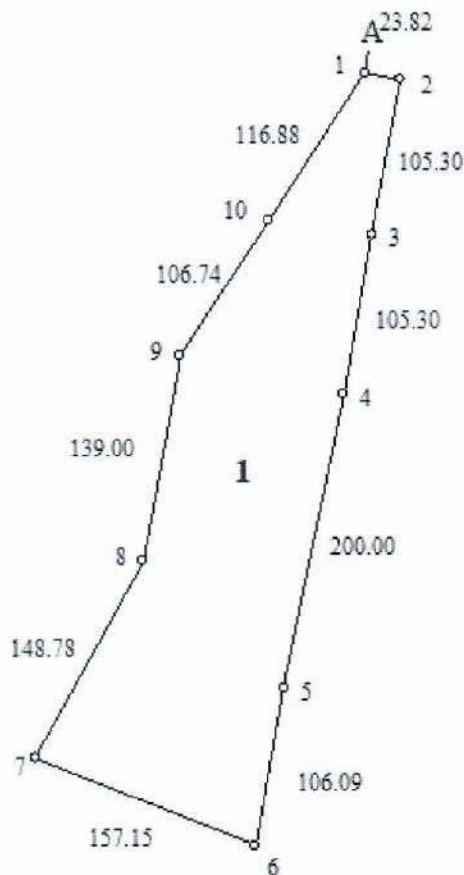
Загальна площа земельної ділянки 5,0000 га

_____ - на земельну ділянку яка внесена до Державного земельного кадастру, з кадастровим номером 1225981000:01:001:0080, ділянка яка розташована за адресою Дніпропетровська область, Юр'ївський район, Жемчужненська сільська рада встановлено обмеження щодо використання земельної ділянки (згідно з Постановою КМ № 1051 від 17.10.2012{{Додаток 6 із змінами, внесеними згідно з Постановами КМ № 1058 від 23.11.2016, № 105 від 07.02.2018, № 134 від 12.02.2020}}), а саме: Заповідний об'єкт Ботанічний заказник місцевого - 10.4 – Заказники, площею 5,00 га.


1- Земельні лісові ділянки, вкриті лісовою рослинністю
5,0000 - площа земельної ділянки


Опис меж земельної ділянки


Від А до А землі Державна власність 1225981000:01:001:0080



Посада	ПІВ	Підпис	Дата	Договір № 18 від 09.09.2020 року		
Склав	Доугій О.С.			Ботанічний заказник місцевого значення «Балка Водяна» на території Юр'ївської селищної ради Юр'ївського району Дніпропетровської області.		
Перевірів	Доугій О.С.			Проект землеустрою щодо організації і встановлення меж території природно-заповідного фонду та іншого природоохоронного призначення		
Замовник: Департамент екології та природних ресурсів Дніпропетровської обласної державної адміністрації М 1 : 5000				Стадія	Аркуш	Аркушів
				ПЗ	1	1
				ФОП Доугій О.С.		
				ПЛАН ОРГАНІЗАЦІЇ ТЕРИТОРІЇ		

 - межа території природно-заповідного фонду та іншого природоохоронного призначення.

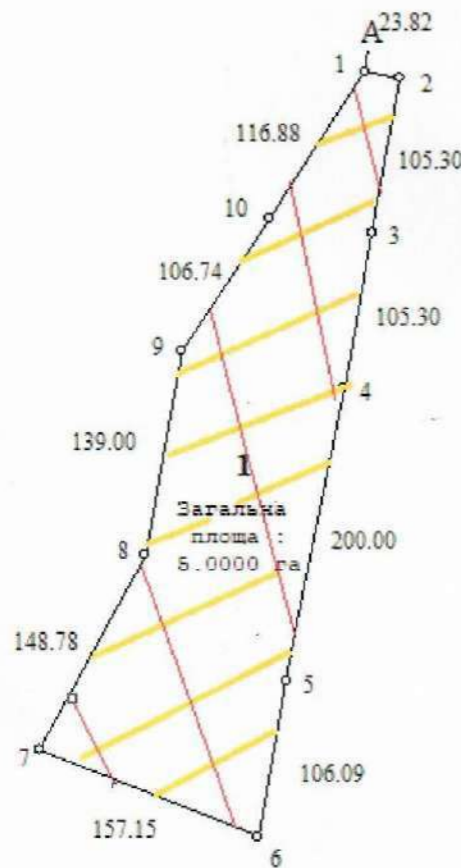
 -зона дії обмеження у використанні земельної ділянки (-10.4 – Заказники, площею 5,00 га)

 - землевласник (землекористувач) що включається до території природно-заповідного фонду та іншого природоохоронного призначення без їх вилучення, земельна ділянка яка розташована за адресою Дніпропетровська область, Юр'ївський район, Жемчужненська сільська рада, 1225981000:01:001:0080, державна власність.

1- Земельні лісові ділянки, вкриті лісовою рослинністю
5,0000 - площа земельної ділянки

Опис меж земельної ділянки

Від А до А землі Державна власність 1225981000:01:001:0080

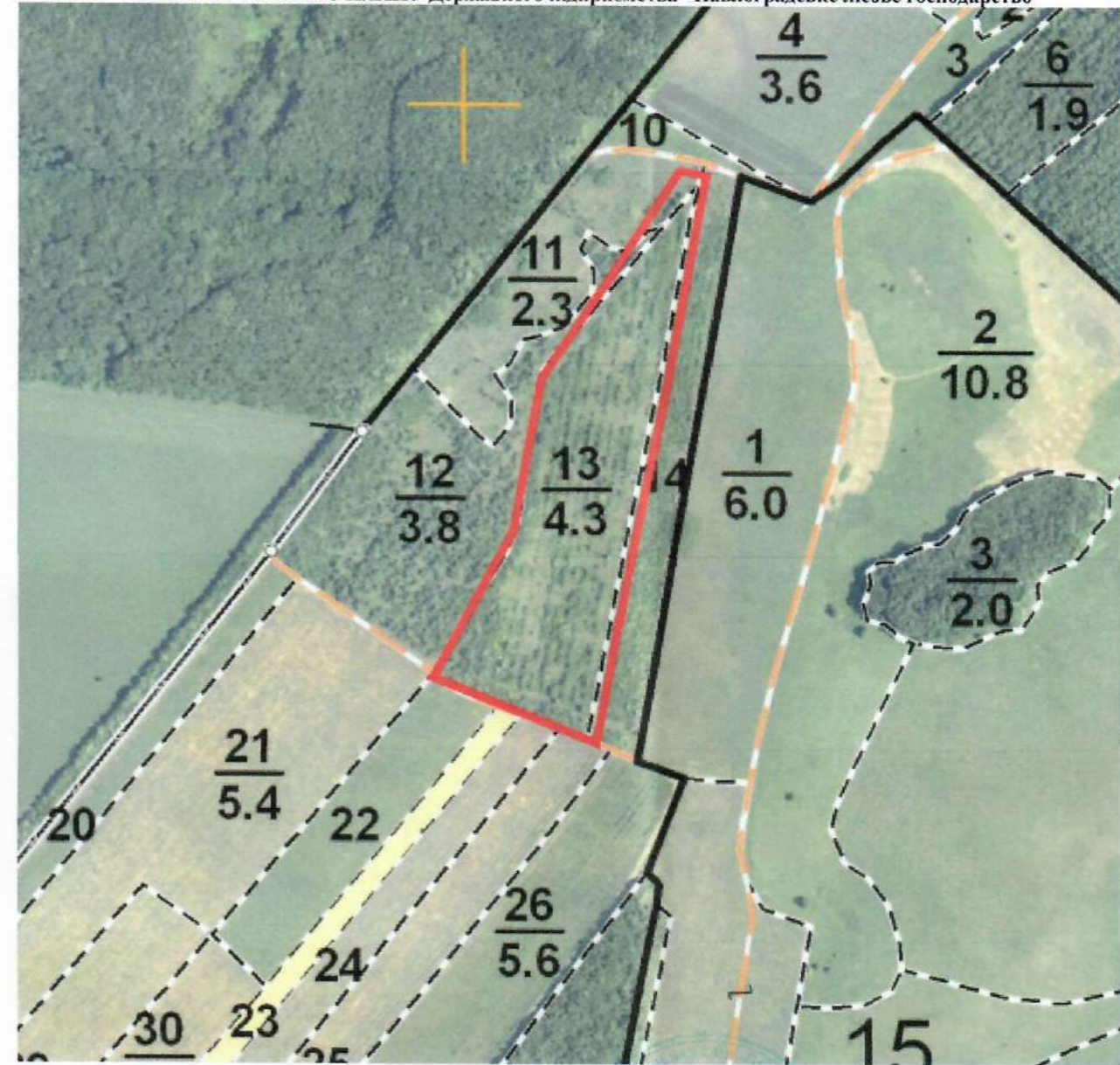



Загальна площа	5,0000 га
Цільове призначення	09.03.- Для цілей підрозділів 09.01-09.02 та для збереження та використання земель природно-заповідного фонду

М 1: 5000





ВИКОПИВАННЯ З ПЛАНУ Державного підприємства "Павлоградське лісове господарство"



 - межа території природно-заповідного фонду та іншого природоохоронного призначення.

З межами земельної ділянки згоден:  Державне підприємство "Павлоградське лісове господарство"

Посада	ПІБ	Підпис	Дата	Договір № 18 від 09.09.2020 року		
Склав	Долгій О.С.			Ботанічний заказник місцевого значення «Балка Водяна» на території Юр'ївської селищної ради Юр'ївського району Дніпропетровської області.		
Перевірив	Долгій О.С.			Стадія	Аркуш	Аркушів
				ПЗ	1	1
Замовник: Департамент екології та природних ресурсів Дніпропетровської обласної державної адміністрації				Проект землеустрою щодо організації і встановлення меж території природно-заповідного фонду та іншого природоохоронного призначення		
М 1 : 25000				План меж земельних ділянок, що включаються до території природно-заповідного фонду та іншого природоохоронного призначення		
				ФОП Долгій О.С.		

МАТЕРІАЛИ

геодезичних вишукувань території природно-заповідного фонду та іншого природоохоронного призначення Ботанічний заказник місцевого значення «Балка Водяна» на території Юр'ївської селищної ради Юр'ївського району Дніпропетровської області.



ПОЯСНЮВАЛЬНА ЗАПИСКА

Дані матеріали геодезичних вишукувань та перенесення меж земельної ділянки в натуру (на місцевість), Департамент екології та природних ресурсів Дніпропетровської обласної державної адміністрації за адресою: Ботанічний заказник місцевого значення «Балка Водяна», на території Юр'ївської селищної ради, Юр'ївського району, Дніпропетровської області розроблено відповідно до Земельного кодексу України, нормативно-технічних документів, технічного завдання.

Підставою для виконання робіт є заява власника (користувача) на виконання ТТР Директора Департаменту екології та природних ресурсів Дніпропетровської обласної державної адміністрації.

Комплекс робіт з встановлення меж земельної ділянки в naturі (на місцевості) виконано ТОВ «ЦЕНТР ГЕОДЕЗІЇ ТА КАРТОГРАФІЇ» у відповідності з «Інструкції про встановлення (відновлення) меж земельних ділянок в naturі (на місцевості) та їх закріплення межовими знаками», затвердженою наказом Державного комітету України із земельних ресурсів від 18 травня 2010 року № 376, зареєстрованою у Міністерстві юстиції України 16 червня 2010 року за № 391/17686, «Інструкцією з топографічного знімання у масштабах 1:5000, 1:2000, 1:1000, 1:500» (ГКНТА-2.04-02-98) та «Порядку використання апаратури супутникових радіонавігаційних систем під час проведення топографо-геодезичних, картографічних, аерофотознімальних, проектних, дослідницьких робіт і вишукувань та кадастрових зйомок», затвердженого постановою Кабінету Міністрів України від 13 липня 1998 року № 1075.

Для проведення робіт використано такі матеріали:

1. Топографічні плани масштабів 1:2000, 1:500.
2. Каталог координат і висот пунктів геодезичної мережі.

Місцеположення кутів поворотів зовнішніх меж земельної ділянки детально досліджено і встановлено в naturі по фактичному їх положенню на місцевості в присутності представника власника (користувача) і узгоджено з суміжними землекористувачами. При узгодженні зовнішньої межі земельної ділянки зацікавленими сторонами претензій не заявлено.

Геодезична прив'язка точок 1-10 виконувалась за допомогою GPS-приймача Leica GS 08 plus (свідоцтво про повірку №409 чинне до 27.01.2021р.) з використанням ГНСС мережі System.NET із застосуванням технології RTK (без пост обробки) від постійно діючої ГНСС станції PAVL (м. Павлоград).

Під час використання GPS-приймача було проведено контроль диференційного поля координатних поправок, які задаються мережею ГНСС від двох пунктів ДГМ. За результатами перевірки встановлено, що середньоквадратичні похибки не перевищують зазначених похибок згідно з «Інструкції про встановлення (відновлення) меж земельних ділянок в naturі (на місцевості) та їх закріплення межовими знаками», затвердженою наказом Державного комітету України із земельних ресурсів від 18 травня 2010 року № 376, зареєстрованою у Міністерстві юстиції України 16 червня 2010 року за № 391/17686.

Межі земельної ділянки були закріплені в naturі (на місцевості) межовими знаками другого типу встановленого зразка у кількості 10 штук.

Координати кутів поворотів меж земельної ділянки обчислені в системі координат СК-63, УСК-2000.

Адресу ділянки власника (користувача), площу та похибки визначення площі розміщено в таблиці 1.

Таблиця 1.

Код	Адреса ділянки власника (користувача)	Площа ділянки (га) абсолютна (кв.м.) та відносна похибки
1	Ботанічний заказник місцевого значення «Балка Водяна» на території Юр'ївської селищної ради Юр'ївського району Дніпропетровської області <i>для цілей підрозділів 09.01 - 09.02 та для збереження та використання земель природно-заповідного фонду</i>	5.0000 0.00 1:99999

По матеріалам польових робіт складено план земельної ділянки в масштабі 1:2000 – 1:500 з вказанням суміжних землекористувачів, довжин ліній, площі і периметру меж.

Цільове призначення земельної ділянки: для цілей підрозділів 09.01 - 09.02 та для збереження та використання земель природно-заповідного фонду.

Копії журналів польових вимірювань, схеми зйомочної основи і копії польових матеріалів прив'язки кутів поворотів меж земельної ділянки приведені в першому та другому примірниках, оригінали зберігаються в архіві ТОВ «ЦЕНТР ГЕОДЕЗІЇ ТА КАРТОГРАФІЇ».

Польові роботи виконані у жовтні 2020р.

Відповідальний за виконання робіт Шафранівський О.М.

Контроль польових робіт та приймання матеріалів здійснювався на всіх етапах виконання робіт посадовими особами підприємства. По результатам контролю та прийомки встановлено, що роботи виконані в повному обсязі і відповідають вимогам нормативно-технічних документів.

Директор ТОВ «ЦЕНТР ГЕОДЕЗІЇ ТА КАРТОГРАФІЇ»  О.В. Чугуй



Журнал польових вимірювань (GPS-спостережень у режимі реального часу RTK)

Адреса: Ботанічний заказник місцевого значення «Балка Водяна», на території Юр'ївської селищної ради, Юр'ївського району Дніпропетровської області

Модель геоїда: EGM2008-ukr

Дата спостережень: 14.10.2020р.

Прилад: Leica GS 08 plus (свідоцтво про повірку №409 чинне до 27.01.2021р.)

Тривалість приймання та інтервал реєстрації

Метод супутникових спостережень	Кількість супутників що спостерігались (GPS-Glonass)	Тривалість (хвилин)	Інтервал реєстрації (сек.)	Висота супутника над горизонтом (градуси)
RTK (кінематичний у реальному часі)	10-15	2	1	15

Name	dN (m)	dE (m)	Horizontal Precision (m)	Vertical Precision (m)
1-PAVL	-36266.0743	2435.3420	0.003	0.002
2-PAVL	-36261.6367	2411.9401	0.004	0.004
3-PAVL	-36158.1241	2431.2591	0.002	0.002
4-PAVL	-36054.6130	2450.5778	0.003	0.004
5-PAVL	-35858.6665	2490.6394	0.004	0.002
6-PAVL	-35754.4131	2510.2890	0.002	0.004
7-PAVL	-35812.9910	2656.1118	0.004	0.002
8-PAVL	-35943.1811	2584.0955	0.003	0.002
9-PAVL	-36079.9491	2559.2736	0.002	0.003
10-PAVL	-36168.3281	2499.4204	0.002	0.003

Linear unit: Meters

Projection: SK63 (w/o ZN)-Zone5 : 34E to 37E

Name	Grid Northing (m)	Grid Easting (m)
PAVL	5365475.1641	5333581.2448
1	5401741.2384	5331145.9028
2	5401736.8008	5331169.3047
3	5401633.2882	5331149.9857
4	5401529.7771	5331130.6670
5	5401333.8306	5331090.6054
6	5401229.5772	5331070.9558
7	5401288.1551	5330925.1330
8	5401418.3452	5330997.1493
9	5401555.1132	5331021.9712
10	5401643.4922	5331081.8244

Обчислив

Директор



О.М. Шафранівський

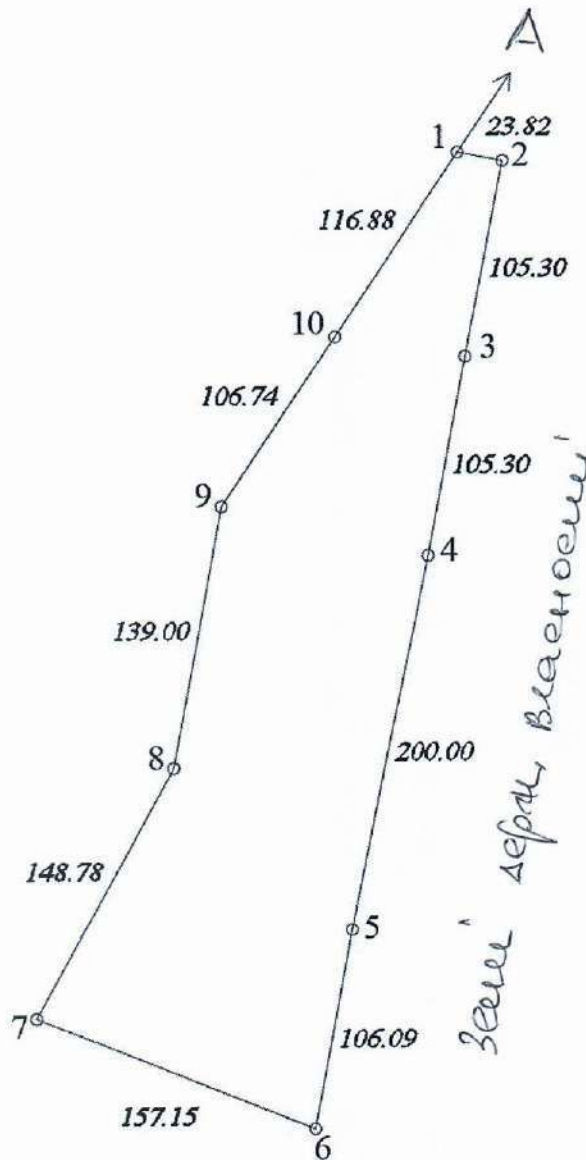
О.В. Чугуй

Абрис земельної ділянки

за адресою: Ботанічний заказник місцевого значення «Балка Водяна» на території Юр'ївської селищної ради, Юр'ївського району, Дніпропетровської області

Дата «14» жовтня 2020р.

Прилад: GPS-приймач Leica GS 08 plus



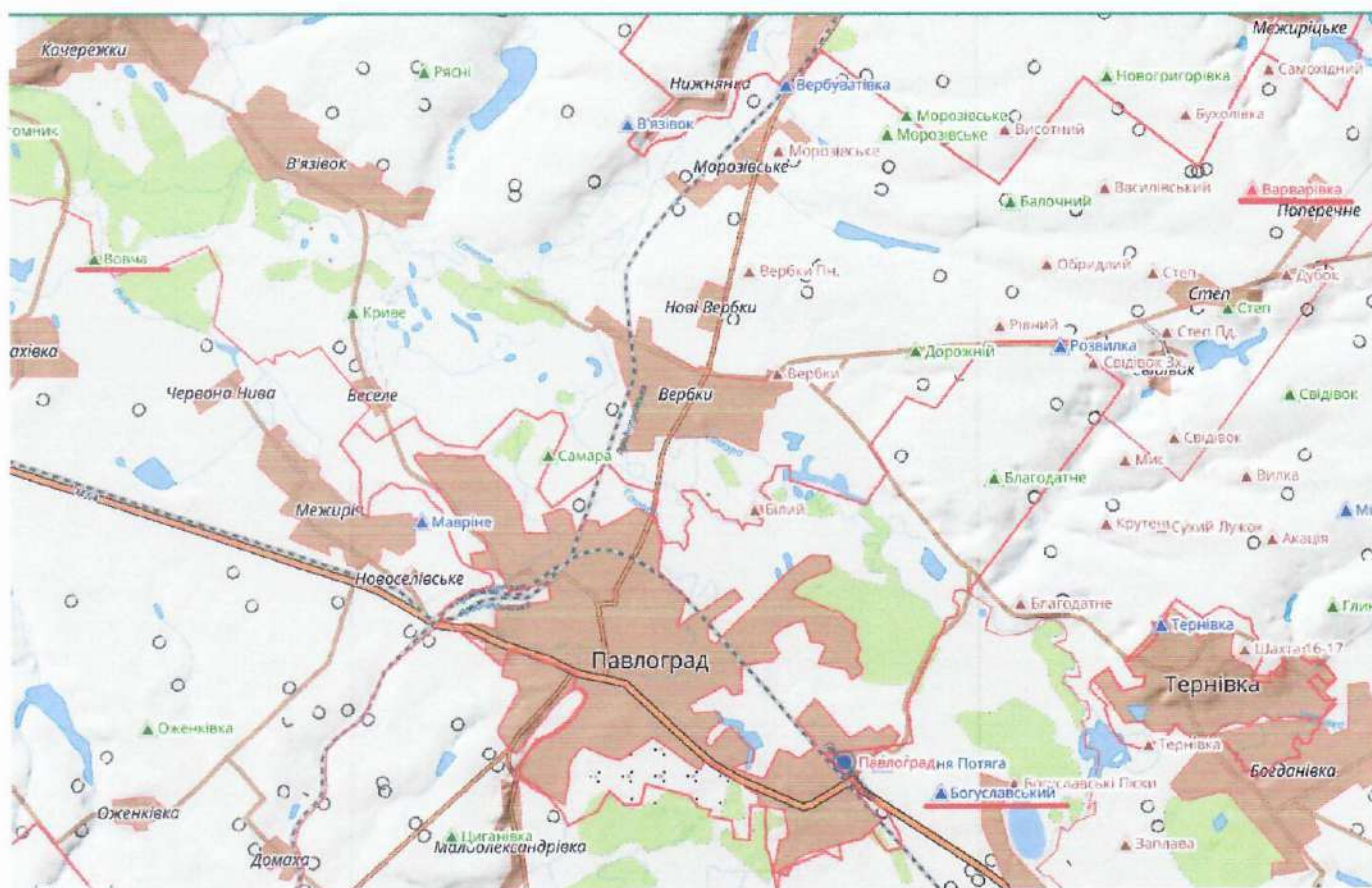
Вимірював:
Шафранівський О.М.





Директор:
Чугуй О.В.



Схема розташування пунктів ДГМ у районі виконання робіт



Умовні позначення:

-  **PAVL** - базова станція PAVL (м. Павлоград)
-  Варварівка - контрольний пункт триангуляції ДГМ

Обчислив



О.М. Шафранівський

Відомості про обчислення площі земельної ділянки

Департамент екології та природних ресурсів Дніпропетровської обласної державної адміністрації

Ботанічний заказник місцевого значення «Балка Водяна», на території Юр'ївської селищної ради, Юр'ївського району, Дніпропетровської області.

для цілей підрозділів 09.01 - 09.02 та для збереження та використання земель природно-заповідного фонду.

Загальна площа : 5.0000 га

Периметр : 1209.05 м

Номер точки	Внутрішні кути	Дирекційні кути	Відстань (м)	координати	
				x	y
1	112 30,60			5401741.2384	5331145.9028
2	90 9,93	100 44,23	23.82	5401736.8008	5331169.3047
3	180 0,00	190 34,30	105.30	5401633.2882	5331149.9857
4	179 1,00	190 34,30	105.30	5401529.7771	5331130.6670
5	180 52,87	191 33,30	200.00	5401333.8306	5331090.6054
6	78 47,30	190 40,43	106.09	5401229.5772	5331070.9558
7	82 56,15	291 53,13	157.15	5401288.1551	5330925.1330
8	198 39,78	28 56,98	148.78	5401418.3452	5330997.1493
9	156 10,77	10 17,20	139.00	5401555.1132	5331021.9712
10	180 51,60	34 6,43	106.74	5401643.4922	5331081.8244
1		33 14,83	116.88	5401741.2384	5331145.9028

Обчислив

О.М. Шафранівський

Директор

О.В. Чугуй



Каталог координат кутів зовнішніх меж землекористування в СК-63

Департамент екології та природних ресурсів Дніпропетровської обласної державної адміністрації

Ботанічний заказник місцевого значення «Балка Водяна», на території Юр'ївської селищної ради, Юр'ївського району, Дніпропетровської області.

для цілей підрозділів 09.01 - 09.02 та для збереження та використання земель природно-заповідного фонду.

Загальна площа : 5.0000 га

Периметр : 1209.05 м

Номер точки	Внутрішні кути	Дирекційні кути	Відстань (м)	координати	
				x	y
1	112 30,60			5401741.2384	5331145.9028
		100 44,23	23.82		
2	90 9,93			5401736.8008	5331169.3047
		190 34,30	105.30		
3	180 0,00			5401633.2882	5331149.9857
		190 34,30	105.30		
4	179 1,00			5401529.7771	5331130.6670
		191 33,30	200.00		
5	180 52,87			5401333.8306	5331090.6054
		190 40,43	106.09		
6	78 47,30			5401229.5772	5331070.9558
		291 53,13	157.15		
7	82 56,15			5401288.1551	5330925.1330
		28 56,98	148.78		
8	198 39,78			5401418.3452	5330997.1493
		10 17,20	139.00		
9	156 10,77			5401555.1132	5331021.9712
		34 6,43	106.74		
10	180 51,60			5401643.4922	5331081.8244
		33 14,83	116.88		
1				5401741.2384	5331145.9028

Обчислив

О.М. Шафранівський

Директор

О.В. Чугуй



Каталог координат кутів зовнішніх меж землекористування в УСК-2000

Система координат: УСК-2000

Вид координат: МСК-12 (Дніпропетровська область)

Департамент екології та природних ресурсів Дніпропетровської обласної державної адміністрації

Ботанічний заказник місцевого значення «Балка Водяна», на території Юр'ївської селищної ради, Юр'ївського району, Дніпропетровської області.

для цілей підрозділів 09.01 - 09.02 та для збереження та використання земель природно-заповідного фонду.

Загальна площа : 5.0000 га

Периметр : 1209.05 м

Номер точки	Внутрішні кути	Дирекційні кути	Відстань (м)	координати	
				x	y
1	112 30,60			5411282.5244	367856.3878
2	90 9,93	100 21,63	23.82	5411278.2407	367879.8184
3	180 0,00	190 11,70	105.30	5411174.6033	367861.1802
4	179 1,00	190 11,70	105.30	5411070.9675	367842.5422
5	180 52,87	191 10,70	200.00	5410874.7619	367803.7694
6	78 47,30	190 17,83	106.09	5410770.3816	367784.8055
7	82 56,15	291 30,53	157.15	5410827.9998	367638.6008
8	198 39,78	28 34,38	148.78	5410958.6604	367709.7598
9	156 10,77	9 54,60	139.00	5411095.5886	367733.6822
10	180 51,60	33 43,83	106.74	5411184.3591	367792.9533
1		32 52,23	116.88	5411282.5244	367856.3878

Обчислив

О.М. Шафранівський

Директор

О.В. Чугуй



АКТ
перенесення в натуру (на місцевість) меж території
природно-заповідного фонду та іншого природоохоронного призначення

м. Дніпро

« ____ » _____ 2020р.

Ми, що нижче підписалися:

1. *Інженер-землевпорядник ФОП Долгій Олег Сергійович*
2. *Директор ДЕПАРТАМЕНТУ ЕКОЛОГІЇ ТА ПРИРОДНИХ РЕСУРСІВ ДНІПРОПЕТРОВСЬКОЇ ОБЛАСНОЇ ДЕРЖАВНОЇ АДМІНІСТРАЦІЇ Березань С.С.*
3. *Державне підприємство "Павлоградське лісове господарство" _____*

склали даний акт про таке:

1. Межі території природно-заповідного фонду та іншого природоохоронного призначення – Ботанічний заказник місцевого значення «Балка Водяна» площею 5,0000 га на території Юр'ївської селищної ради Юр'ївського району Дніпропетровської області – перенесені в натуру із встановленням межових знаків.
2. Замовник претензій щодо конфігурації території не має.
3. Власниками/користувачами суміжних земельних ділянок претензій до існуючих меж не заявлено.
4. Цей акт складено у трьох примірниках (один - замовнику, другий – виконавцю, третій – Державному фонду документації із землеустрою).

Сертифікований інженер-землевпорядник

Долгій О.С.

Директор ДЕПАРТАМЕНТУ ЕКОЛОГІЇ
ТА ПРИРОДНИХ РЕСУРСІВ
ДНІПРОПЕТРОВСЬКОЇ ОБЛАСНОЇ
ДЕРЖАВНОЇ АДМІНІСТРАЦІЇ

Березань С.С.

Державне підприємство

"Павлоградське лісове господарство"

А К Т

приймання-передачі межових знаків на зберігання

с. Затишне

«__» _____ 20__ р.

Ми, що нижче підписалися:

1. Директор департаменту екології та природних ресурсів Дніпропетровської обласної державної адміністрації

2. Представник ТОВ «ЦЕНТР ГЕОДЕЗІЇ ТА КАРТОГРАФІЇ» в особі сертифікованого інженера-геодезиста Шафранівський О.М.

у присутності власників (користувачів) суміжних земельних ділянок:

1. _____

2. _____

3. _____

4. _____

склали цей Акт про таке:

1. Межі території природно-заповідного фонду та іншого природоохоронного призначення Ботанічний заказник місцевого значення «Балка Водяна», на території Юр'ївської селищної ради, Юр'ївського району, Дніпропетровської області, площею **5.0000 га**, закріплені в натурі (на місцевості) відповідно до п.3.4, п.3.8 Інструкції про встановлення (відновлення) меж земельних ділянок в натурі (на місцевості) та їх закріплення межовими знаками, затвердженої наказом Державного комітету України із земельних ресурсів №376 від 18.05.2010 (зі змінами), межовими знаками встановленого зразка у кількості 10 шт, список яких додається. Схема прив'язки межових знаків до об'єктів і контурів місцевості/абрис (кроки) додається(ються).

2. Власник/користувач земельної ділянки претензій щодо меж та конфігурації земельної ділянки не має.

3. Власниками/користувачами суміжних земельних ділянок претензій до існуючих меж не заявлено.

4. Межові знаки пред'явлені та передані на зберігання директору департаменту екології та природних ресурсів Дніпропетровської обласної державної адміністрації, який(і) про адміністративну відповідальність за знищення межових знаків згідно з пунктом «е» частини першої статті 211 Земельного кодексу України та статті 56 Кодексу України про адміністративні правопорушення ознайомлений(і).

5. Цей акт складений у трьох примірниках, один з яких додається до відповідної документації із землеустрою, другий передається виконавцю робіт, інший - власнику/користувачу земельної ділянки.

Додаток: на 9 арк.

Виконавець робіт:



О.М. Шафранівський

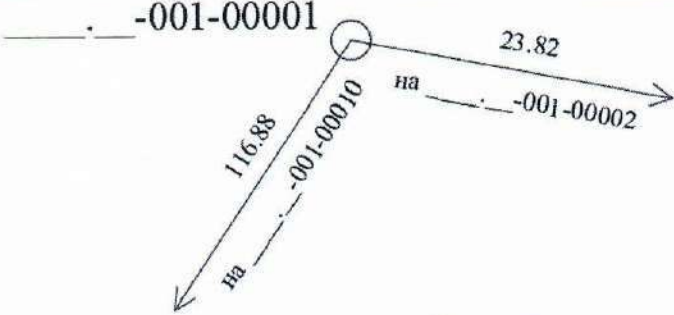
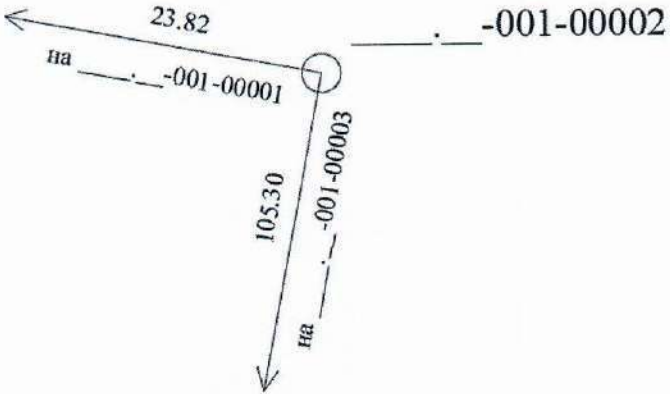
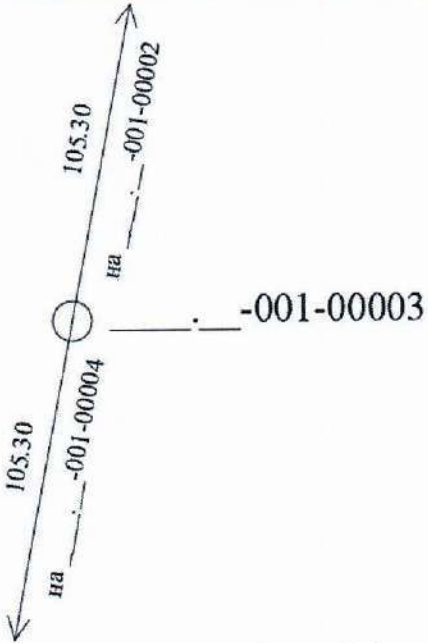
_____ (підпис)

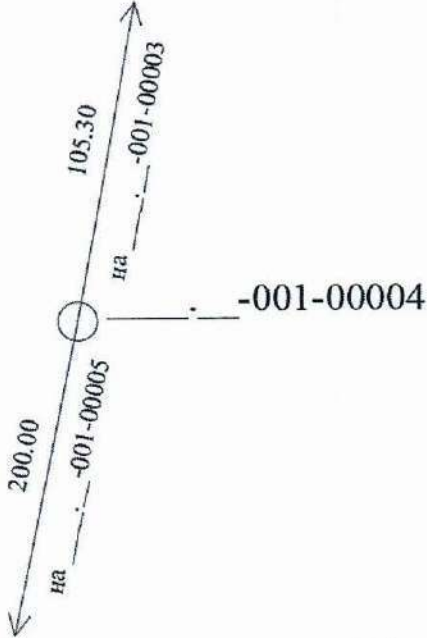
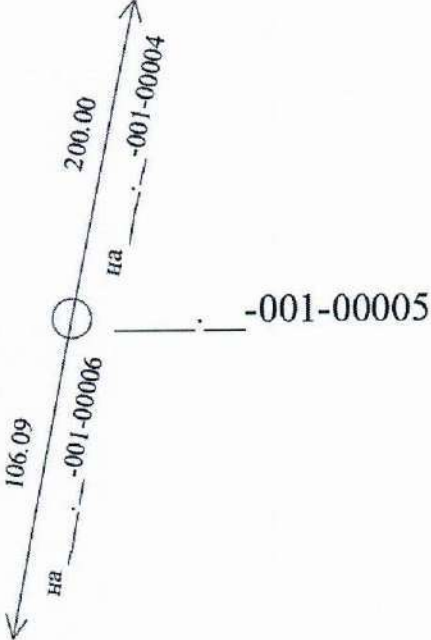
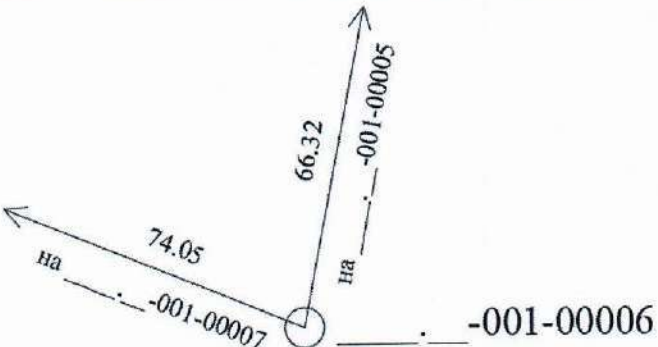
_____ (підпис)

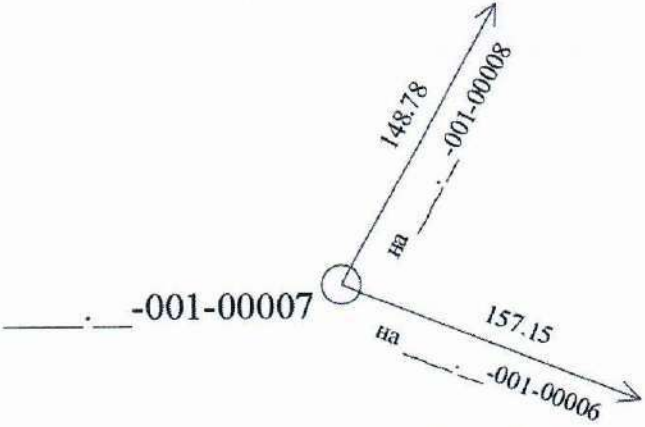
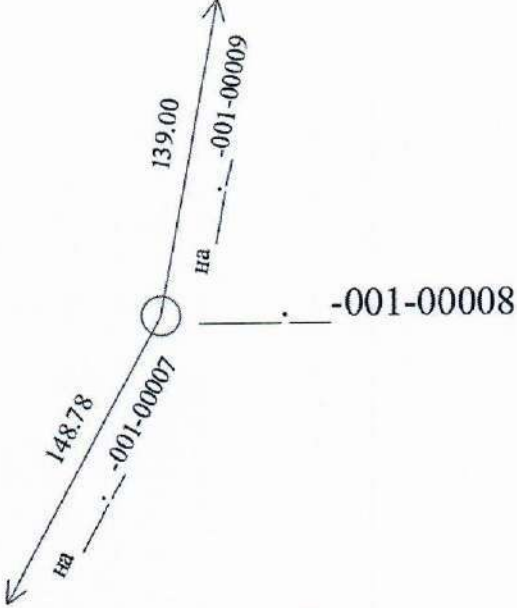
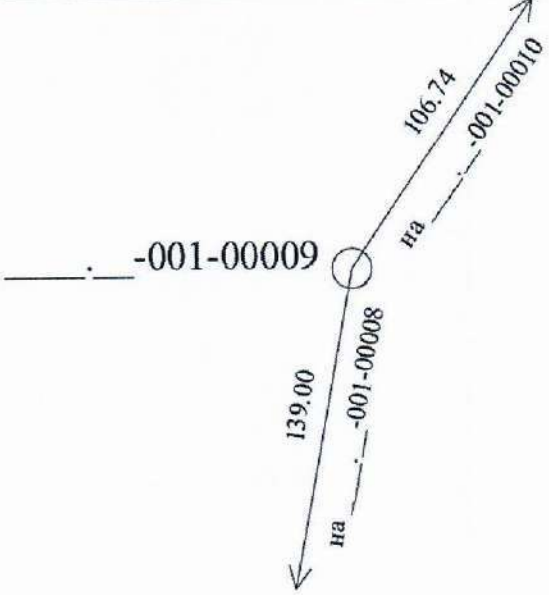
_____ (підпис)

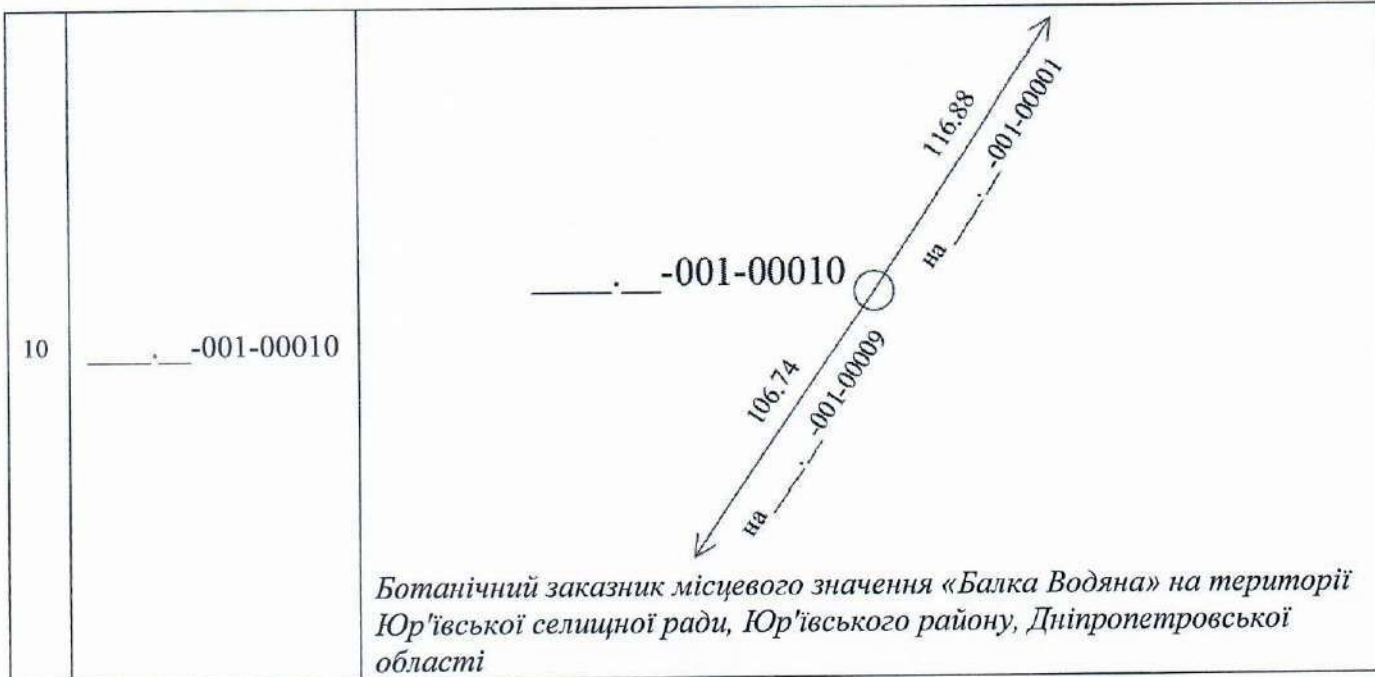
_____ (підпис)

**СПИСОК
межових знаків, переданих на зберігання**

N з/п	Номер знака	Абрис та опис місцезнаходження межового знака
1	_____ -001-00001	 <p><i>Ботанічний заказник місцевого значення «Балка Водяна» на території Юр'ївської селищної ради, Юр'ївського району, Дніпропетровської області</i></p>
2	_____ -001-00002	 <p><i>Ботанічний заказник місцевого значення «Балка Водяна» на території Юр'ївської селищної ради, Юр'ївського району, Дніпропетровської області</i></p>
3	_____ -001-00003	 <p align="center">44</p>

4	-001-00004	 <p>Ботанічний заказник місцевого значення «Балка Водяна» на території Юр'ївської селищної ради, Юр'ївського району, Дніпропетровської області</p>
5	-001-00005	 <p>Ботанічний заказник місцевого значення «Балка Водяна» на території Юр'ївської селищної ради, Юр'ївського району, Дніпропетровської області</p>
6	-001-00006	 <p>Ботанічний заказник місцевого значення «Балка Водяна» на території Юр'ївської селищної ради, Юр'ївського району, Дніпропетровської області</p>

7	____.____-001-00007	 <p>____.____-001-00007</p> <p>Ботанічний заказник місцевого значення «Балка Водяна» на території Юр'ївської селищної ради, Юр'ївського району, Дніпропетровської області</p>
8	____.____-001-00008	 <p>____.____-001-00008</p> <p>Ботанічний заказник місцевого значення «Балка Водяна» на території Юр'ївської селищної ради, Юр'ївського району, Дніпропетровської області</p>
9	____.____-001-00009	 <p>____.____-001-00009</p> <p>Ботанічний заказник місцевого значення «Балка Водяна» на території Юр'ївської селищної ради, Юр'ївського району, Дніпропетровської області</p>



Здав:



М. Шафранівський
(ініціали та прізвище)

Прийняв: Директор Департаменту екології та природних ресурсів Дніпропетровської обласної державної адміністрації

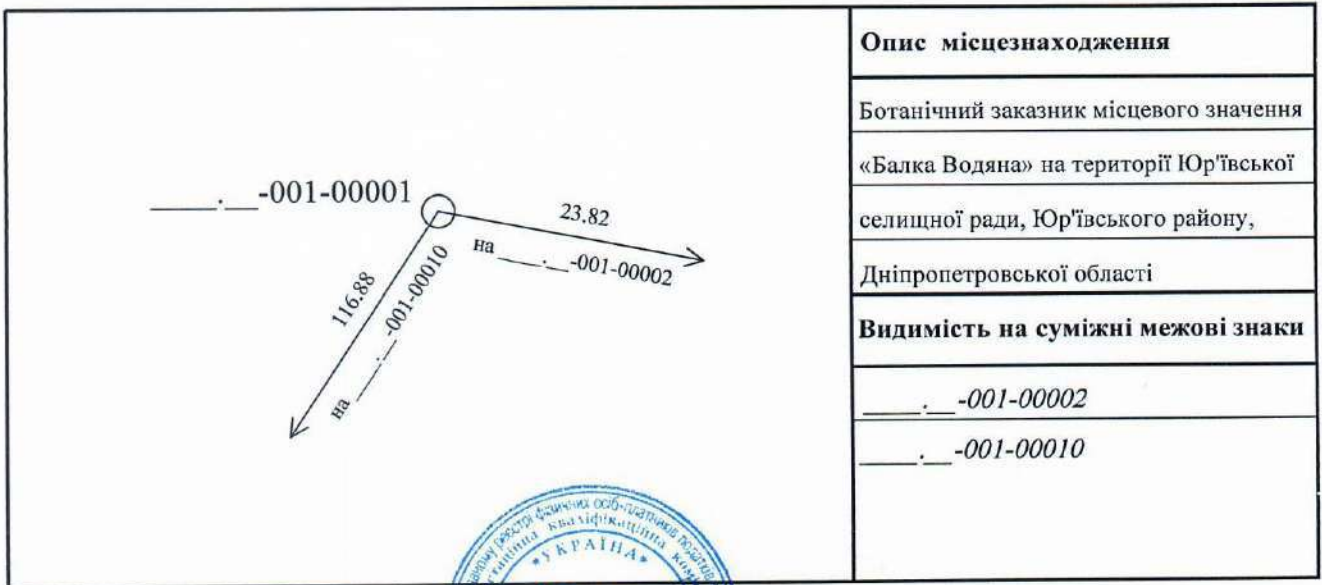
_____ (підпис)

С.С. Березань
(ініціали та прізвище)

Кроки межового знака N ____ -001-00001

Кадастровий номер земельної ділянки _____

Виконавець робіт: сертифікований інженер-геодезист Шафранівський О.М.



Склав інженер геодезист



Шафранівський О.М.

Кроки межового знака N ____ -001-00002

Кадастровий номер земельної ділянки _____

Виконавець робіт: сертифікований інженер-геодезист Шафранівський О.М.



Склав інженер геодезист



Шафранівський О.М.

Кроки межового знака N ____.-001-00003

Кадастровий номер земельної ділянки _____

Виконавець робіт: сертифікований інженер-геодезист Шафранівський О.М.

	Опис місцезнаходження
	Ботанічний заказник місцевого значення «Балка Водяна» на території Юр'ївської селищної ради, Юр'ївського району, Дніпропетровської області
	Видимість на суміжні межові знаки
	____.-001-00002 ____.-001-00004

Склав інженер геодезист



Шафранівський О.М.

Кроки межового знака N ____.-001-00004

Кадастровий номер земельної ділянки _____

Виконавець робіт: сертифікований інженер-геодезист Шафранівський О.М.

	Опис місцезнаходження
	Ботанічний заказник місцевого значення «Балка Водяна» на території Юр'ївської селищної ради, Юр'ївського району, Дніпропетровської області
	Видимість на суміжні межові знаки
	____.-001-00003 ____.-001-00005

Кроки межового знака N _____. -001-00005

Кадастровий номер земельної ділянки _____

Виконавець робіт: сертифікований інженер-геодезист Шафранівський О.М.

	Опис місцезнаходження
	Ботанічний заказник місцевого значення «Балка Водяна» на території Юр'ївської селищної ради, Юр'ївського району, Дніпропетровської області
	Видимість на суміжні межові знаки
	_____ -001-00004
	_____ -001-00006

Склав інженер геодезист

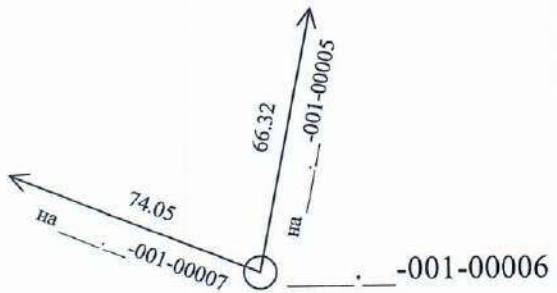


Шафранівський О.М.

Кроки межового знака N _____. -001-00006

Кадастровий номер земельної ділянки _____

Виконавець робіт: сертифікований інженер-геодезист Шафранівський О.М.

	Опис місцезнаходження
	Ботанічний заказник місцевого значення «Балка Водяна» на території Юр'ївської селищної ради, Юр'ївського району, Дніпропетровської області
	Видимість на суміжні межові знаки
	_____ -001-00005
	_____ -001-00007

Склав інженер геодезист

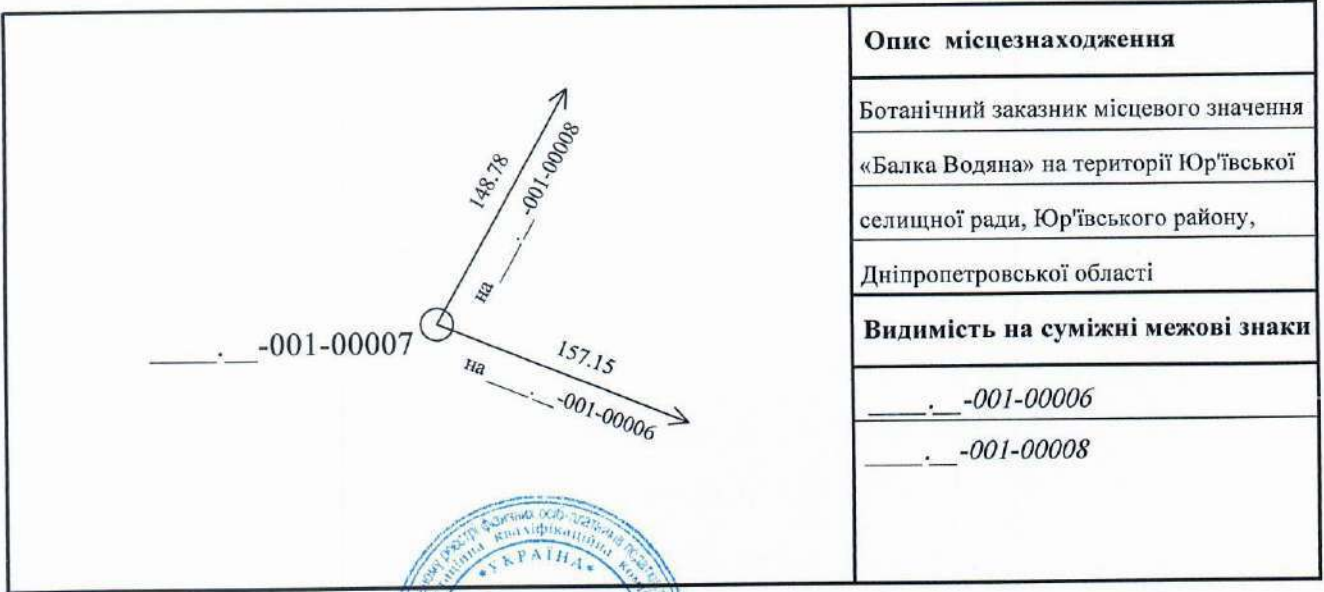


Шафранівський О.М.

Кроки межового знака N _____. -001-00007

Кадастровий номер земельної ділянки _____

Виконавець робіт: сертифікований інженер-геодезист Шафранівський О.М.



Опис місцезнаходження
Ботанічний заказник місцевого значення
«Балка Водяна» на території Юр'ївської селищної ради, Юр'ївського району, Дніпропетровської області
Видимість на суміжні межові знаки
_____ -001-00006
_____ -001-00008

Склав інженер геодезист



Шафранівський О.М.

Кроки межового знака N _____. -001-00008

Кадастровий номер земельної ділянки _____

Виконавець робіт: сертифікований інженер-геодезист Шафранівський О.М.



Опис місцезнаходження
Ботанічний заказник місцевого значення
«Балка Водяна» на території Юр'ївської селищної ради, Юр'ївського району, Дніпропетровської області
Видимість на суміжні межові знаки
_____ -001-00007
_____ -001-00009

Склав інженер геодезист

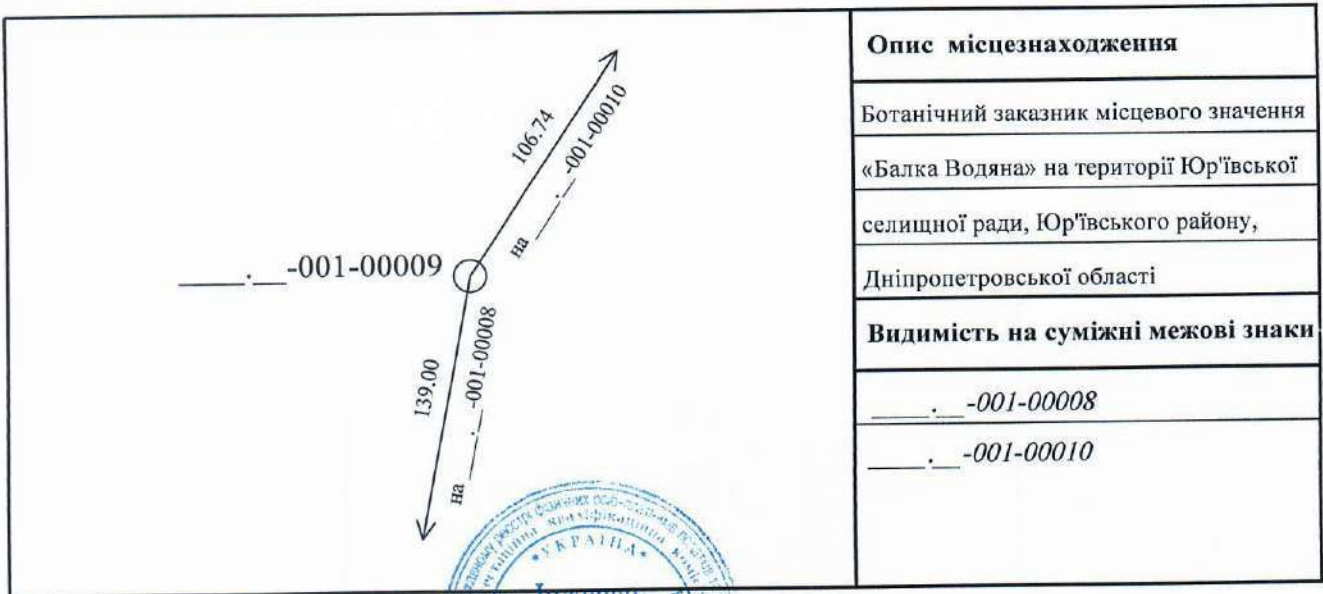


Шафранівський О.М.

Кроки межового знака N _____. -001-00009

Кадастровий номер земельної ділянки _____

Виконавець робіт: сертифікований інженер-геодезист Шафранівський О.М.



Склав інженер геодезист



Шафранівський О.М.

Кроки межового знака N _____. -001-00010

Кадастровий номер земельної ділянки _____

Виконавець робіт: сертифікований інженер-геодезист Шафранівський О.М.



Склав інженер геодезист

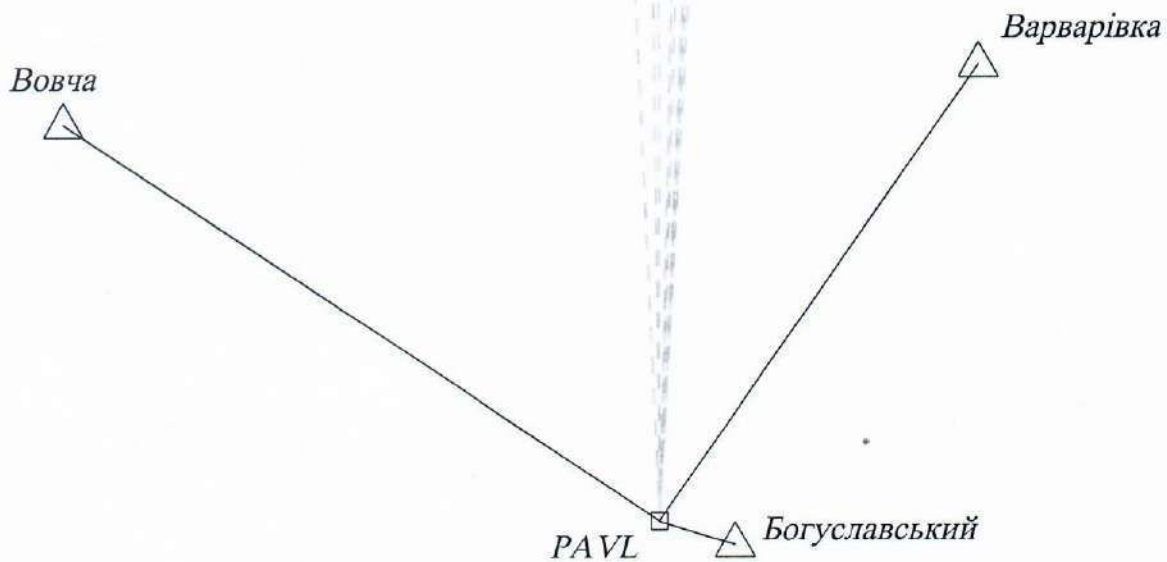


Шафранівський О.М.

Креслення перенесення в натуру (на місцевість) меж території природно-заповідного фонду та іншого природоохоронного призначення




Координати кутів повороту
меж земельної ділянки

№	X	Y
1	5401741.2384	5331145.9028
2	5401736.8008	5331169.3047
3	5401633.2882	5331149.9857
4	5401529.7771	5331130.6670
5	5401333.8306	5331090.6054
6	5401229.5772	5331070.9558
7	5401288.1551	5330925.1330
8	5401418.3452	5330997.1493
9	5401555.1132	5331021.9712
10	5401643.4922	5331081.8244



Таблиця довжин ліній

№ точки	Відстань (м)
1-PAVL	36347.75
2-PAVL	36341.76
3-PAVL	36239.77
4-PAVL	36137.80
5-PAVL	35945.06
6-PAVL	35842.43
7-PAVL	35911.35
8-PAVL	36035.95
9-PAVL	36170.60
10-PAVL	36254.59

-  - Пункти Державної геодезичної мережі
-  - PAVL (геодезична мережа)
-  - Межа та ім'я кута повороту земельної ділянки

PAVL X - 5365475.1641, Y - 5333587.2448

Обчислив

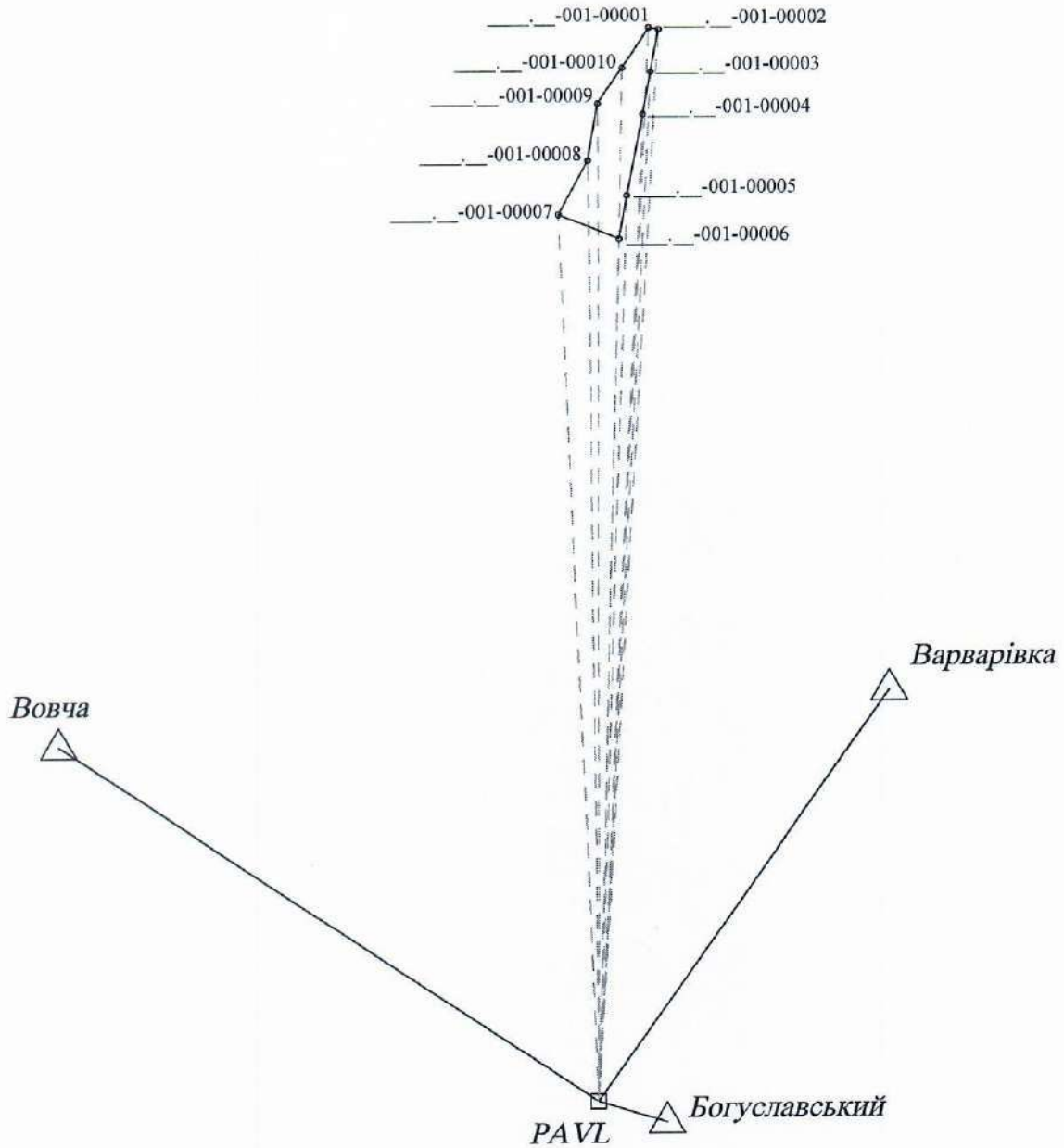


О.М. Шафранівський

Директор

О.В. Чугуй

Схема прив'язки межових знаків до пунктів Державної геодезичної мережі



- △ - Пункти Державної геодезичної мережі
- - PAVL (геодезична мережа)
- |φ - Межа та ім'я кута повороту земельної ділянки

Обчислив

О.М. Шафранівський

Директор

О.В. Чугуй



ДОГОВІР № 18

про надання послуги

м. Дніпро

«09» 09 2020 року

Департамент екології та природних ресурсів Дніпропетровської обласної державної адміністрації, в особі директора департаменту БЕРЕЗАНЯ Сергія Сергійовича, який діє на підставі Положення, затвердженого розпорядженням голови Дніпропетровської обласної державної адміністрації від 28.04.2020 № Р-278/0/3-20 (далі – Замовник), з однієї сторони, і фізична особа підприємець Долгий Олег Сергійович, що діє на підставі виписки з Єдиного державного реєстру юридичних осіб, фізичних осіб-підприємців та громадських формувань № 3136421654 від 12.07.2017 року, номер запису 22240000000117551, з іншої сторони (далі - Виконавець), з іншої сторони, разом - Сторони, керуючись, Цивільним і Господарським кодексами України, Законом України “Про публічні закупівлі” (зі змінами) уклали цей договір про наступне (далі - Договір):

I. Предмет договору

1.1. На підставі розпорядження голови облдержадміністрації від 26 березня 2020 року № Р-227/0/3-20 “Про розподіл коштів обласного бюджету, передбачених на здійснення природоохоронних заходів у 2020 році” Виконавець зобов'язується у 2020 році надати наступну послугу: ДК 021:2015: 71250000-5 – Архітектурні, інженерні та геодезичні послуги (Встановлення меж територій природно-заповідного фонду Дніпропетровської області).

1.2. Етапи та строки надання послуги визначаються погодженим сторонами календарним планом надання послуги (додаток 1).

1.2. Обсяги закупівлі послуги можуть бути зменшені залежно від реального фінансування видатків.

1.3. Виконавець повинен надати Замовнику послугу, якість якої відповідає умовам, що звичайно ставляться до такого роду послуг, державним стандартам та необхідним технічним, якісним та кількісним характеристикам предмета закупівлі (додаток 2).

1.4. Допускається покращення якості предмета закупівлі за умови, що таке покращення не призведе до збільшення суми, визначеної у Договорі.

1.5. Письмово надати Замовнику інформацію (повне найменування та місцезнаходження) про кожного юридичного суб'єкта господарювання, якого Виконавець буде залучати до надання послуги, як субпідрядника в обсязі не менше ніж 20 відсотків вартості Договору.

II. Вартість послуги і порядок її обчислення

2.1. Загальна вартість наданої послуги (ціна договору) за цим договором становить 1 900 000 грн 00 коп., (один мільйон дев'яност тисяч грн 00 коп.), без ПДВ.

Загальна вартість послуги визначається згідно з протоколом погодження договірної ціни наданої послуги (додаток 5), що складається на підставі погодженого сторонами зведеного кошторису- розрахунку наданої послуги (додаток 3).

2.2. Розрахунки за цим Договором здійснюються в національній валюті України шляхом перерахування безготівкових коштів на поточний рахунок Виконавця протягом п'яти робочих днів після підписання актів приймання – передачі послуги (при наявності реального фінансування).

2.3. Оплата здійснюється окремо за кожний проект землеустрою з організації та встановлення меж об'єктів природно-заповідного фонду місцевого значення із встановленням меж в натуру (на місцевість) територій та об'єктів природо-заповідного фонду на землях лісогосподарського призначення, по факту наданої послуги. До рахунка на оплату послуги Виконавця додаються:

- акт приймання-передачі здійснення послуги;

- інші документи, передбачені умовами цього Договору та нормами чинного законодавства України.

2.4. Замовник здійснює розрахунки за цим Договором при наявності:

2.4.1. Затвердженого кошторису на відповідний рік.

2.4.2. Наявності реального фінансування (наявності грошових підкріплень в органах Державної казначейської служби України та відсутності обмежень видатків по незахищеним статтям з боку Державної казначейської служби України).

2.4.3. Затвердженого проекту землеустрою з організації та встановлення меж об'єктів природно-заповідного фонду місцевого значення із встановленням меж в натуру (на місцевість) територій та об'єктів природо-заповідного фонду відповідно до повноважень, визначених статтями 186 Земельного кодексу України та 47 Закону України "Про землеустрій".

2.4.4. Висновків державної експертизи землепорядної документації (стаття 8 Закону України "Про державну експертизу землепорядної документації").

2.5. Сторони дійшли згоди, що в разі невиконання Замовником зобов'язання щодо проведення розрахунків за цим Договором внаслідок відсутності кошторису на відповідний рік, реального фінансування (відсутності грошових підкріплень в органах Державної казначейської служби України та наявності обмежень видатків по незахищеним статтям з боку Державної казначейської служби України), тощо, Замовник не несе відповідальності, а Виконавець не має права на стягнення неустойки, відсотків, інфляційних втрат, а також на відшкодування будь-яких інших витрат, пов'язаних з невиконанням або несвоєчасним виконанням Замовником зобов'язань щодо проведення розрахунків за цим Договором. При цьому, Замовник зобов'язується у найкоротший час з моменту затвердження кошторису на відповідний рік, відновлення фінансування, тощо, здійснити розрахунки за надану Виконавцем послугу.

III. Порядок приймання і передачі послуги

3.1. Приймання наданої послуги за цим договором оформляється актом приймання-передачі послуги (далі - акт), акт підписується уповноваженими представниками сторін.

3.2. По завершенню виконання послуги, протягом 1-го робочого дня Виконавець готує акт і надає його Замовнику; Замовник протягом 5-ти робочих днів перевіряє достовірність акту в частині виконання послуги, підписує його в межах цього строку.

3.3. У разі виявлення недоліків у наданій Виконавцем послугі з вини Виконавця Замовник письмово повідомляє Виконавця про такі недоліки з мотивованими запереченнями проти його підписання.

Усунення недоліків здійснюється Виконавцем за власний рахунок протягом десяти робочих днів, якщо інший строк не погоджений сторонами.

У випадку повторної відмови Замовника від підписання акту з причини наявності недоліків у наданій послугі або виявлення інших недоліків, Замовник має право:

- або вимагати повторного усунення таких недоліків в зазначений Замовником строк;

- або відмовитись від Договору у односторонньому порядку на підставі ст. 907 Цивільного кодексу України.

3.4. Після усунення Виконавцем недоліків, уповноваженими представниками відповідно до п.3.1 підписується акт приймання-передачі послуги, на підставі якого Замовником здійснюється оплата Виконавцю у відповідності до умов розділу 2 цього Договору.

3.5. Власником проектів землеустрою, авторських та інтелектуальних прав зазначеної послуги є Замовник.

IV. Строк надання послуги

4.1. Надання послуги, передбаченої п. 1.1. цього Договору, здійснюється поетапно, відповідно до Календарного плану надання послуги (Додаток № 1 до цього Договору).

4.2. Строк надання послуги, передбаченої п. 1.1. цього Договору, становить до 01.12.2020.

4.3. Місце надання послуги – 49010, Україна, Дніпропетровська область, м. Дніпро вул. Лабораторна, 69.

4.4. Виконавець має право виконати послугу достроково. Оплата у цьому разі проводиться у погоджений сторонами строк.

4.5. У випадку невиконання послуги в строк, відповідно до календарного плану, не з вини виконавця, продовжити термін надання послуги на період погодження.

V. Відповідальність сторін

5.1. У разі невиконання або неналежного виконання своїх зобов'язань за Договором Сторони несуть відповідальність, передбачену Законами та цим Договором.

5.2. У разі невиконання або несвоєчасного виконання зобов'язань при закупівлі послуги за бюджетні кошти Учасник сплачує Замовнику штраф у розмірі 0,1% від суми Договору.

VI. Припинення дії договору

6.1. Припинення (розірвання) договору можливе у випадках прямо передбачених цим Договором та чинним законодавством України.

VII. Порядок вирішення спорів

7.1. Усі спори, пов'язані з виконанням цього договору, вирішуються шляхом переговорів між представниками, зазначеними у п.3.1 цього Договору.

У разі недосягнення згоди спір вирішується в судовому порядку відповідно до законодавства.

VIII. Строк дії договору та інші умови

8.1. Договір набирає чинності з моменту його підписання і діє до 31.12.2020, але у будь-якому випадку до повного виконання сторонами передбачених ним зобов'язань.

8.2. Зміни у Договір можуть бути внесені за взаємною згодою сторін, що оформляється додатковою угодою до цього договору.

8.3. Зміни і доповнення, додаткові угоди до цього Договору укладаються у письмовій формі та підписуються сторонами або уповноваженими на те їх представниками і є його невід'ємними частинами.

8.4. Усі правовідносини, що виникають у зв'язку з виконанням умов Договору і не врегульовані ним, регламентуються згідно із законодавством.

8.5. Договір складено у двох примірниках, кожен з яких має однакову юридичну силу.

8.6. Замовник повертає забезпечення виконання договору про закупівлю, у разі надходження таких коштів (відповідно до тендерної пропозиції):

- після виконання переможцем процедури закупівлі договору про закупівлю, але не пізніше ніж протягом п'яти банківських днів з дня настання зазначених обставин;
- за рішенням суду щодо повернення забезпечення договору у випадку визнання результатів процедури закупівлі недійсними або договору про закупівлю нікчемним;
- у випадках, передбачених статтею 43 Закону України "Про публічні закупівлі" (зі змінами)

8.7. Зміни або доповнення до цього Договору вносяться за ініціативою будь-якої Сторони шляхом укладання додаткової угоди, яка є невід'ємною частиною Договору. Істотні умови договору про закупівлю не можуть змінюватися після його підписання до виконання зобов'язань сторонами в повному обсязі, крім випадків встановлених п. 5 статті 41 Закону України "Про публічні закупівлі" (зі змінами):

- зменшення обсягів закупівлі, зокрема з урахуванням фактичного обсягу видатків замовника;
- покращення якості предмета закупівлі, за умови що таке покращення не призведе до збільшення суми, визначеної в договорі про закупівлю;
- продовження строку дії договору про закупівлю та строку виконання зобов'язань щодо передачі товару, виконання робіт, надання послуг у разі виникнення документально підтверджених об'єктивних обставин, що спричинили таке продовження, у тому числі обставин непереборної сили, затримки фінансування витрат замовника, за умови що такі зміни не призведуть до збільшення суми, визначеної в договорі про закупівлю;
- зміни ціни в договорі про закупівлю у зв'язку зі зміною ставок податків і зборів та/або зміною умов щодо надання пільг з оподаткування - пропорційно до зміни таких ставок та/або пільг з оподаткування.

ІХ. Додаткові умови

9.1. Замовник не є платником податку на прибуток. Виконавець є платником єдиного податку.

Х. Додатки до договору

10.1. Невід'ємною частиною цього Договору є:

Додаток 1 Календарний план.

Додаток 2 Інформація щодо необхідних технічних, якісних та кількісних характеристик предмета закупівлі.

Додаток 3 Зведений кошторис-розрахунок.

Додаток 4 Зведений кошторис-розрахунок по кожному об'єкту природо-заповідного фонду.

Додаток 5 Протокол погодження договірної ціни.

Перелічені документи набувають статусу договірних, після підписання Договору та є його невід'ємною частиною.

ХІ. МІСЦЕЗНАХОДЖЕННЯ ТА БАНКІВСЬКІ РЕКВІЗИТИ СТОРІН

Замовник

Департамент екології та природних ресурсів
Дніпропетровської обласної державної
адміністрації
49000, м. Дніпро,
вул. Лабораторна, буд. 69;
ЄДРПОУ 38752461;
р/р UA828201720344261001100085797
ДКСУ, м. Київ, МФО 820172

М.П. _____

С.С. БЕРЕЗАНЬ



Виконавець

ФОП ДОЛГІЙ О.С.

49108, м. Дніпро, вул. Ашхабадська, 128
Код ПІН 3136421654
UA783052990000026007050319349
ПАТ КБ "ПРИВАТБАНК"
МФО 305299

М.П. _____

О.С. ДОЛГІЙ



ДОДАТКОВА УГОДА № 1
до договору від 09.09.2020 № 18
про надання послуги

м. Дніпро

«___» _____ 2020 р.

Департамент екології та природних ресурсів Дніпропетровської обласної державної адміністрації, в особі директора департаменту БЕРЕЗАНЯ Сергія Сергійовича, який діє на підставі Положення, затвердженого розпорядженням голови Дніпропетровської обласної державної адміністрації від 28.04.2020 № Р-278/0/3-20 (далі – Замовник), з однієї сторони, і фізична особа підприємець Долгій Олег Сергійович, що діє на підставі виписки з Єдиного державного реєстру юридичних осіб, фізичних осіб-підприємців та громадських формувань № 3136421654 від 12.07.2017 року, номер запису 22240000000117551, з іншої сторони (далі - Виконавець), з іншої сторони, разом - Сторони, керуючись, Цивільним і Господарським кодексами України, Законом України “Про публічні закупівлі” (зі змінами) уклали цю Додаткову угоду:

1. Керуючись ст. 41 Закону України “Про публічні закупівлі”, п. 8.2 та п. 8.7 Договору № 18 від 09.09.2020 року, Сторони прийшли до згоди змінити додаток № 1 – Календарний план, виклавши його у новій редакції, який додається до даної Додаткової угоди.
2. Всі інші умови Договору № 18 від 09.09.2020 року залишити без змін.
3. Дана Додаткова угода вступає в силу з моменту її підписання Сторонами та діє протягом всього терміну дії Договору № 18 від 09.09.2020 року.
4. До Додаткової угоди додається Додаток №1 – Календарний план, який є невід’ємною частиною виконання Додаткової угоди.

Перелічені документи набувають статусу договірних, після підписання Договору та є його невід’ємною частиною.

XI. МІСЦЕЗНАХОДЖЕННЯ ТА БАНКІВСЬКІ РЕКВІЗИТИ СТОРІН

Замовник

Департамент екології та природних ресурсів
Дніпропетровської обласної державної
адміністрації
49000, м. Дніпро,
вул. Лабораторна, буд. 69;
ЄДРПОУ 38752461;
р/р UA828201720344261001100085797
ДКСУ, м. Київ, МФО 820172

М.П. _____ С.С. БЕРЕЗАНЬ

Виконавець
ФОП ДОЛГІЙ О.С.

49108, м. Дніпро, вул. Ашхабадська, 128
Код ППН 3136421654
UA783052990000026007050319349
ПАТ КБ "ПРИВАТБАНК"
МФО 305299

М.П. _____ О.С. ДОЛГІЙ

Договір оренди обладнання № 01/01

м. Дніпро

"03" січня 2020 р.

Сторони: Орендодавець **фізична особа**, з однієї сторони, та
Орендар **Товариство з обмеженою відповідальністю «Центр геодезії та картографії»**, іменоване надалі «Орендар», в особі директора Чугуй О.В., діючої на підставі статуту, з другої сторони, уклали цей Договір про наступне:

1. Предмет договору.

- 1.1. Орендодавець надає, а Орендар приймає в строкове платне користування наступне майно (далі за текстом – "об'єкт оренди"):
- 1.1.1. Найменування: супутниковий приймач Topcon GNSS GRS-1 заводський № 594-01236.
- 1.1.2. Вартість майна, що орендується, становить 100000 (сто тисяч) гривень.
- 1.1.3. Стан майна, що орендується, на момент передачі в оренду: **задовільний**.
- 1.1.4. Інші особливості об'єкта оренди, які можуть вплинути на орендні відносини: **немає**.
- 1.1.5. На Об'єкт оренди не встановлено обмеження (обтяження) та інші права третіх осіб. Передача в оренду Об'єкта оренди не є підставою для припинення або зміни обмежень (обтяжень) та інших прав третіх осіб на Об'єкт оренди.

2. Мета та умови використання об'єкту оренди.

- 2.1. Об'єкт оренди передається в оренду для виконання польових топографо-геодезичних робіт (мета використання).

3. Термін оренди.

- 3.1. Термін оренди складає період з 03.01.2020р. по 31.12.2020р. на вимогу за необхідністю проведення польових топографо-геодезичних робіт за допомогою об'єкта, що орендується.
- 3.2. Після закінчення строку Договору орендар має переважне право поновлення його на новий строк. У цьому разі, якщо жодна сторона в термін 14 робочих днів до закінчення Даного Договору письмово не повідомить про намір його розірвати, Даний Договір автоматично пролонгується на термін одного року.
- 3.3. Термін оренди може бути скорочений лише за згодою сторін.

4. Орендна плата.

- 4.1. Розмір орендної плати за весь об'єкт, що орендується, у цілому складає 1000 грн. 00 коп. за рік, без ПДВ.
- 4.2. Орендна плата сплачується Орендарем не пізніше 31.12.2020р. в безготівковому порядку на рахунок Орендодавця.

4.3. Обчислення розміру орендної плати здійснюється з урахуванням (без урахування) індексів інфляції.

4.4. Розмір орендної плати може переглядатися Сторонами не частіше ніж один раз протягом року або за згодою сторін у разі:

4.4.1. Підвищення цін, тарифів, у тому числі внаслідок інфляції.

4.4.2. Погіршення стану Об'єкту оренди не з вини Орендаря, що підтверджено документами.

4.5. Орендна плата за згодою сторін може вноситися в натуральній або змішаній формі товарами, продуктами, послугами.

4.6. Орендар має право вносити орендну плату наперед за будь-який термін у розмірі, що визначається на момент оплати. У цьому випадку порядок перегляду орендної плати за п.4.4 Даного Договору не застосовується на оплачений термін.

5. Порядок передачі об'єкта в оренду.

5.1. Передача майна в оренду здійснюється відповідними фахівцями сторін за акту здачі-приймання.

5.2. Об'єкт, що орендується, вважається переданим в оренду з моменту підписання акту здачі-приймання.

6. Права та обов'язки сторін.

6.1. Обов'язки Орендаря:

6.1.1. Використовувати майно, що орендується, за його цільовим призначенням у відповідності до п.2 Даного Договору.

6.1.2. Своєчасно здійснювати орендні платежі.

6.1.3. Дотримуватися належного режиму експлуатації та зберігання майна, що орендується, у відповідності до технічної документації.

6.2. Обов'язки Орендодавця:

6.2.1. Ознайомити Орендаря з правилами технічної експлуатації Об'єкта оренди, і за необхідності направити свого фахівця для проведення відповідного інструктажу на місці експлуатації.

6.2.2. Надавати інформаційне та консультаційне сприяння Орендареві щодо порядку правильної експлуатації Об'єкта оренди.

6.3. Права Орендодавця:

6.3.1. Здійснювати перевірку порядку використання Орендарем майна, що орендується, у відповідності до умов Даного Договору.

7. Страхування об'єкта оренди.

7.1. Ризик випадкового знищення або пошкодження Об'єкта оренди чи його частини несе Орендар (Орендодавець).

7.2. Згідно з цим Договором об'єкт оренди підлягає (не підлягає) страхуванню на весь період оренди.

7.3. Страхування об'єкта оренди здійснює Орендар (Орендодавець).

7.4. Сторони домовилися про те, що у разі невиконання свого обов'язку стороною, яка повинна згідно з цим договором застрахувати об'єкт оренди, друга сторона може застрахувати його і вимагати відшкодування витрат на страхування.

8. Порядок повернення Орендодавцю об'єкта що орендується.

8.1. Після закінчення використання обладнання Орендар зобов'язаний повертає майно, що орендується, Орендодавцю разом з тарою, упаковкою та технічною документацією (комплектно) за актом передачі.

8.2. Повернення майна, що орендується, здійснюється відповідними фахівцями сторін.

8.3. Майно, що орендується, повинно бути передано Орендарю у справному стані з урахуванням нормального зносу.

8.4. Майно, що орендується, може бути викуплене Орендарем (повністю або частково) в порядку та на умовах, передбачених згодою сторін.

9. Відповідальність сторін.

9.1. Орендар несе наступну відповідальність за Даним Договором:

9.1.1. У випадку прострочення в прийнятті майна, що орендується, пеня в розмірі 0.01% від вартості майна за кожен день прострочення.

9.1.2. У випадку прострочення по сплаті орендних платежів пеня в розмірі 0.01% від суми боргу за кожен день прострочення.

9.1.3. У випадку нецільового використання майна, що орендується, штраф у розмірі 0.01% від суми річної орендної плати.

9.1.4. За передачу майна, що орендується, або його частини в суборенду без згоди Орендодавця штраф у розмірі 1000 грн. 00 коп.

9.2. Орендодавець несе наступну відповідальність за Даним Договором:

9.2.1. У випадку прострочення по здачі Орендареві майна, що орендується, пеня в розмірі 0.01% від його договірної вартості за кожен день прострочення.

10. Інші умови.

10.1. Договір набуває чинності з моменту його підписання Сторонами і діє до моменту повного виконання Сторонами своїх зобов'язань за цим Договором.

10.2. Умови даного Договору можуть бути змінені лише за взаємною згодою Сторін з обов'язковим складанням письмового документу.

10.3. Дострокове розірвання Договору можливе лише за письмовою згодою Сторін, якщо інше не встановлено Договором або законодавством України.

10.4. Усі спори, що пов'язані з цим Договором вирішуються шляхом переговорів між Сторонами. Якщо спір не може бути вирішений шляхом переговорів, він вирішується в судовому порядку за встановленою підвідомчістю та підсудністю такого спору, визначеному відповідним чинним законодавством України.

10.5. У випадках, не передбачених даним Договором, сторони керуються нормами чинного законодавства.

10.6. Орендар є платником єдиного податку за ставкою п'ять відсотків, не є платником податку на додану вартість.

10.7. Орендодавець є платником єдиного податку за ставкою п'ять відсотків, не є платником податку на додану вартість.

10.8. Даний Договір укладено у двох оригінальних примірниках, по одному для кожної із сторін.

10.9. Після підписання цього Договору усі попередні переговори за ним, листування, попередні угоди та протоколи про наміри з питань, що так чи інакше стосуються цього Договору, втрачають юридичну силу.

Орендар:

ТОВ «Центр геодезії та картографії»

49000, м. Дніпро,

вул. Короленка, 14/16. к. 31

П/р UA 603052990000026005050509764 в АТ КБ
"ПРИВАТБАНК"

МФО 305299

ЄДРПОУ 43352052

Платник єдиного податку за ставкою 5%

Не є платником податку на додану вартість

Директор

ТОВ „ Центр геодезії та картографії ”



О.В. Чугуй

Орендодавець:

гр. І

49000, Дніпропетровська область,

м. Дніпро, вул. _____, кв. _____

Паспорт _____

Ідентифікаційний код _____

Є.М.Височенко

«03» січня 2020р.

М.П.

Handwritten signature

Місто Дніпро, Україна

11 вересня 2022 року.

Я, Дажук М. В., приватний нотаріус Дніпровського міського нотаріального округу, засвідчую вірність цієї копії з оригіналу документа; в останньому підчисток, дописок, закреслених слів, незастережених виправлень або інших особливостей не виявлено.

Зареєстровано в реєстрі за № 1872
Снягнуто плати згідно з актом № 89. Про нотаріат
Приватний нотаріус Дажук М. В.



КОПІЯ

АКТ

прийому-передачі

до Договору оренди обладнання N 01/01 від «03» січня 2020 р.

м. Дніпро

«03» січня 2020 р.

Сторони: Орендодавець фізична особа _____ з однієї сторони, та

Орендар Товариство з обмеженою відповідальністю «Центр геодезії та картографії», іменоване надалі «Орендар», в особі директора Чугуй О.В., діючої на підставі статуту, з другої сторони, склали цей Акт про наступне:

1.1. Згідно умов Договору оренди обладнання No 01/01 від «03» січня 2020 р.

Орендодавець по акту прийомки – передачі надає Орендарю обладнання в оренду згідно наступного переліку:

- супутниковий приймач Topcon GNSS GRS-1 заводський № 594-01236

1.2. Обладнання передається у придатному для використання його за цільовим призначенням стані та в повній комплектності, передбаченої виробником.

1.3. З моменту підписання цього Акту Обладнання вважається прийнятим в оренду Орендарем.

1.4. Цей Акт є невід'ємною частиною Договору оренди обладнання N 01/01 від «03» січня 2020 р.

1.5. Цей Акт складено українською мовою у двох примірниках, які мають однакову юридичну силу, по одному для кожної з Сторін.

Від Орендодавця:

Від Орендаря:

Директор

ТОВ «Центр геодезії та картографії»



О.В. Чугуй

Місто Дніпро, Україна

«03» січня 2020р.

року.

Я, Дажук М. В., приватний нотаріус Дніпровського міського нотаріального округу, засвідчую вірність цієї копії з оригіналу документа, в останньому підписок, дописок, закреслених слів, незастережених виправлень або інших особливостей не виявлено.

М.П.

Зареєстровано в реєстрі за № _____

Стягнуто плати у приватному порядку _____

Приватний нотаріус

Дажук М. Г.



МІНІСТЕРСТВО РОЗВИТКУ ЕКОНОМІКИ ТОРГІВЛІ ТА СІЛЬСЬКОГО ГОСПОДАРСТВА
Національний науковий центр "Інститут метрології"

(ІНЦ "Інститут метрології")

61002, Харків, вул. Митрофанівська, 12

Свідоцтво про уновноваження № 11-18-2019 від 26.04.2019

СВІДОЦТВО

про перевірку законодательно регульованого засобу вимірювальної техніки

№ 409

Чинне до "27" січня 2021 р

Назва та умовне позначення Приймач GPS GS08 plus

базовий приймач GPS GX1230 GG, № 471121 Зав. № 1851957

Виробник фірма "Leica Geosystems", Швейцарія

За результатами перевірки встановлено, що засіб вимірювальної техніки (далі – ЗВТ)
відповідає вимогам інструкція по експлуатації приймача GPS GS08 plus

(назва нормативно-правового акту, що містить вимоги)

до метрологічних характеристик і значення метрологічних характеристик

(обсяг точності, повнота, наявність вимірювальної особливості вистосування ЗВТ)

Додаток: на _____ стор. у _____ прим.

Персонал, який виконував
роботи з перевірки

(підпис)

О.Л. Коєтриков
(підпис, прізвище)

Місце відбитка
повірювального тавра

.. 03.. 02 2020 р.



**ЗГІДНО З
ОРИГІНАЛОМ**



Результати повірки (протокол № 30 від 27.01.2020 р.) приймача GPS GS08 plus, № 1851957, що належить ТОВ «Центр геодезії та картографії», м. Дніпро

Назва метрологічної характеристики (МХ)	Отримане значення МХ
Довірчі границі абсолютної похибки вимірювання відстаней у статичній в плані до 50 км при довірчій ймовірності $p = 0.95$	$\pm (3 + 0.5 \times 10^{-6} L)$ мм
Довірчі границі абсолютної похибки вимірювання відстаней у статичній по висоті до 50 км при довірчій ймовірності $p = 0.95$	$\pm (5 + 0.5 \times 10^{-6} L)$ мм

Де L – відстань, що вимірюється в мм

Персонал, який виконував роботи з повірки


(підпис)

О.Л. Костріков
(підпис та прізвище)

Місце відбитка повірочного гавра



ЗГІДНО З
ОРИГІНАЛОМ





МІНІСТЕРСТВО РОЗВИТКУ ЕКОНОМІКИ, ТОРГІВЛІ ТА СІЛЬСЬКОГО ГОСПОДАРСТВА
Національний науковий центр "Інститут метрології"

(ННЦ "Інститут метрології")

61002, Харків, вул. Митрофанівська, 42

Свідоцтво про уповноваження № П - 18-2019 від 26.04.2019

СВІДОЦТВО

про повірку законодавчо регульованого засобу вимірювальної техніки

№ 2870

Чинне до "08" липня 2021 р.

Назва та умовне позначення Тахеометр електронний GTS-236N

Зав. № OM 0190

Виробник фірма "TOPCON", Японія

За результатами повірки встановлено, що засіб вимірювальної техніки (далі – ЗВТ)

відповідає вимогам інструкція на тахеометр GTS-236N

(назва нормативно-правового акту, що містить вимоги)

до метрологічних характеристик та характеристик метрологічних характеристик

згідно технічної документації виробника, обов'язково застосовують ВПТ

Додаток на _____ стор у _____ прим.

Персонал, який виконував
роботи з повірки

В.С. Кунко

(підпис, прізвище)

Місце відбитка
повіркового тавра

08 04 2020 р



**ЗГІДНО З
ОРИГІНАЛОМ**



Результати повірки (протокол № 193/1 від 08.07.2020 р.) тахеометра електронного GTS-236N, Зав. № ОМ 0190, що належить ФОП Нікітін Денис Михайлович, м. Львів

Назва метрологічної характеристики (МХ)	Одержане значення МХ
Довірчі границі абсолютної похибки вимірювання вертикального кута в діапазоні $\pm 15^\circ$ при довірчій ймовірності $p = 0,95$	$\pm 6''$
Довірчі границі абсолютної похибки вимірювання горизонтального кута в діапазоні від 0° до 360° при довірчій ймовірності $p = 0,95$	$\pm 6''$
Довірчі границі абсолютної похибки вимірювання відстаней до 2300 м на одну призму при довірчій ймовірності $p = 0,95$	$\pm(2 + 2 \cdot 10^{-6}L)$ мм

Де L - відстань, що вимірюється в мм

Персонал, який виконував
роботи з повірки



В.С. Купко

ПРОПОНОВА ПОВІРКИ

Місце відбиття
повіркового тавра



ЗГІДНО З
ОРИГІНАЛОМ



Договір оренди обладнання № 1

м. Дніпро

“30” червня 2020 р.

Сторони: **Фізична особа-підприємець Нікітін Денис Михайлович**, іменованій надалі «Орендодавець», діючого на підставі виписки з Єдиного державного реєстру юридичних осіб та фізичних осіб-підприємців та громадських формувань, з однієї сторони, та Орендар **Товариство з обмеженою відповідальністю «Центр геодезії та картографії»**, іменоване надалі «Орендар», в особі директора Чугуй О.В., діючої на підставі статуту, з другої сторони, уклали цей Договір про наступне:

1. Предмет договору.

1.1. Орендодавець надає, а Орендар приймає в строкове платне користування наступне майно (далі за текстом – "об'єкт оренди"):

1.1.1. Найменування: тахеометр електричний "TOPCON" GTS-236N заводський № ОМ 0190.

1.1.2. Вартість майна, що орендується, становить 150000 (сто п'ятдесят тисяч) гривень.

1.1.3. Стан майна, що орендується, на момент передачі в оренду: **задовільний**.

1.1.4. Інші особливості об'єкта оренди, які можуть вплинути на орендні відносини: **немає**.

1.1.5. На Об'єкт оренди не встановлено обмеження (обтяження) та інші права третіх осіб. Передача в оренду Об'єкта оренди не є підставою для припинення або зміни обмежень (обтяжень) та інших прав третіх осіб на Об'єкт оренди.

2. Мета та умови використання об'єкту оренди.

2.1. Об'єкт оренди передається в оренду для виконання польових топографо-геодезичних робіт (мета використання).

3. Термін оренди.

3.1. Термін оренди складає період з 30.06.2020р. по 30.06.2021р. на вимогу за необхідністю проведення польових топографо-геодезичних робіт за допомогою об'єкта, що орендується.

3.2. Після закінчення строку Договору орендар має переважне право поновлення його на новий строк. У цьому разі, якщо жодна сторона в термін 14 робочих днів до закінчення Даного Договору письмово не повідомить про намір його розірвати, Даний Договір автоматично пролонгується на термін одного року.

3.3. Термін оренди може бути скорочений лише за згодою сторін.

4. Орендна плата.

4.1. Розмір орендної плати за весь об'єкт, що орендується, у цілому складає 1200 грн. 00 коп. за рік, без ПДВ.

4.2. Орендна плата сплачується Орендарем не пізніше 29.12.2020р. в безготівковому порядку на розрахунковий рахунок Орендодавця.

4.3. Обчислення розміру орендної плати здійснюється з урахуванням (без урахування) індексів інфляції.

4.4. Розмір орендної плати може переглядатися Сторонами не частіше ніж один раз протягом року або за згодою сторін у разі:

4.4.1. Підвищення цін, тарифів, у тому числі внаслідок інфляції.

4.4.2. Погіршення стану Об'єкту оренди не з вини Орендаря, що підтверджено документами.

4.5. Орендна плата за згодою сторін може вноситися в натуральній або змішаній формі товарами, продуктами, послугами.

4.6. Орендар має право вносити орендну плату наперед за будь-який термін у розмірі, що визначається на момент оплати. У цьому випадку порядок перегляду орендної плати за п.4.4 Даного Договору не застосовується на оплачений термін.

ЗГІДНО З
ОРИГІНАЛОМ



5. Порядок передачі об'єкта в оренду.

- 5.1. Передача майна в оренду здійснюється відповідними фахівцями сторін за акту здачі-приймання.
- 5.2. Об'єкт, що орендується, вважається переданим в оренду з моменту підписання акту здачі-приймання.

6. Права та обов'язки сторін.

- 6.1. Обов'язки Орендаря:
 - 6.1.1. Використовувати майно, що орендується, за його цільовим призначенням у відповідності до п.2 Даного Договору.
 - 6.1.2. Своєчасно здійснювати орендні платежі.
 - 6.1.3. Дотримуватися належного режиму експлуатації та зберігання майна, що орендується, у відповідності до технічної документації.
- 6.2. Обов'язки Орендодавця:
 - 6.2.1. Ознайомити Орендаря з правилами технічної експлуатації Об'єкта оренди, і за необхідності направити свого фахівця для проведення відповідного інструктажу на місці експлуатації.
 - 6.2.2. Надавати інформаційне та консультативне сприяння Орендареві щодо порядку правильної експлуатації Об'єкта оренди.
- 6.3. Права Орендодавця:
 - 6.3.1. Здійснювати перевірку порядку використання Орендарем майна, що орендується, у відповідності до умов Даного Договору.

7. Страхування об'єкта оренди.

- 7.1. Ризик випадкового знищення або пошкодження Об'єкта оренди чи його частини несе Орендар (Орендодавець).
- 7.2. Згідно з цим Договором об'єкт оренди підлягає (не підлягає) страхуванню на весь період оренди.
- 7.3. Страхування об'єкта оренди здійснює Орендар (Орендодавець).
- 7.4. Сторони домовилися про те, що у разі невиконання свого обов'язку стороною, яка повинна згідно з цим договором застрахувати об'єкт оренди, друга сторона може застрахувати його і вимагати відшкодування витрат на страхування.

8. Порядок повернення Орендодавцю об'єкта, що орендується.

- 8.1. Після закінчення використання обладнання Орендар зобов'язаний повертає майно, що орендується, Орендодавцю разом з тарою, упаковкою та технічною документацією (комплектно) за актом передачі.
- 8.2. Повернення майна, що орендується, здійснюється відповідними фахівцями сторін.
- 8.3. Майно, що орендується, повинно бути передано Орендарю у справному стані з урахуванням нормального зносу.
- 8.4. Майно, що орендується, може бути викуплене Орендарем (повністю або частково) в порядку та на умовах, передбачених згодою сторін.

9. Відповідальність сторін.

- 9.1. Орендар несе наступну відповідальність за Даним Договором:
 - 9.1.1. У випадку прострочення в прийнятті майна, що орендується, пеня в розмірі 0.01% від вартості майна за кожен день прострочення.
 - 9.1.2. У випадку прострочення по сплаті орендних платежів пеня в розмірі 0.01% від суми боргу за кожен день прострочення.
 - 9.1.3. У випадку нецільового використання майна, що орендується, штраф у розмірі 0.01% від суми річної орендної плати.
 - 9.1.4. За передачу майна, що орендується, або його частини в суборенду без згоди Орендодавця штраф у розмірі 1 грн. 00 коп..
- 9.2. Орендодавець несе наступну відповідальність за Даним Договором:



від його договірної вартості за кожен день прострочення.

10. Інші умови.

10.1. Договір набуває чинності з моменту його підписання Сторонами і діє до моменту повного виконання Сторонами своїх зобов'язань за цим Договором.

10.2. Умови даного Договору можуть бути змінені лише за взаємною згодою Сторін з обов'язковим складанням письмового документу.

10.3. Дострокове розірвання Договору можливе лише за письмовою згодою Сторін, якщо інше не встановлено Договором або законодавством України.

10.4. Усі спори, що пов'язані з цим Договором вирішуються шляхом переговорів між Сторонами. Якщо спір не може бути вирішений шляхом переговорів, він вирішується в судовому порядку за встановленою підвідомчістю та підсудністю такого спору, визначеному відповідним чинним законодавством України.

10.5. У випадках, не передбачених даним Договором, сторони керуються нормами чинного законодавства.

10.6. Орендар є платником єдиного податку за ставкою п'ять відсотків, не є платником податку на додану вартість.

10.7. Орендодавець є платником єдиного податку за ставкою п'ять відсотків, не є платником податку на додану вартість.

10.8. Даний Договір укладено у двох оригінальних примірниках, по одному для кожної із сторін.

10.9. Після підписання цього Договору усі попередні переговори за ним, листування, попередні угоди та протоколи про наміри з питань, що так чи інакше стосуються цього Договору, втрачають юридичну силу.

Орендодавець:


ФОП Нікітін Денис Михайлович
79031, Львівська область,
м. Львів, вул. Стрийська, 85-Б, к. 28
П/р UA 333052990000026003050017849 в АТ КБ
"ПРИВАТБАНК"
МФО 305299
Ідентифікаційний код 2930520774
Платник єдиного податку за ставкою 5%
Не є платником податку на додану вартість



Орендар:

ТОВ «Центр геодезії та картографії»
49000, м. Дніпро,
вул. Короленка, 14/16, к. 31
П/р UA 603052990000026005050509764 в АТ
КБ "ПРИВАТБАНК"
МФО 305299
ЄДРПОУ 43352052
Платник єдиного податку за ставкою 5%
Не є платником податку на додану вартість

Директор
ТОВ „ Центр геодезії та картографії ”


О.В. Чугуй
«30» червня 2020р.

М.П.

ЗГІДНО З
ОРИГІНАЛОМ



АКТ

прийому-передачі

до Договору оренди обладнання N 1 від «30» червня 2020 р.

м. Дніпро

«30» червня 2020 р.

Сторони: Орендодавець фізична особа-підприємець Нікітін Денис Михайлович, діючого на підставі виписки з Єдиного державного реєстру юридичних осіб та фізичних осіб-підприємців та громадських формувань, з однієї сторони, та Орендар Товариство з обмеженою відповідальністю «Центр геодезії та картографії», іменоване надалі «Орендар», в особі директора Чугуй О.В., діючої на підставі статуту, з другої сторони, склали цей Акт про наступне:

- 1.1. Згідно умов Договору оренди обладнання N 1 від «30» червня 2020 р. Орендодавець по акту прийомки – передачі надає Орендарю обладнання в оренду згідно наступного переліку:
 - Електронний тахеометр Topcon GTS-236N заводський № OM0190
- 1.2. Обладнання передається у придатному для використання його за цільовим призначенням стані та в повній комплектності, передбаченої виробником.
- 1.3. З моменту підписання цього Акту Обладнання вважається прийнятим в оренду Орендарем.
- 1.4. Цей Акт є невід'ємною частиною Договору оренди обладнання N 1 від «30» червня 2020 р.
- 1.5. Цей Акт складено українською мовою у двох примірниках, які мають однакову юридичну силу, по одному для кожної з Сторін.

Від Орендодавця:

Від Орендаря:

Директор

ФОП Нікітін Денис Михайлович

ТОВ „ Центр геодезії та картографії ”



О.В. Чугуй



М.П.

ЗГІДНО З
ОРИГІНАЛОМ



НАЦІОНАЛЬНИЙ НАУКОВИЙ ЦЕНТР «ІНСТИТУТ МЕТРОЛОГІЇ»
National Scientific Centre "Institute of metrology"



Сертифікат калібрування
Calibration certificate

Номер сертифікату
Certificate number

UA 01 № 5803

Дата калібрування
Date when calibrated

23.10.2019

Сторінка
Page

1 of 2

Об'єкт калібрування
Item calibrated

Приймач GNNS GRS-1, № 594-01236

Найменування еталона / засоби вимірювальної техніки / ідентифікація
Description of measurement standard / measuring instrument / identification

Замовник
Customer

Височенко С. М., 49128, м. Дніпро, вул. Велика Дівська, 40/262

Інформація про замовника / адресу
Name of the customer / address

Метод калібрування
Method of calibration

Прямі вимірювання / МКУ 01-313-2015 Метрологія. Приймачі ГНСС.
Методика калібрування

Найменування методу / ідентифікація
Name of the method / identification

Ці вимірювання мають простежуваність до одиниць Міжнародної системи SI, які ґрунтуються на національних еталонах України.

All measurements are traceable to the SI units which are realized by national measurement standards of Ukraine, which are stored at the NSC.

Затверджуючий підпис
Authorising signature



О. В. Прокопов
Заст. генерального директора
з науково-метрологічної
роботи

ПІБ та посада / Name and function

Дата видачі
Date of issue

25.10.2019

Україна 61002, м. Харків, вул. Митрополитова 42, Тел: +38 (057) 700 3409, Факс: +38 (057) 700 3447, www.metrology.kharkov.ua

Myromoslavskaya 42, Kharkov, 61002, UA, RAEMV, Phone: +38 (057) 700 3409, Fax: +38 (057) 700 3447, www.metrology.kharkov.ua

ЗГІДНО З
ОРИГІНАЛОМ



Сертифікат калібрування

Calibration certificate

Номер сертифікату 5703

Certificate number

Сторінка 2 із 2
Page of

Калібрування виконано за допомогою
Calibration is performed using

Вторинного еталона одиниці довжини у діапазоні від 24 м до 1000 м (ВЕТУ 01-03-02-98), (сертифікат UA 01 № 5985 від 26.12.2018), що калібрований за допомогою Державного первинного еталона одиниці довжини ДЕТУ 01-03-98.

Найближчий еталон: *Identification of the reference metrological standards*
Description of the reference metrological standards identification evidence of traceability

Умови калібрування
Calibration conditions

Температура навколишнього повітря 11,8 °C
Відносна вологість (83) %
Атмосферний тиск (100,3) кПа

Умови середовища та інші фактори впливу на вимірювання
Environmental conditions and other influence parameters

Результати калібрування, включаючи невизначеність
Calibration results including uncertainty

Номинальна довжина базиса, м	Отримане значення довжини, м		Невизначеність, мм	
	Статика	RTK	Статика	RTK
23,906	23,908	23,907	2,8	8,7
95,953	95,952	95,958	2,8	8,8
288,121	288,122	288,124	2,9	9,0
601,095	601,097	601,102	3,1	9,3
830,607	830,610	830,615	3,2	9,5

Розширена невизначеність вимірювання відстаней при калібруванні у статичі дорівнює $U = (2,8 + 0,5 \times 10^{-6}L)$ мм.

Розширена невизначеність вимірювання відстаней при калібруванні у режимі RTK дорівнює $U = (8,7 + 1 \times 10^{-6}L)$ мм.

L – відстань, що вимірюється в мм

Розширена невизначеність отримана як добуток стандартної невизначеності на коефіцієнт охоплення $k = 2$, що відповідає рівню довіри приблизно 95 % за припущення щодо розподілу результатів вимірювань по нормальним законом. Оцінювання невизначеності виконано у відповідності з «Настановою з вираження невизначеності вимірювань» (GUM).

The expanded uncertainty is obtained by multiplying the combined standard uncertainty by a coverage factor $k = 2$ corresponding to a confidence interval of approximately 95 % assuming the law of normal distribution of the measurement results. The evaluation of uncertainty is conducted according to the "Guide to the expression of uncertainty in measurement" (GUM).

Додаткова інформація
Additional information


Якщо об'єкт калібрування перебуває в будь-якому районі об'єкту калібрування до його калібрування, рекомендується зажадати калібрування інтервалу до наступного затвердження умов калібрування, або терміну калібрування, якщо це необхідно, перед затвердженням рекомендованого терміну калібрування, якщо це вимагає клієнт.

Підпис особи, що виконала калібрування
Signature of the person who has performed calibration

В. С. Купко
Директор НЦ-2



ЗГІДНО З
ОРИГІНАЛОМ



Державна служба України з питань геодезії, картографії та кадастру
ДП "НАУКОВО-ДОСЛІДНИЙ ІНСТИТУТ ГЕОДЕЗІЇ І КАРТОГРАФІЇ"

вул. Велика Васильківська, 69, Київ, 03150, Україна

тел. (044) 287 0684, 287 3685, факс (044) 287 4252, Е-малі: info@gki.com.ua, www.gki.com.ua

р/р UA4432269000026000300823065 в Філія ІУ по м.Київ та Київській обл. АТ "ОЦАДБАНК", код ЄДРПОУ 24102001

АДМІНІСТРАТОР БАНКУ ГЕОДЕЗИЧНИХ ДАНИХ

Наказ Держгеокадастру України №3 від 10.01.2014 року

ВИПИСКА

координат та висот пунктів ДГМ із Банку геодезичних даних
(виdana 28 січня 2020 р., термін дії 1 рік)

Рахунок - № К1982 від 28.01.2020

Замовник - ТОВ "ЦЕНТР ГЕОДЕЗІЇ ТА КАРТОГРАФІЇ"

Система координат - СК-63 (Район Х, 4 та 5 зона, проекція Гаусса-Крюгера)

Система висот - Балтійська 1977 р.

№ з/п	Індекс з БГД	Назва пункту	Клас пункту	Координати, м		Висота над рівнем моря, м	Клас нівелювання
				х	у		
1	М363533100	Чумаки	3	5 381 872.376	5 251 546.631	71.3	Геод.нів.
2	Л360433500	Суворовка	3	5 299 826.089	4 383 395.943	106.410	IV
3	Л360510000	Іванівка	1	5 293 710.802	5 208 071.959	101.156	III
4	Л360522200	Нікополь	2	5 261 767.106	5 216 489.555	70.0	Геод.нів.
5	М363620400	Чаплі	2	5 355 091.966	5 276 985.438	170.78	GPS нів.
6	М362922000	Шевське	1	5 421 137.911	5 257 061.081	114.21	GPS нів.
7	М363534500	Пашена Балка	3	5 349 408.291	5 248 160.165	149.969	IV
8	М362935300	Дисківка	2	5 410 577.391	5 230 938.361	71.625	III
9	Л360433300	Куколівка	3	5 303 592.461	4 387 156.714	102.927	IV
10	Л360433600	Ткачєва	3	5 294 134.764	4 390 639.362	95.267	IV

ЗГІДНО З
ОРИГІНАЛОМ





ІНСТИТУТ ІННОВАЦІЙНОЇ ОСВІТИ
КИЇВСЬКОГО НАЦІОНАЛЬНОГО УНІВЕРСИТЕТУ
БУДІВНИЦТВА І АРХІТЕКТУРИ

КВАЛІФІКАЦІЙНА КОМІСІЯ

КВАЛІФІКАЦІЙНИЙ СЕРТИФІКАТ

інженера-землевпорядника

№ 013491

виданий **Долгому Олегу Сергійовичу**

відповідно до протоколу засідання Кваліфікаційної комісії від 29 червня 2017 року № 6

Кваліфікаційний сертифікат підтверджує відповідність інженера-землевпорядника кваліфікаційним вимогам та його спроможність самостійно складати окремі види документації із землеустрою та документації з оцінки земель (крім експертної грошової оцінки земельних ділянок), виконувати топографо-геодезичні і картографічні роботи, проводити інвентаризацію земель, перевіряти якість ґрунтових, геоботанічних та інших обстежень земель при здійсненні землеустрою.

Дата видачі - 05 липня 2017 року

Голова

Кваліфікаційної комісії

М.П. Мартинюк

Директор
Інституту інноваційної освіти
Київського національного
університету будівництва і
архітектури

Г.С. Фінін

ЗІДНО З
ОРИГІНАЛОМ

НАЦІОНАЛЬНИЙ УНІВЕРСИТЕТ
БІОРЕСУРСІВ І ПРИРОДОКОРИСТУВАННЯ
УКРАЇНИ

КВАЛІФІКАЦІЙНА КОМІСІЯ

КВАЛІФІКАЦІЙНИЙ СЕРТИФІКАТ

інженера-геодезиста

№ 011499

виданий **Захаренку Володимирі Івановичу**

Відповідно до протоколу рішення Кваліфікаційної комісії від 31 жовтня 2013 року № 20

Кваліфікаційний сертифікат підтверджує відповідність особи кваліфікаційним характеристикам професії та її спроможність самостійно проводити топографо-геодезичні і картографічні роботи.

Дата видачі – 15 листопада 2013 року

Голова
Кваліфікаційної комісії



С.М. Тимченко

ЗГІДНО З
ОРИГІНАЛОМ



Ректор Національного
університету біоресурсів
і природокористування України

Д.О. Мельничук

КВАЛІФІКАЦІЙНА КОМІСІЯ

**НАЦІОНАЛЬНИЙ УНІВЕРСИТЕТ
БІОРЕСУРСІВ І ПРИРОДОКОРИСТУВАННЯ
УКРАЇНИ**

СВІДОЦТВО ПРО ПІДВИЩЕННЯ КВАЛІФІКАЦІЇ

інженера-геодезиста

Серія АА № 0522

Засвідчує про те, що **Захаренко Володимир Іванович**

підвищив кваліфікацію щодо проведення топографо-геодезичних і картографічних робіт.

Видано відповідно до Рішення Кваліфікаційної комісії від 23 жовтня 2017 року, протокол № 10.

Дата видачі « 07 » листопада 2017 року

**ЗГІДНО З
ОРИГІНАЛОМ**



Голова Кваліфікаційної комісії *Мартинюк М. П.* Ректор Національного університету біоресурсів і природокористування України *С.М. Ніколаєнко*

КВАЛІФІКАЦІЙНА КОМІСІЯ

НАЦІОНАЛЬНИЙ УНІВЕРСИТЕТ
БІОРЕСУРСІВ І ПРИРОДОКОРИСТУВАННЯ
УКРАЇНИ



КВАЛІФІКАЦІЙНИЙ СЕРТИФІКАТ

інженера-геодезиста

№ 010900

виданий **Шафранівському Олегу Миколайовичу**

Відповідно до протоколу рішення Кваліфікаційної комісії від 18 липня 2013 року № 15

Кваліфікаційний сертифікат підтверджує відповідність особи кваліфікаційним характеристикам професії та її спроможність самостійно проводити топографо-геодезичні і картографічні роботи.

Дата видачі – 2 серпня 2013 року

Голова

Кваліфікаційної комісії

С.М. Тимченко

Ректор Національного
університету біоресурсів
і природокористування України

Д.О. Мельничук

ЗГІДНО З
ОРІЄНТАЦІЄМ



Державний вищий навчальний заклад
«Національний гірничий університет»

КВАЛІФІКАЦІЙНА КОМІСІЯ

СВІДОЦТВО ПРО ПІДВИЩЕННЯ КВАЛІФІКАЦІЇ

інженера-геодезиста

ІГ 02070743/000196-17

видано **Шафранівському Олегу Миколайовичу**

відповідно до протоколу рішення Кваліфікаційної комісії від 18.09.2017 року № 9

Свідоцтво про підвищення кваліфікації підтверджує відповідність особи кваліфікаційним характеристикам професії та її спроможність самостійно проводити топографо-геодезичні і картографічні роботи.

Дата видачі 12 жовтня 2017 року
Протокол № 9

Голова
Кваліфікаційної комісії *М.П. Мартинюк*

Ректор
Державного ВНЗ «НГУ»

Г.Г.Півняк



**Матеріали
погодження проекту
землеустрою щодо
організації і
встановлення меж
територій природно-
заповідного фонду та
іншого
природоохоронного
призначення**



ДНІПРОПЕТРОВСЬКА ОБЛАСНА ДЕРЖАВНА АДМІНІСТРАЦІЯ
ДЕПАРТАМЕНТ ЕКОЛОГІЇ ТА ПРИРОДНИХ РЕСУРСІВ

вул. Лабораторна, 69, м. Дніпро, 49000, тел./факс. (0562) 46-41-61,
e-mail: ecology@adm.dp.gov.ua, код ЄДРПОУ 3875246

ФОП Долгій Олег Сергійович

вул. Ашхабадська, 128,
м. Дніпро, 49000

Щодо погодження
проекту землеустрою

На лист від 04.11.2020 № 3 стосовно погодження проекту землеустрою щодо організації і встановлення меж територій природно-заповідного фонду та іншого природоохоронного призначення місцевого значення, в межах компетенції, повідомляємо наступне.

Департаментом уважно розглянуто матеріали “Проекту землеустрою щодо організації і встановлення меж територій природно-заповідного фонду та іншого природоохоронного призначення ботанічний заказник місцевого значення “Балка Водяна”, площею 5,00 га на території Юр’ївської селищної ради Юр’ївського району Дніпропетровської області”.

Відповідно до пункту 3 статті 186 Земельного кодексу України проекти землеустрою щодо організації і встановлення меж територій природно-заповідного фонду та іншого природоохоронного призначення погоджуються в обов’язковому порядку органом виконавчої влади Автономної Республіки Крим у сфері охорони навколишнього природного середовища, структурним підрозділом відповідної обласної, Київської чи Севастопольської міської державної адміністрації у сфері охорони навколишнього природного середовища (у разі наявності територій чи об’єктів природно-заповідного фонду місцевого значення).

Враховуючи вищезазначене, департамент погоджує “Проект землеустрою щодо організації і встановлення меж територій природно-заповідного фонду та іншого природоохоронного призначення ботанічний заказник місцевого значення “Балка Водяна”, площею 5,00 га на території Юр’ївської селищної ради Юр’ївського району Дніпропетровської області.

Відповідний пакет документів, наданий на розгляд до департаменту, повертається у повному обсязі.

Виконуючий обов’язки
директора департаменту

Олександр СКАКАЛЬСЬКИЙ



ВИСНОВОК

про розгляд документації із землеустрою

1. Назва документації із землеустрою, що розглядається: Проект землеустрою щодо організації і встановлення меж територій природно-заповідного фонду та іншого природоохоронного призначення Ботанічний заказник місцевого значення «Балка Водяна» за адресою: на території Юр'ївської селищної ради Юр'ївського району Дніпропетровської області .

2. Замовник документації із землеустрою: Департамент екології та природних ресурсів Дніпропетровської обласної державної адміністрації.

3. Розробник документації із землеустрою: ФОП Долгій Олег Сергійович.

4. Дата подання на погодження: 12.11.2020.

5. Підстава для розроблення документації із землеустрою: договір на виконання робіт № 18 від 09.09.2020 року.

6. Основні характеристики земельної ділянки відповідно до документації із землеустрою:

1) адреса (місце розташування): на території Юр'ївської селищної ради Юр'ївського району Дніпропетровської області;

2) загальна площа: 5,0000 га;

3) категорія земель:

на момент складення документації із землеустрою: землі лісогосподарського призначення;

запропоновано документацією із землеустрою: землі лісогосподарського призначення;

цільове призначення земельної ділянки, код згідно з Класифікацією видів цільового призначення земель:

на момент складення документації із землеустрою: 09.03 – для цілей підрозділів 09.01-09.02 та для збереження та використання земель природно-заповідного фонду;

запропоновано документацією із землеустрою: 09.03 – для цілей підрозділів 09.01-09.02 та для збереження та використання земель природно-заповідного фонду;

склад угідь:

на момент складення документації із землеустрою: земельні лісові ділянки, вкриті лісовою рослинністю;

запропоновано документацією із землеустрою: земельні лісові ділянки, вкриті лісовою рослинністю ;

форма власності:

на момент складення документації із землеустрою: державна;

запропоновано документацією із землеустрою: державна;

4) належність земельної ділянки до особливо цінних земель: не визначено;

5) наявність обмежень на земельній ділянці: 10.4 – заказники – 5,0000 га.

7. Необхідність проведення обов'язкової державної експертизи землевпорядної документації: так.



8. Аналіз документації із землеустрою на відповідність її положень вимогам земельного законодавства та прийнятим відповідно до нього нормативно-правовим актам, документації із землеустрою: Проект землеустрою щодо організації і встановлення меж територій природно-заповідного фонду та іншого природоохоронного призначення Ботанічний заказник місцевого значення «Балка Водяна» за адресою: на території Юр'ївської селищної ради Юр'ївського району Дніпропетровської області відповідає земельному законодавству та прийнятим відповідно до нього нормативно-правовим актам.

9. Зауваження та пропозиції до документації із землеустрою: зауваження відсутні; пропозиції відсутні.

10. Підсумкова оцінка документації із землеустрою: Проект землеустрою щодо організації і встановлення меж територій природно-заповідного фонду та іншого природоохоронного призначення Ботанічний заказник місцевого значення «Балка Водяна» за адресою: на території Юр'ївської селищної ради Юр'ївського району Дніпропетровської області **погоджується.**

Строк дії висновку необмежений.

Експерт державної експертизи

Малюченко Надія Юріївна

Примітка. Підпункти 3-5 пункту 6 висновку не заповнюються в разі розгляду схем землеустрою і техніко-економічних обґрунтувань використання та охорони земель адміністративно-територіальних одиниць; проектів землеустрою щодо організації і встановлення меж територій природно-заповідного фонду та іншого природоохоронного призначення, оздоровчого, рекреаційного, історико-культурного, лісгосподарського призначення, земель водного фонду та водоохоронних зон, обмежень у використанні земель та їх режимоутворюючих об'єктів; робочих проектів землеустрою.



ЮР'ІВСЬКА РАЙОННА ДЕРЖАВНА АДМІНІСТРАЦІЯ ДНІПРОПЕТРОВСЬКОЇ ОБЛАСТІ

51300, смт Юр'івка, вул. Центральна, 67, тел/факс(05635)5-17-01, e-mail: info@yurda.dp.ua,
Код ЄДРПОУ 20281596

ФОП Долгій Олегу Сергійовичу

Про розгляд проектної документації

Розглянувши проект землеустрою щодо організації і встановлення меж територій природно-заповідного фонду та іншого природоохоронного призначення Ботанічний заказник місцевого значення «Балка Водяна» за адресою: на території Юр'івської селищної ради Юр'івського району Дніпропетровської області, керуючись Законом України «Про регулювання містобудівної діяльності», Земельним кодексом України, враховуючи рішення виконавчого комітету Дніпропетровської обласної ради народних депутатів від 09 жовтня 1979 року № 568 «О создании государственных заказников, охране неохотничьих птиц, редких и исчезающих дикорастущих и лекарственных видов растений», враховуючи відсутність в Юр'івській райдержадміністрації архітектора району, відповідно до статей 20, 39 Закону України «Про місцеві державні адміністрації» Юр'івська районна державна адміністрація погоджує проект землеустрою щодо організації і встановлення меж територій природно-заповідного фонду та іншого природоохоронного призначення Ботанічний заказник місцевого значення «Балка Водяна» за адресою: на території Юр'івської селищної ради Юр'івського району Дніпропетровської області загальною площею 5,0000 га.

Голова райдержадміністрації

Юрій БОРИСЕНКО





ДЕРЖГЕОКАДАСТР
ГОЛОВНЕ УПРАВЛІННЯ ДЕРЖГЕОКАДАСТРУ У ДНІПРОПЕТРОВСЬКІЙ
ОБЛАСТІ

ЗАТВЕРДЖУЮ

Голова комісії з
ліквідації - начальник
Д. СВЕРДЛІН

(підпис)

ВИСНОВОК

державної експертизи землевпорядної документації
від «14» грудня 2020 р. № 1224

1. **Замовник державної експертизи землевпорядної документації (далі державна експертиза):** Фізична особа - підприємець Долгий Олег Сергійович, і.н. 3136421654, адреса: 49108, Дніпропетровська обл., м. Дніпро, Індустріальний район, вул. Ашхабадська, буд. 128.

2. **Назва об'єкта державної експертизи:** Проект землеустрою щодо організації і встановлення меж території природно-заповідного фонду та іншого природоохоронного призначення Ботанічний заказник місцевого значення "Балка Водяна" за адресою: на території Юр'ївської селищної ради Юр'ївського району Дніпропетровської області.

3. **Розробник об'єкта державної експертизи:** Фізична особа - підприємець Долгий Олег Сергійович, і.н. 3136421654, адреса: 49108, Дніпропетровська обл., м. Дніпро, Індустріальний район, вул. Ашхабадська, буд. 128.

4. **Дата виготовлення об'єкта державної експертизи:** 2020 рік.

5. **Дата і номер реєстрації об'єкту державної експертизи в журналі обліку (реєстрації) об'єктів державної експертизи землевпорядної документації:** 11.12.2020 № 1224.

6. **Державна експертиза проведена в:** відділом державної експертизи Головного управління Держгеокадастру у Дніпропетровській області.

7. **Форма державної експертизи:** обов'язкова (ст. 9 Закону України «Про державну експертизу землевпорядної документації»).

8. **Вид державної експертизи:** первинна (ст. 13 Закону України «Про державну експертизу землевпорядної документації»).

9. **Процедура проведення державної експертизи (дослідження, перевірка, аналіз та оцінка об'єкта державної експертизи):** Проект землеустрою щодо організації і встановлення меж території природно-заповідного фонду та іншого природоохоронного призначення Ботанічний заказник місцевого значення "Балка Водяна" за адресою: на території Юр'ївської селищної ради Юр'ївського району Дніпропетровської області розроблений на підставі договору від 09.09.2020 № 18 та технічного завдання.

Даним проектом передбачається встановлення меж території природно-заповідного фонду та іншого природоохоронного призначення Ботанічний заказник місцевого значення "Балка Водяна" площею 5,0000 га, яка оголошена рішенням виконкому Дніпропетровської обласної Ради народних депутатів від 09.10.1979 № 568.

Межі природно заповідного фонду встановлюються на земельній ділянці 1225981000010010080 із цільовим призначенням 5.1 згідно даних Державного земельного кадастру (09.01 для ведення лісового господарства і пов'язаних з ним послугу та 09.02 для іншого лісгосподарського призначення) зі складом угідь 005.01 – земельні лісові ділянки, вкриті лісовою рослинністю, на частину якої даним проектом передбачаються встановлення

обмеження у користуванні 10.4 – заказники площею 5,0000 га.

Проект землеустрою щодо організації і встановлення меж територій природно-заповідного фонду та іншого природоохоронного призначення Ботанічний заказник місцевого значення "Балка Водяна" погоджений:

департаментом екології та природних ресурсів Дніпропетровської облдержадміністрації - лист від 05.11.2020 № 3-6951/0/261-20;

експертом державної експертизи екстериторіального погодження Малюченко Н.Ю. - висновок від 12.11.2020 № 15097/82-20.

Юр'ївською райдержадміністрацією - лист від 30.11.2020 №01-27-1602/0/63-20.

10. Вимоги (пропозиції, зауваження), відповідно до яких необхідно внести зміни та доповнення до об'єкта державної експертизи з метою його приведення у відповідність з вимогами законодавства, встановленими стандартами, нормами і правилами:

1. В матеріалах проекту уточнити інформацію про «земельну ділянку» та «територію об'єкта природно-заповідного фонду», цільове призначення земельної ділянки, щодо якої встановлюється обмеження у використанні.

2. Відповідно до ст. 47 Закону України «Про землеустрій» на плані організації території уточнити інформацію про зовнішні межі території природно-заповідного фонду, доповнити інформацією про наявність/відсутність землевласників, землекористувачів та меж земельних ділянок, щодо яких встановлені обмеження у використанні.

3. Доповнити інформацією про врахування ч. 5 ст. 111 Земельного кодексу України.

11. Підсумкова оцінка державної експертизи: представлений Проект землеустрою щодо організації і встановлення меж територій природно-заповідного фонду та іншого природоохоронного призначення Ботанічний заказник місцевого значення "Балка Водяна" за адресою: на території Юр'ївської селищної ради Юр'ївського району Дніпропетровської області не в повній мірі відповідає вимогам чинного законодавства України, встановленим нормам і правилам, повертається на доопрацювання.

Усунення зауважень та внесення виправлень покладається на розробника документації згідно п. 3.5.8 «Методики».

Контроль за усуненням зауважень залишається за Головним управлінням Держгеокадастру у Дніпропетровській області.

12. Строк дії висновку: Дійсний протягом строку, визначеного Законом України "Про державну експертизу земельнопорядної документації".

Додаток: проект землеустрою – 1 книга.

13. Експерти державної експертизи:

Начальник відділу
державної експертизи

К. ЧЕРЕДНИК

Заступник начальника відділу
державної експертизи

А. ГОНДЮЛ

Головний спеціаліст відділу
державної експертизи

І. ПОНЕДЕЛЬЧЕНКО

Головний спеціаліст відділу
державної експертизи

С. ЛИСЕНКО

Провідний спеціаліст відділу
державної експертизи

А. ЛЕВЧУК

ЛИСТ КОНТРОЛЯ ТА КОРЕКТУРИ

Проекти землеустрою щодо організації і встановлення меж території природно-заповідного фонду та іншого природоохоронного призначення Ботанічний заказник місцевого значення «Балка Водяна» на території Юр'ївської селищної ради Юр'ївського району Дніпропетровської області.

Назва перевіряючого документа	Зауваження	Відмітки про виправлення

Перевірив:

Долгій О.С.
(прізвище, ініціали)

(підпис)



Виправив:

Долгій О.С.
(прізвище, ініціали)

(підпис)

