



30

19

ДНІПРОПЕТРОВСЬКА МІСЬКА РАДА
XXIV СКЛИКАННЯ
СЕСІЯ

РІШЕННЯ

08.12.04 № 41/22

м. Дніпропетровськ

Про затвердження переліку земельних ділянок, які не підлягають забудові

Відповідно до доручення сесії міської ради від 18.06.03, керуючись Законом України „Про місцеве самоврядування в Україні” та Законом України „Про планування і забудову територій”, з урахуванням пропозицій районних у місті рад, з метою збереження територій міста, які мають озеленення та благоустрій, міська рада

ВИРІШИЛА:

1. Затвердити перелік земельних ділянок, які не підлягають забудові, як такі, що мають благоустрій та дерева цінних порід, дворові території житлових будинків з дитячими та спортивними майданчиками та ділянки, які не підлягають забудові відповідно до законодавства (парки, сквери, бульвари, захисні смуги водоймищ, охоронні зони пам'яток і т.д.) (додаток).
2. Управлінням та комітетам міської ради, районним у місті радам при оформленні документів щодо надання земельних ділянок для нового будівництва та проведення реконструкції керуватися даним рішенням.
3. Контроль за виконанням цього рішення покласти на постійну комісію міської ради з питань містобудівництва, земельних відносин і охорони навколишнього середовища (Веретенников А.В.) та виконком міської ради.

Міський голова

І.І. Куліченко

Додаток
до рішення міської ради
від 08.12.04 № 41/22

Перелік
земельних ділянок, які не підлягають забудові

1. Жовтневий район:

- 1.1. Вхідна зона у Севастопольський парк по просп.Гагаріна.
- 1.2. Севастопольський парк.
- 1.3. Просп.Героїв,46-48 (біля озера).
- 1.4. Зелена зона по просп.Героїв – пров.Штабному (біля кафе "Фантазія").
- 1.5. Сквер ім.Галини Андрусенко по просп.Гагаріна – вул.Академіка Лазаряна.
- 1.6. Жовтневий сквер на площі Жовтневій.
- 1.7. Центральний парк культури та відпочинку ім.Т.Г.Шевченка.
- 1.8. Зелена зона в районі вул.Погребняка та вул.Феодосіївської.
- 1.9. Вул.Набережна Перемоги, 110а - вул.Космічна.
- 1.10. Зелена зона в районі просп.Героїв, 12 та пров.Шокальського.
- 1.11. Територія, що має благоустрій, у районі просп.Карла Маркса,20.
- 1.12. Зелена зона в районі вул.Шолом-Алейхема (перед лікарнею №10).
- 1.13. Зелена зона в районі Центрального моста по вул.Набережній В.І.Леніна.
- 1.14. Територія, що має благоустрій, біля будівлі цирку в районі вул.Набережної В.І.Леніна та вул.Ламаної.
- 1.15. Сквер по вул.Дем'яна Бедного.
- 1.16. Парк Гагаріна.
- 1.17. Парк ім.Володі Дубініна.
- 1.18. Зелена зона по вул.Набережній Перемоги, 72, 76.
- 1.19. Зелена зона по вул.Набережній Перемоги, 94, 96.

2. Бабушкінський район:

- 2.1. Бульвари вул.Чкалова, XXII партз'їзду, вул.Бородинської.
- 2.2. Зелена зона в районі вул.Чорноморської, вул.Подільської та вул.Мирної.
- 2.3. Зелена зона в районі вул.Каховської та вул.Березневої.
- 2.4. Парк ім.40-річчя визволення Дніпропетровська в районі бульв.Зоряного.
- 2.5. Парк Богдана Хмельницького.

3. Кіровський район:

- 3.1. Центральний міський дитячий парк Л.Глоби.
- 3.2. Сквер ім.Леніна в районі просп.Пушкіна - вул.Серова.
- 3.3. Зелена зона в районі вул.Набережної В.І.Леніна,17 (біля будівлі "Укрдіпромез").
- 3.4. Сквер ім.Писаржевського.

4. Красногвардійський район:

- 4.1. Сквер по вул.Робочій (біля Будинку культури машинобудівників) та по вул.Робочій у районі буд.№№164-166.
- 4.2. Сквер по вул.Академіка Янгеля (біля Будинку культури "Будівельник").
- 4.3. Алея від пам'ятника Академіку Янгелю до вул.Новокримської.
- 4.4. Зелена зона в районі вул.Камчатської та вул.Нестерова.
- 4.5. Парк Калініна.
- 4.6. Парк ім.Ленінського комсомолу.

5. АНД район:

- 5.1. Сквер Євгена Клочка.
- 5.2. Пров.Людмили Мокієвської в районі буд.№№1-6 до вул.Червоного Козацтва.
- 5.3. Набережна по вул.Висоцького – Донецьке шосе до р.Дніпро.
- 5.4. Набережна по вул.Шолохова – Донецьке шосе до р.Дніпро.
- 5.5. Зелена зона в районі просп.Газети "Правда", 17.
- 5.6. Зелена зона в районі просп.Газети "Правда", 65.
- 5.7. Зелені зони в районі буд. №№ 36-43, №№ 48-58, №60 по вул.Маршала Малиновського.
- 5.8. Просп.Воронцова – вул.Каруни.
- 5.9. Парк Кірова.
- 5.10. Зелена зона в районі вул.Кубанської.
- 5.11. Стадіон у районі пров.Східного.
- 5.12. Зелена зона в районі вул.Обласної.
- 5.13. Зелена зона на розі вул.Вітчизняної та вул.Грудневої.

6. Індустріальний район:

- 6.1. Парк Воронцова.
- 6.2. Парк Дружби.
- 6.3. Зелена зона в районі просп.Газети "Правда", 18.
- 6.4. Зелена зона в районі вул.Бердянської, 1.
- 6.5. Зелена зона в районі просп.Газети "Правда", 96.
- 6.6. Зелена зона в районі просп.Газети "Правда", 90.
- 6.7. Просп.Газети "Правда" та вул.Богдана Хмельницького.
- 6.8. Зелена зона по вул.Академіка Образцова в районі буд.№1/1.
- 6.9. Просп.Газети "Правда" – вул.Столетова.

7. Самарський район:

- 7.1. Зелена зона в районі вул.Лісопаркової, 1.
- 7.2. Зелена зона в районі вул.Семафорної (біля стадіону).
- 7.3. Сквер по вул.Північнодонецькій.
- 7.4. Територія, що має благоустрій, по вул.60-річчя Жовтня.

8. Ленінський район:

- 8.1. Парк Леніна.
- 8.2. Зелена зона по вул.Набережній Заводській (біля озера).
- 8.3. Зелена зона в районі вул.Щербаня та вул.Матлахова (біля Будинку культури ім.Ілліча).
- 8.4. Бульвар по вул.Новоорловській.
- 8.5. Зелена зона в районі вул.Київської та просп.Металургів.

- 3.6. Зелена зона в районі вул.Новоорловської та вул.Орловської.
- 3.7. Зелена зона уздовж вул.Набережної Заводської (Гідропарк).
- 3.8. Зелені зони уздовж вул.Набережної Заводської.
- 3.9. Зелена зона по вул.Комунарівській.
- 3.10. Зелена зона в районі СШ№106.
- 3.11. Зелена зона по вул.Метростроївській.
- 3.12. Зелена зона в районі буд.№№3-4 на житловому масиві Комунар.

Тримітки:

- місця розташування відповідних земельних ділянок надані у графічних матеріалах, що додаються;
- у графічних матеріалах території парків та скверів, які не мають меж, затверджених в установленому порядку, підлягають уточненню при підготовці документів на землекористування;
- території з обмеженням щодо їх використання підлягають реєстрації у Державному земельному кадастрі з вилученням земельних ділянок, на які є діючі на 01.09.04 рішення міської ради про погодження місць розташування об'єктів у місті.

Міський голова



І.І.Куліченко



ДНІПРОВСЬКА МІСЬКА РАДА
VII СКЛИКАННЯ
РІШЕННЯ

27.11.2019

№ 404/50

Про внесення змін до рішення міської ради від 08.12.2004 № 41/22 «Про затвердження переліку земельних ділянок, які не підлягають забудові» (зі змінами)

Керуючись законами України «Про регулювання містобудівної діяльності», «Про місцеве самоврядування в Україні», на підставі листа головного архітектурно-планувального управління департаменту по роботі з активами Дніпровської міської ради від 25.10.2019 вх. № 8/6340 міська рада

ВИРІШИЛА:

1. Внести зміни до рішення міської ради від 08.12.2004 № 41/22 «Про затвердження переліку земельних ділянок, які не підлягають забудові» (зі змінами) стосовно уточнення меж земельних ділянок:

- підпункт 6.2 – Парк Дружби;
- підпункт 6.8 – Зелена зона по вул. Академіка Образцова в районі буд. № 1/1 (схеми додаються).

2. Внести зміни до рішення міської ради від 21.09.2005 № 44/30 «Про доповнення до рішення міської ради від 08.12.2004 № 41/22 «Про затвердження переліку земельних ділянок, які не підлягають забудові», виключивши підпункт 1.21 Зелена зона в районі вул. Набережної Перемоги, 128 (біля кінотеатру «Салют»).

3. Контроль за виконанням цього рішення покласти на секретаря Дніпровської міської ради Санжару О. О. і голову постійної комісії міської ради з питань архітектури, містобудування та земельних відносин Кривошеєва Є. В.

Міський голова

Б. А. Філатов

Схема розташування об'єкта

Назва об'єкта: 6.2 Парк Дружби (коригування меж)

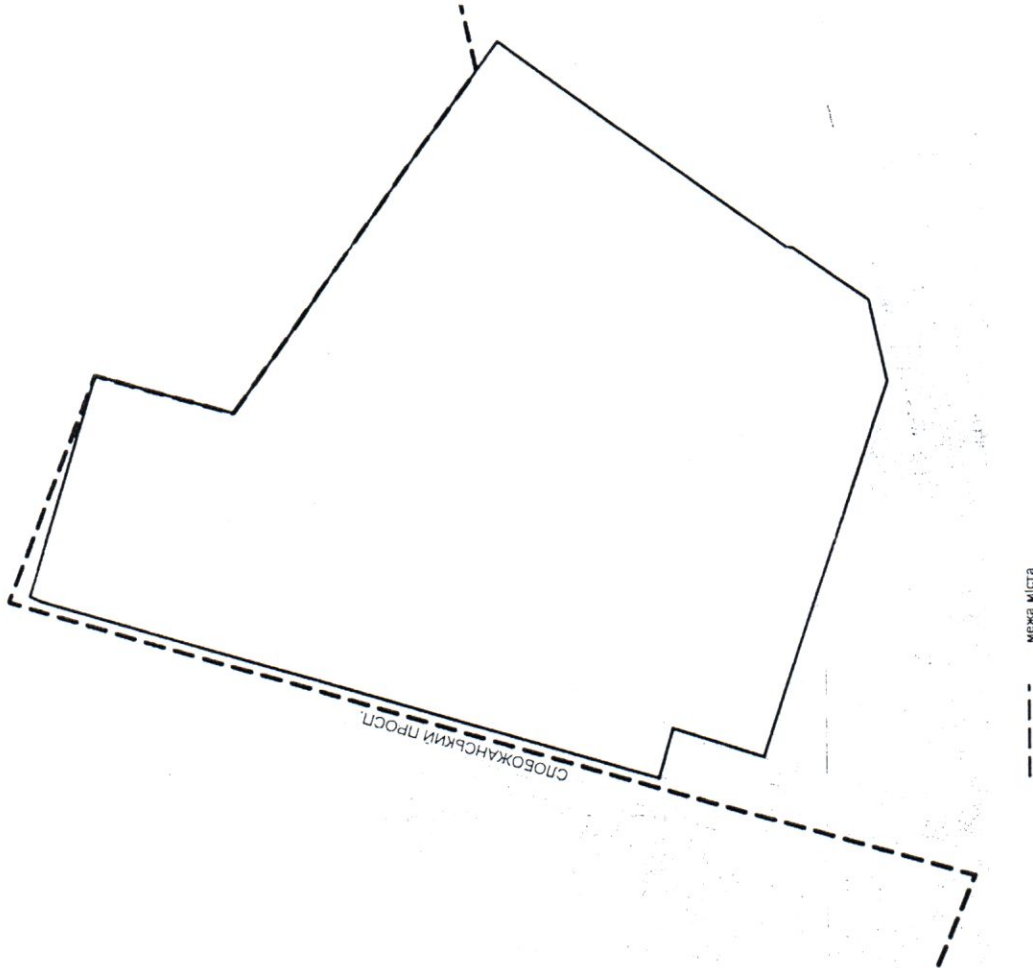
Адміністративний район: Індустріальний

Адреса: просп. Слобожанський

Замовник:

Начальник головного архітектурно-планувального управління департаменту по роботі з активами

Д. В. Волик



Дніпровська міська рада головне архітектурно-планувальне управління департаменту по роботі з активами		
Заступник начальника управління - начальник відділу Служби містобудівного кадастру		В. М. Мішарін
Заступник начальника управління з питань забудови міста		Р. І. Суслов
Начальник відділу забудови		В. В. Нікон
Рішення міської ради від _____ № _____	Масштаб М 1:8000	За даними містобудівного кадастру

Схема розташування об'єкта



Назва об'єкта: 6.8. Зелена зона по вул. Академіка Образцова в районі суд. №1/1 (коригування меж)

Адміністративний район: Індустріальний




Адреса: вул. Академіка Образцова

Замовник:

Начальник головного архітектурно-планувального управління департаменту по роботі з активами

Д. В. Волик



Дніпровська міська рада голове архітектурно-планувальне управління департаменту по роботі з активами	
Заступник начальника управління - начальник відділу Служби містобудівного кадастру	В. М. Мішарін 
Заступник начальника управління з питань забудови міста	Р. І. Сулов 
Начальник відділу забудови	В.Б. Нікон 
Рішення міської ради від _____ № _____	Масштаб М 1:2 000
	За даними містобудівного кадастру