



**ІРПІНСЬКА МІСЬКА РАДА  
КИЇВСЬКА ОБЛАСТЬ  
ВИКОНАВЧИЙ КОМІТЕТ**

вул. Шевченка, 2-а, м. Ірпінь, Київська область, 08205, тел., факс: 045-97-61-150,  
<http://www.imr.gov.ua/>, e-mail: [inform@imr.gov.ua](mailto:inform@imr.gov.ua), код згідно з ЄДРПОУ 05408846

від 07.07. 2023 р. № 01-32/200 на № \_\_\_\_\_ від \_\_\_\_\_ 2023р.

**Наїлі ЛАВРОВСЬКІЙ**

[foi+request-114488-662119f7@dostup.pravda.com.ua](mailto:foi+request-114488-662119f7@dostup.pravda.com.ua)

На Ваш запит на отримання публічної інформації від 03.07.2023 р. надаємо копію додатків до рішення Ірпінської міської ради від 23.12.2021 року №2007-17-УІІІ.

Додаток на 4 аркушах.

**Перший заступник  
міського голови**

**Андрій КРАВЧУК**

Ірпінському міському голові  
Маркушину О. Г.

*Левченко Л. М.*  
*Левченко Л. М.*

Заявник: Левченко Леся Михайлівна  
(прізвище, ім'я по батькові заявника)

\_\_\_\_\_ (контактний номер телефону)

### ЗАЯВА

про надання дозволу на розроблення проекту землеустрою,  
щодо відведення земельної ділянки

Відповідно до вимог п. 6,7 ст. 118 Земельного кодексу України, прошу надати дозвіл на розроблення проекту землеустрою, щодо відведення земельної ділянки для будівництва гаража.

Орієнтовною площею 0,0075 га (кв.м).

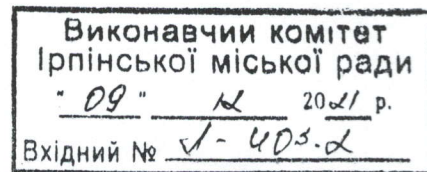
До заяви додаю:

1. Копія документа громадянина, що посвідчує особу
2. Копія ідентифікаційного номеру
3. Графічний матеріал

Я, гр. Левченко Леся Михайлівна ознайомлений з нормами Закону України «Про захист персональних даних» та добровільно даю дозвіл на обробку своїх персональних даних

Відповідно до пункту 4 ст. 116 Земельного кодексу України, повідомляю, що по даному виду використання земельну ділянку безоплатно у власність не отримував.

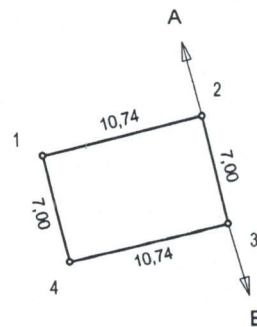
*З/К 21.12 - на сесію*



« 09 » 12 2021р.

Кадастровий номер земельної ділянки: 3210900000:01:019:\_\_\_\_\_

Площа - 0,0075 га



**КООРДИНАТИ ПОВОРТНИХ ТОЧОК МЕЖ ЗЕМЕЛЬНОЇ ДІЛЯНКИ**

№	X	Y	Довжина	Кут
1	5 589 908,650	3 352 638,820	10,743	076°49'03"
2	5 589 911,100	3 352 649,280	6,995	166°46'42"
3	5 589 904,290	3 352 650,880	10,743	256°49'03"
4	5 589 901,840	3 352 640,420	6,995	346°46'42"
1	5 589 908,650	3 352 638,820		

**Опис меж:**

Від А до Б землі Ірпінської міської ради (вул. З.Алієвої)  
 Від Б до А землі Ірпінської міської ради

Умовні позначення:

- 2 - номер поворотної точки меж земельної ділянки
- 7,00 - лінійні проміри між поворотними точками меж земельної ділянки
- - межі земельної ділянки
- - поворотна точка меж земельної ділянки

Місце розташування		Київська обл., м. Ірпінь, вул. З.Алієвої
Цільове призначення	Категорія земель	200-Землі житлової та громадської забудови
	Вид використання земельної ділянки в межах певної категорії земель	для будівництва індивідуальних гаражів
	Код цільового призначення	02.05
Площа, гектарів		0,0075

**ЕКСПЛІКАЦІЯ ЗЕМЕЛЬНИХ УГІДЬ, га**

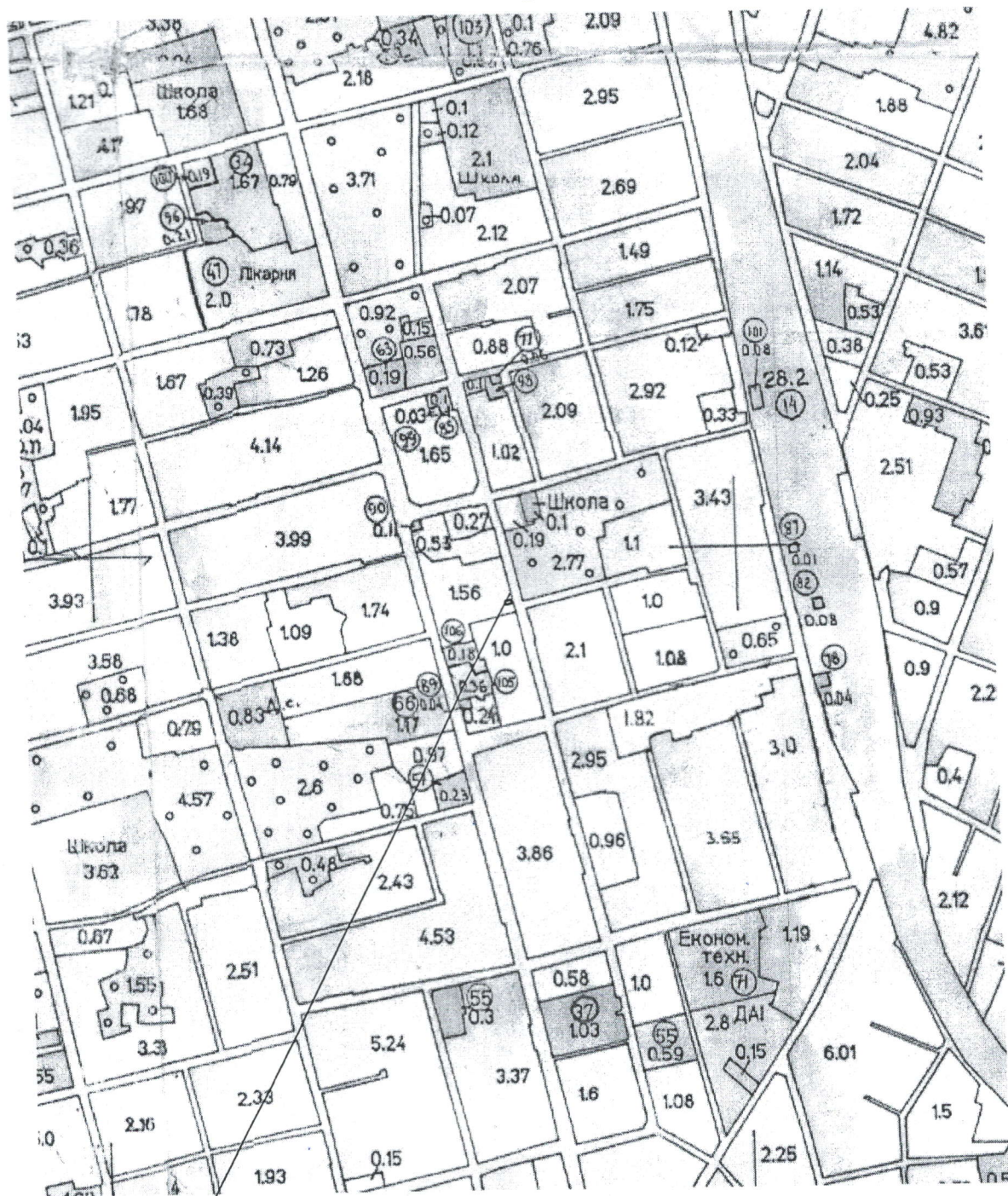
Усього земель, гектарів	У тому числі за земельними угіддями, гектарів:	
	Малоповерхова забудова	
	007.01	
Площа земельної ділянки: 0,0075	0,0075	
У тому числі в зоні дії обмежень: 0,0000	0,0000	

Обмеження, згідно додатку 6 до постанови КМУ № 1051 від 17.10.2012 року, не встановлено.

		гр. Левченко Леся Михайлівна			
		Київська область, м. Ірпінь, вул. З.Алієвої для будівництва індивідуальних гаражів			
Начальник	Шелевей Р.В.	Проект землеустрою щодо відведення земельної ділянки у власність	Стадія	Аркуш	Аркушів
Сер. інж-зем.	Гончарук О.Д.		ПЗ	1	1
		Кадастровий план земельної ділянки Масштаб 1 : 500	КП "Ірпінське ЗКБ" Ірпінь - 2021 р.		



# Викопіювання зі схеми формування і встановлення меж м. Ірпінь



М 1:10000

земельна ділянка площею 0,0075 га, яка передбачена для надання у власність гр. Левченко Лесі Михайлівні для будівництва індивідуальних гаражів за адресою: Київська область, м. Ірпінь, вул. З. Алієвої

— межа населеного пункту

Склад

інженер-землевпорядник:




Гончарук О.Д.

# Схема розташування земельної ділянки



М 1:2000

 - земельна ділянка площею 0,0075 га, яка передбачена для надання у власність гр. Левченко Лесі Михайлівні для будівництва індивідуальних гаражів за адресою: Київська область, м. Ірпінь, вул. З. Алієвої

Склав :



Гончарук О.Д.