



УКРАЇНА

ХАРКІВСЬКА ОБЛАСНА ДЕРЖАВНА АДМІНІСТРАЦІЯ

ДЕПАРТАМЕНТ ЗАХИСТУ ДОВКІЛЛЯ ТА ПРИРОДОКОРИСТУВАННЯ

м-н Свободи, 5, Держпром, 4 під., 7 пов., м. Харків, 61022, тел./факс (057) 705-06-83  
E-mail: ecodepart@kharkivoda.gov.ua, код ЄДРПОУ 38634241

10.02.2021

№ 03.02-15/ ~~517~~ на №

від

Корпорація «Криниця»

вул. Максиміліанівська, 7, кв. 1.  
м. Харків, 61024

Департамент захисту довкілля та природокористування Харківської обласної державної адміністрації повідомляє, що з дня офіційного оприлюднення (20 робочих днів) повідомлення про плановану діяльність Корпорація «Криниця» (реєстраційний номер справи 20211127252 у Єдиному реєстрі з оцінки впливу на довкілля) громадськістю надані зауваження і пропозиції до планованої діяльності, обсягу досліджень та рівня деталізації інформації, що підлягає включенню до звіту з оцінки впливу на довкілля, які викладені в листі:

- Депутатів Вільхівської сільської ради, що надійшли листом від Міністерства захисту довкілля та природних ресурсів України (вхідний № 01/166 від 02.02.2021);
- Вільхівської сільської ради (вхідний № 847/03.02 від 04.02.2021);
- Громадської організації «УКРАЇНСЬКА ПРИРОДООХОРОННА ГРУПА» (вхідний № 899/03.02 від 05.02.2021);
- гр. Шибаєвої Н.В. (вхідний № 912/03.02 від 08.02.2021);
- гр. Дербаль Н.О. (вхідний № 913/03.02 від 08.02.2021);
- гр. Шибаєвої Н.В. (вхідний № 914/03.02 від 08.02.2021);
- гр. Дербаль Н.О. (вхідний № 915/03.02 від 08.02.2021);
- гр. Дробітько Т.М. (вхідний № 916/03.02 від 08.02.2021);
- Вільхівської сільської ради (вхідний № 917/03.02 від 08.02.2021);
- Депутатів Вільхівської сільської ради (вхідний № 918/03.02 від 08.02.2021);
- гр. Іванчак Галини (вхідний № 919/03.02 від 08.02.2021);
- гр. Ільяшенко Л.Б. (вхідний № 920/03.02 від 08.02.2021);
- гр. Деменко Д.О. (вхідний № 921/03.02 від 08.02.2021);
- гр. Коршунової І.О. (вхідний № 922/03.02 від 08.02.2021);
- гр. Іваніченка О.Г. (вхідний № 923/03.02 від 08.02.2021);
- гр. Васильченка К.Ю. (вхідний № 924/03.02 від 08.02.2021);
- гр. Васильченко Л.М. (вхідний № 925/03.02 від 08.02.2021);

- гр. Чуба Я.І. (вхідний № 926/03.02 від 08.02.2021);
- гр. Крейдун Д.І. (вхідний № 927/03.02 від 08.02.2021);
- гр. Нагорнової С.С. (вхідний № 928/03.02 від 08.02.2021);
- гр. Шепель М.І. (вхідний № 929/03.02 від 08.02.2021);
- гр. Попової Г.Г. (вхідний № 930/03.02 від 08.02.2021);
- гр. Попової Г.Г. (вхідний № 931/03.02 від 08.02.2021);
- гр. Шепель М.І. (вхідний № 932/03.02 від 08.02.2021);
- гр. Каспрук Г.І. (вхідний № 933/03.02 від 08.02.2021);
- гр. Чуба Я.І. (вхідний № 934/03.02 від 08.02.2021);
- гр. Крейдун Д.І. (вхідний № 935/03.02 від 08.02.2021);
- гр. Каспрук Г.І. (вхідний № 936/03.02 від 08.02.2021);
- гр. Лебедевої С.І. (вхідний № 937/03.02 від 08.02.2021);
- гр. Шибасєвої Н.В. (вхідний № 938/03.02 від 08.02.2021);
- гр. Бобришевої Л.В. (вхідний № 939/03.02 від 08.02.2021);
- гр. Литвинової Ю.В. (вхідний № 940/03.02 від 08.02.2021);
- гр. Дорофєєвої Т.Т. (вхідний № 941/03.02 від 08.02.2021);
- гр. Кравченко В.С. (вхідний № 942/03.02 від 08.02.2021);
- гр. Слащева Г.Л. (вхідний № 943/03.02 від 08.02.2021);
- гр. Шкрябіної О.С. (вхідний № 944/03.02 від 08.02.2021);
- гр. Дорофєєва П.Є. (вхідний № 945/03.02 від 08.02.2021);
- гр. Крамаренко Л.В. (вхідний № 946/03.02 від 08.02.2021);
- гр. Кобизської А.О. (вхідний № 947/03.02 від 08.02.2021);
- гр. Зубкова М.Є. (вхідний № 948/03.02 від 08.02.2021);
- гр. Кобизського С.М. (вхідний № 949/03.02 від 08.02.2021);
- гр. Святолуцької Н.П. (вхідний № 950/03.02 від 08.02.2021);
- гр. Світличного Ю.А. (вхідний № 951/03.02 від 08.02.2021);
- гр. Святолуцького В.І. (вхідний № 952/03.02 від 08.02.2021);
- гр. Світличного Ю.А. (вхідний № 953/03.02 від 08.02.2021);
- гр. Кравченко А.О. (вхідний № 954/03.02 від 08.02.2021);
- гр. Коршунової І.О. (вхідний № 955/03.02 від 08.02.2021);
- гр. Коршунової І.О. (вхідний № 956/03.02 від 08.02.2021);
- гр. Кравченка О.І. (вхідний № 957/03.02 від 08.02.2021);
- гр. Коршунової І.О. (вхідний № 958/03.02 від 08.02.2021);
- гр. Дриль Н.І. (вхідний № 959/03.02 від 08.02.2021);
- гр. Мінченка С.В. (вхідний № 960/03.02 від 08.02.2021);
- гр. Мінченко Л.О. (вхідний № 961/03.02 від 08.02.2021);
- гр. Мінченко Л.С. (вхідний № 962/03.02 від 08.02.2021);
- гр. Ставицької Є.В. (вхідний № 963/03.02 від 08.02.2021);
- гр. Мотиль О.О. (вхідний № 964/03.02 від 08.02.2021);
- гр. Кольпицького В.О. (вхідний № 965/03.02 від 08.02.2021);
- гр. Коморової З.П. (вхідний № 966/03.02 від 08.02.2021);
- гр. Резанової К.Г. (вхідний № 967/03.02 від 08.02.2021);
- гр. Матунової І.П. (вхідний № 968/03.02 від 08.02.2021);
- гр. Комарова О.Г. (вхідний № 969/03.02 від 08.02.2021);
- гр. Геппа В.М. (вхідний № 970/03.02 від 08.02.2021);

- гр. Кольцової Г.С. (вхідний № 971/03.02 від 08.02.2021);
- гр. Решетняка О.О. (вхідний № 972/03.02 від 08.02.2021);
- гр. Решетняк Н.М. (вхідний № 973/03.02 від 08.02.2021);
- гр. Кольцова В.І. (вхідний № 974/03.02 від 08.02.2021);
- гр. Кольцова В.І. (вхідний № 975/03.02 від 08.02.2021);
- гр. Кольцової Г.С. (вхідний № 976/03.02 від 08.02.2021);
- гр. Гришко О.А. (вхідний № 977/03.02 від 08.02.2021);
- гр. Ширініної Л.В. (вхідний № 978/03.02 від 08.02.2021);
- гр. Гришка В.О. (вхідний № 979/03.02 від 08.02.2021);
- гр. Дема І.Й. (вхідний № 980/03.02 від 08.02.2021);
- гр. Ларіної І.О. (вхідний № 981/03.02 від 08.02.2021);
- гр. Будилко В.В. (вхідний № 982/03.02 від 08.02.2021);
- гр. Коршунової І.О. (вхідний № 983/03.02 від 08.02.2021);
- Громадської організації «Зелений фронт» (вхідний № 992/03.02 від 08.02.2021).

Вказані зауваження надіслані на адресу підприємства та розміщені у Єдиному державному реєстрі з оцінки впливу на довкілля.

Відповідно до вимог пункту 10 частини 2 статті 6 Закону України «Про оцінку впливу на довкілля» необхідно включити до звіту з оцінки впливу на довкілля усі зауваження і пропозиції громадськості.

В.о. директора Департаменту



Андрій НЕРЕТА

Паперова копія  
електронного  
документа



**МІНІСТЕРСТВО ЗАХИСТУ ДОВКІЛЛЯ ТА ПРИРОДНИХ РЕСУРСІВ УКРАЇНИ**  
(МІНДОВКІЛЛЯ)

вул. Митрополита Василя Липківського, 35, м. Київ, 03035, тел.: (044) 206-31-00, (044) 206-31-15,  
факс: (044) 206-31-07, E-mail: info@merp.gov.ua, ідентифікаційний код 43672853

від \_\_\_\_\_ 2020 р. № \_\_\_\_\_

На № 18/012/02 від 18.01.2021


**Департамент захисту довкілля та  
природокористування Харківської  
обласної державної адміністрації**  
61022, м. Харків, майдан Свободи, 5,  
Держпром, 4 під., 7 пов.

Про оцінку впливу на довкілля

Міністерство захисту довкілля та природних ресурсів України відповідно до вимог Закону України «Про оцінку впливу на довкілля» надсилає для врахування в роботі зауваження та пропозиції до планованої діяльності, обсягу досліджень та рівня деталізації інформації, що підлягає включенню до звіту з оцінки впливу на довкілля суб'єкта господарювання **КОРПОРАЦІЯ «КРИНИЦЯ»** щодо планованої діяльності з розробки кар'єру Вільхівського родовища піску і суглинку у Харківському районі Харківської області (ресстраційний номер справи у Єдиному Ресстрі з оцінки впливу на довкілля - 20211127252).

Додаток: зазначене на 9 арк. в 1 прим.

Заступник Міністра



Роман ШАХМАТЕНКО

Ірина Телічко  
206-31-40



UB  
Міністерство захисту довкілля та природних ресурсів України  
BY255-2171910-21 від 01.02.2021  
KEP: Шахматенко Р. С. 01.02.2021 15:15  
55E2D9E7F90030360400000208F2F00F81C8660

Вих. № 18/012/02

від 18 січня 2021р.

Міністру захисту довкілля та  
природних ресурсів України

Абрамовському Р.Р.

вул. Митрополита Василя Липківського, 35, м. Київ, 03035

+38 (044) 206-31-15

Електронна пошта: [info@merp.gov.ua](mailto:info@merp.gov.ua)

Голові Харківської ХОДА  
Тимчук Аїні Леонідівні  
м. Харків, вул. Сумська, 64

Голові Харківської обласної Ради  
Товмаську Артуру Едмаровичу  
61200, м. Харків, вул. Сумська, 64

Голові Харківської районної ради  
Кашобі Володимир Михайловичу  
61034, м. Харків, вул. Григорівське шосе, 52

Заст. голови Харківської районної державної адміністрації  
Малішевій Оксані Василівні  
61034, м. Харків, вул. Григорівське шосе, 52

Депутатів Вільхівської сільради  
Харківського району Харківської області

Рижикової Л.С. с. Мала Рогань  
вул. Західна, 2В, кв. 9  
тел. 0675755535

Депутати Вільхівської сільради Харківського району Харківської області звертаються до Вас у зв'язку із посиленням соціальної напруженості, цей факт зафіксований у сюжеті програми «ОБ'ЄКТИВ» (<https://www.objectiv.tv/objective/y/2019/11/12/meshkantsi-vilivki-skaZhatsya-na-veliki-kikiat-recvachazhenib-fur-video>), яка може у подальшому перетворитися на соціальний конфлікт на рівні 8,5 тисяч мешканців Вільхівської ОТГ. Соціальна напруженість викликана наступним:

14.01.2021 року об 16:52 на сайті Департаменту захисту довкілля та природокористування Харківської обласної державної адміністрації у підрозділі «Повідомлення про плановану діяльність, що підлягає оцінці впливу на довкілля з'явилося повідомлення про Корпорація «Криниця», код за ЄДРОПУ 32436522, інформує про намір провадити Розробку кар'єру Вільхівського родовища піску і суглинку у Харківському районі Харківської області.

Додільність планованої діяльності пояснюється наявністю розвіданих копалин (пісок і суглинок), створенням 3 робочих місць, поповненням бюджету, покращенням соціально-економічного становища регіону і України. Такі обґрунтування є сумнівними. Оскільки:

№400 / 02 від 28.01.2021



- 1) Повністю відсутня інфраструктура для такої діяльності. Єдина дорога, іншої дороги немає, якою буде транспортуватися пісок і суглинок, є дорогою загального користування місцевого значення. Дорога проходить через села, де житлова забудова знаходиться на відстані 10-20 метрів від проїзної частини (Генплан Сороківка). Дорога знаходиться на балансі ДП «Дорога Харківщина». Рух великовантажного транспорту такими дорогами заборонено п.22.5 ПДР. Дорога утримується за кошти платників податків.
- 2) Альтернативна схема організації дорожнього руху великовантажного транспорту, яку має розробляти відповідно до Закону «Про дорожній рух», Харківська РДА відсутня (рішення Харківського окружного адміністративного суду від 11 грудня 2020 р. по справі №520/11247/2020).
- 3) Створення 3-х робочих місць жодним чином не покращить економічну ситуацію у наших селах, Вільхівський бюджет сплачує до Державного бюджету реверсну дотацію 1,2 млн гривень, тому що податковий надходження від ПДФО у Вільхівській ОПГ є вищими, ніж середні по країні (Дежбоджет додаток).
- 4) Розробка кар'єру, який має високий ступінь ризику, знищить інвестиційну, рекреаційну привабливість сіл. А саме близькість до Харкова, наявність дороги і мальовничі краєвиди, наявність водойми внаочено як потенціал розвитку сіл (генплан Сороківка)
- 5) Наявність небезпечного виробництва значно знизить кваліфікацію нерухомості у селах.

Повідомляємо, що у нас вже працює один кар'єр ТОВ «Харківнерудпром», який окрім надходжень до місцевого бюджету, також завдає величезну шкоду дорозі, якою транспортує пісок. Шкода, виходячи із суми бюджетних коштів, яка витрачається на ремонт дороги (тільки у 2019 році це становило майже 7 млн грн) значно перевищує розмір сплачених податків та інших надходжень до бюджету Вільхівки (ЛІСТ поліції від листопада 2020р.). Нагадуємо, що це єдина дорога, якою можна дістатися з шести прилеглих сіл міста Харків і дорога утримується за бюджетні кошти, ЯКІ ВОДНОЧАС є коштами платників податків, переважно фізичних осіб.

Корпорація «Кривинця» вже робила спробу розпочати діяльність у червні 2020 року, але громадськість сіл викликала поліцію, яка зупинила незаконну діяльність Корпорації «Кривинця» (<https://www.youtube.com/watch?v=ba1jQ5w1BFI>). Було відкрито кримінальне провадження.

Повідомлення про початок роботи ще одного кар'єру викликало обурення мешканців, тому що порушуються їх права. Таке обурення підвищило соціальне недоволення, яке у подальшому, виходячи з настроїв у суспільстві, може перерости у заворушення.

Законом України, зокрема, Закон «Про оцінку впливу на довкілля», Закон про регулювання містобудівної діяльності надають планс зупинити економічну, екологічну деградацію, зменшити соціальну напруженість у селах у зв'язку із планованим створенням кар'єру.

Просимо Вас:

- 1) Надати пропозиції, зауваження до планованої діяльності (або обсягу досліджень та рівня деталізації інформації) у визначений законодавством термін (20 робочих днів, починаючи з 14 січня 2021 року);
- 2) Вжити всіх заходів по недопущенню погіршення умов життя людей, захисту їх законних прав та інтересів.

Додатки:

1. Копія виїзду з генплану Сороківка
2. Копія відповідь на запит від 20.11.2020р.

З повагою,

Denyfain

А.І.Зубя / Зводіння / Керівництво  
 С.Соска / Громе С.В  
 Акустова О.І

Кор А.В.  
 Коже Ш.М.  
 Рентенкова А.С.  
 А.І.Зубя / Зводіння /  
 Коже С.В

Департамент патрульної поліції  
управління патрульної поліції  
в Харківській області

Наталії Шибасвій

Харківська набережна, буд. 7/9,  
м. Харків,  
61057

вул. Шевченка, 315-А, м. Харків, 61033,  
тел. 704-04-04, [kharkiv@raiioe.gov.ua](mailto:kharkiv@raiioe.gov.ua)  
д.т. ф. № 4-2835 11/14/01 - 2020

На № \_\_\_\_\_ від \_\_\_\_\_

Про результати розсліду звернення

*Шановна пані Наталіє!*

Управлінням патрульної поліції в Харківській області Департаменту патрульної поліції (далі – Управління), за дорученням Департаменту патрульної поліції, у межах компетенції, було розглянуто Ваше звернення, яке надійшло Державного бюро розслідувань, у частині, що стосується наявності недоліків експлуатаційному утриманні ділянок проїзних частин автомобільних доріг загального користування місцевого значення С212502 «Під'їзд до села Вільхівка» С212518 «Т-21-04/» до селища Блітче» та С212557 «Під'їзд до села Сорочівка».

Інформуємо Вас, що у рамках осеннього комісійного огляду дорожньої мережі Харківського району Харківської області 19.10.2020 працівниками Управління разом з представниками дорожньо-експлуатаційних підприємств було здійснений візід до сіл Сорочівка та Вільхівка з метою обстеження дорожніх умов на автомобільних дорогах загального користування місцевого значення.

За результатами проведеного комісійного огляду виявлено недоліки утримання вулично-дорожньої мережі: руйнування покриття, вибої, осідли, деформації, що викликають обтруєнні скарги з боку громадян. Вказані факти відображені у зведених актах комісійного обстеження автомобільних доріг загального користування місцевого значення Харківського району Харківської області. Потребується проведення заходів з відновлення дорожнього оздобу.

Повідомляємо Вам, що регулювання суспільних відносин у сфері дорожнього руху та його безпеки, визначення прав, обов'язків відповідальності суб'єктів - учасників дорожнього руху, міністерств, інших центральних органів виконавчої влади, об'єднань, підприємств, установ, організацій незалежно від форми власності та господарювання відбувається відповідності до положень Закону України «Про дорожній рух» (далі – Закон).

Разом з тим, відповідно до статті 5 Закону державний нагляд та контроль, з дотриманням законодавства про дорожній рух та його безпеку, за діяльністю підприємств, установ, організацій незалежно від форми власності в господарюванні щодо планування та виконання заходів з безпеки дорожнього руху, вимог екологічної безпеки та керівництво діяльністю по організації дорожнього руху відноситься до компетенції Харківської обласної ради і Харківської обласної державної адміністрації.

Зауважимо, що згідно зі статтею 9 Закону до компетенції працівників автомобільних доріг або уповноважених ними органів у сфері дорожнього руху належить: здійснення заходів щодо ремонту та утримання у безпечному для дорожнього руху стані доріг; термінове усунення пошкоджень на автомобільних дорогах; своєчасне виявлення перешкод дорожньому руху та їх усунення, а у разі неможливості - невідкладне позначення дорожніми знаками, огорожуваннями і направляючими засобами. В свою чергу, вимогами статті 12 Закону визначені обов'язки посадових осіб, які відповідають за експлуатацію та облаштування автомобільних доріг.

На підставі вищевикладеного, працівниками Управління було видано вимогу начальнику філії «Харківський РАД» ДП «Харківський обласдор» ВАТ «ДАК Автомобільні дороги України», що відоміть, як за утримання автомобільних доріг місцевого значення Харківського району, з питань приведення стану доріг до вимог норм, правил та державних стандартів у сфері забезпечення безпеки дорожнього руху, а у разі неможливості - забезпечити належне інформування учасників дорожнього руху про перебіжок шляхом встановлення відповідних технічних засобів організації дорожнього руху.

За результатами перевірки стану виконання вимоги у відношенні посадових особи було складено протокол за ст. 188<sup>2</sup> Кодексу України про адміністративні правопорушення, - невиконання законних вимог посадових осіб уповноважених підрозділів Національної поліції.

Звертаємо Вашу увагу, що з метою забезпечення безпеки дорожнього руху Управлінням було направлено інформацію, відповідно до вимог Закону, до державного підприємства «Дороги Харківщини» (далі - ДП «Дороги Харківщини») щодо необхідності вирішення піднятого у зверненні питання та на посадову особу підприємства направлено вимогу поліції щодо вжиття невідкладних заходів згідно з приводом доріг загального користування місцевого значення С212502 «Під'їзд до села Вільхівка», С212518 «Т-21-04/» до селища Блітче» та С212557 «Під'їзд до села Сорочівка» до стану, що забезпечує безпечний та безперешкодний рух транспорту, а у разі неможливості своєчасного усунення недоліків - попередження водіїв транспортних засобів про наявні на проїзній частині відхилення від державних стандартів шляхом встановлення необхідних технічних засобів організації дорожнього руху.

До Управління 27.11.2020 надійшла відповідь від ДП «Дороги Харківщини», згідно якої встановлено, що у 2020 році виконавані автодорожні роботи включені до переліку об'єктів першочергових робіт по поточному середньому ремонту. Забезпечення безаварійного проїзду на вищевказаних автомобільних дорогах здійснюється за рахунок коштів експлуатаційних утримання, в межах якого на автомобільній дорозі С212518 «Т-21-04/» до селища Блітче» ліквідовано 2347,4 м<sup>2</sup> аварійної ямковості, у тому числі 5007 м<sup>2</sup> струменевим методом.

Слід зазначити, що автомобільною дорогою здійснюється поїзний рух великогазових транспортних засобів з непоодиноким розташованим пішохідним кар'єру, що призводить до руйнування та деформації дорожнього оздобу у черв. постійне понаднормове навантаження.

Інформуємо Вас, що ДП «Дороги Харківщини» за рахунок коштів експлуатаційного утримання, на автомобільних дорогах загального користування місцевого значення, які проходять через с. Сорочівка, с. Вільхівка було встановлено відповідні заборонні знаки 3.15 «Рух транспортних засобів, маса яких перевищує 24 т, заборонено» та проінформовано учасників дорожнього руху шляхом встановлення попереджувальних дорожніх знаків 1.12 «Вибірка».

Додатково інформуємо, що ДП «Дороги Харківщини» розроблено кошторисну документацію на виконання робіт з поточного середнього ремонту зазначеної ділянки автомобільної дороги С212518/Т-21-04/ до селища Єлітне, для реалізації її у 2021 році. Запланована протяжність ділянки ремонту складає 7,5 км.

Одноразово з цим, поліцейськими було здійснено виїзд на місце та проведено профілактичні заходи з волями вантажних транспортних засобів з метою недопущення порушень Правил дорожнього руху, затверджених Постановою Кабінету Міністрів України від 10.10.2001 «Про Правила дорожнього руху», при перевезенні вантажів дорогами загального користування місцевого значення.

За результатами комплексно проведеної роботи у відповідності до вимог чинного законодавства на адресу голови Харківської обласної державної адміністрації було направлено відповідну інформацію щодо необхідності вжиття додаткових невідкладних заходів по забезпеченню безпеки дорожнього руху на вивказаних автомобільних доріжках та внесення змін до організації дорожнього руху у частині: прямування вантажних автомобілів із пінаного кар'єру в об'їзд населених пунктів.

Дякуємо Вам за активну громадську позицію до забезпечення безпеки дорожнього руху та турботу до створення комфортних умов для його учасників.

З повагою  
начальник

Альона СТРИЖАК

15  
по прийманню вторинної сировини, не було запроваджено передбаченого генпланом каналування об'єктів громадської забудови.

На даний час містобудівна документація застаріла, не відповідає сучасним містобудівним тенденціям створення повноцінного життєвого середовища.

За період реалізації генерального плану змінилася нормативно-правава база та підхід щодо розміщення нового будівництва, зазнали змін і параметри розвитку містотвірної бази села, наразі необхідність комплексного вирішення питань щодо вдосконалення та розвитку інфраструктури села.

Генеральний план села Сорочівка розробляється, зокрема, у зв'язку з необхідністю впорядкування та вдосконалення існуючої території та розміщення нової житлової забудови, закладів культурно-побутового обслуговування населення, покращення існуючого функціонального зонування території села, формування нових меж населеного пункту.

Композиційними та планувальними вісями села є вул. Успенська (автодорога «Щіт'їд до села Сорочівка») та проїзд Успенський і вул.Архітекторів (виїзд до села Верхня Роганка). Автодороги, які співпадають з вул.Успенською, проїздом Успенським та вул.Архітекторів відносяться до автодоріг загального користування місцевого значення IV категорії. Основний показник для віднесення доріг до певної категорії - це інтенсивність руху транспорту. Дані автодороги зв'язують дві частини села Сорочівка та село Сорочівка з малими селами з чисельністю населення 100-500 осіб і мають низьку інтенсивність руху (до 100 автомобілів на добу). Існуюча забудова, зокрема, садибна житлова, сформована вздовж вул.Успенської переважно в 70-80 роках минулого століття розташована на відстанях 16-20м від бровки земляного полотна зазначених доріг, тобто нормативна відстань, встановлена ДСПП 79-96 п.5.25 не дотримана. Це є однією з проблем існуючої містобудівної ситуації. Основною структурно-планувальною одиницею населеного пункту є квартали малопверхової житлової забудови. Загальноосвітський громадський центр розташований двома частинами - в мікрорайоні Сорочівка 1 він складається лише з торговельних об'єктів, в мікрорайоні Сорочівка 2 є ще магазин, клуб та ФАП, розташовані в одній будівлі, решту функцій (адміністративну, культурну, освітню, комерційну, спортивну, рекреаційно-оздоровчу) виконує громадський центр села Вільхівка.

Територія села Сорочівка складається в основному з житлової функціональної зони та з виробничої зони (колишнього сільгосппідприємства). В центральній частині села (мікрорайон Сорочівка 1) розташовані магазин господарсько-побутової та продовольчої груп товарів першої необхідності, мікрорайон Сорочівка 2 - клуб, ФАП, магазин.

В селі є два діючих кладовища - одне частково в межах села, інше поза існуючими межами населеного пункту на відстані 20м від існуючої житлової забудови. До періоду кладовища, яке частково розташоване в межах села, безпосередньо не прилягає існуюча житлова забудова. Можливість встановлення санітарно - захисної зони існуючої кладовища із відповідним режимом її використання в наявних містобудівних умовах існує

| Ізм. | Кіл. | Архив | № Док. | Підпис | Дата    | Архив |
|------|------|-------|--------|--------|---------|-------|
|      |      |       |        |        | 12.2018 | 1-4   |

1901-010-ГП

водопровідні мережі в с.Сороківка експлуатуються з 1969року та знаходяться в задовільному стані. В систему водопостачання входять каптажний колодязь, водонапірна башта та бкм водопровідних мереж. За даними експлуатуючої організації КП «Комуненерго» паспорт на каптажний колодязь відсутній. За даними лабораторії контролю якості вод КП «Комуненерго», щодо досліджень питної води, якість води у пробях з каптажу в с.Сороківка у червні 2018року відповідає вимогам ДСанПІН 2.2.4-171-10 «Гігієнічні вимоги до води питної, призначеної для споживання людиною» за мікробіологічними, хімічними та органолептичними показниками. Всі об'єкти водо забезпечення, за даними експлуатуючої організації, знаходяться у робочому стані та обслуговуються комунальним підприємством Харківської районної ради «Комуненерго». Водопостачання села здійснюється також від трубчатих колодязів на присадибних ділянках.

Централізоване каналізування відсутнє. Система водовідведення складається з автономних вигрібних ям та локальних очисних споруд типу «Септик».

Населення використовує мобільний зв'язок різних доступних операторів. На території села відсутні радіотрансляційні об'єкти (базові станції мобільного зв'язку), мобільний зв'язок забезпечується станціями, розташованими в селі Вільхівка.

На території села полігон ТПВ відсутній, сміттєперероблюючі підприємства відсутні, стихійні звалища відсутні.

Вулиця мережа розвинута добре, але потребує вдосконалення, а саме, організації проїздів, місць розворотів автомобільного транспорту, поліпшення покриття та будівництва пішохідних доріжок.

**2.3.Аналіз зовнішніх та внутрішніх факторів, що визначають переваги та обмеження розвитку села.**

Найважливішим етапом при виробленні ефективної стратегії розвитку території є стратегічний аналіз, який повинен дати реальну оцінку власних ресурсів і можливостей стосовно стану (і потреб) зовнішнього середовища. На основі цього аналізу і повинні відбуватися раціональний вибір стратегії розвитку.

Сороківка має наступні планувальні обмеження територіального розвитку: проходження на південному заході магістральної мережі газопроводу, межі села Вільхівка, землі державного лісового фонду на північному сході, межі села Верхня Роганка на півночі.


Враховуючи планувальні обмеження, протязі екологічного стану, існуючі трудові та культурно-побутові зв'язки з прилеглими населеними пунктами, вибрано стратегічний напрямок розвитку села переважно на північний захід та південний схід.

Через село проходить автомобільна дорога Харків-Сороківка (під'їзд до с.Сороківка), автодорога під'їзд до села Сороківка та дорога на село Верхня Роганка. Ці дороги ділять село на окремі планувальні зони та забезпечують головні транспортні

Усі зауваження і пропозиції громадськості до планованої діяльності, обсягу досліджень та рівня деталізації інформації, що підлягає включенню до звіту з оцінки впливу на довкілля, необхідно надіслати до

Департаменту захисту довкілля та природокористування Харківської обласної державної адміністрації,

за адресою: 61022, м. Харків, майдан Свободи, 5, Держспром, 4-й під'їзд, 7-й поверх, тел. (057) 705-06-83, електронна адреса: [ecoderat@kharkivoda.gov.ua](mailto:ecoderat@kharkivoda.gov.ua)



Ришчилова Л.Є.  
вул.Західна, 2В, кв.9  
с.Мала Рогань  
62485

06757 55535



Міністру захисту довкілля та природних ресурсів України  
Абрамівському Р.Р.  
вул.Митрополита Василя Липківського,35,  
м.Київ,  
03035



Стриженкова О.А.  
Ген. секретар



УКРАЇНА  
ВІЛЬХІВСЬКА СІЛЬСЬКА РАДА  
ХАРКІВСЬКОГО РАЙОНУ ХАРКІВСЬКОЇ ОБЛАСТІ

62431, Харківська обл., Харківський р-н, с. Вільхівка, вул. Центральна 1, тел. (057) 747-80-07  
електронна пошта: olhov\_sovet@ukr.net

02.02.2021 № 171/02-11

ДЕПАРТАМЕНТ ЗАХИСТУ ДОВКІЛЛЯ ТА  
ПРИРОДОКОРИСТУВАННЯ ХАРКІВСЬКОЇ ОБЛАСНОЇ  
ДЕРЖАВНОЇ АДМІНІСТРАЦІЇ

Україна, 61022, Харківська обл., місто Харків,  
МАЙДАН СВОБОДИ, будинок 5, ПІД'ЇЗД 4,  
ПОВЕРХ 7 ecodepart@kharkivoda.gov.ua т.(057) 705-06-66

Шановний Вадиме Юрійовичу,

14 січня 2021 року о 16.52 на сайті Департаменту захисту довкілля та природокористування Харківської обласної державної адміністрації у підрозділі «Повідомлення про плановану діяльність, що підлягає оцінці впливу на довкілля» з'явилось повідомлення що Корпорація «Криниця», код за ЄДРПОУ 32436522, інформує про намір провадити розробку кар'єру Вільхівського родовища піску і суглинку у Харківському районі Харківської області.

Я, як голова Вільхівської сільської ради Харківського району Харківської області, керуючись Законом України «Про місцеве самоврядування» маю звернути вашу увагу на наступні обставини:

- 1) Повідомлення Корпорації Криниця про плановану діяльність провадити розробку кар'єру Вільхівського родовища піску і суглинку у Харківському районі Харківської області призвело до величезної соціальної напруженості у селах, масових акцій, перекриття доріг.
- 2) У повідомленні про плановану діяльність вказано, що Вільхівське родовище розташоване на відстані 5,5.км. від с. Вільхівка, але на значно меншій відстані до місця планованої діяльності знаходяться інші села (с.Сороківка), що входять до складу Вільхівської ОТГ та

847/03.02

- 3) Генеральний план розвитку с. Сороківка на 2018-2038 рр., затверджений Вільхівським сільським головою на підставі рішень 23 сесії Вільхівської сільради 7 скликання 15.11.2017 р., основними факторами розвитку села визначає сприятливу екологічну ситуацію, відсутність промислових підприємств, мальовничі краєвиди (копії сторінок 11,15 Генплану). Планована діяльність Корпорації Криниця по розробці Вільхівського родовища піску і суглинку знищить фактори розвитку с. Сороківка визначені Генеральним планом.
- 4) У районі планованої діяльності відсутні альтернативні шляхи транспортування продукції з кар'єру поза межами населених пунктів. Єдина дорога, якою фактично можливо здійснювати транспортування продукції, проходить через 5 сіл Вільхівської ОТГ, зв'язує села з м. Харків, є дорогою загального користування місцевого значення (знаходиться на балансі ДП «Дороги Харківщини»). Рух такою дорогою великовантажного транспорту заборонений п.22.5. ПДР України.
- 5) Житлова забудова у селах знаходиться на відстані 10-20 м від бровки земляного полотна зазначеної дороги, що не відповідає нормативній відстані ДСП 179-96. Інтенсифікація руху великовантажного транспорту з продукцією з кар'єру порушить права громадян, закріплені ст. 50 Конституції України, на безпечне для життя і здоров'я навколишнє середовище.

Враховуючи вище викладені обставини, прошу Вас:

Взяти їх до уваги при прийнятті рішення щодо надання висновку з ОВД розробки кар'єру Вільхівського родовища піску і суглинку у Харківському районі Харківської області.

З повагою,  
Вільхівський сільський голова



О.М. Шмиголь

№ 100/2021

05.02.2021

*Синько І. В.*  
*До роботи*  
*Ж.*

Харківська Обласна Державна Адміністрація  
Департамент захисту довкілля та природокористування

### ПРОПОЗИЦІЇ

до обсягу досліджень та рівня деталізації інформації в Звіті з ОВД проекту

«Корпорація "Криниця"»,

№ 20211127252 в Реєстрі ОВД

До Вас звертається керівництво громадської організації «Українська природоохоронна група», створеної з метою розвитку мережі природно-заповідного фонду, збереження біорізноманіття та впровадження в Україні міжнародного природоохоронного законодавства.

Згідно ч. 7, ст. 5 Закону України «Про оцінку впливу на довкілля», представники громадськості протягом 20 робочих днів з дня офіційного оприлюднення повідомлення про плановану діяльність, яка підлягає оцінці впливу на довкілля, мають право подавати пропозиції до обсягу досліджень та рівня деталізації інформації в звіті з оцінки впливу на довкілля (далі – Звіт). Керуючись вищенаведеним, вважаємо за необхідне надати пропозиції щодо Звіту з ОВД проекту «Корпорація "Криниця"», що стосується «Розробки кар'єру Вільхівського родовища піску і суглинку у Харківському районі Харківської області». Повідомлення розміщене в Єдиному реєстрі з ОВД під № 20211127252.

Пропонуємо включити до Звіту з ОВД наступне:

1. Деталізувати місце провадження планованої діяльності та розташування основних об'єктів цієї діяльності на топографічній основі:

- На великомасштабній топографічній карті;
- На вкопійованні з генплану території;
- На супутниковому знімку високої роздільної здатності (рекомендований формат аркуша А2-А3).

2. На вищезгаданих картах пропонуємо вказати:

- Точні межі затвердженого гірничого відводу;
- Точні межі промислового майданчика;
- Межі кар'єру, що планується до створення при провадженні планованої діяльності, наприкінці кожного п'ятого та останнього року експлуатації родовища;

- Межі земельних ділянок, які будуть використані для складування розкривних порід;
- Всі дороги (постійні та тимчасові), що будуть створені при розробці родовища;
- Санітарно-захисну зону (далі - СЗЗ) навколо території планованої діяльності згідно чинних нормативів;
- Об'єкти природно-заповідного фонду (ПЗФ), Смарагдової мережі, культурної спадщини та Екомережі, а також території, зарезервовані під створення об'єктів ПЗФ, які знаходяться поблизу території провадження планованої діяльності;
- Маршрути міграції видів фауни та туристичні маршрути, що проходять через територію провадження планованої діяльності, або в межах її СЗЗ.

3. В разі наявності територій чи об'єктів ПЗФ, Екомережі та Смарагдової мережі на території планованої діяльності, або в її санітарно-захисній зоні згідно чинних нормативів, оцінити вплив планованої діяльності на природні комплекси та об'єкти (зокрема види флори і фауни, їх угруповання та оселища), що охороняються.

#### 4. Деталізувати технічні характеристики планованої діяльності, зокрема:

- Координати меж гірничого відводу та промислового майданчика родовища, порядок розробки родовища, кадастрові номери та інформацію про землекористувачів всіх земельних ділянок, що залучаються в розробку, а також копії документів, що підтверджують право користування цими ділянками;
- Детальний опис кар'єру, що планується до створення: проективна площа, потужність розробки та очікувані профілі глибин по завершенню розробки, напрями розробки (просування) видобувних уступів, кількість ґрунту та гірських порід, що будуть вилучені на етапі підготовчих та розкривних робіт;
- Так як планується створення кар'єру вказати площу, яка буде залучена в розробку, та описати ґрунтовий і рослинний покриви на ній;
- Опис тимчасових та постійних доріг, що будуть створені навколо кар'єру в процесі його розробки та експлуатації: їх довжина, ширина, тип покриття, товщина насипу та полотна, обсяг ґрунту, вилучений і переміщений при спорудженні та ін.;
- Опис майданчиків для складування розкривних порід, в тому числі площі та кадастрові номери відповідних земельних ділянок;
- Типи та технічні характеристики обладнання (в тому числі, транспортних засобів), що буде задіяне в процесі провадження планованої діяльності на всіх її станах;
- Інформацію про технічний стан (рік введення в експлуатацію, нормативний термін експлуатації, ступінь зносу) та рівень амортизації цього обладнання;
- Детальний опис всіх технологічних процесів, що будуть відбуватись при провадженні планованої діяльності, та очікувані рівні викидів/скидів кожної із забруднюючих речовин в атмосферу, водойми та ґрунти при цьому;
- Технічний опис пропонованого процесу виведення кар'єру з експлуатації та його подальшої рекультивациі, а також очікуваний вплив на компоненти довкілля при цьому;
- Обсяг підземних вод, що буде відкачуватись при розробці кар'єру (річний та погодинний), місце їх скиду та очікуваний хімічний склад при скиданні.

**5. Провести польові дослідження із залученням фахових науковців і вказати в Звіті наступну інформацію:**



- Кількісні та якісні дані польових досліджень щодо стану видів фауни та флори, їх угруповань та взаємозв'язків між ними на території, що зазнає впливу під час провадження планованої діяльності. Обов'язково надати інформацію про дати проведених польових досліджень;
  - Перелік видів Червоної книги України (ЧКУ) та Резолюції 6 Бернської конвенції, що зустрічаються на території планованої діяльності (в тому числі й видів, що мігрують через цю територію). Зокрема, згідно бази даних глобального біорізноманіття (GBIF), зокрема бази даних зустрічей видів ЧКУ, на території що прилягає до території планованої діяльності і становить з нею цільну екосистему, було зафіксовано знахідки *Adonis vernalis* L. та *Stipa capillata* L. [https://www.gbif.org/uk/occurrence/map?publishing\\_org=ca2fd897-6108-4361-91f8-b39dc8d12d13](https://www.gbif.org/uk/occurrence/map?publishing_org=ca2fd897-6108-4361-91f8-b39dc8d12d13) Так як високо ймовірно дані та можливо інші види зустрічаються і на території планованої діяльності – це вимагає детального обстеження території та польових досліджень проведених спеціалістами;
  - Опис рослинних і тваринних угруповань на території планованої діяльності, зокрема вказати всі угруповання Зеленої книги України та оселища Резолюції 4 Бернської конвенції на території планованої діяльності та в її СЗЗ;
  - Опис компенсаційних заходів, що будуть застосовані для зменшення або усунення негативних впливів планованої діяльності на природне середовище, в т. ч. на біорізноманіття;
  - Детальний опис програми моніторингу стану навколишнього природного середовища (в т. ч. біорізноманіття) в процесі провадження планованої діяльності.
6. Оцінку наступних впливів планованої діяльності:
- На види флори та фауни, занесені до Червоної книги України та Резолюції 6 Бернської конвенції, на території планованої діяльності, та в її санітарно-захисній зоні (в т. ч. на можливі маршрути міграції таких видів);
  - На оселища Резолюції 4 Бернської конвенції та угруповання Зеленої книги України, що зустрічаються на території провадження планованої діяльності або в її СЗЗ;
  - Так як в ході планованої діяльності передбачається вести розробку корисних копалин на цілинній балковій ділянці (балка Лаврова), вкритій природною рослинністю, з якою межує лісовий масив (ліс Світлий, квартал 153 Васищівського лісництва), а по дну балки протікає струмок (притока річки Роганка) - провести оцінку екосистемних послуг, що надаються даними територіями, та вартості таких послуг. Також навести шляхи запланованого компенсування втрати цих екосистемних послуг для населення навколишніх територій. Також, оцінити вплив на лісові та водні території, враховуючи обмеження в користуванні, згідно Водного та Лісового кодексу України;
  - На ґрунтовий покрив та водні об'єкти, в тому числі внаслідок потрапляння в них забруднюючих речовин в процесі планованої діяльності. Окремо оцінити вплив на стан струмка що тече балкою Лаврова, так як діяльність з викопування кар'єру у верхів'ях балки, в місці його витоку, високо ймовірно призведе до його знищення;
  - На мікрокліматичні умови в СЗЗ планованої діяльності, в тому числі внаслідок утворення зони підвищених температур на поверхні кар'єру, відвалів, відкритих піщаних територій, та постійних висхідних потоків повітря;

- На повітря, в тому числі внаслідок пиління кар'єру, відвалів, відкритих піщаних територій, а також описати плановані системи та заходи пилопригнічення;
- На рівні та хімічний склад ґрунтових і підземних вод в Харківському районі та на доступ місцевого населення до джерел питної води. В тому числі включити до Звіту результати хімічних аналізів зразків кар'єрних вод та підземних вод із території, що планується під розробку в рамках провадження планованої діяльності;
- На можливості для різних видів туризму.

7. Згідно вимог ч. 2, ст. 6 Закону України «Про оцінку впливу на довкілля» звіт з ОВД має включати виправдані альтернативи планованої діяльності. Зважаючи на потенційний негативний вплив планованої діяльності на стан флори та фауни, а також інші аспекти довкілля, пропонуємо розглянути у Звіті з ОВД наступні альтернативи планованої діяльності:

- Поетапна розробка родовища із поступовими вилученням корисної копалини на певній ділянці та її наступною рекультивацією під час розробки наступної ділянки;
- Завершення експлуатації вже розкритої частини родовища та рекультивацію відпрацьованого кар'єру на ній перед початком розробки на неосвоєній частині родовища (з непорушеним ґрунтово-рослинним покривом).
- Обмеження буро-вибухових робіт під час «сезону тиші» (1 квітня – 15 червня);
- Нульова альтернатива (відмова від провадження планованої діяльності) в зв'язку з значним резонансом серед місцевих мешканців, які не бажають втрачати туристичну привабливість та екосистемні послуги, що надаються їм навколишніми територіями (створення даного кар'єру нанесе значного удару по даним екосистем ним послугам). А також в зв'язку з запобіганням впливу на зафіксовані види ЧКУ, а також на лісові та водні екосистеми та території, а також для запобігання порушенню природоохоронного законодавства, зокрема норм Водного кодексу, так як діяльність планується проводити в водоохоронній зоні струмка, що тече дном балки Лаврова і безпосередньо на території струмка.

**А також вважаємо за необхідне врахувати у Звіті вплив на навколишнє природне середовище при виборі остаточного варіанту серед розглянутих альтернатив.**

8. Оцінити сукупний (кумулятивний) вплив планованої діяльності на стан видів флори і фауни, біотичне та ландшафтне різноманіття в Харківському районі, разом із вже існуючими та проєктованими кар'єрами;

9. Всі методи, які використовувались для проведення досліджень та оцінки впливу на довкілля, а також плануються до використання в процесі моніторингу довкілля під час провадження планованої діяльності. Окремо вказати всі джерела інформації, на яких ґрунтуються дані та висновки із них, включенні до Звіту.

10. Хочемо звернути Вашу увагу на те, що згідно даних порталу ГНВП «Геоінформ Україна», щодо спеціального дозволу на користування надрами №5752 наданого Корпорації «Криниця», дію даного спецдозволу було тричі зупинено за результатами перевірок, що виявляли порушення (в 2016, 2018 та 2020 році). Згідно не повних даних Державного інспекційного порталу, в результаті перевірок було зафіксовано значну кількість порушень, а вимоги приписів наданих в результаті перевірки № 1672276 порушником не було виконано, акт перевірки № 2161236 порушник відмовився прийняти. Що можна вважати системними

порушеннями законодавства з боку надкористувача, і зважаючи на таке його відношення до вимог спецдозволу та законодавства, немає певності що порушення не продовжаться в подальшому.


[http://gcoinf.kiev.ua/wp/zviti-map.php?rep=spec\\_dozvil&seqnom=1052402](http://gcoinf.kiev.ua/wp/zviti-map.php?rep=spec_dozvil&seqnom=1052402)

<https://inspections.gov.ua/inspection/view?id=1672276>

<https://inspections.gov.ua/inspection/view?id=2161236>

З повагою,  
Голова Правління  
ГО «Українська природоохоронна група»

Олексій Василюк



Виконавець:

Павло Романов +38(097) 933-22-54

*Сторожук Т.М.  
Секретарі  
[Signature]*

Вих. № *20*

від 08 лютого 2021р.

*Сторожук  
[Signature]*

ДЕПАРТАМЕНТ ЗАХИСТУ ДОВКІЛЛЯ  
ТА ПРИРОДОКОРИСТУВАННЯ  
ХАРКІВСЬКОЇ ОБЛАСНОЇ ДЕРЖАВНОЇ АДМІНІСТРАЦІЇ

Варвянському В.Ю.  
Україна, 61022, Харківська обл., місто Харків.

МАЙДАН СВОБОДИ, будинок 5, ПІД'ЇЗД 4, ПОВЕРХ 7 [ecodepart@kharkivoda.gov.ua](mailto:ecodepart@kharkivoda.gov.ua)  
т.(057) 705- 06- 66

П.І.Б. \_\_\_\_\_  
Адреса: \_\_\_\_\_  
Номер телефону \_\_\_\_\_

**Зауваження до планованої діяльності (або обсягу досліджень та рівня деталізації інформації), реєстраційний номер справи в Єдиному реєстрі з оцінки впливу на довкілля**

14 січня 2021р. о 16.52 на сайті Департаменту захисту довкілля та природокористування Харківської обласної державної адміністрації у підрозділі «Повідомлення про плановану діяльність, що підлягає оцінці впливу на довкілля» з'явилося повідомлення, що Корпорація «Криниця», код за ЄДРПОУ 32436522, інформує про намір провадити Розробку кар'єру Вільхівського родовища піску і суглинку у Харківському районі Харківської області.

Враховуючи п.7 ст. 5 Закону України «Про оцінку впливу на довкілля», **Пропоную таке зауваження** до обсягу досліджень (або поглиблення рівня деталізації інформації, або планованої діяльності) ОВД по розробці кар'єру Вільхівського родовища піску і суглинку у Харківському районі Харківської області:

1. При підготовці Звіту провести польові наукові дослідження флори, згідно загальноприйнятих наукових методик, з метою з'ясування наявності червонокнижних рослин на території, яка піддається впливу планованої діяльності.
2. При підготовці Звіту провести польові наукові дослідження фауни, згідно загальноприйнятих наукових методик, з метою з'ясування наявності червонокнижних тварин на території, яка піддається впливу планованої діяльності, інших тварин, умови їх розмноження.
3. До проведення відповідних польових досліджень залучити незалежних фахівців з провідних профільних установ та проводити їх у весняний період (протягом березня-травня).
4. У разі виявлення у флорі та фауні на місці планованої діяльності видів з Червоної книги України та Європейського Червоного списку, міжнародних природоохоронних конвенцій, а також Червоної книги Харківської області, забезпечити їхнє переселення на безпечні ділянки та (або) зміну меж запланованої діяльності.

З повагою \_\_\_\_\_ *[Signature]*

*9.12/05.02*

Вих. № 59  
від 08 лютого 2021р.

ДЕПАРТАМЕНТ ЗАХИСТУ ДОВКІЛЛЯ  
ТА ПРИРОДОКОРИСТУВАННЯ  
ХАРКІВСЬКОЇ ОБЛАСНОЇ ДЕРЖАВНОЇ АДМІНІСТРАЦІЇ

Варвянському В.Ю.  
Україна, 61022, Харківська обл., місто Харків,

МАЙДАН СВОБОДИ, будинок 5, ПІД'ЇЗД 4, ПОВЕРХ 7  
ecodepart@kharkivoda.gov.ua т.(057) 705- 06- 66

П.І.Б. Сергій Натан Семенович

Адреса: ї р н

Номер те на 5.27

**Зауваження до планованої діяльності (або обсягу досліджень та рівня деталізації інформації), реєстраційний номер справи в Єдиному реєстрі з оцінки впливу на довкілля**

14 січня 2021 р. о 16.52 на сайті Департаменту захисту довкілля та природокористування Харківської обласної державної адміністрації у підрозділі «Повідомлення про плановану діяльність, що підлягає оцінці впливу на довкілля» з'явилося повідомлення, що Корпорація «Криниця», код за ЄДРПОУ 32436522, інформує про намір провадити Розробку кар'єру Вільхівського родовища піску і суглинку у Харківському районі Харківської області.

Враховуючи п. 7 ст. 5 Закону України «Про оцінку впливу на довкілля», **Пропоную таке зауваження** до обсягу досліджень (або поглиблення рівня деталізації інформації, або планованої діяльності) ОВД по розробці кар'єру Вільхівського родовища піску і суглинку у Харківському районі Харківської області:

Корпорація Криниця має провести польові дослідження у весняно-літній період для з'ясування наявності на території планованої діяльності і території, що зазнає впливу від планованої діяльності, рослин, що належать до переліку видів рослин, що підлягають особливій охороні на території Харківської області. Перелік таких рослин (182 види судинних рослин) було затверджено рішенням Харківської обласної ради від 25 вересня 2001 року з метою збереження цінних, в природному та господарському відношенні рідкісних або таких, що перебувають під загрозою зникнення на території області, видів рослин і підвищення відповідальності за їх незаконний збір, пошкодження або знищення. Результати досліджень включити у Звіт з ОВД.

З повагою

Підпис

ПІБ

9/13/03.02

127

Вих. № 56

від 08 лютого 2021р.

ДЕПАРТАМЕНТ ЗАХИСТУ ДОВКІЛЛЯ  
ТА ПРИРОДОКОРИСТУВАННЯ  
ХАРКІВСЬКОЇ ОБЛАСНОЇ ДЕРЖАВНОЇ АДМІНІСТРАЦІЇ

Варвянському В.Ю.  
Україна, 61022, Харківська обл., місто Харків,

МАЙДАН СВОБОДИ, будинок 5, ПІДЇЗД 4, ПОВЕРХ 7 [ecodepart@kharkivoda.gov.ua](mailto:ecodepart@kharkivoda.gov.ua)  
т.(057) 705- 06- 66

П.І.Б. \_\_\_\_\_  
Адреса: \_\_\_\_\_  
Номер телефону \_\_\_\_\_

**Зауваження до планованої діяльності**

14 січня 2021р. на сайті Департаменту захисту довкілля та природокористування ХОДА у підрозділі «Повідомлення про плановану діяльність, що підлягає оцінці впливу на довкілля» з'явилося повідомлення, що Корпорація «Криниця», код за ЄДРПОУ 32436522, інформує про намір провадити Розробку кар'єру Вільхівського родовища піску і суглинку у Харківському районі Харківської області.

У межах Вільхівської сільської ради вже працює кар'єр з видобутку піску. Діяльність здійснює ТОВ Харківнерудпром. Шляхів транспортування продукції з кар'єру по за межами населених пунктів не існує. С травня 2019 р. 40-50 тоні машини йдуть селами. Дороги зруйновані.

Чисельні скарги (понад 100), звернення до суду і рішення суду щодо розроблення Харківською райрадою і Харківською РДА не сприяли відновленню законності і припинення транспортування піску.

Акції громадянського спротиву: перешкоджання проїзду великовантажних машин місцевими мешканцями, допомогли відновити законність і зупинили рух великовантажного транспорту.

Безпосереднім приводом для початку акції стало повідомлення на сайті вашого Департаменту про початок отримання Висновку з ОВД Корпорацією Криниця і перспективною вдвічі збільшення кількості великовантажних автомашин на дорогах у селі.

Величезне соціальне напруження у селі переросло у скоєння злочину по відношенню до найбільш активних учасників акції.

У ніч на 5 лютого 2021 р. було здійснено замах на вбивство з використанням бойової гранати, спалено два автомобіля, пошкоджено інше майно. За фактом відкрито кримінальне провадження.

Однією з основних версій слідства є помста власників одного з кар'єрів.

Враховуючі викладені факти, прошу не продовжувати процедуру отримання Висновку з ОВД Корпорацією Криниця до завершення слідства в рамках кримінального провадження.

*Михайло А. В.*  
9/14/03.02

*Синько І.О.  
О.С. редети.  
Калин*

Вих. № 07  
від 08 лютого 2021р.

ДЕПАРТАМЕНТ ЗАХИСТУ ДОВКІЛЛЯ  
ТА ПРИРОДОКОРИСТУВАННЯ  
ХАРКІВСЬКОЇ ОБЛАСНОЇ ДЕРЖАВНОЇ АДМІНІСТРАЦІЇ

Варвянському В.Ю.  
Україна, 61022, Харківська обл., місто Харків,

МАЙДАН СВОБОДИ, будинок 5, ПІД'ЇЗД 4, ПОВЕРХ 7  
ecodepart@kharkivoda.gov.ua т.(057) 705- 06- 66

*Синько І.О.  
О.С. редети*

П.І.Б. *Сергій Олександрович*

Адреса: *вулиця Свободи, м.п.с. Сергіївка*

Номер тел: \_\_\_\_\_

**Зауваження до планованої діяльності (або обсягу досліджень та рівня деталізації інформації), реєстраційний номер справи в Єдиному реєстрі з оцінки впливу на довкілля**

14 січня 2021 року о 16.52 на сайті Департаменту захисту довкілля та природокористування Харківської обласної державної адміністрації у підрозділі «Повідомлення про плановану діяльність, що підлягає оцінці впливу на довкілля» з'явилося повідомлення, що Корпорація «Криниця», код за ЄДРПОУ 32436522, інформує про намір провадити Розробку кар'єру Вільхівського родовища піску і суглинку у Харківському районі Харківської області.

Враховуючи п.7 ст. 5 Закону України «Про оцінку впливу на довкілля», **Пропоную таке зауваження** до обсягу досліджень (або поглиблення рівня деталізації інформації, або планованої діяльності) ОВД по розробці кар'єру Вільхівського родовища піску і суглинку у Харківському районі Харківської області:

У Звіті з ОВД Корпорація Криниця має вказати:

- 1) кількість загиблих лісових насаджень внаслідок планованої діяльності;
- 2) види тварин, що підлягають особливій охороні на території Харківської області (Наказ Міністерства екології та природних ресурсів України від 27.06.2018 № 237), та які мешкають на території, що зазнає впливу від планованої діяльності.

З повагою

*Сер*  
Підпис

*Кривий О.В.*  
ПІБ

915/03.02

129





Сторожуків В.О.  
С.В. Поверх

Завдання  
В.О.С.



УКРАЇНА  
ВІЛЬХІВСЬКА СІЛЬСЬКА РАДА  
ХАРКІВСЬКОГО РАЙОНУ ХАРКІВСЬКОЇ ОБЛАСТІ

62431, Харківська обл., Харківський р-н, с. Вільхівка, вул. Центральна 1, тел. (057) 747-80-07  
електронна пошта: [olhov\\_sovet@ukr.net](mailto:olhov_sovet@ukr.net)

02.02.2021 № 130/02-11

ДЕПАРТАМЕНТ ЗАХИСТУ ДОВКІЛЛЯ  
ТА ПРИРОДОКОРИСТУВАННЯ  
ХАРКІВСЬКОЇ ОБЛАСНОЇ ДЕРЖАВНОЇ АДМІНІСТРАЦІЇ

Варвянському В.Ю.

Україна, 61022, Харківська обл., місто Харків,  
МАЙДАН СВОБОДИ, будинок 5, ПІД'ЇЗД 4, ПОВЕРХ 7 [ecodepart@kharkivoda.gov.ua](mailto:ecodepart@kharkivoda.gov.ua) т.(057) 705-06-66

Шановний Вадиме Юрійовичу,

14 січня 2021 року о 16.52 на сайті Департаменту захисту довкілля та природокористування Харківської обласної державної адміністрації у підрозділі «Повідомлення про плановану діяльність, що підлягає оцінці впливу на довкілля» з'явилося повідомлення що Корпорація «Криниця», код за ЄДРПОУ 32436522, інформує про намір провадити розробку кар'єру Вільхівського родовища піску і суглинку у Харківському районі Харківської області.

Я, як голова Вільхівської сільської ради Харківського району Харківської області, керуючись Законом України «Про місцеве самоврядування» та на підставі п.7 ст. 5 Закону України «Про оцінку впливу на довкілля», прошу включити до **обсягу досліджень та рівня деталізації інформації при складанні Корпорацією «Криниця» Звіту з ОВД розробки кар'єру Вільхівського родовища піску і суглинку у Харківському районі Харківської області такі положення:**

1. Деталізувати місце провадження планованої діяльності та розташування основних об'єктів цієї діяльності на топографічній карті та на супутниковому знімку;
2. Вказати на карті та супутниковому знімку:
  - Точні межі затвердженого гірничого відводу;
  - Точні межі промислового майданчика родовища;
  - Межі кар'єру, що планується до створення при провадженні планованої діяльності, наприкінці 1, 5, 10, 15 років експлуатації родовища;

917/05.02

13/1

- Межі земельних ділянок, які будуть використані для складування розкритих порід;
- Точні межі кожної ділянки, на які буде відбуватись стоянка техніки;
- Всі дороги (постійні та тимчасові), що будуть створені при розробці (ділянки) родовища та вивезення продукції з кар'єру до споживачів;
- Санітарно-захисну зону (далі - СЗЗ) навколо території планованої діяльності згідно чинних нормативів;
- Об'єкти природно-заповідного фонду (ПЗФ), Смарагдової мережі, культурної спадщини та екомережі, а також території, зарезервовані під створення об'єктів ПЗФ, які знаходяться поблизу території провадження планованої діяльності;
- Маршрути міграції видів фауни та туристичні маршрути, що проходять через територію провадження планованої діяльності, або в межах її СЗЗ.

3. Зазначити у Звіті з ОВД координати меж гірничого відводу та промислового майданчика родовища, порядок розробки родовища, кадастрові номери та інформацію про землекористувачів всіх земельних ділянок, що залучаються в розробку, а також копії документів, що підтверджують право користування цими ділянками;


4. Навести детальний опис кар'єру, що планується до створення: проектну площу, потужність розробки та очікувані профілі глибин по завершенню розробки, напрями розробки (просування) видобувних уступів, кількість ґрунту та гірських порід, що будуть вилучені на етапі підготовчих та розкритих робіт;

5. Подати у Звіті опис тимчасових та постійних доріг, що будуть створені навколо кар'єру в процесі його розробки та експлуатації: їх довжина, ширина, тип покриття, товщина насипу та полотна, обсяг ґрунту, вилучений і переміщений при спорудженні та ін..

Враховуючи вище викладені обставини, прошу Вас:

Включити до обсягу досліджень і рівня деталізації інформації при складанні Корпорацією «Криниця» Звіту з ОВД розробки кар'єру Вільхівського родовища піску і суглинку у Харківському районі Харківської області пропозиції Вільхівського сільського голови.

З повагою,  
Вільхівський сільський голова



О.М. Шмиголь

ДЕПАРТАМЕНТ ЗАХИСТУ ДОВКІЛЛЯ  
ТА ПРИРОДОКОРИСТУВАННЯ  
ХАРКІВСЬКОЇ ОБЛАСНОЇ ДЕРЖАВНОЇ АДМІНІСТРАЦІЇ

Варвянському В.Ю.  
Україна, 61022, Харківська обл., місто Харків,

МАЙДАН СВОБОДИ, будинок 5, ПІД'ЇЗД 4, ПОВЕРХ 7

Депутатів Вільхівської сільради  
Харківського району Харківської області

**Зауваження до планованої діяльності обсягу досліджень та рівня деталізації  
інформації) проекту Звіту з ОВД**

До Вас звертається група депутатів Вільхівської сільської ради Харківського району Харківської області із наступним:

14.01.2021р. об 16.52 на сайті Департаменту захисту довкілля та природокористування Харківської обласної державної адміністрації у підрозділі «Повідомлення про плановану діяльність, що підлягає оцінці впливу на довкілля з'явилося повідомлення що Корпорація «Криниця», код за ЄДРОПУ 32436522, інформує про намір провадити Розробку кар'єру Вільхівського родовища піску і суглинку у Харківському районі Харківської області

Враховуючи п.7 ст. 5 Закону України «Про оцінку впливу на довкілля» щодо обсягу досліджень (*поглиблення рівня деталізації інформації, або планованої діяльності*) пропонуємо включити до Звіту з ОВД по розробці кар'єру Вільхівського родовища піску і суглинку у Харківському районі Харківської області наступне:

**1. Деталізувати місце провадження планованої діяльності та розташування основних об'єктів цієї діяльності на топографічній основі:**

- На великомасштабній (топографічній) карті;
- На вкопійованні з генплану території;
- На супутниковому знімку високої роздільної здатності (рекомендований формат аркуша А2-А3).

**2. На вищезгаданих картах пропонуємо вказати:**

- Точні межі затвердженого гірничого відводу;
- Точні межі промислового майданчика;
- Межі кар'єру, що планується до створення при провадженні планованої діяльності, наприкінці першого, кожного п'ятого, та останнього року експлуатації родовища;
- Межі земельних ділянок, які будуть використані для складування розкривних порід;
- Всі дороги (постійні та тимчасові), що будуть створені та ті, що вже незаконно створені при розробці родовища;
- Шляхи транспортування продукції з кар'єру, узгоджені із власником доріг та Харківською районною державною адміністрацією;
- Санітарно-захисну зону навколо території планованої діяльності згідно чинних нормативів тобто не менше 500 м);
- Об'єкти природно-заповідного фонду (ПЗФ), Смарагдової мережі, культурної, археологічної спадщини та екомережі, а також території, зарезервовані під створення об'єктів ПЗФ, які знаходяться поблизу території провадження планованої діяльності. Зокрема територія планованої діяльності знаходиться безпосередньо на межі лісового масиву.

9/15/03.02

- Маршрути міграції видів фауни та туристичні маршрути, що проходять через територію провадження планованої діяльності, або в межах її СЗЗ.

3. В разі наявності територій чи об'єктів ПЗФ та Смарагдової мережі на території планованої діяльності, або в її санітарно-захисній зоні згідно чинних нормативів, оцінити вплив планованої діяльності на природні комплекси та об'єкти (зокрема види флори і фауни, їх угруповання та оселища), що охороняються.

4. **Деталізувати технічні характеристики планованої діяльності, зокрема:**

- Координати меж гірничого відводу та промислового майданчика родовища, порядок розробки родовища, кадастрові номери та інформацію про землекористувачів всіх земельних ділянок, що залучаються в розробку, а також копії документів, що підтверджують право користування цими ділянками;

- Детальний опис кар'єру, що планується до створення: проективна площа, потужність розробки та очікувані профілі глибин по завершенню розробки, напрями розробки (просування) видобувних уступів, кількість ґрунту та гірських порід, що будуть вилучені на етапі підготовчих та розкривних робіт;

- У разі розширення існуючого кар'єру вказати площу, яка буде додатково залучена в розробку, та описати ґрунтовий і рослинний покрив на ній;

- Опис тимчасових та постійних доріг, що будуть створені навколо кар'єру в процесі його розробки та експлуатації: їх довжина, ширина, тип покриття, товщина насипу та полотна, обсяг ґрунту, вилучений і переміщений при спорудженні та ін.;

- Опис майданчиків для складування розкривних порід, в тому числі площі та кадастрові номери відповідних земельних ділянок;

- Типи та технічні характеристики обладнання (в тому числі, транспортних засобів), що буде задіяне в процесі провадження планованої діяльності на всіх її етапах;

- Інформацію про технічний стан (рік введення в експлуатацію, нормативний термін експлуатації, ступінь зносу) та рівень амортизації цього обладнання;

- Детальний опис всіх технологічних процесів, що будуть відбуватись при провадженні планованої діяльності, та очікувані рівні викидів/скидів кожної із забруднюючих речовин в атмосферу, водойми та ґрунти при цьому;

- Технічний опис пропонованого процесу виведення кар'єру з експлуатації та його подальшої рекультивациі, а також очікуваний вплив на компоненти довкілля при цьому;

- Обсяг підземних вод, що буде відкачуватись при розробці кар'єру (річний та погодинний), місце їх скиду та очікуваний хімічний склад при скиданні.

5. **Провести польові дослідження із залученням фахових науковців і вказати в Звіті наступну інформацію:**

- Кількісні та якісні дані польових досліджень щодо стану видів фауни та флори, їх угруповань та взаємозв'язків між ними на території, що зазнає впливу під час провадження планованої діяльності. У тому числі вплив планованої діяльності на процес розмноження тварин. Обов'язково надати інформацію про дати проведених польових досліджень;

- Перелік видів Червоної книги України (ЧКУ) та Резолюції 6 Бернської конвенції, що зустрічаються на території планованої діяльності (в тому числі й видів, що мігрують через цю територію);

- Опис рослинних і тваринних угруповань на території планованої діяльності, зокрема вказати всі угруповання Зеленої книги України та оселища Резолюції 4 Бернської конвенції на території планованої діяльності та в її СЗЗ;

- Опис компенсаційних заходів, що будуть застосовані для зменшення або усунення негативних впливів планованої діяльності на природне середовище, в т. ч. на біорізноманіття;

- Детальний опис програми моніторингу стану навколишнього природного середовища (у т. ч. біорізноманіття) в процесі провадження планованої діяльності.

6. **Оцінку наступних впливів планованої діяльності:**

- На види флори та фауни, занесені до Червоної книги України та Резолюції 6 Бернської конвенції, на території планованої діяльності, та в її санітарно-захисній зоні (в т. ч. на можливі маршрути міграції таких видів);

- На оселища Резолюції 4 Бернської конвенції та угруповання Зеленої книги України, що зустрічаються на території провадження планованої діяльності або в її СЗЗ;

- На ґрунтовий покрив та водні об'єкти, в тому числі внаслідок потрапляння в них забруднюючих речовин в процесі планованої діяльності;

- На мікрокліматичні умови в СЗЗ планованої діяльності, в тому числі внаслідок утворення зони підвищених температур на поверхні кар'єру та постійних висхідних потоків повітря;

- На повітря, в тому числі внаслідок пиління кар'єру, а також описати плановані системи та заходи пилопригнічення;

- На рівні та хімічний склад ґрунтових і підземних вод в адміністративних межах Вільхівської сільради та на доступ місцевого населення до джерел питної води. В тому числі включити до Звіту результати хімічних аналізів зразків кар'єрних вод та підземних вод із території, що планується під розробку в рамках провадження планованої діяльності;

- На можливості для різних видів туризму. У тому числі на проект створення гірськолижного курорту ТОВ «Харківнерудпром».

З повагою, депутати Вільхівської сільської ради

Рижикова Л.Є.

*Корн А.В.*  
*Зубова А.І.*  
*Самсова О.С.*  
*Бондаренко М.І.*  
*Терещук С.В.*

*Ситченко А.Ю.*  
*До роботи*  
*Галина*

*Ситченко А.Ю.*  
*Галина*

Департамент захисту довкілля та  
природокористування ХОДА  
Варвянському В.Ю.  
Громадянина України

Вх. № 1 від 28.01.2021

### Інформаційний запит

14.01.2020 на сайті Департаменту захисту довкілля та природокористування ХОДА у підрозділі «Повідомлення про планову діяльність, що підлягає оцінці впливу на довкілля» наявне повідомлення, щодо Корпорації «Криниця», код ЄДРПОУ 32436522, про намір проводити Розробку кар'єру Вільхівського родовища піску і суглинку в Харківському районі Харківської області.

З метою забезпечення належного дотримання прав громадян на отримання інформації, відповідно до Законів України «Про доступ до публічної інформації», «Про інформацію», оскільки, це питання зачіпає інтереси більшості мешканців Вільхівської об'єднаної територіальної громади Харківського району Харківської області, прошу надати інформацію, яка є відкритим доступом для мешканців ОТГ, у зв'язку з чим :

1. Просимо надати обґрунтування та методики визначення щодо проведених розвіданих запасів саме у с. Сороківка Харківського району Харківської області. Отже, у «повідомленні про місце провадження планової діяльності стосовно альтернативи 2, зазначено, що вибір альтернативних варіантів обмежується наявністю розвідних запасів корисної копалини».

2. Чи маєте альтернативні варіанти по видобутку піску, і які можуть бути розглянуті та/або можуть бути наявні на інших територіях Харківської області, зокрема населеного пункту Сороківка?

3. Хто є кінцевим бенефіціаром (одержувачем вигод, які можуть виникнути у разі реалізації) проекту Корпорації «Криниця»? Чи готові ці суб'єкти витратити мільйони гривень на будівництво об'їзної дороги, яка б не створювала небезпеку для мешканців громади, спочатку укріпила міст через річку або побудувала новий та проклала нову дорогу від кар'єру до міста Харкова, та забезпечила попередження екологічної катастрофи Лаврової Балки.

4. Громада вимагає назвати зацікавлених осіб, причетних до плануємого процесу видобутку піску за проектом Корпорація «Криниця» та отримати відповідь: Чи готові зацікавлені особи у разі видобутку піску і транспортування через територію громади сплачувати податки, або вносити добровільні, благодійні кошти (визначені громадою) на рахунки Вільхівської сільської ради для відбудови інфраструктури Вільхівської громади, яка цього потребує.

У разі, якщо не володієте з деяких поставлених питань, і які вважаєте поза межами Вашої компетентності, просимо Вас для надання повної відповіді на цей інформаційний запит, залучити інші структури Департаментів Харківської обласної державної адміністрації та/або звернутися до кінцевого бенефіціара для надання повної обґрунтованої відповіді мешканцям Вільхівської ОТГ.

Інформацію прошу надати автору звернення на електронну пошту

[galya.ivanchak@ukr.net](mailto:galya.ivanchak@ukr.net).

Громадянка

Іванчак

Галина ІВАНЧАК

919/03.02

*Відділення № 1,  
Діловодство.  
Жуков*

*Відділення  
Жуков*

Вих. №08/02/1

від 08 лютого 2021р.

ДЕПАРТАМЕНТ ЗАХИСТУ ДОВКІЛЛЯ

ТА ПРИРОДОКОРИСТУВАННЯ

ХАРКІВСЬКОЇ ОБЛАСНОЇ ДЕРЖАВНОЇ АДМІНІСТРАЦІЇ

Варвянському В.Ю.

Україна, 61022, Харківська обл., місто Харків,

МАЙДАН СВОБОДИ, будинок 5, ПІД'ЇЗД 4, ПОВЕРХ 7 [ecodepart@kharkivoda.gov.ua](mailto:ecodepart@kharkivoda.gov.ua) т.(057) 705- 06- 66

П.І.Б. Ільяшенко Людмила Борисівна

Зауваження до планованої діяльності (або обсягу досліджень та рівня деталізації інформації),  
реєстраційний номер справи в Єдиному реєстрі з оцінки впливу на довкілля 202/11/27/252

14.01.2021 о 16.52 на сайті Департаменту захисту довкілля та природокористування Харківської обласної державної адміністрації у підрозділі «Повідомлення про плановану діяльність, що підлягає оцінці впливу на довкілля» з'явилося повідомлення, що Корпорація «Криниця», код за ЄДРПОУ 32436522, інформує про намір провадити Розробку кар'єру Вільхівського родовища піску і суглинку у Харківському районі Харківської області.

Враховуючи п.7 ст. 5 Закону України «Про оцінку впливу на довкілля»,

Пропоную таке зауваження до обсягу досліджень (або поглиблення рівня деталізації інформації, або планованої діяльності) ОВД по розробці кар'єру Вільхівського родовища піску і суглинку у Харківському районі Харківської області:

У повідомленні про місце провадження планованої діяльності стосовно альтернативи 2 зазначено, що вибір альтернативних варіантів обмежується наявністю розвіданих запасів корисної копалини. Але повністю замовчується питання відсутності будь-якої інфраструктури для здійснення планованої діяльності, в першу чергу відсутності доріг для транспортування продукції. Експлуатація єдиної дороги, яка проходить через села до м. Харків призведе до її швидкого руйнування, чим спричинить збитки державі і значно погіршить умови проживання людей. Тому треба надати іншу альтернативу місце розташування планованої діяльності.

З повагою

  
Підпис

Ільяшенко Л.Б.

ПІБ

920 13.01

134

Вих. №08/02/2

від 08 лютого 2021р.

ДЕПАРТАМЕНТ ЗАХИСТУ ДОВКІЛЛЯ  
ТА ПРИРОДОКОРИСТУВАННЯ  
ХАРКІВСЬКОЇ ОБЛАСНОЇ ДЕРЖАВНОЇ АДМІНІСТРАЦІЇ

Варвянському В.Ю.

Україна, 61022, Харківська обл., місто Харків,

МАЙДАН СВОБОДИ, будинок 5, ПІД'ЇЗД 4, ПОВЕРХ 7 ecodepart@kharkivoda.gov.ua т.(057) 705- 06- 66

П.І.Б. Деменко Дмитро Олександрович

Зауваження до планованої діяльності (або обсягу досліджень та рівня деталізації інформації),  
реєстраційний номер справи в Єдиному реєстрі з оцінки впливу на довкілля 2021127252


14.01.2021 о 16.52 на сайті Департаменту захисту довкілля та природокористування Харківської обласної державної адміністрації у підрозділі «Повідомлення про плановану діяльність, що підлягає оцінці впливу на довкілля» з'явилася повідомлення, що Корпорація «Криниця», код за ЄДРПОУ 32436522, інформує про намір провадити Розробку кар'єру Вільхівського родовища піску і суглинку у Харківському районі Харківської області.

Враховуючи п.7 ст. 5 Закону України «Про оцінку впливу на довкілля»,

Пропоную таке зауваження до обсягу досліджень (або поглиблення рівня деталізації інформації, або планованої діяльності) ОВД по розробці кар'єру Вільхівського родовища піску і суглинку у Харківському районі Харківської області:

У повідомленні про місце провадження планованої діяльності стосовно альтернативи 2 зазначено, що вибір альтернативних варіантів обмежується наявністю розвіданих запасів корисної копалини. Але повністю замовчується питання відсутності будь-якої інфраструктури для здійснення планованої діяльності, в першу чергу відсутності доріг для транспортування продукції. Експлуатація єдиної дороги, яка проходить через села до м. Харків призведе до її швидкого руйнування, чим спричинить збитки державі і значно погіршить умови проживання людей. Тому треба надати іншу альтернативу місце розташування планованої діяльності.

З повагою



Підпис

Деменко Д.О.

ПІБ

921/03.02

135



Вих. №08/02/01  
від 08 лютого 2021р.

ДЕПАРТАМЕНТ ЗАХИСТУ ДОВКІЛЛЯ  
ТА ПРИРОДОКОРИСТУВАННЯ  
ХАРКІВСЬКОЇ ОБЛАСНОЇ ДЕРЖАВНОЇ АДМІНІСТРАЦІЇ

Варвянському В.Ю.  
Україна, 61022, Харківська обл., місто Харків,

МАЙДАН СВОБОДИ, будинок 5, ПІД'ЇЗД 4, ПОВЕРХ 7  
ecodepart@kharkivoda.gov.ua т.(057) 705- 06- 66

Коршунової Ірини Олександрівни

62437  
с. Соф

Зауваження до планованої діяльності (або обсягу досліджень та рівня деталізації інформації), реєстраційний номер справи в Єдиному реєстрі з оцінки впливу на довкілля 20211127152

14 січня 2021 року о 16.52 на сайті Департаменту захисту довкілля та природокористування Харківської обласної державної адміністрації у підрозділі «Повідомлення про плановану діяльність, що підлягає оцінці впливу на довкілля» з'явилось повідомлення, що Корпорація «Криниця», код за ЄДРПОУ 32436522, інформує про намір провадити Розробку кар'єру Вільхівського родовища піску і суглинку у Харківському районі Харківської області.

Враховуючи п.7 ст. 5 Закону України «Про оцінку впливу на довкілля», Пропоную таке зауваження до обсягу досліджень (або поглиблення рівня деталізації інформації, або планованої діяльності) ОВД по розробці кар'єру Вільхівського родовища піску і суглинку у Харківському районі Харківської області:

*При підготовці Звіту з ОВД по розробці кар'єру Вільхівського родовища піску і суглинку у Харківському районі Харківської області необхідно вказати інформацію про конкретні критерії (показники) оцінки впливів на довкілля із посиланням на нормативні документи, що визначають ці критерії; інструменти моніторингу та суб'єкти, що будуть здійснювати такий моніторинг.*

З повагою

Коршунова І.О.

922/03.02

Вих. №08/02/02  
від 08 лютого 2021р.

ДЕПАРТАМЕНТ ЗАХИСТУ ДОВКІЛЛЯ  
ТА ПРИРОДОКОРИСТУВАННЯ  
ХАРКІВСЬКОЇ ОБЛАСНОЇ ДЕРЖАВНОЇ АДМІНІСТРАЦІЇ

Варвянському В.Ю.

Україна, 61022, Харківська обл., місто Харків,

МАЙДАН СВОБОДИ, будинок 5, ПІД'ЇЗД 4, ПОВЕРХ 7

ecodepart@kharkivoda.gov.ua т.(057) 705- 06- 66

Іваніченка Олега Григоровича

6243

с.Сор

5  
1  
4

Зауваження до планованої діяльності (або обсягу досліджень та рівня деталізації інформації), реєстраційний номер справи в Єдиному реєстрі з оцінки впливу на довкілля 202 114 27252

14 січня 2021року о 16.52 на сайті Департаменту захисту довкілля та природокористування Харківської обласної державної адміністрації у підрозділі «Повідомлення про плановану діяльність, що підлягає оцінці впливу на довкілля» з'явилося повідомлення, що Корпорація «Криниця», код за ЄДРПОУ 32436522, інформує про намір провадити Розробку кар'єру Вільхівського родовища піску і суглинку у Харківському районі Харківської області.

Враховуючи п.7 ст. 5 Закону України «Про оцінку впливу на довкілля», Пропоную таке зауваження до обсягу досліджень (або поглиблення рівня деталізації інформації, або планованої діяльності) ОВД по розробці кар'єру Вільхівського родовища піску і суглинку у Харківському районі Харківської області:

При підготовці Звіту провести незалежну експертизу флори з метою з'ясування наявності червонокнижних рослин на території, яка піддається впливу планованої діяльності. До проведення експертизи залучити незалежних фахівців з провідних профільних установ.

З повагою



Іваніченко О.Г.

22.3.2021

134

Вих. №08/02/03  
від 08 лютого 2021р.

ДЕПАРТАМЕНТ ЗАХИСТУ ДОВКІЛЛЯ  
ТА ПРИРОДОКОРИСТУВАННЯ  
ХАРКІВСЬКОЇ ОБЛАСНОЇ ДЕРЖАВНОЇ АДМІНІСТРАЦІЇ

Варвянському В.Ю.  
Україна, 61022, Харківська обл., місто Харків,

МАЙДАН СВОБОДИ, будинок 5, ПІД'ЇЗД 4, ПОВЕРХ 7  
ecodepart@kharkivoda.gov.ua т.(057) 705- 06- 66

Васильченка Константина Юрійовича

62420 м. Харків, вул. Митрофанівська, 12  
с.с. 56  
12 21

**Зауваження до планованої діяльності (або обсягу досліджень та рівня деталізації інформації), реєстраційний номер справи в Єдиному реєстрі з оцінки впливу на довкілля 2021/17252**

14.01.2021 о 16.52 на сайті Департаменту захисту довкілля та природокористування Харківської обласної державної адміністрації у підрозділі «Повідомлення про плановану діяльність, що підлягає оцінці впливу на довкілля» з'явилося повідомлення, що Корпорація «Криниця», код за ЄДРПОУ 32436522, інформує про намір провадити Розробку кар'єру Вільхівського родовища піску і суглинку у Харківському районі Харківської області.

Враховуючи п.7 ст. 5 Закону України «Про оцінку впливу на довкілля», **Пропоную таке зауваження** до обсягу досліджень (або поглиблення рівня деталізації інформації, або планованої діяльності) ОВД по розробці кар'єру Вільхівського родовища піску і суглинку у Харківському районі Харківської області:

**При підготовці Звіту експертизу флори на території, яка піддається впливу планованої діяльності проводити виключно у весняно-літній період.**

З повагою

Васильченко К.Ю.

2021/02/02

Вих. №08/02/04  
від 08 лютого 2021р.

ДЕПАРТАМЕНТ ЗАХИСТУ ДОВКІЛЛЯ  
ТА ПРИРОДОКОРИСТУВАННЯ  
ХАРКІВСЬКОЇ ОБЛАСНОЇ ДЕРЖАВНОЇ АДМІНІСТРАЦІЇ

Варвянському В.Ю.  
Україна, 61022, Харківська обл., місто Харків,

МАЙДАН СВОБОДИ, будинок 5, ПІД'ЇЗД 4, ПОВЕРХ 7  
ecodepart@kharkivoda.gov.ua т.(057) 705- 06- 66

Васильченка Любові Миколаївни

62430,  
с.Сорс

Зауваження до планованої діяльності (або обсягу досліджень та рівня деталізації інформації), реєстраційний номер справи в Єдиному реєстрі з оцінки впливу на довкілля 2021/11/27/252

14 січня 2021 року о 16.52 на сайті Департаменту захисту довкілля та природокористування Харківської обласної державної адміністрації у підрозділі «Повідомлення про плановану діяльність, що підлягає оцінці впливу на довкілля» з'явилося повідомлення, що Корпорація «Криниця», код за ЄДРПОУ 32436522, інформує про намір провадити Розробку кар'єру Вільхівського родовища піску і суглинку у Харківському районі Харківської області.

Враховуючи п.7 ст. 5 Закону України «Про оцінку впливу на довкілля», Пропоную таке зауваження до обсягу досліджень (або поглиблення рівня деталізації інформації, або планованої діяльності) ОВД по розробці кар'єру Вільхівського родовища піску і суглинку у Харківському районі Харківської області:

*Проаналізувати відстані від запланованої для будівництва ділянки та альтернативних ділянок до об'єктів природно-заповідного фонду та екологічної мережі Харківщини, перевірити наявність обмежень для видів діяльності, які передбачаються у паспортах найближчих об'єктів; проаналізувати можливий негативний вплив на рідкісні та зникаючі види рослин і тварин від запланованої діяльності та передбачити конкретні і реальні заходи зі зниження такого впливу.*

З повагою

Васильченко Л.М.

925/02.02

Вих. №08/02/05  
від 08 лютого 2021р.

ДЕПАРТАМЕНТ ЗАХИСТУ ДОВКІЛЛЯ  
ТА ПРИРОДОКОРИСТУВАННЯ  
ХАРКІВСЬКОЇ ОБЛАСНОЇ ДЕРЖАВНОЇ АДМІНІСТРАЦІЇ

Варвянському В.Ю.  
Україна, 61022, Харківська обл., місто Харків,

МАЙДАН СВОБОДИ, будинок 5, ПІД'ІЗД 4, ПОВЕРХ 7  
ecodepart@kharkivoda.gov.ua т.(057) 705- 06- 66

П.І.Б. \_\_\_\_\_

Адреса: \_\_\_\_\_

Номер телефону \_\_\_\_\_

Зауваження до планованої діяльності (або обсягу досліджень та рівня деталізації інформації), реєстраційний номер справи в Єдиному реєстрі з оцінки впливу на довкілля 208 11/27/252

14 січня 2021 року о 16.52 на сайті Департаменту захисту довкілля та природокористування Харківської обласної державної адміністрації у підрозділі «Повідомлення про плановану діяльність, що підлягає оцінці впливу на довкілля» з'явилося повідомлення, що Корпорація «Криниця», код за ЄДРПОУ 32436522, інформує про намір провадити Розробку кар'єру Вільхівського родовища піску і суглинку у Харківському районі Харківської області.

Враховуючи п.7 ст. 5 Закону України «Про оцінку впливу на довкілля», Пропоную таке зауваження до обсягу досліджень (або поглиблення рівня деталізації інформації, або планованої діяльності) ОВД по розробці кар'єру Вільхівського родовища піску і суглинку у Харківському районі Харківської області:

*Проаналізувати можливий вплив планованої діяльності на мігруючі види тварин, інші (не мігруючі) види, які присутні у фауні, притаманні обраній ділянці, тим, що потребують охорони та звичайні види (дикі кабани, косулі, лиси зайці тощо). Також визначити вплив планованої діяльності на процеси розмноження всіх зазначених видів тварин, процеси депопуляції і зменшення ареалу цих тварин.*

З повагою

Підпис

ПІБ

226 63 02

Вих. №08/02/05 - 1  
від 08 лютого 2021р.

ДЕПАРТАМЕНТ ЗАХИСТУ ДОВКІЛЛЯ  
ТА ПРИРОДОКОРИСТУВАННЯ  
ХАРКІВСЬКОЇ ОБЛАСНОЇ ДЕРЖАВНОЇ АДМІНІСТРАЦІЇ

Варвянському В.Ю.  
Україна, 61022, Харківська обл., місто Харків,

МАЙДАН СВОБОДИ, будинок 5, ПІД'ЇЗД 4, ПОВЕРХ 7  
ecodepart@kharkivoda.gov.ua т.(057) 705- 06- 66

П.І.Б. Кресісучи Дев. ЗС.

Адреса: С

45 А

Номер теле \_\_\_\_\_

Зауваження до планованої діяльності (або обсягу досліджень та рівня деталізації інформації), реєстраційний номер справи в Єдиному реєстрі з оцінки впливу на довкілля 202 1127252

14 січня 2021 року о 16.52 на сайті Департаменту захисту довкілля та природокористування Харківської обласної державної адміністрації у підрозділі «Повідомлення про плановану діяльність, що підлягає оцінці впливу на довкілля» з'явилося повідомлення, що Корпорація «Криниця», код за ЄДРПОУ 32436522, інформує про намір провадити Розробку кар'єру Вільхівського родовища піску і суглинку у Харківському районі Харківської області.

Враховуючи п.7 ст. 5 Закону України «Про оцінку впливу на довкілля», Пропоную таке зауваження до обсягу досліджень (або поглиблення рівня деталізації інформації, або планованої діяльності) ОВД по розробці кар'єру Вільхівського родовища піску і суглинку у Харківському районі Харківської області:

*Проаналізувати можливий вплив планованої діяльності на мігруючі види тварин, інші (не мігруючі) види, які присутні у фауні, притаманні обраній ділянці, тим, що потребують охорони та звичайні види (дикі кабани, косулі, лиси зайці тощо. Також визначити вплив планованої діяльності на процеси розмноження всіх зазначених видів тварин, процеси депопуляції і зменшення ареалу цих тварин.*

З повагою

Дев. ЗС.

Підпис

Кресісучи Дев. ЗС.

ПІБ

2021/02/08

2021/02/08

191

Вих. №08/02/06  
від 08 лютого 2021р.

ДЕПАРТАМЕНТ ЗАХИСТУ ДОВКІЛЛЯ  
ТА ПРИРОДОКОРИСТУВАННЯ  
ХАРКІВСЬКОЇ ОБЛАСНОЇ ДЕРЖАВНОЇ АДМІНІСТРАЦІЇ

Варвянському В.Ю.  
Україна, 61022, Харківська обл., місто Харків,

МАЙДАН СВОБОДИ, будинок 5, ПІД'ЇЗД 4, ПОВЕРХ 7  
[ecodepart@kharkivoda.gov.ua](mailto:ecodepart@kharkivoda.gov.ua) т.(057) 705- 06- 66

П.І.Б. \_\_\_\_\_

Адреса: \_\_\_\_\_

Номер телес \_\_\_\_\_

Зауваження до планованої діяльності (або обсягу досліджень та рівня деталізації інформації), реєстраційний номер справи в Єдиному реєстрі з оцінки впливу на довкілля 202 1127252

14 січня 2021року о 16.52 на сайті Департаменту захисту довкілля та природокористування Харківської обласної державної адміністрації у підрозділі «Повідомлення про плановану діяльність, що підлягає оцінці впливу на довкілля» з'явилося повідомлення, що Корпорація «Криниця», код за ЄДРПОУ 32436522, інформує про намір провадити Розробку кар'єру Вільхівського родовища піску і суглинку у Харківському районі Харківської області.

Враховуючи п.7 ст. 5 Закону України «Про оцінку впливу на довкілля», Пропоную таке зауваження до обсягу досліджень (або поглиблення рівня деталізації інформації, або планованої діяльності) ОВД по розробці кар'єру Вільхівського родовища піску і суглинку у Харківському районі Харківської області:

*Вивчити флору та фауну на місці планованої діяльності, у разі перебування там видів з Червоної книги України та Червоних списків МСОП, міжнародних природоохоронних конвенцій, а також Червоної книги Харківської області, забезпечити їхнє переселення на безпечні ділянки та (або) зміну меж запланованої діяльності.*

З повагою

\_\_\_\_\_ Підпис

\_\_\_\_\_ ПІБ

2021.02.08

148

Вих. №08/02/07  
від 08 лютого 2021р.

ДЕПАРТАМЕНТ ЗАХИСТУ ДОВКІЛЛЯ  
ТА ПРИРОДОКОРИСТУВАННЯ  
ХАРКІВСЬКОЇ ОБЛАСНОЇ ДЕРЖАВНОЇ АДМІНІСТРАЦІЇ

Варвянському В.Ю.  
Україна, 61022, Харківська обл., місто Харків,

МАЙДАН СВОБОДИ, будинок 5, ПІД'ЇЗД 4, ПОВЕРХ 7  
[ecodepart@kharkivoda.gov.ua](mailto:ecodepart@kharkivoda.gov.ua) т.(057) 705- 06- 66

П.І.Б. Шмельов Микола Іванович

Адреса: с.с.

Номер телефону ка 39

**Зауваження до планованої діяльності (або обсягу досліджень та рівня деталізації інформації), реєстраційний номер справи в Єдиному реєстрі з оцінки впливу на довкілля 2021/12/122**

14січня 2021року о 16.52 на сайті Департаменту захисту довкілля та природокористування Харківської обласної державної адміністрації у підрозділі «Повідомлення про плановану діяльність, що підлягає оцінці впливу на довкілля» з'явилося повідомлення, що Корпорація «Криниця», код за ЄДРПОУ 32436522, інформує про намір провадити Розробку кар'єру Вільхівського родовища піску і суглинку у Харківському районі Харківської області.

Враховуючи п.7 ст. 5 Закону України «Про оцінку впливу на довкілля», **Пропоную таке зауваження** до обсягу досліджень (або поглиблення рівня деталізації інформації, або планованої діяльності) ОВД по розробці кар'єру Вільхівського родовища піску і суглинку у Харківському районі Харківської області:

***Звіт з ОВД по розробці кар'єру Вільхівського родовища піску і суглинку у Харківському районі Харківської області має включати оцінку інтенсивності і складності, ймовірності, очікуваного початку, тривалості, частоти і невідворотності впливу (включаючи прямий і будь-який опосередкований, побічний, кумулятивний, короткостроковий, середньостроковий та довгостроковий, постійний тимчасовий, позитивний і негативний вплив) на тваринний світ регіону.***

З повагою

Підпис

ПІБ

229/02.02



Вих. №08/02/07 - 1  
від 08 лютого 2021р.

ДЕПАРТАМЕНТ ЗАХИСТУ ДОВКІЛЛЯ  
ТА ПРИРОДОКОРИСТУВАННЯ  
ХАРКІВСЬКОЇ ОБЛАСНОЇ ДЕРЖАВНОЇ АДМІНІСТРАЦІЇ

Варвянському В.Ю.  
Україна, 61022, Харківська обл., місто Харків,

МАЙДАН СВОБОДИ, будинок 5, ПІД'ЇЗД 4, ПОВЕРХ 7  
ecodepart@kharkivoda.gov.ua т.(057) 705- 06- 66

П.І.Б. Гусова Анна Григорівна

Адреса: м. Харків

номер

Номер телефону \_\_\_\_\_

9

Зауваження до планованої діяльності (або обсягу досліджень та рівня деталізації інформації), реєстраційний номер справи в Єдиному реєстрі з оцінки впливу на довкілля 2021/11/27/52

14 січня 2021 року о 16.52 на сайті Департаменту захисту довкілля та природокористування Харківської обласної державної адміністрації у підрозділі «Повідомлення про плановану діяльність, що підлягає оцінці впливу на довкілля» з'явилося повідомлення, що Корпорація «Криниця», код за ЄДРПОУ 32436522, інформує про намір провадити Розробку кар'єру Вільхівського родовища піску і суглинку у Харківському районі Харківської області.

Враховуючи п.7 ст. 5 Закону України «Про оцінку впливу на довкілля», Пропоную таке зауваження до обсягу досліджень (або поглиблення рівня деталізації інформації, або планованої діяльності) ОВД по розробці кар'єру Вільхівського родовища піску і суглинку у Харківському районі Харківської області:

*Звіт з ОВД по розробці кар'єру Вільхівського родовища піску і суглинку у Харківському районі Харківської області має включати оцінку інтенсивності і складності, ймовірності, очікуваного початку, тривалості, частоти і невідворотності впливу (включаючи прямий і будь-який опосередкований, побічний, кумулятивний, короткостроковий, середньостроковий та довгостроковий, постійний тимчасовий, позитивний і негативний вплив) на тваринний світ регіону.*

З повагою

Гусова А.Г.

Підпис

Гусова В.В.

ПІБ

930 0302

144

Вих. №08/02/08  
від 08 лютого 2021р.

ДЕПАРТАМЕНТ ЗАХИСТУ ДОВКІЛЛЯ  
ТА ПРИРОДОКОРИСТУВАННЯ  
ХАРКІВСЬКОЇ ОБЛАСНОЇ ДЕРЖАВНОЇ АДМІНІСТРАЦІЇ

Варвянському В.Ю.  
Україна, 61022, Харківська обл., місто Харків,

МАЙДАН СВОБОДИ, будинок 5, ПІД'ІЗД 4, ПОВЕРХ 7  
ecodepart@kharkivoda.gov.ua т.(057) 705- 06- 66

П.І.Б. Посова Ганна Григорівна

Адреса: ву

Номер телеф

Зауваження до планованої діяльності (або обсягу досліджень та рівня деталізації інформації), реєстраційний номер справи в Єдиному реєстрі з оцінки впливу на довкілля 2021/1127/052

14 січня 2021 року о 16.52 на сайті Департаменту захисту довкілля та природокористування Харківської обласної державної адміністрації у підрозділі «Повідомлення про плановану діяльність, що підлягає оцінці впливу на довкілля» з'явилося повідомлення, що Корпорація «Криниця», код за ЄДРПОУ 32436522, інформує про намір провадити Розробку кар'єру Вільхівського родовища піску і суглинку у Харківському районі Харківської області.

Враховуючи п.7 ст. 5 Закону України «Про оцінку впливу на довкілля», Пропоную таке зауваження до обсягу досліджень (або поглиблення рівня деталізації інформації, або планованої діяльності) ОВД по розробці кар'єру Вільхівського родовища піску і суглинку у Харківському районі Харківської області:

Звіт з ОВД по розробці кар'єру Вільхівського родовища піску і суглинку у Харківському районі Харківської області має включати порівняльний аналіз місця розташування кар'єру (включаючи альтернативні) зі шляхами міграції птахів, зокрема, занесених до Червоних списків МСОП, Червоної книги України, додатків до Бернської та інших конвенцій.

З повагою

Григор  
Підпис

Посова Г.Г.  
ПІБ

951/0002

Вих. №08/02/08 -1  
від 08 лютого 2021р.

ДЕПАРТАМЕНТ ЗАХИСТУ ДОВКІЛЛЯ  
ТА ПРИРОДОКОРИСТУВАННЯ  
ХАРКІВСЬКОЇ ОБЛАСНОЇ ДЕРЖАВНОЇ АДМІНІСТРАЦІЇ

Варвянському В.Ю.  
Україна, 61022, Харківська обл., місто Харків,

МАЙДАН СВОБОДИ, будинок 5, ПІД'ЇЗД 4, ПОВЕРХ 7  
ecodepart@kharkivoda.gov.ua т.(057) 705- 06- 66

П.І.Б. Шенгел Микола Іванович

Адреса: е

Номер теле \_\_\_\_\_


Зауваження до планованої діяльності (або обсягу досліджень та рівня деталізації інформації), реєстраційний номер справи в Єдиному реєстрі з оцінки впливу на довкілля 2021/1427/22

14 січня 2021 року о 16.52 на сайті Департаменту захисту довкілля та природокористування Харківської обласної державної адміністрації у підрозділі «Повідомлення про плановану діяльність, що підлягає оцінці впливу на довкілля» з'явилося повідомлення, що Корпорація «Криниця», код за ЄДРПОУ 32436522, інформує про намір провадити Розробку кар'єру Вільхівського родовища піску і суглинку у Харківському районі Харківської області.

Враховуючи п.7 ст. 5 Закону України «Про оцінку впливу на довкілля», Пропоную таке зауваження до обсягу досліджень (або поглиблення рівня деталізації інформації, або планованої діяльності) ОВД по розробці кар'єру Вільхівського родовища піску і суглинку у Харківському районі Харківської області:

Звіт з ОВД по розробці кар'єру Вільхівського родовища піску і суглинку у Харківському районі Харківської області має включати порівняльний аналіз місця розташування кар'єру (включаючи альтернативні) зі шляхами міграції птахів, зокрема, занесених до Червоних списків МСОП, Червоної книги України, додатків до Бернської та інших конвенцій.

З повагою

  
Підпис

Шенгел М.І.  
ПІБ

982/05.04

Вих. №08/02/09  
від 08 лютого 2021р.

ДЕПАРТАМЕНТ ЗАХИСТУ ДОВКІЛЛЯ  
ТА ПРИРОДОКОРИСТУВАННЯ  
ХАРКІВСЬКОЇ ОБЛАСНОЇ ДЕРЖАВНОЇ АДМІНІСТРАЦІЇ

Варвянському В.Ю.  
Україна, 61022, Харківська обл., місто Харків,

МАЙДАН СВОБОДИ, будинок 5, ПІДЇЗД 4, ПОВЕРХ 7  
ecodepart@kharkivoda.gov.ua т.(057) 705- 06- 66

П.І.Б. \_\_\_\_\_

Адреса: \_\_\_\_\_

Номер тел \_\_\_\_\_

**Зауваження до планованої діяльності (або обсягу досліджень та рівня деталізації інформації), реєстраційний номер справи в Єдиному реєстрі з оцінки впливу на довкілля** *202/1127252*

14 січня 2021 року о 16.52 на сайті Департаменту захисту довкілля та природокористування Харківської обласної державної адміністрації у підрозділі «Повідомлення про плановану діяльність, що підлягає оцінці впливу на довкілля» з'явилося повідомлення, що Корпорація «Криниця», код за ЄДРПОУ 32436522, інформує про намір провадити Розробку кар'єру Вільхівського родовища піску і суглинку у Харківському районі Харківської області.

Враховуючи п.7 ст. 5 Закону України «Про оцінку впливу на довкілля», **Пропоную таке зауваження** до обсягу досліджень (або поглиблення рівня деталізації інформації, або планованої діяльності) ОВД по розробці кар'єру Вільхівського родовища піску і суглинку у Харківському районі Харківської області:

***При підготовці Звіту провести незалежну експертиза фауни з метою з'ясування наявності червонокнижних рослин на території яка піддається впливу планованої діяльності. До проведення експертизи залучити фахівців з провідних профільних установ.***

З повагою

Підпис

ПІБ

233/02.02

Вих. №08/02/09 - 1  
від 08 лютого 2021р.

ДЕПАРТАМЕНТ ЗАХИСТУ ДОВКІЛЛЯ  
ТА ПРИРОДОКОРИСТУВАННЯ  
ХАРКІВСЬКОЇ ОБЛАСНОЇ ДЕРЖАВНОЇ АДМІНІСТРАЦІЇ

Варвянському В.Ю.  
Україна, 61022, Харківська обл., місто Харків,

МАЙДАН СВОБОДИ, будинок 5, ПІД'ЇЗД 4, ПОВЕРХ 7  
ecodepart@kharkivoda.gov.ua т.(057) 705- 06- 66

П.І.Б. \_\_\_\_\_

Адреса: \_\_\_\_\_

Номер телеф. \_\_\_\_\_

Зауваження до планованої діяльності (або обсягу досліджень та рівня деталізації інформації), реєстраційний номер справи в Єдиному реєстрі з оцінки впливу на довкілля 202 112752

14 січня 2021 року о 16.52 на сайті Департаменту захисту довкілля та природокористування Харківської обласної державної адміністрації у підрозділі «Повідомлення про плановану діяльність, що підлягає оцінці впливу на довкілля» з'явилося повідомлення, що Корпорація «Криниця», код за ЄДРПОУ 32436522, інформує про намір провадити Розробку кар'єру Вільхівського родовища піску і суглинку у Харківському районі Харківської області.

Враховуючи п.7 ст. 5 Закону України «Про оцінку впливу на довкілля», Пропоную таке зауваження до обсягу досліджень (або поглиблення рівня деталізації інформації, або планованої діяльності) ОВД по розробці кар'єру Вільхівського родовища піску і суглинку у Харківському районі Харківської області:

*При підготовці Звіту провести незалежну експертиза фауни з метою з'ясування наявності червонокнижних рослин на територія яка піддається впливу планованої діяльності. До проведення експертизи залучити фахівців з провідних профільних установ.*

З повагою

Підпис

ПІБ

934/0302

Вих. №08/02/10 - 4  
від 08 лютого 2021р.

ДЕПАРТАМЕНТ ЗАХИСТУ ДОВКІЛЛЯ  
ТА ПРИРОДОКОРИСТУВАННЯ  
ХАРКІВСЬКОЇ ОБЛАСНОЇ ДЕРЖАВНОЇ АДМІНІСТРАЦІЇ

Варвянському В.Ю.  
Україна, 61022, Харківська обл., місто Харків,

МАЙДАН СВОБОДИ, будинок 5, ПІД'ЇЗД 4, ПОВЕРХ 7  
ecodepart@kharkivoda.gov.ua т.(057) 705- 06- 66

П.І.Б. Крейдун Дмит. 21.

Адреса: С 2293 А

Номер теле \_\_\_\_\_

Зауваження до планованої діяльності (або обсягу досліджень та рівня деталізації інформації), реєстраційний номер справи в Єдиному реєстрі з оцінки впливу на довкілля 202 11 27252

14 січня 2021 року о 16.52 на сайті Департаменту захисту довкілля та природокористування Харківської обласної державної адміністрації у підрозділі «Повідомлення про плановану діяльність, що підлягає оцінці впливу на довкілля» з'явилося повідомлення, що Корпорація «Криниця», код за ЄДРПОУ 32436522, інформує про намір провадити Розробку кар'єру Вільхівського родовища піску і суглинку у Харківському районі Харківської області.

Враховуючи п.7 ст. 5 Закону України «Про оцінку впливу на довкілля», Пропоную таке зауваження до обсягу досліджень (або поглиблення рівня деталізації інформації, або планованої діяльності) ОВД по розробці кар'єру Вільхівського родовища піску і суглинку у Харківському районі Харківської області:

У п. 8. Повідомлення не міститься інформація про об'єкти природно-заповідного фонду та курортні зони в районі планованої діяльності. Таку інформацію необхідно включити у Звіт із наведенням необхідних документів.

З повагою

Крейдун Дмит. 21.  
Підпис ПІБ

935/03.02

113

Вих. №08/02/10  
від 08 лютого 2021р.

ДЕПАРТАМЕНТ ЗАХИСТУ ДОВКІЛЛЯ  
ТА ПРИРОДОКОРИСТУВАННЯ  
ХАРКІВСЬКОЇ ОБЛАСНОЇ ДЕРЖАВНОЇ АДМІНІСТРАЦІЇ

Варвянському В.Ю.  
Україна, 61022, Харківська обл., місто Харків,

МАЙДАН СВОБОДИ, будинок 5, ПІД'ЇЗД 4, ПОВЕРХ 7  
ecodepart@kharkivoda.gov.ua т.(057) 705- 06- 66

П.І.Б. \_\_\_\_\_

Адреса: \_\_\_\_\_

Номер тел. \_\_\_\_\_

Зауваження до планованої діяльності (або обсягу досліджень та рівня деталізації інформації), реєстраційний номер справи в Єдиному реєстрі з оцінки впливу на довкілля *2021/11/27/52*

14 січня 2021 року о 16.52 на сайті Департаменту захисту довкілля та природокористування Харківської обласної державної адміністрації у підрозділі «Повідомлення про плановану діяльність, що підлягає оцінці впливу на довкілля» з'явилося повідомлення, що Корпорація «Криниця», код за ЄДРПОУ 32436522, інформує про намір провадити Розробку кар'єру Вільхівського родовища піску і суглинку у Харківському районі Харківської області.

Враховуючи п.7 ст. 5 Закону України «Про оцінку впливу на довкілля», Пропоную таке зауваження до обсягу досліджень (або поглиблення рівня деталізації інформації, або планованої діяльності) ОВД по розробці кар'єру Вільхівського родовища піску і суглинку у Харківському районі Харківської області:

**У п. 8. Повідомлення не міститься інформація про об'єкти природно-заповідного фонду та курортні зони в районі планованої діяльності. Таку інформацію необхідно включити у Звіт із наведенням необхідних документів.**

З повагою

Підпис

ПІБ

*2021/11/27/52*

*Увага! Додати  
до протоколу  
К...*

Вих. №08/02/10 -3  
від 08 лютого 2021р.

ДЕПАРТАМЕНТ ЗАХИСТУ ДОВКІЛЛЯ  
ТА ПРИРОДОКОРИСТУВАННЯ  
ХАРКІВСЬКОЇ ОБЛАСНОЇ ДЕРЖАВНОЇ АДМІНІСТРАЦІЇ

Варвянському В.Ю.  
Україна, 61022, Харківська обл., місто Харків,

МАЙДАН СВОБОДИ, будинок 5, ПІД'ЇЗД 4, ПОВЕРХ 7  
ecodepart@kharkivoda.gov.ua т.(057) 705- 06- 66

*Варвянському  
В.Ю.*

П.І.Б. Магара Олександр Миколайович

Адреса: \_\_\_\_\_

Номер тє \_\_\_\_\_

**Зауваження до планованої діяльності (або обсягу досліджень та рівня деталізації інформації), реєстраційний номер справи в Єдиному реєстрі з оцінки впливу на довкілля** *№ 111 2750*

14 січня 2021 року о 16.52 на сайті Департаменту захисту довкілля та природокористування Харківської обласної державної адміністрації у підрозділі «Повідомлення про плановану діяльність, що підлягає оцінці впливу на довкілля» з'явилось повідомлення, що Корпорація «Криниця», код за ЄДРПОУ 32436522, інформує про намір провадити Розробку кар'єру Вільхівського родовища піску і суглинку у Харківському районі Харківської області.

Враховуючи п.7 ст. 5 Закону України «Про оцінку впливу на довкілля», **Пропоную таке зауваження** до обсягу досліджень (або поглиблення рівня деталізації інформації, або планованої діяльності) ОВД по розробці кар'єру Вільхівського родовища піску і суглинку у Харківському районі Харківської області:

**У п. 8. Повідомлення не міститься інформація про об'єкти природно-заповідного фонду та курортні зони в районі планованої діяльності. Таку інформацію необхідно включити у Звіт із наведенням необхідних документів.**

З повагою

*[Handwritten signature]*

Підпис

*Магара О.М.*

ПІБ

*937,03.02*



Вих. №08/02/11  
від 08 лютого 2021р.

ДЕПАРТАМЕНТ ЗАХИСТУ ДОВКІЛЛЯ  
ТА ПРИРОДОКОРИСТУВАННЯ  
ХАРКІВСЬКОЇ ОБЛАСНОЇ ДЕРЖАВНОЇ АДМІНІСТРАЦІЇ

Варвянському В.Ю.  
Україна, 61022, Харківська обл., місто Харків,

МАЙДАН СВОБОДИ, будинок 5, ПІД'ЇЗД 4, ПОВЕРХ 7  
[ecodepart@kharkivoda.gov.ua](mailto:ecodepart@kharkivoda.gov.ua) т.(057) 705- 06- 66

Шибасевої Наталії Володимирівни

Зауваження до планованої діяльності (або обсягу досліджень та рівня деталізації інформації), реєстраційний номер справи в Єдиному реєстрі з оцінки впливу на довкілля 2021/11/27/252

14січня 2021року о 16.52 на сайті Департаменту захисту довкілля та природокористування Харківської обласної державної адміністрації у підрозділі «Повідомлення про плановану діяльність, що підлягає оцінці впливу на довкілля» з'явилося повідомлення, що Корпорація «Криниця», код за ЄДРПОУ 32436522, інформує про намір провадити Розробку кар'єру Вільхівського родовища піску і суглинку у Харківському районі Харківської області.

Враховуючи п.7 ст. 5 Закону України «Про оцінку впливу на довкілля», Пропоную таке зауваження до обсягу досліджень (або поглиблення рівня деталізації інформації, або планованої діяльності) ОВД по розробці кар'єру Вільхівського родовища піску і суглинку у Харківському районі Харківської області:

**Необхідно включити інформацію про вплив планованої діяльності на сільськогосподарські угіддя із зазначенням рівня та відстані розсіяння забруднюючих речовин, вібраційного впливу, рівня шуму.**

З повагою

Шибасєва Н.В.

938/03.02

*Сторожук А.М.  
19.02.2021*

Вих. №08/02/13  
від 08 лютого 2021р.

ДЕПАРТАМЕНТ ЗАХИСТУ ДОВКІЛЛЯ  
ТА ПРИРОДОКОРИСТУВАННЯ  
ХАРКІВСЬКОЇ ОБЛАСНОЇ ДЕРЖАВНОЇ АДМІНІСТРАЦІЇ

Варвянському В.Ю.  
Україна, 61022, Харківська обл., місто Харків,

МАЙДАН СВОБОДИ, будинок 5, ПІД'ЇЗД 4, ПОВЕРХ 7  
ecodepart@kharkivoda.gov.ua т.(057) 705- 06- 66

Бобришевої Людмили Вікторівни

Зауваження до планованої діяльності (або обсягу досліджень та рівня деталізації інформації), реєстраційний номер справи в Єдиному реєстрі з оцінки впливу на довкілля *дов 11/27/22*

14 січня 2021 року о 16.52 на сайті Департаменту захисту довкілля та природокористування Харківської обласної державної адміністрації у підрозділі «Повідомлення про плановану діяльність, що підлягає оцінці впливу на довкілля» з'явилося повідомлення, що Корпорація «Криниця», код за ЄДРПОУ 32436522, інформує про намір провадити Розробку кар'єру Вільхівського родовища піску і суглинку у Харківському районі Харківської області.

Враховуючи п.7 ст. 5 Закону України «Про оцінку впливу на довкілля», Пропоную таке зауваження до обсягу досліджень (або поглиблення рівня деталізації інформації, або планованої діяльності) ОВД по розробці кар'єру Вільхівського родовища піску і суглинку у Харківському районі Харківської області:

**Необхідно включити інформацію про вплив планованої діяльності на урожайність сільськогосподарських культур на ділянках, що оточують місце планованої діяльності.**

З повагою

*Л.В. Бобришева*

Бобришева Л.В.

*959/08.02*

*Сторожук А.В.  
Од. № 08/02/14*

*[Signature]*

Вих. №08/02/14  
від 08 лютого 2021р.

**ДЕПАРТАМЕНТ ЗАХИСТУ ДОВКІЛЛЯ  
ТА ПРИРОДОКОРИСТУВАННЯ  
ХАРКІВСЬКОЇ ОБЛАСНОЇ ДЕРЖАВНОЇ АДМІНІСТРАЦІЇ**

Варвянському В.Ю.  
Україна, 61022, Харківська обл., місто Харків,

МАЙДАН СВОБОДИ, будинок 5, ПІД'ЇЗД 4, ПОВЕРХ 7  
ecodepart@kharkivoda.gov.ua т.(057) 705- 06- 66

*Висновок  
№ 154*

П.І.Б. *Митникова Юлія Василівна*

Адреса *- 29*

Номер телефону *093 901 11 52*

**Зауваження до планованої діяльності (або обсягу досліджень та рівня деталізації інформації), реєстраційний номер справи в Єдиному реєстрі з оцінки впливу на довкілля** *2021/127/58*

14 січня 2021 року о 16.52 на сайті Департаменту захисту довкілля та природокористування Харківської обласної державної адміністрації у підрозділі «Повідомлення про плановану діяльність, що підлягає оцінці впливу на довкілля» з'явилося повідомлення, що Корпорація «Криниця», код за ЄДРПОУ 32436522, інформує про намір провадити Розробку кар'єру Вільхівського родовища піску і суглинку у Харківському районі Харківської області.

Враховуючи п.7 ст. 5 Закону України «Про оцінку впливу на довкілля», **Пропоную таке зауваження** до обсягу досліджень (або поглиблення рівня деталізації інформації, або планованої діяльності) ОВД по розробці кар'єру Вільхівського родовища піску і суглинку у Харківському районі Харківської області:

***Необхідно включити інформацію про вплив планованої діяльності на можливість органічного виробництва на ділянках, що оточують місце планованої діяльності. Неможливість виробляти органічну продукцію фактично обмежує прав власників прилеглих ділянок.***

З повагою

*[Signature]*  
Підпис

*Митникова Ю.В.* ПІБ *940/0302*

*Сторожук М.О.  
Д.С. Дієвний  
Ж.*

Вих. №08/02/15  
від 08 лютого 2021р.

**ДЕПАРТАМЕНТ ЗАХИСТУ ДОВКІЛЛЯ  
ТА ПРИРОДОКОРИСТУВАННЯ  
ХАРКІВСЬКОЇ ОБЛАСНОЇ ДЕРЖАВНОЇ АДМІНІСТРАЦІЇ**

Варвянському В.Ю.  
Україна, 61022, Харківська обл., місто Харків,

МАЙДАН СВОБОДИ, будинок 5, ПІД'ЇЗД 4, ПОВЕРХ 7  
ecodepart@kharkivoda.gov.ua т.(057) 705- 06- 66

*Відділ  
зв'язку*

П.І.Б: Варвянський В.Ю.  
Адреса: \_\_\_\_\_  
Номер тє \_\_\_\_\_

**Зауваження до планованої діяльності (або обсягу досліджень та рівня деталізації інформації), реєстраційний номер справи в Єдиному реєстрі з оцінки впливу на довкілля 2021/11/27/202**

14 січня 2021 року о 16.52 на сайті Департаменту захисту довкілля та природокористування Харківської обласної державної адміністрації у підрозділі «Повідомлення про плановану діяльність, що підлягає оцінці впливу на довкілля» з'явилося повідомлення, що Корпорація «Криниця», код за ЄДРПОУ 32436522, інформує про намір провадити Розробку кар'єру Вільхівського родовища піску і суглинку у Харківському районі Харківської області.

Враховуючи п.7 ст. 5 Закону України «Про оцінку впливу на довкілля», **Пропоную таке зауваження** до обсягу досліджень (або поглиблення рівня деталізації інформації, або планованої діяльності) ОВД по розробці кар'єру Вільхівського родовища піску і суглинку у Харківському районі Харківської області:

***Необхідно включити інформацію на підставі чого і яка установа стверджує, що землі під плановану діяльність, непридатні для сільськогосподарської діяльності, землі тривалий час використовувалися як сади. Землі є особливо цінними ґрунтами.***

З повагою

\_\_\_\_\_  
Підпис

\_\_\_\_\_  
ПІБ

941/03.02

*Сторінка 2 з 2  
Б.о. № 08/02/16*

Вих. №08/02/16  
від 08 лютого 2021р.

ДЕПАРТАМЕНТ ЗАХИСТУ ДОВКІЛЛЯ  
ТА ПРИРОДОКОРИСТУВАННЯ  
ХАРКІВСЬКОЇ ОБЛАСНОЇ ДЕРЖАВНОЇ АДМІНІСТРАЦІЇ

Варвянському В.Ю.  
Україна, 61022, Харківська обл., місто Харків,

МАЙДАН СВОБОДИ, будинок 5, ПІД'ЇЗД 4, ПОВЕРХ 7  
[ecodepart@kharkivoda.gov.ua](mailto:ecodepart@kharkivoda.gov.ua) т.(057) 705- 06- 66

П.І.Б. Трунчук Віктор Іванович

Адреса: \_\_\_\_\_

Номер теле \_\_\_\_\_

**Зауваження до планованої діяльності (або обсягу досліджень та рівня деталізації інформації), реєстраційний номер справи в Єдиному реєстрі з оцінки впливу на довкілля** *№ 11/21/252*

14 січня 2021 року о 16.52 на сайті Департаменту захисту довкілля та природокористування Харківської обласної державної адміністрації у підрозділі «Повідомлення про плановану діяльність, що підлягає оцінці впливу на довкілля» з'явилося повідомлення, що Корпорація «Криниця», код за ЄДРПОУ 32436522, інформує про намір провадити Розробку кар'єру Вільхівського родовища піску і суглинку у Харківському районі Харківської області.

Враховуючи п.7 ст. 5 Закону України «Про оцінку впливу на довкілля», **Пропоную таке зауваження** до обсягу досліджень (або поглиблення рівня деталізації інформації, або планованої діяльності) ОВД по розробці кар'єру Вільхівського родовища піску і суглинку у Харківському районі Харківської області:

**Необхідно надати погодження усіх власників або орендарів земельних ділянок, розташованих в безпосередній близькості від місця проведення планованої діяльності, а особливо сільгоспвиробників.**

З повагою

Трунчук Віктор Іванович  
Підпис

В.Ю. Варвянський  
ПІБ

942/03.02

*Сторожук 24.11.21*  
*С. Сторожук*

Вих. №08/02/17  
від 08 лютого 2021р.

ДЕПАРТАМЕНТ ЗАХИСТУ ДОВКІЛЛЯ  
ТА ПРИРОДОКОРИСТУВАННЯ  
ХАРКІВСЬКОЇ ОБЛАСНОЇ ДЕРЖАВНОЇ АДМІНІСТРАЦІЇ

Варвянському В.Ю.  
Україна, 61022, Харківська обл., місто Харків,

МАЙДАН СВОБОДИ, будинок 5, ПІД'ЇЗД 4, ПОВЕРХ 7  
ecodepart@kharkivoda.gov.ua т.(057) 705- 06- 66

П.І.Б. *Сторожук Ірина Іванівна*

Адреса: \_\_\_\_\_

Номер тел \_\_\_\_\_

**Зауваження до планованої діяльності (або обсягу досліджень та рівня деталізації інформації), реєстраційний номер справи в Єдиному реєстрі з оцінки впливу на довкілля** *2021/02/152*

14 січня 2021 року о 16.52 на сайті Департаменту захисту довкілля та природокористування Харківської обласної державної адміністрації у підрозділі «Повідомлення про плановану діяльність, що підлягає оцінці впливу на довкілля» з'явилося повідомлення що Корпорація «Криниця», код за ЄДРПОУ 32436522, інформує про намір провадити Розробку кар'єру Вільхівського родовища піску і суглинку у Харківському районі Харківської області.

Враховуючи п.7 ст. 5 Закону України «Про оцінку впливу на довкілля», **Пропоную таке зауваження** до обсягу досліджень (або поглиблення рівня деталізації інформації, або планованої діяльності) ОВД по розробці кар'єру Вільхівського родовища піску і суглинку у Харківському районі Харківської області:

Вплив на рівень ґрунтових вод; У п.8. Повідомлення заявник зазначає, що вплив на гідрогеологічне не передбачається. На підставі чого виникло таке твердження? Жодних доказів не наведено, отже, це потребує аналізу і включення результатів цього аналізу у Звіт.

З повагою

*[Handwritten signature]*  
Підпис

*Сторожук В.Ю.*  
ПІБ

*943/08.02*







*Сторожук М.М.  
Генеральний директор*

Вих. №08/02/20  
від 08 лютого 2021р.

**ДЕПАРТАМЕНТ ЗАХИСТУ ДОВКІЛЛЯ  
ТА ПРИРОДОКОРИСТУВАННЯ  
ХАРКІВСЬКОЇ ОБЛАСНОЇ ДЕРЖАВНОЇ АДМІНІСТРАЦІЇ**

Варвянському В.Ю.  
Україна, 61022, Харківська обл., місто Харків,

МАЙДАН СВОБОДИ, будинок 5, ПІД'ЇЗД 4, ПОВЕРХ 7  
ecodepart@kharkivoda.gov.ua т.(057) 705- 06- 66

*Земельна  
справа*

П.І.Б. Трашківська Любов Василівна

Адреса: \_\_\_\_\_ 2434

Номер телефону \_\_\_\_\_

**Зауваження до планованої діяльності (або обсягу досліджень та рівня деталізації інформації), реєстраційний номер справи в Єдиному реєстрі з оцінки впливу на довкілля** 2021127252

14 січня 2021 року о 16.52 на сайті Департаменту захисту довкілля та природокористування Харківської обласної державної адміністрації у підрозділі «Повідомлення про плановану діяльність, що підлягає оцінці впливу на довкілля» з'явилося повідомлення, що Корпорація «Криниця», код за ЄДРПОУ 32436522, інформує про намір провадити Розробку кар'єру Вільхівського родовища піску і суглинку у Харківському районі Харківської області.

Враховуючи п.7 ст. 5 Закону України «Про оцінку впливу на довкілля», **Пропоную таке зауваження** до обсягу досліджень (або поглиблення рівня деталізації інформації, або планованої діяльності) ОВД по розробці кар'єру Вільхівського родовища піску і суглинку у Харківському районі Харківської області:

Рівень залягання ґрунтових вод, установа, яка цей рівень визначала у повідомленні вказані незрозуміло, тож треба включити ці питання у Звіт.

З повагою

*М*  
Підпис

Трашківська Любов М.В.  
ПІБ

*946/03.02*

Вих. №08/02/21  
від 08 лютого 2021р.

ДЕПАРТАМЕНТ ЗАХИСТУ ДОВКІЛЛЯ  
ТА ПРИРОДОКОРИСТУВАННЯ  
ХАРКІВСЬКОЇ ОБЛАСНОЇ ДЕРЖАВНОЇ АДМІНІСТРАЦІЇ

Варвянському В.Ю.  
Україна, 61022, Харківська обл., місто Харків,

МАЙДАН СВОБОДИ, будинок 5, ПІД'ЇЗД 4, ПОВЕРХ 7  
[ecodepart@kharkivoda.gov.ua](mailto:ecodepart@kharkivoda.gov.ua) т.(057) 705- 06- 66

Кобизької Аліни Олександрівни

с.Вер

Зауваження до планованої діяльності (або обсягу досліджень та рівня деталізації інформації), реєстраційний номер справи в Єдиному реєстрі з оцінки впливу на довкілля 2021/11/27/252

14 січня 2021 року о 16.52 на сайті Департаменту захисту довкілля та природокористування Харківської обласної державної адміністрації у підрозділі «Повідомлення про плановану діяльність, що підлягає оцінці впливу на довкілля» з'явилося повідомлення, що Корпорація «Криниця», код за ЄДРПОУ 32436522, інформує про намір провадити Розробку кар'єру Вільхівського родовища піску і суглинку у Харківському районі Харківської області.

Враховуючи п.7 ст. 5 Закону України «Про оцінку впливу на довкілля», Пропоную таке зауваження до обсягу досліджень (або поглиблення рівня деталізації інформації, або планованої діяльності) ОВД по розробці кар'єру Вільхівського родовища піску і суглинку у Харківському районі Харківської області:

**Вкрай недостатньо уваги у Повідомленні заявник приділив вивченню гідрогеологічних особливостей запропонованого місця планованої діяльності. В той же самий час необхідно приділити цьому увагу у Звіті.**

З повагою

А.О. Кобизька Кобизька А.О.

947/05.02

*Світлана Вас. Д.М.  
С.В. Мисюк*

Вих. №08/02/22  
від 08 лютого 2021р.

ДЕПАРТАМЕНТ ЗАХИСТУ ДОВКІЛЛЯ  
ТА ПРИРОДОКОРИСТУВАННЯ  
ХАРКІВСЬКОЇ ОБЛАСНОЇ ДЕРЖАВНОЇ АДМІНІСТРАЦІЇ

Варвянському В.Ю.  
Україна, 61022, Харківська обл., місто Харків,

МАЙДАН СВОБОДИ, будинок 5, ПІДЇЗД 4, ПОВЕРХ 7  
ecodepart@kharkivoda.gov.ua т.(057) 705- 06- 66

Зубкова Михайла Євгеновича

Зауваження до планованої діяльності (або обсягу досліджень та рівня деталізації інформації), реєстраційний номер справи в Єдиному реєстрі з оцінки впливу на довкілля 2021/11/27/202

14 січня 2021 року о 16.52 на сайті Департаменту захисту довкілля та природокористування Харківської обласної державної адміністрації у підрозділі «Повідомлення про плановану діяльність, що підлягає оцінці впливу на довкілля» з'явилося повідомлення, що Корпорація «Криниця», код за ЄДРПОУ 32436522, інформує про намір провадити Розробку кар'єру Вільхівського родовища піску і суглинку у Харківському районі Харківської області.

Враховуючи п.7 ст. 5 Закону України «Про оцінку впливу на довкілля», Пропоную таке зауваження до обсягу досліджень (або поглиблення рівня деталізації інформації, або планованої діяльності) ОВД по розробці кар'єру Вільхівського родовища піску і суглинку у Харківському районі Харківської області:

*Чи погоджено із власниками земельних ділянок, які потрапляють у зону впливу розташування кар'єру, і яка компенсація передбачена за відшкодування втрат внаслідок зменшення родючості земель, неможливості виробляти на них органічну продукцію.*

*Зазначити цю інформацію у Звіті з ОВД.*

З повагою

*М.Є. Зубков*

Зубков М.Є.

04.02/05.02

Вих. №08/02/22 -1  
від 08 лютого 2021р.

*Сороковка р.п.*  
*Де побачити*

ДЕПАРТАМЕНТ ЗАХИСТУ ДОВКІЛЛЯ  
ТА ПРИРОДОКОРИСТУВАННЯ  
ХАРКІВСЬКОЇ ОБЛАСНОЇ ДЕРЖАВНОЇ АДМІНІСТРАЦІЇ

Варвянському В.Ю.  
Україна, 61022, Харківська обл., місто Харків,

МАЙДАН СВОБОДИ, будинок 5, ПІД'ЇЗД 4, ПОВЕРХ 7 [ecodepart@kharkivoda.gov.ua](mailto:ecodepart@kharkivoda.gov.ua)  
т.(057) 705- 06- 66

Кобизького Сергія Миколайовича

с.

Зауваження до планованої діяльності (або обсягу досліджень та рівня деталізації інформації), реєстраційний номер справи в Єдиному реєстрі з оцінки впливу на довкілля 2021/1127252

14.01.2021 на сайті Департаменту захисту довкілля та природокористування Харківської обласної державної адміністрації у підрозділі «Повідомлення про плановану діяльність, що підлягає оцінці впливу на довкілля» з'явилося повідомлення, що Корпорація «Криниця», код за ЄДРПОУ 32436522, інформує про намір провадити Розробку кар'єру Вільхівського родовища піску і суглинку у Харківському районі Харківської області. Враховуючи п.7 ст. 5 Закону України «Про оцінку впливу на довкілля»,

Пропоную таке зауваження до обсягу досліджень ОВД по розробці кар'єру Вільхівського родовища піску і суглинку у Хар. районі Харківської області:

*Планова діяльність назавжди порушить рельєф місцевості. Корпорація «Криниця» вже почала руйнувати ландшафт. І робила це у незаконний спосіб, без Звіту та висновку з ОВД (є кримінальне провадження). Україна підписала Європейську ландшафтну конвенцію, а отже визнала важливість не тільки економічної, але й екологічної основи розвитку людей. Ландшафти є суттєвим компонентом оточення людей, вираженням різноманітності їхньої спільної культурної та природної спадщини, основа їх ідентичності. Землі на яких планується діяльність, перебувають у державній власності. Землі було надано в оренду без повідомлення громадськості про самий факт передачі та подальше цільове використання. Мешканці Вільхівської громади виражають незгоду із таким використанням земель. Це порушує їх права, бо саме мальовничі краєвиди визначено як перевагу розвитку сіл (Генеральний план розвитку с. Сороковка на 2018-2038 рр.), що входять до Вільхівської ОТГ. Порушення ландшафту, внаслідок планованої діяльності, обмежить права людей та свідчить про недотримання принципів європейської ландшафтної політики, зокрема «определение компетентными публичными властями пожеланий населения в отношении характеристики окружающего его ландшафта»*  
[https://zakon.rada.gov.ua/laws/show/994\\_154#Text](https://zakon.rada.gov.ua/laws/show/994_154#Text)

З повагою *С.М. Кобизький* Кобизький С.М.

949 06.02

Вих. №08/02/23  
від 08 лютого 2021р.

ДЕПАРТАМЕНТ ЗАХИСТУ ДОВКІЛЛЯ  
ТА ПРИРОДОКОРИСТУВАННЯ  
ХАРКІВСЬКОЇ ОБЛАСНОЇ ДЕРЖАВНОЇ АДМІНІСТРАЦІЇ

Варвянському В.Ю.  
Україна, 61022, Харківська обл., місто Харків,

МАЙДАН СВОБОДИ, будинок 5, ПІД'ЇЗД 4, ПОВЕРХ 7  
ecodepart@kharkivoda.gov.ua т.(057) 705- 06- 66

П.І.Б. Свейдсуцьке Німе Тимотійович

Адреса: \_\_\_\_\_

Номер тел: \_\_\_\_\_

Зауваження до планованої діяльності (або обсягу досліджень та рівня деталізації інформації), реєстраційний номер справи в Єдиному реєстрі з оцінки впливу на довкілля 2021127252

14 січня 2021 року о 16.52 на сайті Департаменту захисту довкілля та природокористування Харківської обласної державної адміністрації у підрозділі «Повідомлення про плановану діяльність, що підлягає оцінці впливу на довкілля» з'явилося повідомлення, що Корпорація «Криниця», код за ЄДРПОУ 32436522, інформує про намір провадити Розробку кар'єру Вільхівського родовища піску і суглинку у Харківському районі Харківської області.

Враховуючи п.7 ст. 5 Закону України «Про оцінку впливу на довкілля», Пропоную таке зауваження до обсягу досліджень (або поглиблення рівня деталізації інформації, або планованої діяльності) ОВД по розробці кар'єру Вільхівського родовища піску і суглинку у Харківському районі Харківської області:

*Україна підписала конвенцію про сталий розвиток, затвердила Національний план дій, визначила ЦСР та їх орієнтири до 2030. Тому планована діяльність має відповідати міжнародним угодам, які підписала Україна щодо принципів сталого розвитку.*

*Звіт має містити показники сталого розвитку прилеглих до місця планованої діяльності населених пунктів, об'єктів флори, фауни і тих змін, які ці показники зазнають в результаті видобутку піску, суглинку.*

З повагою

Свейдсуцьке Німе

Підпис

Свейдсуцьке Німе

ПІБ

250/03.02

164





Вих. №08/02/24 →  
від 08 лютого 2021р.

*Сторінка 01 з 1*  
*До проекту*  
*...*

**ДЕПАРТАМЕНТ ЗАХИСТУ ДОВКІЛЛЯ  
ТА ПРИРОДОКОРИСТУВАННЯ  
ХАРКІВСЬКОЇ ОБЛАСНОЇ ДЕРЖАВНОЇ АДМІНІСТРАЦІЇ**

Варвянському В.Ю.  
Україна, 61022, Харківська обл., місто Харків,

МАЙДАН СВОБОДИ, будинок 5, ПІД'ЇЗД 4, ПОВЕРХ 7  
ecodepart@kharkivoda.gov.ua т.(057) 705- 06- 66

*Варвянському В.Ю.*  
*...*

П.І.Б. Варвянський В.Ю.

Адреса: ...

Номер телефону: ...

**Зауваження до планованої діяльності (або обсягу досліджень та рівня деталізації інформації), реєстраційний номер справи в Єдиному реєстрі з оцінки впливу на довкілля 2021/11/7452**

14 січня 2021 року о 16.52 на сайті Департаменту захисту довкілля та природокористування Харківської обласної державної адміністрації у підрозділі «Повідомлення про плановану діяльність, що підлягає оцінці впливу на довкілля» з'явилося повідомлення, що Корпорація «Криниця», код за ЄДРПОУ 32436522, інформує про намір провадити Розробку кар'єру Вільхівського родовища піску і суглинку у Харківському районі Харківської області.

Враховуючи п.7 ст. 5 Закону України «Про оцінку впливу на довкілля», **Пропоную таке зауваження** до обсягу досліджень (або поглиблення рівня деталізації інформації, або планованої діяльності) ОВД по розробці кар'єру Вільхівського родовища піску і суглинку у Харківському районі Харківської області:

**У звіті з ОВД доцільно вказати узгодженість планованої діяльності із Концепцією Загальнодержавної програми збереження біорізноманіття на 2005–2025 роки (Розпорядження Кабінету Міністрів України від 22.09.2004 № 675-р – <https://zakon.rada.gov.ua/laws/show/675-2004-p>).**

З повагою

*Варвянський В.Ю.*

Підпис

ПІБ

*2021/02/02*

*464*



*Відділення №10*  
*Діє*

Вих. №08/02/25  
від 08 лютого 2021р.

ДЕПАРТАМЕНТ ЗАХИСТУ ДОВКІЛЛЯ  
ТА ПРИРОДОКОРИСТУВАННЯ  
ХАРКІВСЬКОЇ ОБЛАСНОЇ ДЕРЖАВНОЇ АДМІНІСТРАЦІЇ

Варвянському В.Ю.  
Україна, 61022, Харківська обл., місто Харків,

МАЙДАН СВОБОДИ, будинок 5, ПІД'ЇЗД 4, ПОВЕРХ 7  
ecodepart@kharkivoda.gov.ua т.(057) 705- 06- 66

*Світлана*  
*Міс*

П.І.Б. \_\_\_\_\_  
Адреса: \_\_\_\_\_  
Номер т. \_\_\_\_\_

Зауваження до планованої діяльності (або обсягу досліджень та рівня деталізації інформації), реєстраційний номер справи в Єдиному реєстрі з оцінки впливу на довкілля *2021127252*

14 січня 2021 року о 16.52 на сайті Департаменту захисту довкілля та природокористування Харківської обласної державної адміністрації у підрозділі «Повідомлення про плановану діяльність, що підлягає оцінці впливу на довкілля» з'явилося повідомлення, що Корпорація «Криниця», код за ЄДРПОУ 32436522, інформує про намір провадити Розробку кар'єру Вільхівського родовища піску і суглинку у Харківському районі Харківської області.

Враховуючи п.7 ст. 5 Закону України «Про оцінку впливу на довкілля», **Пропоную таке зауваження** до обсягу досліджень (або поглиблення рівня деталізації інформації, або планованої діяльності) ОВД по розробці кар'єру Вільхівського родовища піску і суглинку у Харківському районі Харківської області:

**Необхідність узгодження Звіту з ОВД з положеннями підписаних та ратифікованих міжнародних договорів, зокрема: Конвенцією про боротьбу з опустелюванням, Національним планом дій щодо боротьби з деградацією земель та опустелюванням, Планом заходів з виконання Стокгольмської Конвенції про стійкі органічні забруднювачі, Національною транспортною стратегією України на період до 2030 року.**

З повагою

\_\_\_\_\_  
Підпис

ПІБ *954/03.02*

Вих. №08/02/26  
від 08 лютого 2021р.

ДЕПАРТАМЕНТ ЗАХИСТУ ДОВКІЛЛЯ  
ТА ПРИРОДОКОРИСТУВАННЯ  
ХАРКІВСЬКОЇ ОБЛАСНОЇ ДЕРЖАВНОЇ АДМІНІСТРАЦІЇ

Варвянському В.Ю.  
Україна, 61022, Харківська обл., місто Харків,

МАЙДАН СВОБОДИ, будинок 5, ПІД'ЇЗД 4, ПОВЕРХ 7  
ecodepart@kharkivoda.gov.ua т.(057) 705- 06- 66

П.І.Б. Норманової Гречес Олександрівни

Адреса: \_\_\_\_\_

Номер телефону 410 91 1 20 1

Зауваження до планованої діяльності (або обсягу досліджень та рівня деталізації інформації), реєстраційний номер справи в Єдиному реєстрі з оцінки впливу на довкілля 20211127152

14січня 2021року о 16.52 на сайті Департаменту захисту довкілля та природокористування Харківської обласної державної адміністрації у підрозділі «Повідомлення про плановану діяльність, що підлягає оцінці впливу на довкілля» з'явилося повідомлення, що Корпорація «Криниця», код за ЄДРПОУ 32436522, інформує про намір провадити Розробку кар'єру Вільхівського родовища піску і суглинку у Харківському районі Харківської області.

Враховуючи п.7 ст. 5 Закону України «Про оцінку впливу на довкілля», Пропоную таке зауваження до обсягу досліджень (або поглиблення рівня деталізації інформації, або планованої діяльності) ОВД по розробці кар'єру Вільхівського родовища піску і суглинку у Харківському районі Харківської області:

*Планована діяльність по розробці кар'єру з видобутку піску з необхідністю передбачає подальше транспортування продукції. Тому транспортування є невід'ємною складовою виробничого процесу в межах планованої діяльності, що і зазначається в аналогічних Звітах з ОВД і висновках з ОВД по інших аналогічних видах планованої діяльності (сайт Єдиний реєстр ОВД). Тому у Звіті має міститися інформація щодо шляхів транспортування продукції з кар'єру. Такі шляхи потрібно визначати, не порушуючи норм законодавства (ПДР України, Закону Про дорожній рух).*

З повагою

М.В.Д.  
Підпис

Норманової Г.Ю.  
ПІБ  
905 05 02

Вих. №08/02/27  
від 08 лютого 2021р.

ДЕПАРТАМЕНТ ЗАХИСТУ ДОВКІЛЛЯ  
ТА ПРИРОДОКОРИСТУВАННЯ  
ХАРКІВСЬКОЇ ОБЛАСНОЇ ДЕРЖАВНОЇ АДМІНІСТРАЦІЇ

Варвянському В.Ю.  
Україна, 61022, Харківська обл., місто Харків,

МАЙДАН СВОБОДИ, будинок 5, ПІД'ЇЗД 4, ПОВЕРХ 7  
ecodepart@kharkivoda.gov.ua т.(057) 705- 06- 66

П.І.Б. Боршуківська Ірина Олександрівна  
Адреса: \_\_\_\_\_  
Номер телефону \_\_\_\_\_

Зауваження до планованої діяльності (або обсягу досліджень та рівня деталізації інформації), реєстраційний номер справи в Єдиному реєстрі з оцінки впливу на довкілля

14січня 2021року о 16.52 на сайті Департаменту захисту довкілля та природокористування Харківської обласної державної адміністрації у підрозділі «Повідомлення про плановану діяльність, що підлягає оцінці впливу на довкілля» з'явилося повідомлення, що Корпорація «Криниця», код за ЄДРПОУ 32436522, інформує про намір провадити Розробку кар'єру Вільхівського родовища піску і суглинку у Харківському районі Харківської області.

Враховуючи п.7 ст. 5 Закону України «Про оцінку впливу на довкілля», Пропоную таке зауваження до обсягу досліджень (або поглиблення рівня деталізації інформації, або планованої діяльності) ОВД по розробці кар'єру Вільхівського родовища піску і суглинку у Харківському районі Харківської області:

*Оскільки транспортування піску і суглинку з кар'єру є невід'ємною складовою планованої діяльності та з урахуванням відсутності інфраструктури для транспортування (у наявності тільки одна дорога, що зв'язує села поблизу яких планується діяльність, з м. Харків, рішення суду від 11.12.2020 (<https://reyestr.court.gov.ua/Review/93468677>) і ця дорога є дорогою загального користування місцевого значення (Розпорядження ХОДА №16 від 30.01.2019, рух великовантажного транспорту там заборонено П.22.5 ПДР України) Корпорації «Криниця» необхідно передбачити у Звіті процес транспортування продукції незалежно від того чи то транспорт замовника або власний транспорт. Тобто необхідно побудувати дорогу для транспортування продукції.*

З повагою

\_\_\_\_\_  
Підпис

\_\_\_\_\_  
ПІБ

956/03.02

140

*Сиромасова А.М.  
Держрегістр*

Вих. №08/02/28  
від 08 лютого 2021р.

ДЕПАРТАМЕНТ ЗАХИСТУ ДОВКІЛЛЯ  
ТА ПРИРОДОКОРИСТУВАННЯ  
ХАРКІВСЬКОЇ ОБЛАСНОЇ ДЕРЖАВНОЇ АДМІНІСТРАЦІЇ

Варвянському В.Ю.  
Україна, 61022, Харківська обл., місто Харків,

МАЙДАН СВОБОДИ, будинок 5, ПІД'ЇЗД 4, ПОВЕРХ 7  
ecodepart@kharkivoda.gov.ua т.(057) 705- 06- 66

*Сиромасова А.М.  
Держрегістр*

П.І.Б. *Сиромасова Валентина*

Адреса: \_\_\_\_\_

Номер телефону: \_\_\_\_\_

**Зауваження до планованої діяльності (або обсягу досліджень та рівня деталізації інформації), реєстраційний номер справи в Єдиному реєстрі з оцінки впливу на довкілля** *2021/02/28*

14 січня 2021 року о 16.52 на сайті Департаменту захисту довкілля та природокористування Харківської обласної державної адміністрації у підрозділі «Повідомлення про плановану діяльність, що підлягає оцінці впливу на довкілля» з'явилося повідомлення, що Корпорація «Криниця», код за ЄДРПОУ 32436522, інформує про намір провадити Розробку кар'єру Вільхівського родовища піску і суглинку у Харківському районі Харківської області.

Враховуючи п.7 ст. 5 Закону України «Про оцінку впливу на довкілля», **Пропоную таке зауваження** до обсягу досліджень (або поглиблення рівня деталізації інформації, або планованої діяльності) ОВД по розробці кар'єру Вільхівського родовища піску і суглинку у Харківському районі Харківської області:

**Враховуючи відсутність транспортної інфраструктури, Корпорації Криниця необхідно у Звіті надати інформацію про наявність документації для будівництва дороги поза межами населених пунктів (села В. Роганка, Сороківка, Вільхівка, Елітне).**

З повагою

*В.Ю. Варвянський*  
Підпис

*Сиромасова Валентина*  
ПІБ

*057/0502*

Вих. №08/02/29  
від 08 лютого 2021р.

ДЕПАРТАМЕНТ ЗАХИСТУ ДОВКІЛЛЯ  
ТА ПРИРОДОКОРИСТУВАННЯ  
ХАРКІВСЬКОЇ ОБЛАСНОЇ ДЕРЖАВНОЇ АДМІНІСТРАЦІЇ

Варвянському В.Ю.  
Україна, 61022, Харківська обл., місто Харків,

МАЙДАН СВОБОДИ, будинок 5, ПІДЇЗД 4, ПОВЕРХ 7  
ecodepart@kharkivoda.gov.ua т.(057) 705- 06- 66

П.І.Б. Варвянський В.Ю.

Адреса: Харківська обл., м. Харків

Номер те 705-06-66

Зауваження до планованої діяльності (або обсягу досліджень та рівня деталізації інформації), реєстраційний номер справи в Єдиному реєстрі з оцінки впливу на довкілля 502/11/21/002

14січня 2021року о 16.52 на сайті Департаменту захисту довкілля та природокористування Харківської обласної державної адміністрації у підрозділі «Повідомлення про плановану діяльність, що підлягає оцінці впливу на довкілля» з'явилося повідомлення, що Корпорація «Криниця», код за ЄДРПОУ 32436522, інформує про намір провадити Розробку кар'єру Вільхівського родовища піску і суглинку у Харківському районі Харківської області.

Враховуючи п.7 ст. 5 Закону України «Про оцінку впливу на довкілля», Пропоную таке зауваження до обсягу досліджень (або поглиблення рівня деталізації інформації, або планованої діяльності) ОВД по розробці кар'єру Вільхівського родовища піску і суглинку у Харківському районі Харківської області:

Звіт повинен містити узгоджену з органами місцевого самоврядування (ХарківськоюРДА) схему організації руху авто з кар'єру, яка не суперечить ПДР та іншим Законам України, що регулюють дорожній рух.

З повагою

М.Ю. Варвянський  
Підпис

В.Ю. Варвянський  
ПІБ

058 06 66

*Сторожук О.В.*  
*В.Ю. Варвянський*

Вих. №08/02/30  
від 08 лютого 2021р.

ДЕПАРТАМЕНТ ЗАХИСТУ ДОВКІЛЛЯ  
ТА ПРИРОДОКОРИСТУВАННЯ  
ХАРКІВСЬКОЇ ОБЛАСНОЇ ДЕРЖАВНОЇ АДМІНІСТРАЦІЇ

Варвянському В.Ю.

Україна, 61022, Харківська обл., місто Харків,

МАЙДАН СВОБОДИ, будинок 5, ПІД'ЇЗД 4, ПОВЕРХ 7  
ecodepart@kharkivoda.gov.ua т.(057) 705- 06- 66

П.І.Б. Варвянський Володимир Іванович  
Адреса: \_\_\_\_\_  
Номер тел. \_\_\_\_\_

Зауваження до планованої діяльності (або обсягу досліджень та рівня деталізації інформації), реєстраційний номер справи в Єдиному реєстрі з оцінки впливу на довкілля 2021/27252

14 січня 2021 року о 16.52 на сайті Департаменту захисту довкілля та природокористування Харківської обласної державної адміністрації у підрозділі «Повідомлення про плановану діяльність, що підлягає оцінці впливу на довкілля» з'явилося повідомлення, що Корпорація «Криниця», код за ЄДРПОУ 32436522, інформує про намір провадити Розробку кар'єру Вільхівського родовища піску і суглинку у Харківському районі Харківської області

Враховуючи п.7 ст. 5 Закону України «Про оцінку впливу на довкілля», Пропоную таке зауваження до обсягу досліджень (або поглиблення рівня деталізації інформації, або планованої діяльності) ОВД по розробці кар'єру Вільхівського родовища піску і суглинку у Харківському районі Харківської області:

**Корпорації «Криниця» необхідно представити у Звіті з ОВД належним чином оформлену схему організації руху транспорту з кар'єру, який буде проходити по за межами сіл В. Роганка, Сороківка, Вільхівка, Елітне.**

З повагою

Варвянський В.Ю.  
Підпис

Варвянський В.Ю.  
ПІВ 959/05.02

Вих. №08/02/31  
від 08 лютого 2021р.

*Сторожко С.В.*  
*С.В. Сторожко*

**ДЕПАРТАМЕНТ ЗАХИСТУ ДОВКІЛЛЯ  
ТА ПРИРОДОКОРИСТУВАННЯ  
ХАРКІВСЬКОЇ ОБЛАСНОЇ ДЕРЖАВНОЇ АДМІНІСТРАЦІЇ**

Варвянському В.Ю.  
Україна, 61022, Харківська обл., місто Харків,

МАЙДАН СВОБОДИ, будинок 5, ПІД'ЇЗД 4, ПОВЕРХ 7  
ecodepart@kharkivoda.gov.ua т.(057) 705- 06- 66

Мінченка Сергія Вікторовича

*Сторожко С.В.*  
*С.В. Сторожко*

**Зауваження до планованої діяльності (або обсягу досліджень та рівня деталізації інформації), реєстраційний номер справи в Єдиному реєстрі з оцінки впливу на довкілля** *2021/11/27/252*

14 січня 2021р. о 16.52 на сайті Департаменту захисту довкілля та природокористування Харківської обласної державної адміністрації у підрозділі «Повідомлення про плановану діяльність, що підлягає оцінці впливу на довкілля» з'явилося повідомлення, що Корпорація «Криниця», код за ЄДРПОУ 32436522, інформує про намір провадити Розробку кар'єру Вільхівського родовища піску і суглинку у Харківському районі Харківської області.

Враховуючи п.7 ст. 5 Закону України «Про оцінку впливу на довкілля», **Пропоную таке зауваження** до обсягу досліджень (або поглиблення рівня деталізації інформації, або планованої діяльності) ОВД по розробці кар'єру Вільхівського родовища піску і суглинку у Харківському районі Харківської області:

***У Звіті має бути розроблена Харківською РДА і узгоджена з поліцією схема організації руху авто з кар'єру з урахуванням того, що дорога яка зв'язує прилеглі села В. Роганка, Сороківка, Вільхівка, Елітне з м. Харків є єдиною дорогою і вона визначена як дорога загального користування місцевого значення, її ширина на окремих ділянках становить 4,5 м і рух великовагового транспорту там заборонено ПДР.***

З повагою

*Сторожко С.В.*

Мінченко С.В.

*960/05.02*

Вих. №08/02/32  
від 08 лютого 2021р.

ДЕПАРТАМЕНТ ЗАХИСТУ ДОВКІЛЛЯ  
ТА ПРИРОДОКОРИСТУВАННЯ  
ХАРКІВСЬКОЇ ОБЛАСНОЇ ДЕРЖАВНОЇ АДМІНІСТРАЦІЇ

Варвянському В.Ю.  
Україна, 61022, Харківська обл., місто Харків,

МАЙДАН СВОБОДИ, будинок 5, ПІД'ІЗД 4, ПОВЕРХ 7  
ecodepart@kharkivoda.gov.ua т.(057) 705- 06- 66

Мінченко Любові Олександрівни

1.136 030 302 31 21

Зауваження до планованої діяльності (або обсягу досліджень та рівня деталізації інформації), реєстраційний номер справи в Єдиному реєстрі з оцінки впливу на довкілля 202112752

14 січня 2021 року о 16.52 на сайті Департаменту захисту довкілля та природокористування Харківської обласної державної адміністрації у підрозділі «Повідомлення про плановану діяльність, що підлягає оцінці впливу на довкілля» з'явилося повідомлення, що Корпорація «Криниця», код за ЄДРПОУ 32436522, інформує про намір провадити Розробку кар'єру Вільхівського родовища піску і суглинку у Харківському районі Харківської області.

Враховуючи п.7 ст. 5 Закону України «Про оцінку впливу на довкілля», Пропоную таке зауваження до обсягу досліджень (або поглиблення рівня деталізації інформації, або планованої діяльності) ОВД по розробці кар'єру Вільхівського родовища піску і суглинку у Харківському районі Харківської області:

*Згода або незгода власника доріг ДП «Дороги Харківщини» на транспортування піску дорогами загального користування місцевого значення, тому що:*

- а) ДП «Дороги Харківщини» є власником цих доріг і здійснюють ремонт за кошти бюджету;
- б) пересування великовантажного транспорту на цих дорогах ПДР забороняють.

З повагою

Мінченко Л.О.

961 0302



*Генеральний план  
Сороківка*

Вих. №08/02/33  
від 08 лютого 2021р.

**ДЕПАРТАМЕНТ ЗАХИСТУ ДОВКІЛЛЯ  
ТА ПРИРОДОКОРИСТУВАННЯ  
ХАРКІВСЬКОЇ ОБЛАСНОЇ ДЕРЖАВНОЇ АДМІНІСТРАЦІЇ**

Варвянському В.Ю.  
Україна, 61022, Харківська обл., місто Харків,

МАЙДАН СВОБОДИ, будинок 5, ПІД'ЇЗД 4, ПОВЕРХ 7  
ecodepart@kharkivoda.gov.ua т.(057) 705- 06- 66

Мінченко Лади Сергіївни

**Зауваження до планованої діяльності (або обсягу досліджень та рівня деталізації інформації), реєстраційний номер справи в Єдиному реєстрі з оцінки впливу на довкілля *№ 1427852***

14 січня 2021р. на сайті Департаменту захисту довкілля та природокористування Харківської обласної державної адміністрації у підрозділі «Повідомлення про плановану діяльність, що підлягає оцінці впливу на довкілля» з'явилось повідомлення що Корпорація «Криниця», код за ЄДРПОУ 32436522, інформує про намір провадити Розробку кар'єру Вільхівського родовища піску і суглинку у Харківському районі Харківської області

Враховуючи п.7 ст. 5 Закону України «Про оцінку впливу на довкілля», **Пропоную таке зауваження** до обсягу досліджень (або поглиблення рівня деталізації інформації, або планованої діяльності) ОВД по розробці кар'єру Вільхівського родовища піску і суглинку у Харківському районі Харківської області:

**Внесення змін у Генеральний план розвитку села Сороківка, затверджений Вільхівським сільським головою на підставі рішень 23 сесії Вільхівської сільради 7 скликання 15. 11.2017р. у зв'язку із збільшенням інтенсивності руху транспорту, відповідно зникненням переваг розвитку села Сороківка**  
**Додаток: копія сторінок 11, 15 Генплану.**

З повагою

Мінченко Л.С.

*962/03.02*

по прийманню вторинної сировини, не було запроваджено передбаченого генпланом каналізування об'єктів громадської забудови.

На даний час містобудівна документація застаріла, не відповідає сучасним містобудівним тенденціям створення повноцінного життєвого середовища.

За період реалізації генерального плану змінилася нормативно-правова база та підхід щодо розміщення нового будівництва, зазнали змін і параметри розвитку містоформуєчої бази села, назріла необхідність комплексного вирішення питань щодо вдосконалення та розвитку інфраструктури села.

Генеральний план села Сороківка розробляється, зокрема, у зв'язку з необхідністю впорядкування та вдосконалення існуючої території та розміщення нової житлової забудови, закладів культурно-побутового обслуговування населення, покращення існуючого функціонального зонування території села, формування нових меж населеного пункту.

Композиційними та планувальними вісями села є вул. Успенська (автодорога «Під'їзд до села Сороківка») та проїзд Успенський і вул.Архітекторів (виїзд до села Верхня Роганка). Автодороги, які співпадають з вул.Успенською, проїздом Успенським та вул.Архітекторів відносяться до автодоріг загального користування місцевого значення IV категорії. Основний показник для віднесення доріг до певної категорії - це інтенсивність руху транспорту. Дані автодороги зв'язують дві частини села Сороківка та село Сороківка з малими селами з чисельністю населення 100-500 осіб і мають низьку інтенсивність руху (до 100автомобілів на добу). Існуюча забудова, зокрема, садибна житлова, сформована вздовж вул.Успенської переважно в 70-80роках минулого століття розташована на відстанях 10-20м від бровки земляного полотна зазначених доріг, тобто нормативна відстань, встановлена ДСП179-96 п.5.25 не дотримана. Це є однією з проблем існуючої містобудівної ситуації. Основною структурно-планувальною одиницею населеного пункту є квартали малоповерхової житлової забудови. Загальносільський громадський центр розташований двома частинами- в мікрорайоні Сороківка1 він складається лише з торгівельних об'єктів, в мікрорайоні Сороківка2 є ще магазин, клуб та ФАП, розташовані в одній будівлі, решту функцій (адміністративну, культурну, освітню, комерційну, спортивну, рекреаційно-оздоровчу) виконує громадський центр села Вільхівка.

Територія села Сороківка складається в основному з житлової функціональної зони та з виробничої зони (колишнього сільгосп підприємства). В центральній частині села (мікрорайон Сороківка1) розташовані магазин господарсько-побутової та продовольчої груп товарів першої необхідності, мікрорайон Сороківка 2 – клуб, ФАП, магазин.

В селі є два діючих кладовища – одне частково в межах села, інше поза існуючим межами населеного пункту на відстані 20м від існуючої житлової забудови. До першого кладовища, яке частково розташоване в межах села, безпосередньо не прилягає існуюча житлова забудова. Можливість встановлення санітарно - захисної зони існуючого кладовища із відповідним режимом її використання в наявних містобудівних умовах існує

|      |      |       |        |        |         |             |       |
|------|------|-------|--------|--------|---------|-------------|-------|
|      |      |       |        |        | 12.2018 | 1801-010-ГП | Аркуш |
| Изм. | Кіп. | Аркуш | № док. | Підпис | Дата    |             | 14    |

водопровідні мережі в с.Сороківка експлуатуються з 1960 року та знаходяться в задовільному стані. В систему водопостачання входять каптажний колодязь, водонапірна башта та бкм водопровідних мереж. За даними експлуатуючої організації КП «Комуненерго» паспорт на каптажний колодязь відсутній. За даними лабораторії контролю якості вод КП «Комуненерго», щодо досліджень питної води, якість води у пробах з каптажу в с.Сороківка у червні 2018 року відповідає вимогам ДСанПіН 2.2.4-171-10 «Гігієнічні вимоги до води питної, призначеної для споживання людиною» за мікробіологічними, хімічними та органолептичними показниками. Всі об'єкти водо забезпечення, за даними експлуатуючої організації, знаходяться у робочому стані та обслуговуються комунальним підприємством Харківської районної ради «Комуненерго». Водопостачання села здійснюється також від трубчатих колодязів на присадибних ділянках.

Централізоване каналізування відсутнє. Система водовідведення складається з автономних вигрібних ям та локальних очисних споруд типу «Септик».

Населення використовує мобільний зв'язок різних доступних операторів. На території села відсутні радіотрансляційні об'єкти (базові станції мобільного зв'язку). Мобільний зв'язок забезпечується станціями, розташованими в селі Вільхівка.

На території села полігон ТПВ відсутній, сміттєперероблюючі підприємства відсутні, стихійні звалища відсутні.

Вулична мережа розвинута добре, але потребує вдосконалення, а саме, організації проїздів, місць розворотів автомобільного транспорту, поліпшення покриття та будівництва пішохідних доріжок.

**2.3. Аналіз зовнішніх та внутрішніх факторів, що визначають переваги та обмеження розвитку села.**

Найважливішим етапом при виробленні ефективної стратегії розвитку території є стратегічний аналіз, який повинен дати реальну оцінку власних ресурсів і можливостей стосовно стану (і потреб) зовнішнього середовища. На основі цього аналізу і повинен відбуватися раціональний вибір стратегії розвитку.

Сороківка має наступні планувальні обмеження територіального розвитку: проходження на південному заході магістральної мережі газопроводу, межі села Вільхівка, землі державного лісового фонду на північному сході, межі села Верхня Роганка на півночі.

Враховуючи планувальні обмеження, прогноз екологічного стану, існуючі трудові та культурно-побутові зв'язки з прилеглими населеними пунктами, вибрано стратегічний напрямок розвитку села переважно на північний захід та південний схід.

Через село проходить автомобільна дорога Харків-Сороківка (під'їзд до с.Сороківка), автодорога під'їзд до села Сороківка та дорога на село Верхня Роганка. Ці дороги ділять село на окремі планувальні зони та забезпечують головні транспортні

|      |      |       |        |        |         |  |             |       |
|------|------|-------|--------|--------|---------|--|-------------|-------|
|      |      |       |        |        |         |  | 1801-010-ГП | Аркуш |
|      |      |       |        |        | 12.2018 |  |             | 16    |
| Изм. | Кіл. | Аркуш | № док. | Підпис | Дата    |  |             |       |

Вих. №08/02/34  
від 08 лютого 2021р.

*Суржикова І.І.*  
*Д.С. Суржикова*  
*І.І.*

ДЕПАРТАМЕНТ ЗАХИСТУ ДОВКІЛЛЯ  
ТА ПРИРОДОКОРИСТУВАННЯ  
ХАРКІВСЬКОЇ ОБЛАСНОЇ ДЕРЖАВНОЇ АДМІНІСТРАЦІЇ

Варвянському В.Ю.  
Україна, 61022, Харківська обл., місто Харків,

МАЙДАН СВОБОДИ, будинок 5, ПІД'ЇЗД 4, ПОВЕРХ 7  
ecodepart@kharkivoda.gov.ua т.(057) 705- 06- 66

*Варвянський*  
*В.Ю.*

П.І.Б. \_\_\_\_\_  
Адреса: \_\_\_\_\_  
Номер телефону \_\_\_\_\_

**Зауваження до планованої діяльності (або обсягу досліджень та рівня деталізації інформації), реєстраційний номер справи в Єдиному реєстрі з оцінки впливу на довкілля** *2021/12/152*

14 січня 2021р. о 16.52 на сайті Департаменту захисту довкілля та природокористування Харківської обласної державної адміністрації у підрозділі «Повідомлення про плановану діяльність, що підлягає оцінці впливу на довкілля» з'явилось повідомлення, що Корпорація «Криниця», код за ЄДРПОУ 32436522, інформує про намір провадити Розробку кар'єру Вільхівського родовища піску і суглинку у Харківському районі Харківської області.

Враховуючи п.7 ст. 5 Закону України «Про оцінку впливу на довкілля», **Пропоную таке зауваження** до обсягу досліджень (або поглиблення рівня деталізації інформації, або планованої діяльності) ОВД по розробці кар'єру Вільхівського родовища піску і суглинку у Харківському районі Харківської області:

**У зв'язку з інтенсифікацією дорожнього руху, яка виникне внаслідок незаконного транспортування продукції з кар'єру через села, підвищиться рівень шуму, запиленості, вібрації, що у сукупності значно погіршить умови життя людей і підвищить рівень безпеки на дорогах (житлова забудова знаходиться на відстані 10 метрів від бровки земляного полотна зазначених доріг, що не відповідає нормативній відстані ДСП 179-96). Тому необхідна інша схема руху транспорту з кар'єру.**

З повагою

\_\_\_\_\_ Підпис \_\_\_\_\_ ПІВ

*923 03 02*

*144*

Вих. №08/02/35  
від 08 лютого 2021р.

ДЕПАРТАМЕНТ ЗАХИСТУ ДОВКІЛЛЯ  
ТА ПРИРОДОКОРИСТУВАННЯ  
ХАРКІВСЬКОЇ ОБЛАСНОЇ ДЕРЖАВНОЇ АДМІНІСТРАЦІЇ

Варвянському В.Ю.  
Україна, 61022, Харківська обл., місто Харків,

МАЙДАН СВОБОДИ, будинок 5, ПІД'ЇЗД 4, ПОВЕРХ 7  
ecodepart@kharkivoda.gov.ua т.(057) 705- 06- 66

П.І.Б. \_\_\_\_\_

Адреса: \_\_\_\_\_

Номер теле \_\_\_\_\_

Зауваження до планованої діяльності (або обсягу досліджень та рівня деталізації інформації), реєстраційний номер справи в Єдиному реєстрі з оцінки впливу на довкілля 2021/12725 d

14 січня 2021 року о 16.52 на сайті Департаменту захисту довкілля та природокористування Харківської обласної державної адміністрації у підрозділі «Повідомлення про плановану діяльність, що підлягає оцінці впливу на довкілля» з'явилося повідомлення, що Корпорація «Криниця», код за ЄДРПОУ 32436522, інформує про намір провадити Розробку кар'єру Вільхівського родовища піску і суглинку у Харківському районі Харківської області.

Враховуючи п.7 ст. 5 Закону України «Про оцінку впливу на довкілля», Пропоную таке зауваження до обсягу досліджень (або поглиблення рівня деталізації інформації, або планованої діяльності) ОВД по розробці кар'єру Вільхівського родовища піску і суглинку у Харківському районі Харківської області:

**Запобігання забрудненню доріг. Значні обсяги піску і суглинку будуть завозитися автомобілями з кар'єру на дороги загального користування. Виїжджаючи після навантаження автомашини з кар'єру, будуть розносити рештки піску і суглинку, що спричинить негативний вплив на довкілля та умови пересування дорогами. Жодних умов цього не припустити окрім виконання Законів України, тобто недопущення пересування тих машин означеними дорогами, не існує. Як це буде враховано у Звіті?**

З повагою

Підпис

ПІБ

964 03 02

Вих. №08/02/36  
від 08 лютого 2021р.

*Сторожук В.М.  
Білоусови  
Жу*

ДЕПАРТАМЕНТ ЗАХИСТУ ДОВКІЛЛЯ  
ТА ПРИРОДОКОРИСТУВАННЯ  
ХАРКІВСЬКОЇ ОБЛАСНОЇ ДЕРЖАВНОЇ АДМІНІСТРАЦІЇ

Варвянському В.Ю.  
Україна, 61022, Харківська обл., місто Харків,

МАЙДАН СВОБОДИ, будинок 5, ПІД'ІЗД 4, ПОВЕРХ 7  
ecodepart@kharkivoda.gov.ua т.(057) 705- 06- 66

*Сторожук  
Жу*

П.І.Б. Роботинський Володимир Іванович

Адреса: \_\_\_\_\_ 117 \_\_\_\_\_

Номер тел \_\_\_\_\_ \_\_\_\_\_

**Зауваження до планованої діяльності (або обсягу досліджень та рівня деталізації інформації), реєстраційний номер справи в Єдиному реєстрі з оцінки впливу на довкілля** *2021/27/2/52*

14 січня 2021 року о 16.52 на сайті Департаменту захисту довкілля та природокористування Харківської обласної державної адміністрації у підрозділі «Повідомлення про плановану діяльність, що підлягає оцінці впливу на довкілля» з'явилося повідомлення, що Корпорація «Криниця», код за ЄДРПОУ 32436522, інформує про намір провадити Розробку кар'єру Вільхівського родовища піску і суглинку у Харківському районі Харківської області.

Враховуючи п.7 ст. 5 Закону України «Про оцінку впливу на довкілля», **Пропоную таке зауваження** до обсягу досліджень (або поглиблення рівня деталізації інформації, або планованої діяльності) ОВД по розробці кар'єру Вільхівського родовища піску і суглинку у Харківському районі Харківської області:

**У зв'язку з неможливістю запобігти руху перевантажених автомашин з кар'єру необхідним у Звіті є пункт про Встановлення майданчику для вагового пересувного комплексу.**

**Додаток – Лист Патрульної поліції №Ш-2595/41/14/01-2020 від 27 листопада 2020 року**

З повагою

Підпис

ПІБ

*965/23.02*

*180*

**Департамент патрульної поліції  
управління патрульної поліції  
в Харківській області**

вул. Шевченка, 315-А, м. Харків, 61033,  
тел. 704-04-04, kharkiv@patrol.police.gov.ua  
27. 11. 2020 № 44-2035/41/14/01 - 2020  
На № \_\_\_\_\_ від \_\_\_\_\_

**Наталії Шибасвії**

Харківська набережна, буд. 7/9,  
м. Харків,  
61057

Про результати розгляду звернення

*Шановна пані Наталіє!*

Управлінням патрульної поліції в Харківській області Департаменту патрульної поліції (далі – Управління), за дорученням Департаменту патрульної поліції, у межах компетенції, було розглянуто Ваше звернення, яке надійшло з Державного бюро розслідувань, у частині, що стосується наявності недоліків в експлуатаційному утриманні ділянок пробних частин автомобільних доріг загального користування місцевого значення С212502 «Під'їзд до села Вільхівка», С212518 «Т-21-04» - до селища Ілїтне» та С212557 «Під'їзд до села Сороківка».

Інформуємо Вас, що у рамках осіннього комісійного огляду дорожньої мережі Харківського району Харківської області 19.10.2020 працівниками Управління разом з представниками дорожньо-експлуатаційних підприємств був здійснений виїзд до сіл Сороківка та Вільхівка з метою обстеження дорожніх умов на автомобільних дорогах загального користування місцевого значення.

За результатами проведеного комісійного огляду виявлено недоліки в утриманні вулично-дорожньої мережі: руйнування покриття, вибоїн, осідань та деформацій, що викликають обґрунтовані скарги з боку громадян. Вказані факти відображені у зведених актах комісійного обстеження автомобільних доріг загального користування місцевого значення Харківського району Харківської області. Потребується проведення заходів з відновлення дорожнього оглягу.

Повідомляємо Вам, що регулювання суспільних відносин у сфері дорожнього руху та його безпеки, визначення прав, обов'язків і відповідальності суб'єктів - учасників дорожнього руху, міністерств, інших центральних органів виконавчої влади, об'єднань, підприємств, установ і організацій незалежно від форм власності та господарювання відбувається у відповідності до положень Закону України «Про дорожній рух» (далі – Закон).

Разом з тим, відповідно до статті 5 Закону державний нагляд та контроль за дотриманням законодавства про дорожній рух та його безпеку, за діяльністю підприємств, установ, організацій незалежно від форм власності та господарювання щодо планування та виконання заходів з безпеки дорожнього руху, вимог екологічної безпеки та керівництво діяльністю по організації дорожнього руху відноситься до компетенції Харківської обласної ради та Харківської обласної державної адміністрації.

Зауважуємо, що згідно зі статтею 9 Закону до компетенції власників автомобільних доріг або уповноважених ними органів у сфері дорожнього руху належить: здійснення заходів щодо ремонту та утримання у безпечному для дорожнього руху стані доріг; термінове усунення пошкоджень на автомобільних дорогах; своєчасне виявлення перешкод дорожньому руху та їх усунення, а у разі неможливості - невідкладне позначення дорожніми знаками, огорожувальними і направляючими засобами. В свою чергу, вимогами статті 12 Закону визначені обов'язки посадових осіб, які відповідають за експлуатацію та облаштування автомобільних доріг.

На підставі вищевикладеного, працівниками Управління було видано вимогу начальнику філії «Харківський РАД» ДП «Харківський облавтодор» ВАТ «ДАК Автомобільні дороги України», що відповідає за утримання автомобільних доріг місцевого значення Харківського району, з питань приведення стану доріг до вимог норм, правил та державних стандартів у сфері забезпечення безпеки дорожнього руху, а у разі неможливості – забезпечити належне інформування учасників дорожнього руху про перешкоди шляхом встановлення відповідних технічних засобів організації дорожнього руху.

За результатами перевірки стану виконання вимоги у відношенні посадової особи було складено протокол за ст. 188<sup>28</sup> Кодексу України про адміністративні правопорушення, – невиконання законних вимог посадових осіб уповноважених підрозділів Національної поліції.

Звертаємо Вашу увагу, що з метою забезпечення безпеки дорожнього руху Управлінням було направлено інформацію, відповідно до вимог Закону, до державного підприємства «Дороги Харківщини» (далі - ДП «Дороги Харківщини») щодо необхідності вирішення піднятого у зверненні питання та на посадову особу підприємства направлено вимогу поліції щодо вжиття невідкладних заходів задля приведення доріг загального користування місцевого значення С212502 «Під'їзд до села Вільхівка», С212518 «Т-21-04/ – до селища Елітне» та С212557 «Під'їзд до села Сороківка» до стану, що забезпечує безпечний та безперешкодний рух транспорту, а у разі неможливості своєчасного усунення недоліків - попередження водіїв транспортних засобів про наявні на проїзній частині відхилення від державних стандартів шляхом встановлення необхідних технічних засобів організації дорожнього руху.

До Управління 27.11.2020 надійшла відповідь від ДП «Дороги Харківщини», згідно якої встановлено, що у 2020 році вищевказані автодороги не були включені до переліку об'єктів першочергових робіт по поточному середньому ремонту. Забезпечення безаварійного проїзду на вищезазначених автомобільних дорогах здійснювалось за рахунок коштів експлуатаційного утримання, в межах якого на автомобільній дорозі С212518 «Т-21-04/ до селища Елітне» ліквідовано 2347,4 м<sup>2</sup> аварійної ямковості, у тому числі 5007 м<sup>2</sup> струменевим методом.

Слід зазначити, що автомобільною дорогою здійснюється постійний рух великовагових транспортних засобів з неподалік розташованого піщаного кар'єру, що призводить до руйнування та деформацій дорожнього одягу через постійне понаднормове навантаження.



Інформуємо Вас, що ДП «Дороги Харківщини» за рахунок коштів експлуатаційного утримання, на автомобільних дорогах загального користування місцевого значення, які проходять через с. Сороківка, с. Вільхівка було встановлено відповідні заборонні знаки 3.15 «Рух транспортних засобів, маса яких перевищує 24 т, заборонено» та проінформовано учасників дорожнього руху шляхом встановлення попереджувальних дорожніх знаків 1.12 «Вибірна».

Додатково інформуємо, що ДП «Дороги Харківщини» розроблено кошторисну документацію на виконання робіт з поточного середнього ремонту зазначеної ділянки автомобільної дороги С212518 /Т-21-04/ до селища Елітне, для реалізації її у 2021 році. Запланована протяжність ділянки ремонту складає 7,5 км.

Одночасно з цим, поліцейськими було здійснено виїзд на місце та проведено профілактичні заходи з водіями вантажних транспортних засобів з метою недопущення порушень Правил дорожнього руху, затверджених Постановою Кабінету Міністрів України від 10.10.2001 «Про Правила дорожнього руху», при перевезенні вантажів дорогами загального користування місцевого значення.

За результатами комплексно проведеної роботи у відповідності до вимог чинного законодавства на адресу голови Харківської обласної державної адміністрації було направлено відповідну інформацію щодо необхідності вжиття додаткових невідкладних заходів по забезпеченню безпеки дорожнього руху на вищевказаних автомобільних дорогах та внесення змін до організації дорожнього руху у частині прямування вантажних автомобілів із піщаного кар'єру в обхід населених пунктів.

Дякуємо Вам за активну громадську позицію до забезпечення безпеки дорожнього руху та турботу до створення комфортних умов для його учасників.

**З повагою**  
начальник



Альона СТРИЖАК

Вих. №08/02/37  
від 08 лютого 2021р.

*Сторожук А. П.*  
*Сторожук*  
*[Signature]*

**ДЕПАРТАМЕНТ ЗАХИСТУ ДОВКІЛЛЯ  
ТА ПРИРОДОКОРИСТУВАННЯ  
ХАРКІВСЬКОЇ ОБЛАСНОЇ ДЕРЖАВНОЇ АДМІНІСТРАЦІЇ**

Варвянському В.Ю.  
Україна, 61022, Харківська обл., місто Харків,

МАЙДАН СВОБОДИ, будинок 5, ПІД'ЇЗД 4, ПОВЕРХ 7  
[ecodepart@kharkivoda.gov.ua](mailto:ecodepart@kharkivoda.gov.ua) т.(057) 705- 06- 66

П.І.Б. *Сторожук Андрій Іванович*

Адреса: *1611*

Номер те. *093 123 4567*

**Зауваження до планованої діяльності (або обсягу досліджень та рівня деталізації інформації), реєстраційний номер справи в Єдиному реєстрі з оцінки впливу на довкілля** *2021/127/202*

14 січня 2021 року о 16.52 на сайті Департаменту захисту довкілля та природокористування Харківської обласної державної адміністрації у підрозділі «Повідомлення про плановану діяльність, що підлягає оцінці впливу на довкілля» з'явилось повідомлення, що Корпорація «Криниця», код за ЄДРПОУ 32436522, інформує про намір провадити Розробку кар'єру Вільхівського родовища піску і суглинку у Харківському районі Харківської області. Враховуючи п.7 ст. 5 Закону України «Про оцінку впливу на довкілля»,

**Пропоную таке зауваження** до обсягу досліджень (або поглиблення рівня деталізації інформації, або планованої діяльності) ОВД по розробці кар'єру Вільхівського родовища піску і суглинку у Харківському районі Харківської області:

***Практика транспортування піску свідчить наступне: транспортування продукції двусосними автомашинами типу Камаз 500 є економічно недоцільним, тому що вантажопідйомність становить 8 метрів кубічних, а вартість 1 км транспортування 22 грн за 1 км при вартості піску 170 грн за 1 м куб. Тому на практиці використовуються автомашини типу Рено, Вольво, Форд вантажопідйомністю 22 м куб і вартість 1 км транспортування такими машинами становить 30 грн км. (Відстань до Харкова – основного споживача піску і суглинку 20 км.) Такі машини не можуть пересуватися дорогами загального користування місцевого значення відповідно до законів України. Отже, запевнення Корпорації «Криниці», що їх споживачі будуть використовувати невеликі машини для транспортування є безпідставними, виходячи з практики роботи інших кар'єрів.***

З повагою

Підпис

ПІБ

*2021.02.02*

ДЕПАРТАМЕНТ ЗАХИСТУ ДОВКІЛЛЯ  
ТА ПРИРОДОКОРИСТУВАННЯ  
ХАРКІВСЬКОЇ ОБЛАСНОЇ ДЕРЖАВНОЇ АДМІНІСТРАЦІЇ

Варвянському В.Ю.  
Україна, 61022, Харківська обл., місто Харків,

МАЙДАН СВОБОДИ, будинок 5, ПІД'ЇЗД 4, ПОВЕРХ 7 [ecodepart@kharkivoda.gov.ua](mailto:ecodepart@kharkivoda.gov.ua)

П.І.Б. \_\_\_\_\_

Адреса: \_\_\_\_\_

Номер тел \_\_\_\_\_

Зауваження до планованої діяльності (або обсягу досліджень та рівня деталізації інформації), реєстраційний номер справи в Єдиному реєстрі з оцінки впливу на довкілля

*2021/11/27/52*

14 січня 2021 року о 16.52 на сайті Департаменту захисту довкілля та природокористування Харківської обласної державної адміністрації у підрозділі «Повідомлення про плановану діяльність, що підлягає оцінці впливу на довкілля» з'явилося повідомлення що Корпорація «Криниця», код за ЄДРПОУ 32436522, інформує про намір провадити Розробку кар'єру Вільхівського родовища піску і суглинку у Харківському районі Харківської області

Враховуючи п.7 ст. 5 Закону України «Про оцінку впливу на довкілля»

Пропоную таке зауваження до обсягу досліджень (або поглиблення рівня деталізації інформації, або планованої діяльності) ОВД по розробці кар'єру Вільхівського родовища піску і суглинку у Харківському районі Харківської області:

*Як свідчить Повідомлення про плановану діяльність, планований обсяг видобутку піску становить 60-100 тис. м куб на рік, суглинку – 25-50 тис м куб на рік. Режим роботи кар'єру буде становити 132 дні на рік. Така діяльність створить величезне додаткове навантаження на транспортні шляхи (дороги загального користування місцевого значення, які утримуються за рахунок бюджетних коштів - тобто коштів платників податків). Розрахунки свідчать наступне при досягненні проектної потужності у кар'єрі буде видобуватися 150 тис метрів куб. продукції, для вивезення якої потрібно 7000 чотиривісних автомашин типу Рено, Форд, Вольво або 18000 машин типу Камаз 500. Така діяльність створить величезне додаткове навантаження на транспортні шляхи (дороги загального користування місцевого значення, які утримуються за рахунок бюджетних коштів - тобто коштів платників податків, рух великовантажного транспорту там заборонено). Спричинить величезний негативний соціальний ефект, так як єдина дорога для транспортування продукції проходить через села, у яких житлова забудова знаходиться на відстані 10-20 метрів від проїзної частини. Руїнування дороги внаслідок її неналежної і незаконної експлуатації унеможливіть безпечно пересування цією дорогою мешканців, які відповідно до Генерального плану сіл, працюють переважно у м. Харків, ускладнить рух рейсових автобусів, бо перевізники і зараз, коли працює кар'єр ТОВ «Харківнерудпром», відмовляються їздити, тому що дорога вузька, зруйнована та рух нею є небезпечним. Про негативний соціальний ефект у повідомленні про плановану діяльність замовчується, Натомість вказується про створення 3 робочих місць. Тому Звіт має відобразити фактичний стан справ, містити правдиву та обґрунтовану інформацію стосовно соціального ефекту, впливу на стан здоров'я людей.*

З повагою

Підпис \_\_\_\_\_

ПІБ \_\_\_\_\_

*967/03.02*

Вих. №08/02/39  
від 08 лютого 2021р.

ДЕПАРТАМЕНТ ЗАХИСТУ ДОВКІЛЛЯ  
ТА ПРИРОДОКОРИСТУВАННЯ  
ХАРКІВСЬКОЇ ОБЛАСНОЇ ДЕРЖАВНОЇ АДМІНІСТРАЦІЇ

Варвянському В.Ю.  
Україна, 61022, Харківська обл., місто Харків,

МАЙДАН СВОБОДИ, будинок 5, ПІД'ЇЗД 4, ПОВЕРХ 7  
ecodepart@kharkivoda.gov.ua т.(057) 705- 06- 66

П.І.Б. \_\_\_\_\_

Адреса: \_\_\_\_\_

Номер телефону \_\_\_\_\_

**Зауваження до планованої діяльності (або обсягу досліджень та рівня деталізації інформації), реєстраційний номер справи в Єдиному реєстрі з оцінки впливу на довкілля 2021/127/252**

14.01.2021 о 16.52 на сайті Департаменту захисту довкілля та природокористування Харківської обласної державної адміністрації у підрозділі «Повідомлення про плановану діяльність, що підлягає оцінці впливу на довкілля» з'явилося повідомлення, що Корпорація «Криниця», код за ЄДРПОУ 32436522, інформує про намір провадити Розробку кар'єру Вільхівського родовища піску і суглинку у Харківському районі Харківської області.

Враховуючи п.7 ст. 5 Закону України «Про оцінку впливу на довкілля», **Пропоную таке зауваження** до обсягу досліджень (або поглиблення рівня деталізації інформації, або планованої діяльності) ОВД по розробці кар'єру Вільхівського родовища піску і суглинку у Харківському районі Харківської області:

***У повідомленні про місце провадження планованої діяльності стосовно альтернативи 2 зазначено, що вибір альтернативних варіантів обмежується наявністю розвіданих запасів корисної копалини. Але повністю замовчується питання відсутності будь-якої інфраструктури для здійснення планованої діяльності, в першу чергу відсутності доріг для транспортування продукції. Експлуатація єдиної дороги, яка проходить через села до м. Харків призведе до її швидкого руйнування, чим спричинить збитки державі і значно погіршить умови проживання людей. Тому треба надати іншу альтернативу місце розташування планованої діяльності.***

З повагою

Підпис

ПІБ

968 03.02

Вих. №08/02/40  
від 08 лютого 2021р.

ДЕПАРТАМЕНТ ЗАХИСТУ ДОВКІЛЛЯ  
ТА ПРИРОДОКОРИСТУВАННЯ  
ХАРКІВСЬКОЇ ОБЛАСНОЇ ДЕРЖАВНОЇ АДМІНІСТРАЦІЇ

Варвянському В.Ю.  
Україна, 61022, Харківська обл., місто Харків,

МАЙДАН СВОБОДИ, будинок 5, ПІД'ЇЗД 4, ПОВЕРХ 7

[ecodepart@kharkivoda.gov.ua](mailto:ecodepart@kharkivoda.gov.ua) т.(057) 705- 06- 66

П.І.Б. \_\_\_\_\_

Адреса: \_\_\_\_\_

Номер телефону: \_\_\_\_\_

**Зауваження до планованої діяльності (або обсягу інформації), реєстраційний номер справи в Єдиному реєстрі з оцінки впливу на довкілля** *20211127252*

14 січня 2021 року о 16.52 на сайті Департаменту захисту довкілля та природокористування Харківської обласної державної адміністрації у підрозділі «Повідомлення про плановану діяльність, що підлягає оцінці впливу на довкілля» з'явилося повідомлення, що Корпорація «Криниця», код за ЄДРПОУ 32436522, інформує про намір провадити Розробку кар'єру Вільхівського родовища піску і суглинку у Харківському районі Харківської області.

Враховуючи п.7 ст. 5 Закону України «Про оцінку впливу на довкілля»,

**Пропоную таке зауваження** до обсягу досліджень (або поглиблення рівня деталізації інформації, або планованої діяльності) ОВД по розробці кар'єру Вільхівського родовища піску і суглинку у Харківському районі Харківської області:

*У повідомленні про плановану діяльність зазначено, що така діяльність носить позитивний соціально-економічний вплив, зокрема покращення соціально-економічної ситуації в регіоні. Наводяться такі аргументи: сплата податків, створення 3 робочих місць. Натомість не наводиться перелік негативних впливів, які значно перевищують задекларований позитивний: значне зниження рівня ринкової вартості об'єктів нерухомості людей внаслідок розташування небезпечного виробництва, знищення потенціалу розвитку с. Сороківка, який відповідно до генерального плану полягає у рекреаційних можливостях села, які будуть залучати нових мешканців, суттєве погіршення умов життя людей внаслідок запиленості, шуму від машин з продукцією з кар'єру, руйнування житлових будинків, що розташовані на відстані 10-20 метрів від дороги, руйнування самої дороги, яка утримується за бюджетні кошти і є єдиним шляхом сполучення з містом Харків. А саме у Харкові працює переважна більшість мешканців сіл. Зруйнована дорога (вона обов'язково буде зруйнована бо не пристосована для пересування таких машин) ускладнить шлях людей до робочих місць, що у подальшому може призвести до зниження рівня життя і зменшення податкових надходжень. Саме податки з людей формують доходну частину бюджету Вільхівської сільради.*

*Отже, з соціально-економічної точки зору планована діяльність має більше негативних ефектів ніж позитивних. Про негативні ефекти та їх розрахунок має міститися інформація у Звіті.*

З повагою

Підпис

ПІБ

969/0302

Вих. №08/02/41  
від 08 лютого 2021р.

*Сторожук А.М.*  
*Сторожук А.М.*  
*Сторожук А.М.*

ДЕПАРТАМЕНТ ЗАХИСТУ ДОВКІЛЛЯ  
ТА ПРИРОДОКОРИСТУВАННЯ  
ХАРКІВСЬКОЇ ОБЛАСНОЇ ДЕРЖАВНОЇ АДМІНІСТРАЦІЇ

Варвянському В.Ю.  
Україна, 61022, Харківська обл., місто Харків,

МАЙДАН СВОБОДИ, будинок 5, ПІД'ЇЗД 4, ПОВЕРХ 7  
ecodepart@kharkivoda.gov.ua т.(057) 705- 06- 66

П.І.Б. *Сторожук Андрій Максимович*

Адреса: \_\_\_\_\_

Номер те: \_\_\_\_\_

Зауваження до планованої діяльності (або обсягу досліджень та рівня деталізації інформації), реєстраційний номер справи в Єдиному реєстрі з оцінки впливу на довкілля *2021/12752*

14 січня 2021 року о 16.52 на сайті Департаменту захисту довкілля та природокористування Харківської обласної державної адміністрації у підрозділі «Повідомлення про плановану діяльність, що підлягає оцінці впливу на довкілля» з'явилося повідомлення, що Корпорація «Криниця», код за ЄДРПОУ 32436522, інформує про намір провадити Розробку кар'єру Вільхівського родовища піску і суглинку у Харківському районі Харківської області.

Враховуючи п.7 ст. 5 Закону України «Про оцінку впливу на довкілля», Пропоную таке зауваження до обсягу досліджень (або поглиблення рівня деталізації інформації, або планованої діяльності) ОВД по розробці кар'єру Вільхівського родовища піску і суглинку у Харківському районі Харківської області:

*Землі, на яких планується діяльність, знаходяться у державній власності. Транспортування піску і суглинку з кар'єру є невід'ємною складовою планованої діяльності. У даному районі відсутня інфраструктура для транспортування (у наявності тільки одна дорога, що зв'язує села поблизу яких планується діяльність, з м. Харків, рішення суду від 11.12.2020 посилання <https://reyestr.court.gov.ua/Review/93468677>) і ця дорога є дорогою загального користування місцевого значення (Розпорядження ХОДА №16 від 30.01.2019, (рух великовантажного транспорту там заборонено П.22.5 ПДР України). Результатом пересування цими дорогами автомашин з іншого кар'єру ТОВ «Харківнерудпром» стало руйнування цих доріг (лист поліції від 27.11.2020р., рішення суду) і нанесення державі збитків (відкрито кримінальне провадження). За таких умов початок роботи Корпорації «Криниця» є економічно недоцільним, оскільки збитки від руйнування понад 10 км доріг у декілька разів перевищують розмір орендної плати від користування кар'єром (сайт прозоррр, лист ДП «Дороги Харківщини).*

З повагою

Підпис

ПІБ

*970 03 02*

Департамент патрульної поліції  
управління патрульної поліції  
в Харківській області

Наталії Шибасвій

вул. Шевченка, 315-А, м. Харків, 61033,  
тел. 704-04-04, kharkiv@patrol.police.gov.ua  
27.11.2020 № Ш-2335 (41/14/01 - 2020  
На № \_\_\_\_\_ від \_\_\_\_\_

Про результати розгляду звернення

*Шановна пані Наталіє!*

Управлінням патрульної поліції в Харківській області Департаменту патрульної поліції (далі – Управління), за дорученням Департаменту патрульної поліції, у межах компетенції, було розглянуте Ваше звернення, яке надійшло з Державного бюро розслідувань, у частині, що стосується наявності недоліків в експлуатаційному утриманні ділянок проїзних частин автомобільних доріг загального користування місцевого значення С212502 «Під'їзд до села Вільхівка», С212518 «Т-21-04/ – до селища Р.ітне» та С212557 «Під'їзд до села Сороківка».

Інформуємо Вас, що у рамках осіннього комісійного огляду дорожньої мережі Харківського району Харківської області 19.10.2020 працівниками Управління разом з представниками дорожньо-експлуатаційних підприємств був здійснений виїзд до сіл Сороківка та Вільхівка з метою обстеження дорожніх умов на автомобільних дорогах загального користування місцевого значення.

За результатами проведеного комісійного огляду виявлено недоліки в утриманні вулично-дорожньої мережі: руйнування покриття, вибої, осідань та деформацій, що викликають обґрунтовані скарги з боку громадян. Вказані факти відображені у зведених актах комісійного обстеження автомобільних доріг загального користування місцевого значення Харківського району Харківської області. Потребується проведення заходів з відновлення дорожнього олягу.

Повідомляємо Вам, що регулювання суспільних відносин у сфері дорожнього руху та його безпеки, визначення прав, обов'язків і відповідальності суб'єктів - учасників дорожнього руху, міністерств, інших центральних органів виконавчої влади, об'єднань, підприємств, установ і організацій незалежно від форм власності та господарювання відбувається у відповідності до положень Закону України «Про дорожній рух» (далі – Закон).

Разом з тим, відповідно до статті 5 Закону державний нагляд та контроль за дотриманням законодавства про дорожній рух та його безпеку, за діяльністю підприємств, установ, організацій незалежно від форм власності та господарювання щодо планування та виконання заходів з безпеки дорожнього руху, вимог екологічної безпеки та керівництво діяльністю по організації дорожнього руху відноситься до компетенції Харківської обласної ради та Харківської обласної державної адміністрації.

Зауважуємо, що згідно зі статтею 9 Закону до компетенції власників автомобільних доріг або уповноважених ними органів у сфері дорожнього руху належить: здійснення заходів щодо ремонту та утримання у безпечному для дорожнього руху стані доріг; термінове усунення пошкоджень на автомобільних дорогах; своєчасне виявлення перешкод дорожньому руху та їх усунення, а у разі неможливості - невідкладне позначення дорожніми знаками, огорожувальними і направляючими засобами. В свою чергу, вимогами статті 12 Закону визначені обов'язки посадових осіб, які відповідають за експлуатацію та облаштування автомобільних доріг.

На підставі вищевикладеного, працівниками Управління було видано вимогу начальнику філії «Харківський РАД» ДП «Харківський облавтодор» ВАТ «ДАК Автомобільні дороги України», що відповідає за утримання автомобільних доріг місцевого значення Харківського району, з питань приведення стану доріг до вимог норм, правил та державних стандартів у сфері забезпечення безпеки дорожнього руху, а у разі неможливості – забезпечити належне інформування учасників дорожнього руху про перешкоди шляхом встановлення відповідних технічних засобів організації дорожнього руху.

За результатами перевірки стану виконання вимоги у відношенні посадової особи було складено протокол за ст. 188<sup>28</sup> Кодексу України про адміністративні правопорушення, – невиконання законних вимог посадових осіб уповноважених підрозділів Національної поліції.

Звертаємо Вашу увагу, що з метою забезпечення безпеки дорожнього руху Управлінням було направлено інформацію, відповідно до вимог Закону, до державного підприємства «Дороги Харківщини» (далі - ДП «Дороги Харківщини») щодо необхідності вирішення піднятого у зверненні питання та на посадову особу підприємства направлено вимогу поліції щодо вжиття невідкладних заходів задля приведення доріг загального користування місцевого значення С212502 «Під'їзд до села Вільхівка», С212518 «Т-21-04/ – до селища Елітне» та С212557 «Під'їзд до села Сороківка» до стану, що забезпечує безпечний та безперешкодний рух транспорту, а у разі неможливості своєчасного усунення недоліків - попередження водіїв транспортних засобів про наявні на проїзній частині відхилення від державних стандартів шляхом встановлення необхідних технічних засобів організації дорожнього руху.

До Управління 27.11.2020 надійшла відповідь від ДП «Дороги Харківщини», згідно якої встановлено, що у 2020 році вищевказані автодороги не були включені до переліку об'єктів першочергових робіт по поточному середньому ремонту. Забезпечення безаварійного проїзду на вищезазначених автомобільних дорогах здійснювалось за рахунок коштів експлуатаційного утримання, в межах якого на автомобільній дорозі С212518 «Т-21-04/ до селища Елітне» ліквідовано 2347,4 м<sup>2</sup> аварійної ямковості, у тому числі 5007 м<sup>2</sup> струменевим методом.

Слід зазначити, що автомобільною дорогою здійснюється постійний рух великовагових транспортних засобів з неподалік розташованого піщаного кар'єру, що призводить до руйнування та деформації дорожнього одягу через постійне понаднормове навантаження.



Інформуємо Вас, що ДП «Дороги Харківщини» за рахунок коштів експлуатаційного утримання, на автомобільних дорогах загального користування місцевого значення, які проходять через с. Сороківка, с. Вільхівка було встановлено відповідні заборонні знаки 3.15 «Рух транспортних засобів, маса яких перевищує 24 т, заборонено» та проінформовано учасників дорожнього руху шляхом встановлення попереджувальних дорожніх знаків 1.12 «Вибірна».

Додатково інформуємо, що ДП «Дороги Харківщини» розроблено кошторисну документацію на виконання робіт з поточного середнього ремонту зазначеної ділянки автомобільної дороги С212518 /Т-21-04/ до селища Елітне, для реалізації її у 2021 році. Запланована протяжність ділянки ремонту складає 7,5 км.

Одночасно з цим, поліцейськими було здійснено виїзд на місце та проведено профілактичні заходи з водіями вантажних транспортних засобів з метою недопущення порушень Правил дорожнього руху, затверджених Постановою Кабінету Міністрів України від 10.10.2001 «Про Правила дорожнього руху», при перевезенні вантажів дорогами загального користування місцевого значення.

За результатами комплексно проведеної роботи у відповідності до вимог чинного законодавства на адресу голови Харківської обласної державної адміністрації було направлено відповідну інформацію щодо необхідності вжиття додаткових невідкладних заходів по забезпеченню безпеки дорожнього руху на вищевказаних автомобільних дорогах та внесення змін до організації дорожнього руху у частині прямування вантажних автомобілів із піщаного кар'єру в обхід населених пунктів.

Дякуємо Вам за активну громадську позицію до забезпечення безпеки дорожнього руху та турботу до створення комфортних умов для його учасників.

**З повагою**  
начальник



**Альона СТРИЖАК**

61022, м. Харків, майдан Свободи, 6, inbox@adm.hr.court.gov.ua, ЄДРПОУ:  
34390710

**Р І Ш Е Н Н Я**

**І М Е Н Е М У К Р А Ї Н И**

Харків

11 грудня 2020 р.  
№520/11247/2020

Справа

Харківський окружний адміністративний суд у складі головуючого судді Котеньова О.Г., розглянувши за правилами спрощеного провадження у порядку письмового провадження справу за адміністративним позовом Іваніченка Олега Григоровича (вул. Капітана Шостака, буд. 54А, с. Сороківка, Харківський район, Харківська область, 62430, код 2434500375) до Харківської районної державної адміністрації (Григорівське шосе, буд. 52, м. Харків, 61034, код ЄДРПОУ 04058775), Харківської районної ради Харківської області (Григорівське шосе, буд. 52, м. Харків, 61000), третя особа - Товариство з обмеженою відповідальністю «ХАРКІВНЕРУДПРОМ» (вул. Китаєнка, буд. 1, м. Харків, 61020, код ЄДРПОУ 411842040) про зобов'язання вчинити певні дії, -

**В С Т А Н О В И В:**

Позивач, Іваніченко Олег Григорович, звернувся до Харківського окружного адміністративного суду з позовом до Харківської районної державної адміністрації, Харківської районної ради Харківської області, третя особа Товариство з обмеженою відповідальністю «ХАРКІВНЕРУДПРОМ», в якому просить суд:

- зобов'язати Харківську районну державну адміністрацію розробити схему організації дорожнього руху з вивезення піску з Сороківського родовища великоваговими автомобілями поза межами дороги місцевого значення, що проходить через с. Сороківка;
- зобов'язати Харківську районну раду відкликати погодження про надання ТОВ «ХАРКІВНЕРУДПРОМ» спеціального дозволу на користування надрами з метою видобування піску Сороківського родовища, що знаходиться на території Харківського району Харківської області.

Ухвалою Харківського окружного адміністративного суду від 12.10.2020 прийнято позовну заяву до розгляду у порядку спрощеного провадження без виклику сторін.

В обґрунтування позовних вимог зазначено, що з травня 2019 року у Лавровій балці у с. Сороківка, за кількасот метрів від житлової забудови, розпочав роботу кар'єр з видобутку піску, що належить, наскільки відомо позивачу, ТОВ «ХАРКІВНЕРУДПРОМ». Транспортування видобутого піску у Лавровій балці у с. Сороківка Харківського району Харківської області з червня 2019 року всупереч вимог чинного законодавства України, зокрема п.22.5 Правил дорожнього руху України, затверджених Постановою КМУ №1306 від 10.10.2001р. (з наступними змінами та доповненнями), здійснюється великовантажними автомобілями (30-40 т) дорогами загального користування місцевого значення (ширина яких на окремих ділянках становить 4.5 м.) і мостами, вантажопідйомність яких не перевищує 24 т. Рух такого великовантажного автомобільного транспорту призводить до інтенсивного руйнування дорожнього покриття. З часом згадані вище порушення, на думку позивача, призведуть до повного руйнування дороги у селі та можуть призвести до непоправних наслідків - спричинення шкоди життю та здоров'ю людей, у тому числі і позивачу.

Позивач вказав, що з метою самостійного захисту своїх законних прав жителі сіл, що входять до Вільхівської сільської ради, вимушені були самоорганізуватися та 30.09.2019 створили відповідну ініціативну групу, до якої належить і позивач.

Позивачем зазначено, що ініціативною групою до різних інстанцій було розіслано 70 письмових звернень, зокрема, до Укртрансбезпеки у Харківській області, поліції, Голови Харківської обласної державної адміністрації та ін., однак ці звернення не мали конкретних практичних наслідків, з огляду на те, що відповідні органи державної влади та місцевого самоврядування, у тому числі відповідачі, не бажають у межах наданих їм компетенції та повноважень ефективно виконувати свої обов'язки не зважаючи на те, що утримуються за кошти платників податків.

Позивач вважає, що Харківська районна рада своїм Рішенням від 20 липня 2017 року незаконно погодила надання ТОВ «ХАРКІВНЕРУДПРОМ» спеціального дозволу на користування надрами з метою видобування піску Сороківського родовища, що знаходиться на території Харківського району Харківської області, з огляду на те, що як на той час, та і зараз відсутня схема організації дорожнього руху, яка б передбачала вивезення піску з родовища великоваговими автомобілями поза межами населених пунктів із дотриманням вимог чинного законодавства України.

На думку позивача, на порушення наведених вище вимог закону відповідачі безпідставно погодили розміщення кар'єру та не передбачили вивезення видобутого піску у такий спосіб, щоб не порушувати законні права жителів села та вимоги чинного законодавства, зокрема, не забезпечили організацію схеми дорожнього руху великовагового транспорту поза межами населеного пункту с. Сороківка, через що під загрозу ставиться його життя та здоров'я.

З метою уникнення цього спору, 29.10.2019 жителі с. Сороківка підготували колективне звернення до Харківської районної ради щодо внесення на сесію питання про видобуток піску у с. Сороківка та його подальше транспортування населеними пунктами с. Вільхівка, та за результатами обговорення цього питання на постійній комісії з питань аграрної політики, земельних відносин, екології та природних ресурсів від 22.11.2019 воно було взяте лише «до відома», без будь-яких практичних наслідків для захисту законних прав жителів Вільхівської сільської ради.

Позивач вважає, що належним способом захисту його порушених прав як члена територіальної громади є зобов'язання Харківської райдержадміністрації розробити альтернативну схему дорожнього руху, щоб унеможливити вивезення піску великоваговим транспортом через дорогу місцевого значення, що проходить через с. Сороківка, а Харківську районну раду - відкликати погодження про надання ТОВ «ХАРКІВНЕРУДПРОМ» спеціального дозволу на користування надрами з метою видобування піску Сороківського родовища, що знаходиться на території Харківського району Харківської області як таке, що є передчасним, з огляду на відсутність схеми дорожнього руху по вивезенню піску, що відповідала б вимогам чинного законодавства України.

У відзиві на позов Харківська районна рада вказала, що не згодна із позовними вимогами в частині відкликання погодження про надання ТОВ «ХАРКІВНЕРУДПРОМ» спеціального дозволу на користування надрами з метою видобування піску Сороківського родовища, оскільки органи місцевого самоврядування не можуть скасовувати свої попередні рішення, якщо відповідно до приписів цих рішень виникли правовідносини, посилаючись на позицію, викладену Конституційним Судом України у № 7- рп/2009 та Верховним Судом у постанові від 24 липня 2019 року по справі № 182/2428/16-а (2-а/0182/102/2016). Харківська районна рада вважає, що чинним законодавством України не визначено ані підстав, ані порядку для відмови органами місцевого самоврядування у погодженні надання спеціального дозволу на користування надрами.

Відповідач вказав, що рішення районної ради від 20 липня 2017 року «Про погодження надання спеціального дозволу на користування надрами з метою видобування піску Сороківського родовища ТОВ «ХАРКІВНЕРУДПРОМ» прийнято на підставі клопотання Держаної служби геології та надр України від 25 квітня 2017 року № 9421/1312- 17 та листа Вільхівського сільського голови від 15 червня 2017 року № 505/02-11, в межах повноважень щодо погодження надання спеціальних дозволів на користування надрами та у спосіб, які визначені Конституцією та законами України, а саме у формі рішення на пленарному засіданні районної ради.

Харківська районна державна адміністрація у відзиві на позов зазначила, що до її повноважень не належить вирішення питань, зазначених у позовних вимогах, а саме, розроблення транспортних схем дорожнього руху великовагового транспорту, а тому Харківська районна державна адміністрація як суб'єкт

владних повноважень своїм рішенням, дією чи бездіяльністю не порушувала права, свободи та законні інтереси позивача.

При цьому відповідач посилається на приписи ч. 1 ст. 27 Закону України «Про дорожній рух», відповідно до якої організація дорожнього руху на автомобільних дорогах, вулицях та залізничних переїздах здійснюється із застосуванням технічних засобів інформаційно-телекомунікаційних та автоматизованих систем керування та нагляду за дорожнім рухом відповідно до правил і стандартів, а також на основі проектів і схем організації дорожнього руху, погоджених із відповідними підрозділами Національної поліції, а також приписи статті 6 Закону України «Про автомобільний транспорт», якою передбачено, що державний нагляд і контроль за дотриманням автомобільними перевізниками вимог законодавства, норм та стандартів на автомобільному транспорті, габаритно-ваговий контроль транспортних засобів на автомобільних дорогах загального користування здійснює центральний орган виконавчої влади, що забезпечує реалізацію державної політики з питань безпеки на наземному транспорті (Укртрансбезпека та її територіальні органи).

Третя особа надала письмові пояснення щодо позову, в яких просила у задоволенні позову відмовити та вказала, що позивач не надав жодних доказів того, що ТОВ «ХАРКІВНЕРУДПРОМ» здійснює рух дорогами загального користування місцевого значення у с. Сороківка Харківського району Харківської області транспортними засобами, які відповідають параметрам, зазначеним у п. 22.5 Правил дорожнього руху України. Третя особа зазначає, що законом встановлено порядок організації дорожнього руху, зокрема встановлено підстави для внесення в організацію дорожнього руху оперативних змін, проте, на думку третьої особи, звернення територіальної громади із певними припущеннями не є підставою для внесення змін в організацію дорожнього руху.

Щодо позовних вимог, звернутих до Харківської районної ради, третя особа вказала, що орган місцевого самоврядування має право змінювати та скасовувати свої рішення, а не відкликати погодження, а також змінюватися та скасовуватися можуть лише нормативні акти, тобто рішення про погодження надання спеціального дозволу на користування надрами не може бути змінено та скасовано, оскільки воно є ненормативним актом (актом індивідуальної дії), який вичерпав свою дію після видачі спеціального дозволу.

Також третя особа вважає, що зобов'язання відповідача відкликати погодження жодним чином не позбавляє Товариство права на користування надрами, тобто відкликання погодження не матиме жодних правових наслідків.

У відповіді на відзив Харківської районної ради позивач вказав, що відповідно до п.22 ч.1 ст.43 Закону України «Про місцеве самоврядування в Україні», виключно на пленарних засіданнях районної, обласної ради вирішуються такі питання як вирішення відповідно до закону питань про надання дозволу на спеціальне використання природних ресурсів відповідно районного, обласного

значення, а також про скасування такого дозволу. Таким чином, прямо у законі зазначено, що раніше наданий дозвіл може бути скасовано за рішенням районної ради.

У відповіді на відзив Харківської райдержадміністрації позивач зазначив, що відповідно до ст. 13 Закону України «Про місцеві державні адміністрації», до відання місцевих державних адміністрацій у межах і формах, визначених Конституцією і законами України, належить вирішення питань: 1) забезпечення законності, охорони прав, свобод і законних інтересів громадян; 2) соціально-економічного розвитку відповідних територій; 5) промисловості, сільського господарства, будівництва, транспорту і зв'язку. Предметом позову є питання у сфері забезпечення законності, охорони прав, свобод і законних інтересів громадян, соціально-економічного розвитку території с. Сороківка та питання у сфері транспорту, тому ці вони належать до компетенції відповідача на підставі вимог Закону. Відповідно до ст. 20 Закону України «Про місцеві державні адміністрації», у галузі транспорту, відповідач-1 зобов'язаний здійснювати управління автомобільними дорогами загального користування місцевого значення в межах адміністративно-територіальної одиниці. Тому заявлені позовні вимоги, на думку позивача, відповідають положенням чинного законодавства України та відносяться до компетенції відповідача, який, знаючи про наявність відповідної проблеми, впродовж тривалого часу проявляє повну бездіяльність та не здійснює будь-яких заходів, віднесених законом до його компетенції.

У відповіді на письмові пояснення третьої особи позивач вказав, що те, що дорогою села пересуваються великовагові автомобілі всупереч вимог п.22.5 Правил дорожнього руху України, третій особі відомо, адже повноважний представник ТОВ "ХАРКІВНЕРУДПРОМ" неодноразово сам визнавав це, зокрема, на зборах мешканців с. Сороківка, що відбулися 09.11.2019, та на засіданні постійної комісії з питань аграрної політики, земельних відносин, екології та природних ресурсів, що відбулося 22.12.2019. Про факт пересування великовагових автомобілів свідчить також зміст листа Департаменту патрульної поліції УПП в Харківській обл. від 15.07.2020 №К-1327/кол/41/14/01-2020.

Позивач зазначає, що кар'єр ТОВ «ХАРКІВНЕРУДПРОМ» працює, пісок з кар'єра систематично вивозиться, в той час як третя особа у своїх поясненнях не надала будь-яких доказів того, що пісок вивозиться не нею: договори оренди транспортних засобів; договорів надання транспортних послуг; договорів купівлі-продажу піску з зобов'язанням покупців вивозити пісок самостійно тощо.

Позивач вважає, що у спірних правовідносинах з огляду на об'єктивну неможливість забезпечення пересування великовагового транспорту існуючою мережею доріг є необхідність у розробленні цілком нового маршруту дорожнього руху. Всі інші міркування третьої особи на кшталт того, як потрібно анулювати чи зупиняти дію наданого ТОВ «ХАРКІВНЕРУДПРОМ» дозволу, на

думку позивача, не мають відношення до суті спору, з огляду на те, що позивач не висував таких позовних вимог.

Інші заяви по суті справи від учасників справи до суду не надходили.

Згідно з п.10 ч.1 ст.4 КАС України письмове провадження - розгляд і вирішення адміністративної справи або окремого процесуального питання в суді першої, апеляційної чи касаційної інстанції без повідомлення та (або) виклику учасників справи та проведення судового засідання на підставі матеріалів справи у випадках, встановлених цим Кодексом.

Відповідно до ч.4 ст.229 КАС України у разі неявки у судове засідання всіх учасників справи або якщо відповідно до положень цього Кодексу розгляд справи здійснюється за відсутності учасників справи (у тому числі при розгляді справи в порядку письмового провадження), фіксування судового засідання за допомогою звукозаписувального технічного засобу не здійснюється.

Дослідивши доводи позову, відзиву проти нього, дослідивши зібрані по справі докази в їх сукупності, проаналізувавши зміст норм матеріального і процесуального права, які врегульовують спірні правовідносини, суд зазначає таке.

Щодо позовних вимог стосовно зобов'язання Харківської районної ради відкликати погодження про надання ТОВ «ХАРКІВНЕРУДПРОМ» спеціального дозволу на користування надрами з метою видобування піску Сороківського родовища, що знаходиться на території Харківського району Харківської області, суд використовує такі норми права.

За приписами ч. 2 ст. 19 Конституції України органи державної влади та органи місцевого самоврядування, їх посадові особи зобов'язані діяти лише на підставі, в межах повноважень та у спосіб, що передбачені Конституцією та законами України.

Згідно зі ст. 144 Конституції України органи місцевого самоврядування в межах повноважень, визначених законом, приймають рішення, які є обов'язковими до виконання на відповідній території.

Пунктом 22 ч. 1 ст. 43 Закону України «Про місцеве самоврядування в Україні» передбачено, що виключно на пленарних засіданнях районної, обласної ради вирішуються відповідно до закону питання про надання дозволу на спеціальне використання природних ресурсів відповідно районного, обласного значення, а також про скасування такого дозволу.

Відповідно до ч. 1 ст. 59 Закону України «Про місцеве самоврядування в Україні» рада в межах своїх повноважень приймає нормативні та інші акти у формі рішень.

Частиною 10 ст. 59 Закону України «Про місцеве самоврядування в Україні» встановлено, що акти органів та посадових осіб місцевого самоврядування з мотивів їхньої невідповідності Конституції або законам України визнаються незаконними в судовому порядку.

Аналіз наведених положень Закону України «Про місцеве самоврядування в Україні» дає підстави вважати, що за органами місцевого самоврядування законодавець закріпив право на зміну та скасування власних рішень. Таке право впливає із конституційного повноваження органів місцевого самоврядування самостійно вирішувати питання місцевого значення шляхом прийняття рішень, що є обов'язковими до виконання на відповідній території, оскільки вони є суб'єктами правотворчості, яка передбачає право формування приписів, їх зміну чи скасування.

Водночас, у ст. 3 Конституції України закріплено принцип, за яким права і свободи людини та їх гарантії визначають зміст і спрямованість діяльності держави, яка відповідає перед людиною за свою діяльність.

Цей принцип знайшов своє відображення й у ст. 74 Закону України «Про місцеве самоврядування в Україні», згідно з якою органи місцевого самоврядування є відповідальними за свою діяльність перед юридичними і фізичними особами.

Відповідно до Рішення Конституційного Суду України від 16.04.2009 №7-рп/2009 у справі за конституційним поданням Харківської міської ради щодо офіційного тлумачення положень частини другої статті 19, статті 144 Конституції України, статті 25, частини чотирнадцятої статті 46, частин першої, десятої статті 59 Закону України "Про місцеве самоврядування в Україні" (справа про скасування актів органів місцевого самоврядування) в Конституції України закріплено принцип, за яким права і свободи людини та їх гарантії визначають зміст і спрямованість діяльності держави, яка відповідає перед людиною за свою діяльність (стаття 3). Органи місцевого самоврядування є відповідальними за свою діяльність перед юридичними і фізичними особами (стаття 74 Закону). Таким чином, органи місцевого самоврядування не можуть скасовувати свої попередні рішення, вносити до них зміни, якщо відповідно до приписів цих рішень виникли правовідносини, пов'язані з реалізацією певних суб'єктивних прав та охоронюваних законом інтересів, і суб'єкти цих правовідносин заперечують проти їх зміни чи припинення.

Разом з тим, Суд наголошує, що відповідно до зазначеного рішення Конституційного Суду України ненормативні правові акти органу місцевого самоврядування є актами одноразового застосування, вичерпують свою дію фактом їхнього виконання, тому вони не можуть бути скасовані чи змінені органом місцевого самоврядування після їх виконання. Це є «гарантією стабільності суспільних відносин» між органами місцевого самоврядування і громадянами, породжуючи у громадян впевненість у тому, що їхнє існуюче становище не буде погіршене прийняттям більш пізнього рішення, що



узгоджується з правовою позицією, викладеною в абзаці другому пункту 5 мотивувальної частини Рішення Конституційного Суду України від 13 травня 1997 року № 1-зп у справі щодо несумісності депутатського мандата.

Аналіз наведених положень свідчить про можливість скасування органом місцевого самоврядування власного рішення, у той же час, реалізація зазначених повноважень можлива у разі дотримання сукупності умов, зокрема: а) відсутність факту виконання рішення, що скасовується; б) відсутність факту виникнення правовідносин, пов'язаних з реалізацією певних суб'єктивних прав та охоронюваних законом інтересів або ж відсутність заперечень суб'єктів правовідносин щодо їх зміни чи припинення у разі виникнення таких правовідносин.

Натомість ключовим питанням у контексті можливості скасування органом місцевого самоврядування свого владного управлінського рішення, є визначення того, яким за своєю правовою природою є відповідний акт: нормативним чи ненормативним.

Слід зазначити, що ненормативні правові акти місцевого самоврядування є актами одноразового застосування, вони вичерпують свою дію фактом їхнього виконання, а тому не можуть бути скасовані чи змінені органом місцевого самоврядування після їх виконання.

Отже, органи місцевого самоврядування не можуть скасовувати свої попередні рішення, вносити до них зміни, якщо відповідно до приписів цих рішень виникли правовідносини, пов'язані з реалізацією певних суб'єктивних прав та охоронюваних законом інтересів, і суб'єкти цих правовідносин заперечують проти їх зміни чи припинення.

Така правова позиція викладена у постановках Верховного Суду України від 04.06.2013 у справі № 21-64а13 та 25.05.2016 у справі № 21-5459а15.

У п. 18 ст. 4 КАС України визначено, що нормативно-правовий акт - акт управління (рішення) суб'єкта владних повноважень, який встановлює, змінює, припиняє (скасовує) загальні правила регулювання однотипних відносин, і який розрахований на довгострокове та неодноразове застосування.

Пунктом 19 ст. 4 КАС України визначено, що індивідуальний акт - акт (рішення) суб'єкта владних повноважень, виданий (прийняте) на виконання владних управлінських функцій або в порядку надання адміністративних послуг, який стосується прав або інтересів визначеної в акті особи або осіб, та дія якого вичерпується його виконанням або має визначений строк.

Визначальною особливістю нормативного акта є його спрямованість на врегулювання відносин множинної кількості суб'єктів відповідних правовідносин - двох чи більше учасників певного виду відносин. Тобто об'єктом правового регулювання є встановлення загальних правил поведінки

між декількома суб'єктами, що беруть на себе права чи обов'язки, що призводить до виникнення, зміни чи припинення відповідних правовідносин. Адресата юридичних приписів нормативного акта неможливо чітко ідентифікувати, оскільки ним потенційно може бути кожна особа, що зацікавлена у реалізації свого суб'єктивного права або охоронюваного законом інтересу.

Тим часом ненормативні акти мають своїм предметом вплив на чітко визначеного суб'єкта права, якому надаються певні права або на якого покладається певні обов'язки. І об'єктом правового регулювання тут виступає потреба закріплення певної суб'єктивної волі щодо конкретної особи, що зумовлює виникнення певних змін у правовому статусі цієї особи. Тож адресат юридичних приписів ненормативного акта завжди чітко визначений, і залежно від обставин, ініціатором його видання може бути як адресат, так і видавник відповідного акта.

Тобто співвідношення між нормативними актами та ненормативними визначається, зважаючи на мету їхнього видання: ненормативний акт є актом реалізації норм права, який видається тільки задля розв'язання певної ситуації за індивідуально-визначених обставин та умов, тоді як нормативні акти містять приписи права, що стосуються прав та інтересів невизначеного кола суб'єктів, і яке реалізуються без темпоральних обмежень.

Аналогічна правова позиція викладена у постанові Верховного Суду від 24 липня 2019 року у справі №182/2428/16-а(2-а/0182/102/2016), врахування якої щодо застосування норм права в силу приписів ч.5 ст.242 КАС України є обов'язковим під час вирішення цього спору.

Судом встановлено, що також не заперечувалось учасниками справи та підтверджено наявними в матеріалах справи доказами, що рішення Харківської районної ради від 20 липня 2017 року «Про погодження надання спеціального дозволу на користування надрами з метою видобування піску Сороківського родовища ТОВ «ХАРКІВНЕРУДПРОМ» прийнято на підставі клопотання Державної служби геології та надр України від 25 квітня 2017 року № 9421/1312- 17 та листа Вільхівського сільського голови від 15 червня 2017 року № 505/02-11.

Вказане рішення прийнято на XVII сесії VII скликання Харківської районної ради. Ним погоджено надання ТОВ «ХАРКІВНЕРУДПРОМ» спеціального дозволу на користування надрами з метою видобування піску Сороківського родовища, що знаходиться на території Харківського району Харківської області у 1,5 - 2 км на схід від с. Сороківка Харківського району та 15 км на схід від м. Харкова.

Тобто, рішення Харківської районної ради від 20 липня 2017 року «Про погодження надання спеціального дозволу на користування надрами з метою видобування піску Сороківського родовища ТОВ «ХАРКІВНЕРУДПРОМ» є

ненормативним правовим актом одноразового застосування, яке вичерпало свою дію фактом його виконання, оскільки: 1) адресатом відповідного рішення є чітко визначені суб'єкти - ТОВ «ХАРКІВНЕРУДПРОМ» та Державна служба геології та надр України, при цьому ТОВ «ХАРКІВНЕРУДПРОМ» на підставі цього рішення реалізувало своє право на користування надрами шляхом отримання відповідного дозволу від компетентного органу - Державної служби геології та надр України. Це рішення породило певні права та обов'язки щодо користування надрами з метою видобування піску тільки для ТОВ «ХАРКІВНЕРУДПРОМ» як його адресата та Державної служби геології та надр України як уповноваженого державного органу на видання спеціальних дозволів на користування надрами.

Сторонами не заперечувалось, що Державною службою геології та надр України видано третій особі відповідний дозвіл на користування надрами, тобто, ТОВ «ХАРКІВНЕРУДПРОМ» розпочало реалізовувати своє право, а також у зв'язку із його реалізацією виникли права та обов'язки у видавника відповідного індивідуального акта (як у Харківської районної ради, так і у Державної служби геології та надр України), а тому це рішення не може бути надалі скасоване або, як зазначає позивач, відкликане органом місцевого самоврядування.

На підставі наведеного суд приходять до висновку про те, що на підставі рішення Харківської районної ради виникли правовідносини, пов'язані із реалізацією суб'єктивного права ТОВ «ХАРКІВНЕРУДПРОМ» на отримання спеціального дозволу та користування надрами шляхом видобутку піску з Сороківського родовища, а тому таке рішення не може бути відкликане чи скасоване Харківською районною радою.

Суд зауважує, що предметом спору не є законність рішення Харківської районної ради від 20 липня 2017 року «Про погодження надання спеціального дозволу на користування надрами з метою видобування піску Сороківського родовища ТОВ «ХАРКІВНЕРУДПРОМ», а тому суд не уповноважений надавати правову оцінку правовідносинам щодо прийняття такого рішення.

Відтак, позовні вимоги про зобов'язання Харківської районної ради відкликати погодження про надання ТОВ «ХАРКІВНЕРУДПРОМ» спеціального дозволу на користування надрами з метою видобування піску Сороківського родовища, що знаходиться на території Харківського району Харківської області задоволенню не підлягають.

Щодо позовних вимог стосовно зобов'язання Харківської районної державної адміністрації розробити схему організації дорожнього руху з вивезення піску з Сороківського родовища великоваговими автомобілями поза межами дороги місцевого значення, що проходить через с. Сороківка, суд, дослідивши наявні в матеріалах справи докази та вивчивши правові позиції учасників справи, встановив таке.

Зокрема, у листі Управління патрульної поліції в Харківській області Департаменту патрульної поліції від 12.11.2020 №12839/41/14/01-2020 щодо розгляду звернення про наявність недоліків в експлуатаційному стані ділянок проїзних частин автомобільних доріг загального користування місцевого значення С212502 «Під'їзд до села Вільхівка», С212518 «/Т-21-04/ - до селища Елітне» та С212557 «Під'їзд до села Сороківка», які суттєво заважають руху автомобілів та не відповідають вимогам Державного стандарту України ДСТУ 3587-97 «Безпека дорожнього руху Автомобільні дороги, вулиці та залізничні переїзди. Вимоги до експлуатаційного стану» (далі - ДСТУ 3587-97) управлінням поліції повідомлено, що у ході осіннього комісійного огляду автомобільних доріг загального користування місцевого значення Харківського району співробітниками Управління разом з представниками дорожньо-експлуатаційних підприємств на вказаних у зверненні автодорогах були виявлені на окремих ділянках недоліки в утриманні у вигляді руйнування покриття, вибоїн, осідань та деформацій, які, ймовірно, сталися через постійне понаднормове навантаження дорожнього одягу, що викликає обґрунтовані скарги з боку громадян. Потребується проведення негайних заходів з відновлення покриття. Водночас, на автодорозі С212518 «/Т-21-04/ - до селища Елітне» спостерігається інтенсивний рух вантажних автомобілів з піском.

Судом на підставі ст.99 КАС України досліджено наявну у публічному доступі в мережі Інтернет інформацію, зокрема, відеосюжет на сторінці за посиланням <https://www.objectiv.tv/objectively/2019/11/12/meshkantsi-vilhivki-skarzhatsya-na-veliku-kilkist-perevantazhenih-fur-video/>, що у сукупності з наявними в матеріалах справи доказами, зокрема, копіями звернень жителів с.Сороківка, звернень ініціативної групи, індивідуальних звернень членів ініціативної групи та відповідей на них управління Укртрансбезпеки у Харківській області, ДП "Дороги Харківщини", Харківської районної ради, органів Нацполіції, протоколу засідання постійної комісії з питань аграрної політики, земельних відносин, екології та природних ресурсів Харківської районної ради №29 від 22.11.2019, тощо, дає підстави для висновку про те, що на вказаних автодорогах загального користування у Харківському районі відбувається інтенсивний рух вантажних автомобілів з піском, що спричиняє руйнування дорожнього покриття.

Вказані обставини сторонами справи також не заперечувались, доказів протилежного до суду не надано.

На підставі ст.99 КАС України судом з інтерактивної мапи Укравтодору, розміщеної в мережі Інтернет за посиланням <https://map.ukravtodor.org/#/kharkiv/appeals> встановлено, що на території Харківського району с. Елітне, с. Вільхівка та с. Сороківка сполучає єдина автомобільна дорога місцевого значення.

Зі змісту заяв по суті справи та наявних в матеріалах справи доказів судом встановлено, що між сторонами відсутній спір щодо фактичних обставин справи. Причиною виникнення спору є різне тлумачення сторонами положень

чинного законодавства про наявність у місцевої державної адміністрації повноважень щодо розробки схеми організації дорожнього руху.

Так, стаття 3 Закону України "Про дорожній рух" визначає, що державне управління у сфері дорожнього руху та його безпеки здійснюється Кабінетом Міністрів України, спеціально уповноваженими на це центральними органами виконавчої влади, органами виконавчої влади в Автономній Республіці Крим, місцевими органами виконавчої влади, органами місцевого самоврядування.

Під час розгляду справи судом встановлено, що на території Харківського району Харківської області відповідно до визначених законом повноважень державне управління у сфері дорожнього руху здійснюють у тій чи іншій частині і управління Укртрансбезпеки у Харківській області, і органи Нацполіції, і Державне підприємство "Дороги Харківщини", і Харківська районна рада, і Харківська райдержадміністрація.

Однак при цьому вищевказані органи, посилаючись на відсутність повноважень в тій чи іншій частині або відсутність фінансування не змогли вирішити питання щодо руйнування дорожнього покриття на автомобільній дорозі внаслідок проїзду вантажівок з піском, захистивши в такий спосіб права жителів територіальної громади, у тому числі і позивача, як платників податків, відповідно до наявної у них компетенції.

Відповідно до статті 6 Закону України "Про дорожній рух" до компетенції міських рад та їх виконавчих органів, районних рад та районних державних адміністрацій у сфері дорожнього руху належить у тому числі, але не виключно, розробка, затвердження та реалізація міських і районних програм розвитку дорожнього руху та його безпеки; формування міських і районних фондів, у тому числі позабюджетних, для фінансування програм і окремих заходів, спрямованих на розвиток дорожнього руху та його безпеки; організація дорожнього руху на території міста і району згідно з відповідними генеральними планами, проектами детального планування та забудови населених пунктів, автоматизованих систем керування дорожнім рухом, комплексних транспортних схем і схем організації дорожнього руху та з екологічно безпечними умовами; організація будівництва, реконструкції, ремонту та утримання автомобільних доріг, вулиць, залізничних переїздів.

До суду не надано доказів того, що відповідачами здійснювались будь-які заходи відповідно до наявної у них компетенції з метою вирішення питання щодо транспортування піску вантажними автомобілями дорогою місцевого значення, що проходить, у тому числі, через с.Сороківка.

Відповідно до п.6 ч.1 ст.44 Закону України "Про місцеве самоврядування в Україні" районні, обласні ради делегують відповідним місцевим державним адміністраціям повноваження щодо об'єднання на договірних засадах коштів підприємств, установ та організацій, розташованих на відповідній території, і населення, а також бюджетних коштів на будівництво, реконструкцію, ремонт

та утримання на пайових засадах об'єктів соціальної і виробничої інфраструктури, шляхів місцевого значення, на капітальний та поточний ремонт вулиць і доріг населених пунктів та інших доріг, які є складовими автомобільних доріг державного значення (як співфінансування на договірних засадах) та на заходи щодо охорони праці та охорони навколишнього природного середовища.

Стаття 34 Закону України "Про місцеві державні адміністрації" визначає, що місцеві державні адміністрації здійснюють повноваження, делеговані їм відповідними обласними, районними радами.

Делегування радами повноважень місцевим державним адміністраціям супроводжується передачею фінансових, матеріально-технічних та інших ресурсів, необхідних для їх здійснення.

Місцеві державні адміністрації підзвітні та підконтрольні відповідним радам у частині делегованих повноважень.

Голови місцевих державних адміністрацій мають право вносити на розгляд відповідних рад питання, пов'язані з виконанням делегованих повноважень, та інші пропозиції.

Статтею 35 Закону України "Про місцеві державні адміністрації" визначено, що місцеві державні адміністрації на відповідній території взаємодіють з сільськими, селищними і міськими радами, їх виконавчими органами та сільськими, селищними і міськими головами, сприяють у здійсненні ними власних повноважень місцевого самоврядування, зокрема у вирішенні питань економічного, соціального та культурного розвитку відповідних територій, зміцнення матеріальної та фінансової бази місцевого самоврядування, контролюють виконання наданих їм законом повноважень органів виконавчої влади, розглядають та враховують у своїй діяльності пропозиції депутатів, органів місцевого самоврядування та їх посадових осіб.

У разі розгляду місцевою державною адміністрацією питань, які зачіпають інтереси місцевого самоврядування, про це повідомляється заздалегідь відповідним органам місцевого самоврядування. Представники цих органів та посадові особи територіальних громад мають право брати участь у розгляді таких питань місцевою державною адміністрацією, висловлювати зауваження і пропозиції.

Місцеві державні адміністрації не мають права втручатися у здійснення органами місцевого самоврядування власних повноважень.

Для здійснення спільних програм місцеві державні адміністрації та органи місцевого самоврядування можуть укладати договори, створювати спільні органи та організації.

Місцеві державні адміністрації мають право укладати договори у випадках, встановлених законами.

З урахуванням вищевикладеного суд приходиться до висновку про те, що як райдержадміністрація, так і районна рада, які є відповідачами у цій справі, мають повноваження щодо вирішення питання про організацію дорожнього руху на автомобільній дорозі місцевого значення, що проходить через село Сороківка Харківського району Харківської області, у тому числі і щодо будівництва доріг, їх ремонту, тощо, як делегованих повноважень, а тому правова позиція, викладена у відзиві Харківської райдержадміністрації, щодо відсутності у неї необхідних повноважень з посиланням на наявність таких повноважень у органів Нацполіції чи Укртрансбезпеки, є неприйнятною.

Згідно з положеннями частини другої статті 3 КАС України якщо міжнародним договором, згода на обов'язковість якого надана Верховною Радою України, передбачено інші правила, ніж встановлені цим Кодексом, застосовуються правила міжнародного договору.

Так, відповідно до Європейської хартії місцевого самоврядування (ратифікована відповідно до Закону України від 15 липня 1997 року №452/97-ВР): місцеве самоврядування означає право і спроможність органів місцевого самоврядування в межах закону здійснювати регулювання та управління суттєвою часткою публічних справ, під власну відповідальність, в інтересах місцевого населення (ч. 1 ст. 3); органи місцевого самоврядування в межах закону мають повне право вільно вирішувати будь-яке питання, яке не вилучене зі сфери їхньої компетенції і вирішення якого не доручене жодному іншому органу (ч. 2 ст. 4); повноваження, якими наділяються органи місцевого самоврядування, як правило, мають бути повними і виключними; вони не можуть скасовуватися чи обмежуватися іншим центральним або регіональним органом, якщо це не передбачено законом (ч. 4 ст. 4); органи місцевого самоврядування мають право використовувати засоби правового захисту для забезпечення вільного здійснення своїх повноважень і вимагати поваги до принципів місцевого самоврядування, які закріплені в конституції чи національному законодавстві (ст. 11).

Аналогічні за суттю гарантії місцевого самоврядування також містяться у Всесвітній декларації місцевого самоврядування (прийнята XXVII Конгресом Міжнародного союзу місцевої влади (International Union of Local Authorities; IULA) 26 вересня 1985 р. у м. Ріо-де-Жанейро (Бразилія), а також Європейській Хартії міст (Charte urbaine européenne) (прийнята Постійною конференцією місцевих і регіональних органів влади Європи Ради Європи (Congress of Local and Regional Authorities; CLRA) 18 березня 1992 р. у м. Страсбург (Франція).

Крім того, згідно із зобов'язаннями, які взяті відповідно до ст. ст. 4, 6 та 14 Угоди про Асоціацію між Україною, з однієї сторони, та Європейським Союзом, Європейським співтовариством з атомної енергії і їхніми державами-членами, з іншої сторони (ратифікована згідно із Законом України №1678-VII від

16.09.2014), Україна прагне зміцнення поваги до демократичних принципів, верховенства права та доброго врядування; забезпечує стабільність і дієвість демократичних інституцій; гарантує права людини і основоположні свободи, а також дбає про зміцнення судової влади та підвищення її ефективності.

Суд зауважує, що чинне законодавство України наділяє органи місцевого самоврядування, зокрема, районну раду, широким спектром повноважень з метою представництва спільних інтересів територіальних громад сіл, селищ, міст.

При цьому вирішення питання про організацію дорожнього руху у межах спірних правовідносин може бути вирішено шляхом делегування відповідних повноважень районної ради райдержадміністрації відповідно до вищенаведених приписів закону.

У пункті 145 рішення від 15 листопада 1996 року у справі «Чахал проти Об'єднаного Королівства» (Chahal v. the United Kingdom, (22414/93) [1996] ECHR 54) Європейський суд з прав людини зазначив, що згадана норма гарантує на національному рівні ефективні правові засоби для здійснення прав і свобод, що передбачаються Конвенцією, незалежно від того, яким чином вони виражені в правовій системі тієї чи іншої країни.

Таким чином, суть цієї статті зводиться до вимоги надати заявникові такі міри правового захисту на національному рівні, що дозволили б компетентному державному органу розглядати по суті скарги на порушення положень Конвенції й надавати відповідний судовий захист. Крім того, суд указав на те, що за деяких обставин вимоги статті 13 Конвенції можуть забезпечуватися всією сукупністю засобів, що передбачаються національним правом.

Стаття 13 вимагає, щоб норми національного правового засобу стосувалися сутності «небезпідставної заяви» за Конвенцією та надавали відповідне відшкодування. Зміст зобов'язань за статтею 13 також залежить від характеру скарги заявника за Конвенцією. Засіб захисту, повинен бути «ефективним» як у законі, так і на практиці, зокрема, у тому сенсі, щоб його використання не було ускладнене діями або неоглядом органів влади відповідної держави (п. 75 рішення Європейського суду з прав людини у справі «Афанасьєв проти України» від 5 квітня 2005 року (заява № 38722/02)).

Отже, «ефективний засіб правового захисту» у розумінні статті 13 Конвенції повинен забезпечити поновлення порушеного права і одержання особою бажаного результату; винесення рішень, які не призводять безпосередньо до змін в обсязі прав та забезпечення їх примусової реалізації, не відповідає розглядуваній міжнародній нормі.

З огляду на встановлені у справі обставини, зважаючи при цьому також і на наявність дискреційних повноважень органів виконавчої влади та органів місцевого самоврядування, та з метою належного захисту прав позивача як



члена територіальної громади, суд з урахуванням приписів ч.2 ст.9 КАС України вважає за необхідне вийти за межі позовних вимог та зобов'язати Харківську районну державну адміністрацію та Харківську районну раду розробити схему організації дорожнього руху з вивезення піску з Сороківського родовища з урахуванням висновків суду та наявної у них компетенції відповідно до законів України "Про дорожній рух", "Про місцеве самоврядування в Україні" та "Про місцеві державні адміністрації".

Суд наголошує, що Європейський суд з прав людини у рішенні від 10 лютого 2010 року у справі "Серявін та інші проти України" зауважив, що згідно з його усталеною практикою, яка відображає принцип, пов'язаний з належним здійсненням правосуддя, у рішеннях, зокрема, судів мають бути належним чином зазначені підстави, на яких вони ґрунтуються. Хоча пункт 1 статті 6 Конвенції про захист прав людини та основоположних свобод (далі – Конвенція) зобов'язує суди обґрунтовувати свої рішення, його не можна тлумачити як такий, що вимагає детальної відповіді на кожний аргумент. Міра, до якої суд має виконати обов'язок щодо обґрунтування рішення, може бути різною залежно від характеру рішення. У справі "Трофимчук проти України" ЄСПЛ також зазначив, що хоча пункт 1 статті 6 Конвенції зобов'язує суди обґрунтовувати свої рішення, це не можна розуміти як вимогу детально відповідати на кожен довід. Таким чином, питання, чи виконав суд свій обов'язок щодо подання обґрунтування, що впливає зі статті 6 Конвенції, може бути визначено тільки у світлі конкретних обставин справи.

Відповідно до пункту 41 висновку № 11 (2008) Консультативної ради європейських суддів до Комітету Міністрів Ради Європи щодо якості судових рішень, обов'язок суддів наводити підстави для своїх рішень не означає необхідності відповідати на кожен аргумент захисту на підтримку кожної підстави захисту. Обсяг цього обов'язку може змінюватися залежно від характеру рішення.

Наведене дає підстави для висновку, що доводи скажника у кожній справі мають оцінюватись судами на предмет їх відповідності критеріям конкретності, доречності та важливості у рамках відповідних правовідносин з метою належного обґрунтування позиції суду. Деякі аргументи не можуть бути підставою для надання детальної відповіді на такі доводи.

Усі інші аргументи сторін, у тому числі щодо повноважень органів Нацполіції та Укртрансбезпеки, вивчені судом, однак є такими, що не потребують детального аналізу у судовому рішенні, оскільки вищенаведених висновків суду не спростовують.

Відповідно до ч.1 ст.2 КАС України завданням адміністративного судочинства є захист прав, свобод та інтересів фізичних осіб, прав та інтересів юридичних осіб у сфері публічно-правових відносин від порушень з боку органів державної влади, органів місцевого самоврядування, їхніх посадових та службових осіб, інших суб'єктів при здійсненні ними владних управлінських

функцій на основі законодавства, в тому числі на виконання делегованих повноважень, шляхом справедливого, неупередженого та своєчасного розгляду адміністративних справ.

Відповідно до ч.2 ст.2 Кодексу адміністративного судочинства України у справах щодо оскарження рішень, дій чи бездіяльності суб'єктів владних повноважень адміністративні суди перевіряють, чи прийняті (вчинені) вони: на підставі, у межах повноважень та у спосіб, що передбачені Конституцією та законами України; обґрунтовано, тобто з урахуванням усіх обставин, що мають значення для прийняття рішення (вчинення дії).

Відповідно до частини першої статті 9 Кодексу адміністративного судочинства України розгляд і вирішення справ в адміністративних судах здійснюються на засадах змагальності сторін та свободи в наданні ними суду своїх доказів і у доведенні перед судом їх переконливості.

Розглянувши подані учасниками справи документи і матеріали, всебічно і повно з'ясувавши всі фактичні обставини, на яких ґрунтуються позовні вимоги, оцінивши докази, які мають значення для розгляду справи і вирішення спору по суті, суд приходять до висновку про часткову обґрунтованість заявлених позовних вимог.

Судові витрати підлягають розподілу відповідно до приписів ст.139 Кодексу адміністративного судочинства України.

Керуючись ст.ст.4-10, 19, 77, 139, 241-246, 250, 255, 262, 236 293, 295, 297 Кодексу адміністративного судочинства України, суд, -

### **ВИРІШИВ:**

Адміністративний позов Іваніченка Олега Григоровича (вул. Капітана Шостака, буд. 54А, с. Сороківка, Харківський район, Харківська область, 62430, код 2434500375) до Харківської районної державної адміністрації (Григорівське шосе, буд. 52, м. Харків, 61034, код ЄДРПОУ 04058775), Харківської районної ради Харківської області (Григорівське шосе, буд. 52, м. Харків, 61000), третя особа - Товариство з обмеженою відповідальністю «ХАРКІВНЕРУДПРОМ» (вул. Китаєнка, буд. 1, м. Харків, 61020, код ЄДРПОУ 411842040) про зобов'язання вчинити певні дії - задовольнити частково.

Зобов'язати Харківську районну державну адміністрацію (Григорівське шосе, буд. 52, м. Харків, 61034, код ЄДРПОУ 04058775) та Харківську районну раду (Григорівське шосе, буд. 52, м. Харків, 61000) розробити схему організації дорожнього руху з вивезення піску з Сороківського родовища з урахуванням висновків суду та наявної у них компетенції відповідно до законів України "Про дорожній рух", "Про місцеве самоврядування в Україні" та "Про місцеві державні адміністрації".

У задоволенні іншої частини позовних вимог - відмовити.

Стягнути солідарно за рахунок бюджетних асигнувань Харківської районної державної адміністрації (Григорівське шосе, буд. 52, м. Харків, 61034, код ЄДРПОУ 04058775) та Харківської районної ради Харківської області (Григорівське шосе, буд. 52, м. Харків, 61000) на користь Іваніченка Олега Григоровича (вул. Капітана Шостака, буд. 54А, с. Сороківка, Харківський район, Харківська область, 62430, код 2434500375) судовий збір у сумі 840 (вісімсот сорок) 80 коп.

Апеляційна скарга на рішення суду подається протягом тридцяти днів безпосередньо до суду апеляційної інстанції.

До дня початку функціонування Єдиної судової інформаційно-телекомунікаційної системи апеляційні скарги подаються учасниками справи до або через відповідні суди за правилами, що діяли до набрання чинності редакцією Кодексу адміністративного судочинства України від 15.12.2017.

Якщо в судовому засіданні було оголошено лише вступну та резолютивну частину рішення (ухвали) суду, або розгляду справи в порядку письмового провадження, зазначений строк обчислюється з дня складення повного судового рішення.

Рішення суду набирає законної сили після закінчення строку подання апеляційної скарги всіма учасниками справи, якщо апеляційну скаргу не було подано.

У разі подання апеляційної скарги рішення, якщо його не скасовано, набирає законної сили після повернення апеляційної скарги, відмови у відкритті чи закриття апеляційного провадження або прийняття постанови судом апеляційної інстанції за наслідками апеляційного перегляду.

Рішення у повному обсязі виготовлено 11 грудня 2020 року.

Суддя  
Котеньов

О.Г.

# ОГОЛОШЕННЯ

про проведення відкритих торгів  
UA-2020-11-13-006707-с

**Найменування замовника:** ДЕРЖАВНЕ ПІДПРИЄМСТВО "ДОРОГИ ХАРКІВЩИНИ"

**Purchasing body:** STATE ENTERPRISE "ROADS OF THE KHARKIV REGION"

**National ID:** 42166406

**Категорія замовника:** Юридична особа, яка забезпечує потреби держави або територіальної громади

**Код згідно з ЄДРПОУ замовника:** 42166406

**Місцезнаходження замовника:** 61202, Україна, Харківська обл., Харків, ВУЛИЦЯ АХСАРОВА, будинок 2

**Контактна особа замовника, уповноважена здійснювати зв'язок з учасниками:** Дмитрієва Катерина Сергіївна, +380505751277, DMITRIEVA\_TENDER@UKR.NET

**Contact point:** Dmytriieva Kateryna

**Вид предмета закупівлі:** Послуги

**Узагальнена назва предмета закупівлі:** Поточний середній ремонт автомобільної дороги загального користування місцевого значення С212518 /Т-21-04/ до селища Елітне км 5+000 - км 12+500 у Харківській області (з розробкою проектної документації)

**Код за Єдиним закупівельним словником:** ДК 021:2015:45230000-8: Будівництво трубопроводів, ліній зв'язку та електропередач, шосе, доріг, аеродромів і залізничних доріг; вирівнювання поверхонь

| Назва предмета закупівлі | Коди відповідних класифікаторів предмета закупівлі (за наявності) | Кількість товарів або обсяг виконання робіт чи надання послуг | Місце поставки товарів або місце виконання робіт чи надання послуг | Строк поставки товарів, виконання робіт чи надання послуг |
|--------------------------|---|---|--|---|
|--------------------------|---|---|--|---|

|   |  |         |                                     |                   |
|---|--|---------|-------------------------------------|-------------------|
| Поточний середній ремонт автомобільної дороги загального користування місцевого значення С212518 /Т-21-04/ до селища Елітне км 5+000 - км 12+500 у Харківській області (з розробкою проектної документації) | ДК 021:2015: 45233142-6 — Ремонт доріг СРV: 45233142-6 | 1 посл. | Україна, Відповідно до документації | до 31 грудня 2022 |
|---|--|---------|-------------------------------------|-------------------|

**Умови оплати договору (порядок здійснення розрахунків):**

| Подія          | Опис  | Тип оплати  | Період, (днів) | Тип днів | Розмір оплати, (%) |
|----------------|---|-------------|----------------|----------|--------------------|
| Надання послуг | Пункт 5.2. Договору "Розрахунки по Договору проводяться шляхом поетапної оплати ЗАМОВНИКОМ за надані ПІДРЯДНИКОМ послуги при наявності коштів передбачених на ці цілі з державного бюджету, місцевих бюджетів та інших джерел фінансування у межах відповідних кошторисних призначень, шляхом перерахування грошових коштів на розрахунковий рахунок ПІДРЯДНИКА на підставі актів виконання послуг, підписаних уповноваженими представниками Сторін протягом 30 (тридцяти) робочих днів." та пункт 5.6. Договору "Проміжні розрахунки за виконані роботи з розробки проектної документації здійснюються не більше ніж 40% від суми вартості проектних робіт в межах вартості робіт та виділених коштів на оплату робіт згідно з планом фінансування." | Післяоплата | 30             | Робочі   | 0.599              |

|                     |   |             |    |            |        |
|---------------------|---|-------------|----|------------|--------|
| Надання послуг      | Пункт 5.2. Договору "Розрахунки по Договору проводяться шляхом поетапної оплати ЗАМОВНИКОМ за надані ПІДРЯДНИКОМ послуги при наявності коштів передбачених на ці цілі з державного бюджету, місцевих бюджетів та інших джерел фінансування у межах відповідних кошторисних призначень, шляхом перерахування грошових коштів на розрахунковий рахунок ПІДРЯДНИКА на підставі актів виконання послуг, підписаних уповноваженими представниками Сторін протягом 30 (тридцяти) робочих днів." та пункт 5.6. Договору "Остаточний розрахунок у розмірі 60% від суми вартості проектних робіт здійснюється ЗАМОВНИКОМ після надання ПІДРЯДНИКОМ проектної документації у друкованому вигляді в кількості чотирьох комплектів (примірників) та в електронному вигляді та підписання сторонами Акту приймання-передачі наданих послуг." | Післяоплата | 30 | Робочі     | 0.898  |
| Дата подання заявки | Пункт 5.33. Договору "Відповідно до Постанови Кабінету Міністрів України від 04 грудня 2019 року № 1070 «Деякі питання здійснення розпорядниками (одержувачами) бюджетних коштів попередньої оплати товарів, робіт і послуг, що закуповуються за бюджетні кошти» та дозволу головного розпорядника бюджетних коштів, ЗАМОВНИК може прийняти рішення щодо надання ПІДРЯДНИКУ попередньої оплати (надалі - авансу) у розмірі 30% річного обсягу фінансування на строк 3 (три) місяці, але що не перевищує останнього робочого дня поточного року."  | Аванс       | 90 | Календарні | 29.551 |
| Надання послуг      | Пункт 5.2. Договору "Розрахунки по Договору проводяться шляхом поетапної оплати ЗАМОВНИКОМ за надані ПІДРЯДНИКОМ послуги при наявності коштів передбачених на ці цілі з державного бюджету, місцевих бюджетів та інших джерел фінансування у межах відповідних кошторисних призначень, шляхом перерахування грошових коштів на розрахунковий рахунок ПІДРЯДНИКА на підставі актів виконання послуг, підписаних уповноваженими представниками Сторін протягом 30 (тридцяти) робочих днів."   | Післяоплата | 30 | Робочі     | 68.952 |

Розмір бюджетного призначення за кошторисом або очікувана вартість предмета закупівлі: 148 534 710,82 UAH

Джерело фінансування закупівлі:

| Джерело фінансування закупівлі | Опис   | Сума             |
|--------------------------------|--|------------------|
| Державний бюджет України       | За рахунок коштів з державного бюджету, місцевих бюджетів та інших джерел фінансування | 148534710.82 UAH |

Розмір мінімального кроку пониження ціни: 2 970 694,22 UAH

Математична формула, яка буде застосовуватися при проведенні електронного аукціону для визначення показників інших критеріїв оцінки: відсутня

Кінцевий строк подання тендерних пропозицій: 14 грудня 2020 11:00

Розмір забезпечення тендерних пропозицій (якщо замовник вимагає його надати): 1 485 340,00 UAH

Вид забезпечення тендерних пропозицій (якщо замовник вимагає його надати): Електронна гарантія

Дата та час розкриття тендерних пропозицій: 14 грудня 2020 11:03

Дата та час проведення електронного аукціону: 19 січня 2021 14:01

Строк, на який укладається рамкова угода: відсутній

Кількість учасників, з якими буде укладено рамкову угоду: відсутня

кр. 10.08.20



УКРАЇНА

Державне підприємство «Дороги Харківщини»

61202 м. Харків, вул. Ахсарова, 2  
Код ЄДРПОУ 42166406

тел. (057) 336-82-83  
E-mail: dor.kh@ukr.net

Від 31.07.2020 р. № К-1120  
На № \_\_\_\_\_ від \_\_\_\_\_ 20\_\_ р.

Ірині Коршунової

Шановна пані Ірино!

Державним підприємством «Дороги Харківщини» в межах компетенції розглянуто Ваш лист від 23.07.2020 № 23/07 щодо джерел фінансування та обсягів ремонту доріг у с. Сороківка, с. Вільхівка та с. Елітне Харківського району Харківської області у 2020 році.

За результатами розгляду повідомляємо.

Дорога Сороківка – Вільхівка – Елітне співпадає з автомобільною дорогою загального користування місцевого значення С212518 /Г-21-04/ до селища Елітне.

Реалізація заходів щодо здійснення будівництва, реконструкції, ремонту та експлуатаційного утримання автомобільних доріг загального користування місцевого значення, вулиць і доріг комунальної власності у населених пунктах Харківської області здійснюється відповідно до Програми розвитку дорожнього господарства Харківської області на 2018-2020 роки (надалі – Програма), затвердженої рішенням Харківської обласної ради від 07 грудня 2017 року № 560-VII (зі змінами), яка вміщує переліки об'єктів, погоджених згідно з чинним законодавством та положень Програми, в межах її ресурсного забезпечення на поточний рік.

Фінансове забезпечення реалізації заходів Програми здійснюється за рахунок коштів дорожнього фонду Харківської області, положення про який затверджено рішенням Харківської обласної ради від 07 грудня 2017 року № 559-VII (зі змінами). Головним джерелом формування дорожнього фонду Харківської області є субвенція з державного бюджету до бюджету Харківської області на фінансове забезпечення будівництва, реконструкції, ремонту і утримання автомобільних доріг загального користування місцевого значення, вулиць і доріг комунальної власності у населених пунктах.




Формування переліків об'єктів ремонту здійснюється за маршрутним принципом, зазначеним у Державній цільовій економічній програмі розвитку автомобільних доріг загального користування державного значення на 2018-2022 роки, з урахуванням економічної та соціальної значимості об'єктів, пріоритетності ремонту автодоріг до опорних шкіл та лікарень, в тому числі тих, які будуються за Проектом Президента України щодо спорудження шкіл, садочків, стадіонів. З урахуванням звернень громадян щодо забезпечення безпечного проїзду автомобільними дорогами та фактичного стану автодоріг. Також, пропозиції щодо об'єктів ремонту відпрацьовувалися з головами районних державних адміністрацій, об'єднаних територіальних громад та районних рад.

Станом на сьогодні, сформовані переліки об'єктів на 2020 рік відповідно до чинного законодавства та положень Програми погоджені на комісіях обласної ради з питань розвитку інфраструктури, транспорту, шляхів та зв'язку, та з питань бюджету, згідно з чинним законодавством затверджені відповідним розпорядженням голови обласної державної адміністрації та погоджені Державним агентством автомобільних доріг України.

У 2020 році автодорога С212518 /Г-21-04/ до селища Елітне не увійшла до переліку об'єктів поточного середнього ремонту автомобільних доріг загального користування місцевого значення Харківської області.

В поточному році державним підприємством «Дороги Харківщини» за рахунок коштів експлуатаційного утримання проводилися роботи з ліквідації аварійної ямковості на найбільш зруйнованих ділянках автодороги С212518 /Г-21-04/ до селища Елітне, станом на сьогодні ліквідовано 1217,4 м<sup>2</sup> ямковості, роботи будуть продовжуватися в межах доведеного фінансування.

  
Перший заступник  
директора



Сергій ЛИТВИНЕЦЬ

Вих. №08/02/42  
від 08 лютого 2021р.

ДЕПАРТАМЕНТ ЗАХИСТУ ДОВКІЛЛЯ  
ТА ПРИРОДОКОРИСТУВАННЯ  
ХАРКІВСЬКОЇ ОБЛАСНОЇ ДЕРЖАВНОЇ АДМІНІСТРАЦІЇ

Варвянському В.Ю.  
Україна, 61022, Харківська обл., місто Харків,

МАЙДАН СВОБОДИ, будинок 5, ПІДЇЗД 4, ПОВЕРХ 7  
ecodepart@kharkivoda.gov.ua т.(057) 705- 06- 66

П.І.Б. Кольцова Ірина Сергіївна

Адреса: \_\_\_\_\_

Номер тел. \_\_\_\_\_

Зауваження до планованої діяльності (або обсягу досліджень та рівня деталізації інформації), реєстраційний номер справи в Єдиному реєстрі з оцінки впливу на довкілля 2021/11/15/2

14 січня 2021 року о 16.52 на сайті Департаменту захисту довкілля та природокористування Харківської обласної державної адміністрації у підрозділі «Повідомлення про плановану діяльність, що підлягає оцінці впливу на довкілля» з'явилося повідомлення, що Корпорація «Криниця», код за ЄДРПОУ 32436522, інформує про намір провадити Розробку кар'єру Вільхівського родовища піску і суглинку у Харківському районі Харківської області.

Враховуючи п.7 ст. 5 Закону України «Про оцінку впливу на довкілля», Пропоную таке зауваження до обсягу досліджень (або поглиблення рівня деталізації інформації, або планованої діяльності) ОВД по розробці кар'єру Вільхівського родовища піску і суглинку у Харківському районі Харківської області:

*Землі, на яких планується діяльність, знаходяться у державній власності. Транспортування піску і суглинку з кар'єру є невід'ємною складовою планованої діяльності. Самоскиди пересуваються мостом через Вільхівське водосховище (проектна вантажопідйомність 24 т, побудований на поч.70-х рр. ХХ ст ) та інженерною спорудою через р. Роганка вантажопідйомність 23 т, побудована у 1987 р.). Капітального ремонту мостів за період їх експлуатації не було, тому корозія та інші руйнівні процеси за понад 30 років зменшили їх нормативне навантаження. Це необхідно зазначити у Звіті з ОВД.*

З повагою

Підпис

ПІБ

2021/05/02

*Сторожук В.О.*  
*С.О. 1000000*

*[Handwritten signature]*

Вих. №08/02/44  
від 08 лютого 2021р.

**ДЕПАРТАМЕНТ ЗАХИСТУ ДОВКІЛЛЯ  
ТА ПРИРОДОКОРИСТУВАННЯ  
ХАРКІВСЬКОЇ ОБЛАСНОЇ ДЕРЖАВНОЇ АДМІНІСТРАЦІЇ**

Варвянському В.Ю.  
Україна, 61022, Харківська обл., місто Харків.

МАЙДАН СВОБОДИ, будинок 5, ПІД'ІЗД 4, ПОВЕРХ 7

ecodepart@kharkivoda.gov.ua т.(057) 705-06-66

*Сторожук В.О.*  
*[Handwritten notes]*

П.І.Б. *Сторожук Валентина Сергіївна*

Адреса: \_\_\_\_\_ *10000*

Номер телефону: \_\_\_\_\_

**Зауваження до планованої діяльності (або обсягу досліджень та рівня деталізації інформації), реєстраційний номер справи в Єдиному реєстрі з оцінки впливу на довкілля 2021/1 27252**

14 січня 2021 року о 16.52 на сайті Департаменту захисту довкілля та природокористування Харківської обласної державної адміністрації у підрозділі «Повідомлення про плановану діяльність, що підлягає оцінці впливу на довкілля» з'явилося повідомлення, що Корпорація «Криниця», код за ЄДРПОУ 32436522, інформує про намір провадити Розробку кар'єру Вільхівського родовища піску і суглинку у Харківському районі Харківської області.

Враховуючи п.7 ст. 5 Закону України «Про оцінку впливу на довкілля»,

**Пропоную таке зауваження** до обсягу досліджень (або поглиблення рівня деталізації інформації, або планованої діяльності) ОВД по розробці кар'єру Вільхівського родовища піску і суглинку у Харківському районі Харківської області:

***У Повідомленні про плановану діяльність вказано, що Вільхівське родовище знаходиться на відстані 5,5 км від с. Вільхівка, але замовчується інформація про наявність с. Сороківка на значно меншій відстані, садового товариства «Транспортник». Тобто не вказана фактична відстань до найближчої житлової забудови. Це важливо при визначенні СЗЗ. Відповідно до Санітарної класифікації підприємств, виробництв та споруд і розмірів санітарно-захисних зон для них, яка є додатком № 4 до Державних санітарних правил планування та забудови населених пунктів, затверджених наказу Міністерства охорони здоров'я України від 19.06.1996 р. № 173 «Про затвердження Державних санітарних правил планування та забудови населених пунктів» до підприємств по видобуванню руд та нерудних копалин другого класу санітарної небезпеки відносяться зокрема підприємства по видобуванню залізних та поліметалічних руд (за винятком свинцевих, ртуті, миш'яку та марганцю) та гірських порід VIII-XI категорій відкритою розробкою без застосування вибухових засобів. СЗЗ для таких підприємств встановлюється у 500 м. Найбільш відомою класифікацією гірських порід є класифікація за М.М. Протод'яконовим, згідно якої пісок відноситься до IX категорії <https://uk.wikipedia.org/wiki> У Звіті необхідно вказати розмір СЗЗ, виходячи із нормативних актів України і результатів розрахунку розсіювання забруднюючих речовин на території, що зазнає впливу від планованої діяльності.***

З повагою

*[Handwritten signature]*

*Сторожук В.О.*

Підпис

ПІБ 972 65 02

*Смирнова О.О.*  
*Земельні*  
*Ж*

Вих. №08/02/45  
від 08 лютого 2021р.

**ДЕПАРТАМЕНТ ЗАХИСТУ ДОВКІЛЛЯ  
ТА ПРИРОДОКОРИСТУВАННЯ  
ХАРКІВСЬКОЇ ОБЛАСНОЇ ДЕРЖАВНОЇ АДМІНІСТРАЦІЇ**

Варвянському В.Ю.  
Україна, 61022, Харківська обл., місто Харків,

МАЙДАН СВОБОДИ, будинок 5, ПІДЇЗД 4, ПОВЕРХ 7  
ecodepart@kharkivoda.gov.ua т.(057) 705- 06- 66

*Земельні*  
*Ж*

П.І.Б. *Смирнова Надія Михайлівна*

Адреса: с. Вільхівка 1160

Номер тел: \_\_\_\_\_

**Зауваження до планованої діяльності (або обсягу досліджень та рівня деталізації інформації), реєстраційний номер справи в Єдиному реєстрі з оцінки впливу на довкілля 20211127252**

14 січня 2021 року о 16.52 на сайті Департаменту захисту довкілля та природокористування Харківської обласної державної адміністрації у підрозділі «Повідомлення про плановану діяльність, що підлягає оцінці впливу на довкілля» з'явилося повідомлення, що Корпорація «Криниця», код за ЄДРПОУ 32436522, інформує про намір провадити Розробку кар'єру Вільхівського родовища піску і суглинку у Харківському районі Харківської області. Враховуючи п.7 ст. 5 Закону України «Про оцінку впливу на довкілля»,

**Пропоную таке зауваження** до обсягу досліджень (або поглиблення рівня деталізації інформації, або планованої діяльності) ОВД по розробці кар'єру Вільхівського родовища піску і суглинку у Харківському районі Харківської області:

***У червні 2020 року Корпорація «Криниця» розпочала роботи по видобутку піску у Лавровій балці, було знято родючий шар, зруйновано існуючий рельєф, у процесі діяльності утворено велику кількість побутових відходів. Роботи здійснювалися за відсутності Звіту з ОВД і Висновку з ОВД. Незаконна діяльність призупинена національною поліцією, відкрито кримінальне провадження № 12020220770000356. Мешканці с. Вільхівка, Сороківка зверталися до Держекоінспекції з листом від 17.06.2020. Фахівці Держекоінспекції здійснили виїзд до Лаврової балки 7 липня 2020 року.***

***Факт незаконних дій має бути відображений у Звіті з ОВД із визначенням розмірів заподіяної шкоди навколишньому середовищу і державі.***

З повагою

*Смирнова Надія Михайлівна* ПІБ

*973/03.02*

*Сторожук В.О.*  
*2021.02.08*

Вих. №08/02/46  
від 08 лютого 2021р.

**ДЕПАРТАМЕНТ ЗАХИСТУ ДОВКІЛЛЯ  
ТА ПРИРОДОКОРИСТУВАННЯ  
ХАРКІВСЬКОЇ ОБЛАСНОЇ ДЕРЖАВНОЇ АДМІНІСТРАЦІЇ**

Варвянському В.Ю.  
Україна, 61022, Харківська обл., місто Харків,

МАЙДАН СВОБОДИ, будинок 5, ПІДЇЗД 4, ПОВЕРХ 7  
ecodepart@kharkivoda.gov.ua т.(057) 705- 06- 66

*Сторожук В.О.*  
*2021.02.08*

П.І.Б. *Масуєв Володимир Іванович*  
Адреса: \_\_\_\_\_  
\_\_\_\_\_   
Номер тел: \_\_\_\_\_

**Зауваження до планованої діяльності (або обсягу досліджень та рівня деталізації інформації), реєстраційний номер справи в Єдиному реєстрі з оцінки впливу на довкілля** *2021/14/52*

14 січня 2021р. на сайті Департаменту захисту довкілля та природокористування Харківської обласної державної адміністрації у підрозділі «Повідомлення про плановану діяльність, що підлягає оцінці впливу на довкілля» з'явилося повідомлення, що Корпорація «Криниця», код за ЄДРПОУ 32436522, інформує про намір провадити Розробку кар'єру Вільхівського родовища піску і суглинку у Харківському районі Харківської області.

Враховуючи п.7 ст. 5 Закону України «Про оцінку впливу на довкілля» **Пропоную таке зауваження** до обсягу досліджень (або поглиблення рівня деталізації інформації, або планованої діяльності) ОВД по розробці кар'єру Вільхівського родовища піску і суглинку у Харківському районі Харківської області:

**У Звіті треба вказати фактичні результати розрахунку розсіювання забруднюючих речовин на ділянці планованої діяльності і території, що зазнає впливу від цієї діяльності.**

З повагою

*В.О. Сторожук*  
Підпис

*Масуєв В.І.*  
ПІБ

*074/0802*

Вих. №08/02/47  
від 08 лютого 2021р.

ДЕПАРТАМЕНТ ЗАХИСТУ ДОВКІЛЛЯ  
ТА ПРИРОДОКОРИСТУВАННЯ  
ХАРКІВСЬКОЇ ОБЛАСНОЇ ДЕРЖАВНОЇ АДМІНІСТРАЦІЇ

Варвянському В.Ю.  
Україна, 61022, Харківська обл., місто Харків,

МАЙДАН СВОБОДИ, будинок 5, ПІД'ЇЗД 4, ПОВЕРХ 7  
ecodepart@kharkivoda.gov.ua т.(057) 705- 06- 66

П.І.Б. Кашук Валентин Іванович

Адреса: \_\_\_\_\_

Номер тел \_\_\_\_\_

**Зауваження до планованої діяльності (або обсягу досліджень та рівня деталізації інформації), реєстраційний номер справи в Єдиному реєстрі з оцінки впливу на довкілля 2021/11/27/252**

14. 01. 2021 року о 16.52 на сайті Департаменту захисту довкілля та природокористування Харківської обласної державної адміністрації у підрозділі «Повідомлення про плановану діяльність, що підлягає оцінці впливу на довкілля» з'явилося повідомлення що Корпорація «Криниця», код за ЄДРПОУ 32436522, інформує про намір провадити Розробку кар'єру Вільхівського родовища піску і суглинку у Харківському районі Харківської області.

Враховуючи п.7 ст. 5 Закону України «Про оцінку впливу на довкілля», **Пропоную таке зауваження** до обсягу досліджень (або поглиблення рівня деталізації інформації, або планованої діяльності) ОВД по розробці кар'єру Вільхівського родовища піску і суглинку у Харківському районі Харківської області:

**У Звіті треба вказати показники радіаційної експертизи піску і суглинку з місця планованої діяльності.**

З повагою

Валентин Іванович  
Підпис

Кашук В.І.  
ПІБ

975 03.02

189

*Світлана А.А.  
В.А. Кошарни*

Вих. №08/02/48  
від 08 лютого 2021р.

*[Handwritten signature]*

**ДЕПАРТАМЕНТ ЗАХИСТУ ДОВКІЛЛЯ  
ТА ПРИРОДОКОРИСТУВАННЯ  
ХАРКІВСЬКОЇ ОБЛАСНОЇ ДЕРЖАВНОЇ АДМІНІСТРАЦІЇ**

Варвянському В.Ю.  
Україна, 61022, Харківська обл., місто Харків,

МАЙДАН СВОБОДИ, будинок 5, ПІД'ЇЗД 4, ПОВЕРХ 7  
ecodepart@kharkivoda.gov.ua т.(057) 705- 06- 66

П.І.Б. *Полковник Ірина Сергіївна*

Адреса \_\_\_\_\_

Номер телефону \_\_\_\_\_

**Зауваження до планованої діяльності (або обсягу досліджень та рівня деталізації інформації), реєстраційний номер справи в Єдиному реєстрі з оцінки впливу на довкілля** *202112752*

14 січня 2021 року о 16.52 на сайті Департаменту захисту довкілля та природокористування Харківської обласної державної адміністрації у підрозділі «Повідомлення про плановану діяльність, що підлягає оцінці впливу на довкілля» з'явилося повідомлення, що Корпорація «Криниця», код за ЄДРПОУ 32436522, інформує про намір провадити Розробку кар'єру Вільхівського родовища піску і суглинку у Харківському районі Харківської області.

Враховуючи п.7 ст. 5 Закону України «Про оцінку впливу на довкілля», **Пропоную таке зауваження** до обсягу досліджень (або поглиблення рівня деталізації інформації, або планованої діяльності) ОВД по розробці кар'єру Вільхівського родовища піску і суглинку у Харківському районі Харківської області:

***Підготувати та долучити до звіту з ОВД ситуаційний план району планованої діяльності та прилеглих до нього територій. На плані зазначити об'єкти та охоронні зони природно-заповідного фонду та площі, зарезервовані під об'єкти природно-заповідного фонду, землі лісового фонду, полежахисні лісові смуги та інші захисні насадження, які не віднесені до земель лісового фонду, території екомережі, об'єкти навколишньої інфраструктури з обов'язковим позначенням меж та розмірів санітарно-захисних смуг.***

З повагою

*[Handwritten signature]*  
Підпис \_\_\_\_\_ ПІБ *Полковник І.Є*

ПІБ

*Відомості 4.7*  
*С. 1000000*  
*[Signature]*

Вих. №08/02/49  
від 08 лютого 2021р.

**ДЕПАРТАМЕНТ ЗАХИСТУ ДОВКІЛЛЯ  
ТА ПРИРОДОКОРИСТУВАННЯ  
ХАРКІВСЬКОЇ ОБЛАСНОЇ ДЕРЖАВНОЇ АДМІНІСТРАЦІЇ**

Варвянському В.Ю.  
Україна, 61022, Харківська обл., місто Харків,

МАЙДАН СВОБОДИ, будинок 5, ПІД'ЇЗД 4, ПОВЕРХ 7  
ecodepart@kharkivoda.gov.ua т.(057) 705- 06- 66

*Харківська*  
*область*

П.І.Б. \_\_\_\_\_  
Адреса: \_\_\_\_\_  
Номер телефону \_\_\_\_\_

**Зауваження до планованої діяльності (або обсягу досліджень та рівня деталізації інформації), реєстраційний номер справи в Єдиному реєстрі з оцінки впливу на довкілля** *2021/1/27152*

14 січня 2021 року о 16.52 на сайті Департаменту захисту довкілля та природокористування Харківської обласної державної адміністрації у підрозділі «Повідомлення про плановану діяльність, що підлягає оцінці впливу на довкілля» з'явилося повідомлення, що Корпорація «Криниця», код за ЄДРПОУ 32436522, інформує про намір провадити Розробку кар'єру Вільхівського родовища піску і суглинку у Харківському районі Харківської області.

Враховуючи п.7 ст. 5 Закону України «Про оцінку впливу на довкілля», **Пропоную таке зауваження** до обсягу досліджень (або поглиблення рівня деталізації інформації, або планованої діяльності) ОВД по розробці кар'єру Вільхівського родовища піску і суглинку у Харківському районі Харківської області:

***У Звіті треба зробити оцінку прогнозованого рівня забруднення атмосферного повітря, підземних вод, земель сільськогосподарського призначення під час провадження господарської діяльності; план вивчення та фіксації стану атмосферного повітря, підземних вод, земель сільськогосподарського до початку планованої діяльності і залучити до цього компетентних експертів з провідних наукових установ; план післяпроектного моніторингу за зазначеними вище напрямками.***

З повагою

\_\_\_\_\_  
Підпис

\_\_\_\_\_  
ПІБ

*971/03.02*





Вих. №08/02/51  
від 08 лютого 2021р.

ДЕПАРТАМЕНТ ЗАХИСТУ ДОВКІЛЛЯ  
ТА ПРИРОДОКОРИСТУВАННЯ  
ХАРКІВСЬКОЇ ОБЛАСНОЇ ДЕРЖАВНОЇ АДМІНІСТРАЦІЇ

Варвянському В.Ю.  
Україна, 61022, Харківська обл., місто Харків,

МАЙДАН СВОБОДИ, будинок 5, ПІД'ЇЗД 4, ПОВЕРХ 7  
ecodepart@kharkivoda.gov.ua т.(057) 705- 06- 66

П.І.Б. Григорук Вадим Валентинович  
Адреса: \_\_\_\_\_  
Номер тел \_\_\_\_\_

Зауваження до планованої діяльності (або обсягу досліджень та рівня деталізації інформації), реєстраційний номер справи в Єдиному реєстрі з оцінки впливу на довкілля 2021/12/25/2

14 січня 2021 року о 16.52 на сайті Департаменту захисту довкілля та природокористування Харківської обласної державної адміністрації у підрозділі «Повідомлення про плановану діяльність, що підлягає оцінці впливу на довкілля» з'явилося повідомлення, що Корпорація «Криниця», код за ЄДРПОУ 32436522, інформує про намір провадити Розробку кар'єру Вільхівського родовища піску і суглинку у Харківському районі Харківської області

Враховуючи п.7 ст. 5 Закону України «Про оцінку впливу на довкілля», **Пропоную таке зауваження** до обсягу досліджень (або поглиблення рівня деталізації інформації, або планованої діяльності) ОВД по розробці кар'єру Вільхівського родовища піску і суглинку у Харківському районі Харківської області:

**У Повідомленні про плановану діяльність замовчується наявність населених пунктів на відстані ближче ніж 5,5 км від місця планованої діяльності а саме: с. Сороківка, садових товариств «Транспортник» та інших. Відповідно не враховано характер, інтенсивність, ймовірність, очікуваний початок, тривалість, частоту і невідворотність впливу (включаючи прямий і будь-який опосередкований, побічний, кумулятивний, короткостроковий, середньостроковий та довгостроковий, постійний тимчасовий, позитивний і негативний вплив) на населені пункти та їх мешканців. Такі показники необхідно включити у Звіт з ОВД.**

З повагою

Підпис

ПІБ

949/23.02

193

Вих. №08/02/52  
від 08 лютого 2021р.

ДЕПАРТАМЕНТ ЗАХИСТУ ДОВКІЛЛЯ  
ТА ПРИРОДОКОРИСТУВАННЯ  
ХАРКІВСЬКОЇ ОБЛАСНОЇ ДЕРЖАВНОЇ АДМІНІСТРАЦІЇ

Варвянському В.Ю.  
Україна, 61022, Харківська обл., місто Харків,

МАЙДАН СВОБОДИ, будинок 5, ПІД'ЇЗД 4, ПОВЕРХ 7  
ecodepart@kharkivoda.gov.ua т.(057) 705- 06- 66

П.І.Б. Володимир Іванович

Адреса: \_\_\_\_\_

Номер тел. \_\_\_\_\_

**Зауваження до планованої діяльності (або обсягу досліджень та рівня деталізації інформації), реєстраційний номер справи в Єдиному реєстрі з оцінки впливу на довкілля 2021/27/252**

14 січня 2021 року о 16.52 на сайті Департаменту захисту довкілля та природокористування Харківської обласної державної адміністрації у підрозділі «Повідомлення про плановану діяльність, що підлягає оцінці впливу на довкілля» з'явилося повідомлення що Корпорація «Криниця», код за ЄДРПОУ 32436522, інформує про намір провадити Розробку кар'єру Вільхівського родовища піску і суглинку у Харківському районі Харківської області.

Враховуючи п.7 ст. 5 Закону України «Про оцінку впливу на довкілля», **Пропоную таке зауваження** до обсягу досліджень (або поглиблення рівня деталізації інформації, або планованої діяльності) ОВД по розробці кар'єру Вільхівського родовища піску і суглинку у Харківському районі Харківської області:

***Провадження планованої діяльності передбачено на ділянці з кадастровим номером 6325184000:02:013:0217, яка знаходиться у державній власності. Діяльність було розпочато у червні 2020 р. без Висновку з ОВД і висновків уповноваженого органу. Знято родючий шар без дозвільних документів, навколо утворили купи побутових відходів. Мало місце грубе порушення екологічного законодавства, завдано збитків державі. Було відкрито кримінальне провадження (номер у ЄРДР 12020220770000356). Чи визначений розмір збитків для держави шляхом проведення експертиз?***

***Якщо ні, то як розпочинати плановану діяльність?***

З повагою

Підпис

ПІБ

980/03.02

194



Вих. №08/02/54  
від 08 лютого 2021р.

ДЕПАРТАМЕНТ ЗАХИСТУ ДОВКІЛЛЯ  
ТА ПРИРОДОКОРИСТУВАННЯ  
ХАРКІВСЬКОЇ ОБЛАСНОЇ ДЕРЖАВНОЇ АДМІНІСТРАЦІЇ

Варвянському В.Ю.  
Україна, 61022, Харківська обл., місто Харків,

МАЙДАН СВОБОДИ, будинок 5, ПІД'ЇЗД 4, ПОВЕРХ 7  
ecodepart@kharkivoda.gov.ua т.(057) 705- 06- 66

П.І.Б. Тимошенко Ірина Іванівна

Адреса: \_\_\_\_\_

Номер телефону \_\_\_\_\_

**Зауваження до планованої діяльності (або обсягу досліджень та рівня деталізації інформації), реєстраційний номер справи в Єдиному реєстрі з оцінки впливу на довкілля 2021/127252**

14.01.2021 на сайті Департаменту захисту довкілля та природокористування Харківської ОДА у підрозділі «Повідомлення про плановану діяльність, що підлягає оцінці впливу на довкілля» з'явилося повідомлення, що Корпорація «Криниця», код за ЄДРПОУ 32436522, інформує про намір провадити Розробку кар'єру Вільхівського родовища піску і суглинку у Харківському районі Харківської області.

Враховуючи п.7 ст. 5 Закону України «Про оцінку впливу на довкілля», **Пропоную таке зауваження** до обсягу досліджень (або поглиблення рівня деталізації інформації, або планованої діяльності) ОВД по розробці кар'єру Вільхівського родовища піску і суглинку у Харківському районі Харківської області:

***У Звіті з ОВД не можна замовчувати наявність ентомологічного заказнику Лаптеве, поблизу якого здійснюється транспортування піску. Рішенням облвиконкому від 03.12.1984 №562 було створено ентомологічний заказник місцевого значення – Лаптеве. Об'єкт розташований на території Харківського району Харківської області, село Сороківка. Площа — 5 га. Ентомологічний заказник займає ділянку на південно-східному степовому схилі яружно-балочної системи біля с. Сороківка. У заказнику росте різнотрав'я степової і лісостепової рослинності, чагарники. Живе близько 25 видів корисних комах-запилювачів сільськогосподарських культур, в тому числі одиночні бджоли, джмелі.***

***Вплив планованої діяльності на заказник має бути висвітлений у Звіті з ОВД.***

З повагою

Підпис \_\_\_\_\_

ПІВ 982/03.02

Вих. №08/02/55  
від 08 лютого 2021 р.

ДЕПАРТАМЕНТ ЗАХИСТУ ДОВКІЛЛЯ  
ТА ПРИРОДОКОРИСТУВАННЯ  
ХАРКІВСЬКОЇ ОБЛАСНОЇ ДЕРЖАВНОЇ АДМІНІСТРАЦІЇ  
Україна, 61022, Харківська обл., місто Харків,

МАЙДАН СВОБОДИ, будинок 5, ПІД'ЇЗД 4, ПОВЕРХ 7  
esodepart@kharkivoda.gov.ua т.(057) 705-06-66

Коршунуової Ірини Олександрівни

М. П. \_\_\_\_\_  
1  
2  
3  
4

Пропозиції до обсягу досліджень та рівня деталізації інформації в Звіті з ОВД "Розробка кар'єру Вільхівського родовища піску і суглинку у Харківському районі Харківської області", № 20211127252 у Відкритому реєстрі ОВД.

Згідно ч. 7 ст. 5 Закону України "Про оцінку впливу на довкілля", представники громадськості протягом 20 робочих днів з дня офіційного оприлюднення повідомлення про планувану діяльність, яка підлягає оцінці впливу на довкілля, мають право подавати пропозиції до обсягу досліджень та рівня деталізації інформації в звіті з оцінки впливу на довкілля. Керуючись виснаведеним вважаємо за необхідне надати пропозиції щодо Звіту з ОВД проєкту "Розробка кар'єру Вільхівського родовища піску і суглинку у Харківському районі Харківської області", № 20211127252 у Відкритому реєстрі ОВД.

**Зокрема, пропонуємо включити до звіту наступне:**

1. Деталізувати місце провадження планованої діяльності та розташування основних об'єктів цієї діяльності на топографічній основі: на великомасштабній карті, на викоплюванні з ґенплану території.
2. Вказати на запропонованих картах наступні дані:
  - точні межі затвердженого гірничого відводу;
  - точні межі промислового майданчику;
  - межі кар'єру, що планується до створення при провадженні планованої діяльності, наприкінці експлуатації родовища;
  - межі земельних ділянок, які будуть використані для складування розкритих порід;
  - всі дороги (постійні і тимчасові), що будуть створені при розробці родовища;
  - санітарно-захисну зону навколо території планованої діяльності згідно чинних нормативів;
  - об'єкти природно-заповідного фонду. Смарагдової мережі, культурної спадщини та екомрежі, а також території, зарезервовані під створення об'єктів природно-заповідного фонду, які знаходяться поблизу території провадження планованої діяльності;
  - маршрути міграції видів фауни та туристичні маршрути, що проходять через територію провадження планованої діяльності, або в межах санітарно-захисної зони.

3. Деталізувати технічні характеристики планованої діяльності.

- опис меж затвердженого гірничого відводу, порядок розробки родовища, кадастрові номери та інформацію про землекористувачів всіх земельних ділянок, що залучаються в розробку та конії підтверджуючих документів на право користування ділянками;
- опис земельних ділянок, які будуть використані для складування розкритих порід: кадастрові номери ділянок, їх площі, рівень використання тощо;
- опис всіх доріг (постійних і тимчасових), що будуть створені при розробці родовища: їх довжина, ширина, тип покриття, товщина напелу та полотна, обсягу ґрунту, вилученого і переміщеного при спорудженні тощо;
- типи та технічні характеристики обладнання (в тому числі транспортних засобів), яке буде задіяне в процесі провадження планованої діяльності на всіх її етапах. А також інформацію про технічний стан (рік введення в експлуатацію, нормативний термін експлуатації, ступінь зносу) та рівень амортизації цього обладнання;
- опис всіх технологічних процесів, що будуть відбуватися при провадженні планованої діяльності, та очікувані рівні викидів та/або скидів кожної із забруднюючих речовин в атмосферу, водоїми та ґрунти;
- технічний опис пропонуваного процесу виведення кар'єру з експлуатації та його подальшої рекултивувачі, а також очікуваний вплив на компоненти довкілля при цьому;
- обсяги підземних вод, що будуть відкачуватись при розробці кар'єру (від річного до погодинного обсягу), місце їх скиду та очікуваний хімічний склад при скиданні;
- виконати вимоти п.2, ч.2, ст 6 Закону України "Про оцінку впливу на довкілля", а саме надати "опис вираджених альтернатив (наприклад, географічного та/або технологічного характеру) планованої діяльності, основних причин обрання запропонованого варіанта з урахуванням екологічних наслідків";
- екологічні та інші обмеження обумовлені Законами України "Про тваринний світ", "Про рослинний світ", "Про Червону книгу України";
- 4. Провести польові дослідження із залученням фахових науковців і вказати у Звіті наступну інформацію:
  - кількісні та якісні дані польових досліджень щодо стану видів флори та фауни, їх угруповань та взаємозв'язків між ними на території, що зазнає впливу під час провадження планованої діяльності. Обов'язково надати інформацію про дати проведення польових досліджень. Враховуючи сезонність рослинних угруповань та ефемерність появи рідкісних видів флори, занесених до охоронюваних переліків різного рівня, польові дослідження повинні обов'язково охоплювати сезони весни, літа та осені;
  - перелік видів рослин та тварин з числа занесених до Червоної книги та Резолюції №6 Берської конвенції, що зустрічаються на території планованої діяльності. Зазначимо, що Україна приєдналась до цієї конвенції. Зважаючи на це будь-яка діяльність, що має або може мати вплив на об'єкти флори, фауни та природне середовище існування, на території України, повинна враховувати вимоги викладені у цій конвенції;
  - опис рослинних та тваринних угруповань на території планованої діяльності, зокрема вказати всі угруповання Зеленої книги України та оселища Резолюції 4 Берської конвенції на території планованої діяльності та в санітарно-захисній зоні;
  - обов'язково включити опис компенсаційних заходів, що будуть застосовані для зменшення або усунення впливів планованої діяльності на природне середовище, в т.ч. на біорізноманіття;

2021.02.08

48

- у повідомленні (п. 8) щодо впливу на рослинний світ та тваринний світ вказано, що планований вплив є допустимим. В той же час відсутні жодні підтвердження написаному. Не зазначається які передбачаються роботи в частині вивчення рослинного та тваринного середовища, шляхи компенсації завданої шкоди внаслідок зняття, а фактично знищення частини території шляхом зняття верхнього шару ґрунту. Також не вказані (мабуть і не передбачаються) заходи збереження місць існування і самих рідкісних об'єктів, якщо під час підготовки Звіту вони будуть виявлені;

- у повідомленні (п. 8) вказано, що вплив на водне середовище не передбачається. Однак в той же час, п. 2, в якості технологічної альтернативи зазначено про можливість проведення гідрозаміну на території планованої діяльності. Важливо, що вказан ділянка планованої діяльності розташовується в безпосередній близькості системи малої річки Ротанка, що включає також пересихаючих приток р. Бакланка. Проведення гідрозаміну робіт потребує великої кількості води. З огляду на це постає два важливі питання: 1) жодним чином не обговорюється не вказуються джерело води яка буде використовуватись для робіт з гідрозаміну і, найголовніше - 2) використання великої кількості води напряму вплине на рівень живлення і гідрологічний цикл басейну р. Ротанка. Ризики і очікуваний чи можливий вплив жодним чином не обговорюється, проте зазначається про його відсутність! Така інформація є хибною і недостовірною! Технічна альтернатива 2 є вкрай загрозовою для навколишнього середовища з огляду потенційного впливу на гідрорежим малих річок. Більше того, у Повідомленні відсутня інформація про чітке місцезнаходження ділянки планованої діяльності для розробки. Вкрай актуальним і важливим є те, що з огляду на "Водний кодекс" (зокрема, ст. 80) та нормативно-правові аспекти охорони малих річок взагалі неможливо зрозуміти чи законно проводити вказану діяльність в околицях с. Вільхівка? Детальність Повідомлення, на жаль, не дає змоги відповісти на ці питання, а відтак - якісно підготувати зауваження щодо впливу на водне середовище.

З повагою

Коршунова І.О.

- опис програми моніторингу стану навколишнього природного середовища в процесі провадження планованої діяльності.

5. Оцінку наступних впливів в межах території пластованої діяльності та в санітарно-захисній зоні:

- на види флори та фауни (окремо включених до Червоної книги України та інших охоронних переліків, що діють на території України);

- на оселища Резолюції №4 Бернської конвенції та угруповання Зеленої книги України;

- на ґрунтовий покрив та водні об'єкти, в тому числі внаслідок потрапляння в них забруднюючих речовин в процесі провадження планованої діяльності;

- на мікрокліматичні умови в санітарно-захисній зоні планованої діяльності;

- на рівні та хімічний склад ґрунтових і підземних вод у Харківському районі та доступ місцевого населення до джерел питної води. Включити до Звіту також результати хімічних аналізів зразків підземних вод території, на якій планується провадження діяльності, та з умовно чистої території, де вплив від діяльності найменший. Підкресливо важливість цих даних для подальшого моніторингу ситуації та оцінки можливих ризиків та впливів;

- на можливість для різних видів туризму та рекреаційного навантаження.

Відповідно до Повідомлення про планувану діяльність Корпорації "Криниця", яка підлягає оцінці впливу на довкілля (реєстраційний номер справи 20211127252 у Службовому реєстрі з оцінки впливу на довкілля), щодо розробки кар'єру Вільхівського родовища піску і суглинку у Харківському районі Харківської області, розпочато процедуру оцінки впливу на довкілля у відповідності до законодавства.

Так, відповідно до вимог законодавства, з дня офіційного оприлюднення Повідомлення про планувану діяльність представниками громадськості можуть надаватись та готуватись зауваження до планованої діяльності. У зв'язку з цим повідомляємо наступне:

- у повідомленні (п. 3) відсутній розгляд географічних альтернатив здійснення планованої діяльності. При цьому слід зазначити, що в межах Харківської області вказане місце (поблизу с. Вільхівка) є далеко не єдиним родовищем піску та суглинку, однак порівнянь географічних альтернатив, схоже, навіть не передбачається. Хоча вказаний пункт передбачений Законом України "Про оцінку впливу на довкілля".

- у повідомленні (п. 6) надається перелік регламентуючих обмеження діяльності нормативно-правових і законодавчих актів. Однак, жодним чином не враховані вимоги: Закону України "Про тваринний світ", в частині обмежень робіт у так званій "період тиші"; Зу "Про Червону книгу" в частині збереження об'єктів ЧКУ та заходів направлених для збереження місць існування, якщо вони будуть виявлені протягом підготовки Звіту з ОВД; Зу "Про рослинний світ" в частині збереження місць існування рідкісних рослинних угруповань тощо. Складається враження, що автори повідомлення взагалі не враховують жодної природоохоронної компоненти під час проведення робіт з підготовки Звіту з ОВД, оскільки обмежуючі заходи, вказані ними, не регламентуються зазначеними вище Законами. Таким чином ми вважаємо, що автори повністю ігнорують вимоги природоохоронного законодавства, що є неприпустимим;

- у повідомленні (п. 8) зазначено, що негативний вплив на клімат та мікроклімат - відсутній. Зазначимо, що проведення подібних робіт може супроводжуватись знищенням частини мезоформ рельєфу, руйнуванням форм мікрорельєфу у вигляді дрібних ерозійних форм, а також подальшим можливим утворенням вологих із насиченнями по схилам, проведеним іншими робіт з рекреаціями. Все це безпосередньо і напряму впливає на експозиції внаслідок зміни форм рельєфу території, змінює показники сонячної радіації, інтенсивність весняного сніготанення тощо. Тобто наведене автором, як то "вплив відсутній" є науково не обґрунтованим, хибним та демонструє повну некомпетентність авторів повідомлення у цьому питанні;



ХАРКІВ • ГРОМАДСЬКА ОРГАНІЗАЦІЯ

**"ЗЕЛЕНИЙ ФРОНТ"**

mail: [info@zelenyifront.org](mailto:info@zelenyifront.org); сайт: [www.zelenyifront.org](http://www.zelenyifront.org)

*Сторіжко А.В.*

*Сторіжко А.В.*

Департамент екології та природних ресурсів Харківської обласної державної адміністрації, 61022, м. Харків, майдан Свободи, 5, 4 й під'їзд, 7-й поверх, email: [ecodepart@kharkivoda.gov.ua](mailto:ecodepart@kharkivoda.gov.ua)

#### **Зауваження та пропозиції**

*до обсягу досліджень та рівня деталізації інформації, що підлягає включенню до звіту з ОВД планованої діяльності з розробки кар'єру Вільхівського родовища піску і суглинку у Харківському районі Харківської області (ідентифікаційний номер Реєстру ОВД 20211127252)*

Відповідно до ч.7 ст. 5 ЗУ «Про оцінку впливу на довкілля», ГО «Зелений фронт» надає наступні пропозиції:

- **Пропозиція 1:**

Навести у звіті з ОВД методи використані під час проведення вимірювань, збору та оброблення даних додавши до при цьому посилання на джерела використаної інформації.

- **Пропозиція 2:**

Навести у звіті з ОВД вихідні дані, що були використані для оцінки поточного стану; стислі технічні або науково-технічні звіти про спеціальні вишукування або дослідження; копії чинних дозвільних документів у сфері охорони навколишнього природного середовища і спеціального використання природних ресурсів (дозвіл на спецводокористування, спеціальний дозвіл на користування надрами тощо), копії правовстановлюючих документів на земельні ділянки.

*04/12/2022*

*N201*



- **Пропозиція 3:**

Навести у звіті з ОВД перелік та кількість робочих місць, які будуть створені під час провадження планованої діяльності, вказавши при цьому необхідну кваліфікацію та тривалість робіт (постійна, тимчасова, сезонна).

- **Пропозиція 4:**

У повідомлення про плановану діяльність (Загальні технічні характеристики, у тому числі параметри планованої діяльності) жодним чином не зазначено про те які хімічні реагенти будуть використовуватися під час планованої діяльності. Тож пропонуємо Заявникові включити до складу звіту вичерпні дані щодо усіх хімічних і мінеральних речовин, що планується використовувати, дані про їх кількість спосіб зберігання і утилізації невикористаних решток, програму моніторингу за станом навколишнього середовища у процесі виконання робіт.

- **Пропозиція 5:**

Пропонуємо Заявникові включити до складу звіту основні параметри санітарно-захисної зони (далі СЗЗ), а також посилання на нормативний документ відповідно до якого ці параметри розраховані. Крім цього вважаємо за потрібне Навести у звіті карту-схему на якій позначити санітарно-захисну зону, зону впливу на якість атмосферного повітря, стан земель, поверхневих вод, підземних вод, у радіусі не менше 2 км від межі території планованої діяльності. На карті-схемі позначити усі об'єкти у зоні впливу, що ймовірно зазнають впливу, серед них: населені пункти або їхні окремі сільбищні чи ландшафтно-рекреаційні території, поверхневі водні об'єкти, природні об'єкти і території (ліси, зелені і захисні насадження чи інші природні екосистеми, природно-заповідний фонд чи інші охоронювані території), об'єкти культурної спадщини та інші матеріальні об'єкти (згідно з переліком у відповідному розділі, що нижче).

- **Пропозиція 6:**

Навести у звіті з ОВД екологічні та інші обмеження щодо планованої діяльності з альтернативами, а не лише перелік законів відповідно до яких ці обмеження повинні розраховуватися. Місцеві мешканці мають побачити у звіті реальні ризики планованої діяльності, а також обмеження які ці ризики зменшують. До того ж лукаві автори повідомлення про плановану діяльність

примудрилися перелічити у цьому документі нормативну базу яка не буде ними застосована під час підготовки звіту. Ймовірніш за все автори повідомлення про плановану отримають платню виходячи з кількості слів. Тож від усіх хто змушений був прочитати цей документ пропонуємо додати до звіту щирю вдячність авторам повідомлення за те, що в ньому не перелічені нормативи щодо каботажного судноплавства та норми годівлі племінних і робочих коней, складання раціонів на літній і зимовий періоди.

- **Пропозиція 7:**

Навести у звіті з ОВД технічне завдання на проведення досліджень, відомості про виконавців, досліджень які використовуються у звіті (освітньо-кваліфікаційний рівень за наявності наукове звання), повний опис методології збору даних та їх оброблення, експертні висновки з отриманих результатів, рекомендації фахівців до заходів із запобігання, зменшення чи усунення впливу планованої діяльності, збереження біорізноманіття.

- **Пропозиція 8:**

В звіті з ОВД надати відомості про кадастровий номер земельної ділянки, а в разі його відсутності географічні координати, визначені у географічній системі координат WGS-84, щодо кутових (поворотних) точок. Також надати генеральний або топографічний план підприємства з позначеними на ньому майданчиками, на яких безпосередньо провадитиметься планована діяльність, а також джерелами ймовірного впливу на довкілля (у тому числі, такими, що будуть збудовані) - усіма стаціонарними джерелами викидів, відкритими майданчиками зберігання сировини і матеріалів, під'їзними дорогами, транспортними спорудами, лініями електропередачі.

- **Пропозиція 9:**

В звіті з ОВД вказати план завершення експлуатації об'єкту, припинення планованої діяльності, акцентуючи увагу на видаленні відходів і небезпечних хімічних речовин, рекультивації земель, ліквідації чи консервації гірничодобувного об'єкта і приведенні у безпечний стан гірничих виробок і свердловин. Додати до звіту з ОВД детальний опис програми рекультивації території впровадження планованої діяльності.

- **Пропозиція 10:**

У зоні можливого впливу планованої діяльності ідентифікувати та викласти у звіті з ОВД перелік усіх видів дерев та кущів, а з трав'янистих – ресурсні рослини, рослини-індикатори стану довкілля, небезпечні карантинні та інвазійні рослини. Додати до звіту опис та висновки повного обстеження на предмет рідкісних і зникаючих рослин і грибів.

В звіті з ОВД ідентифікувати мисливську фауну, великих ссавців, фонові види птахів, плазуни та земноводні. Додати до звіту опис та висновки повного обстеження на предмет рідкісних і зникаючих хребетних і безхребетних тварин, за потреби - тварини-вселенці (інвазійні види тварин).

Додати до звіту методологію проведення польових досліджень (сезон і строки, мережа маршрутів, обсяг і методики збору даних). Навести у звіті перелік фахівців (ПІБ, місце роботи, кваліфікація та/або науковий ступінь), що спеціалізуються на відповідній групі рослин, тварин та природних екосистем з якими консультувалися автори звіту.

- **Пропозиція 11:**

Як відомо пил викликає гострі захворювання верхніх дихальних шляхів. Особливо небезпечні частинки діаметром менше 10 мікрон (PM10), а також менш 2,5 мкм (PM2.5). На кожні 10 мікрограмів ( $1 \times 10^{-5}$  г) на 1 м<sup>3</sup> збільшення концентрації в повітрі цих частинок кількість пацієнтів лікувальних установ з хронічними респіраторними захворюваннями зростає на 7%, з них 3,5% припадає на респіраторні захворювання в гострій формі і 3% - на серцево-судинні захворювання, а смертність від раку легенів зростає на 8%.

Під час підготовки звіту з ОВД провести та додати звіту дослідження щодо поточного стану здоров'я населення яке мешкає у зоні можливого впливу планованої діяльності. Виконати та додати до звіту аналіз стану здоров'я та смертності населення у зоні можливого впливу планованої діяльності порівнявши його зі станом здоров'я та смертності у Старосалтівській об'єднаній територіальній громаді Харківської області.

- **Пропозиція 12:**

Розробити та викласти у звіті систему моніторингу за станом здоров'я населення яке мешкає у зоні можливого впливу планованої діяльності.

• **Пропозиція 13:**

Розробити та викласти звіті з ОВД систему заходів для боротьби з утворенням пилу у зоні можливого впливу планованої діяльності. Надати перелік відповідного обладнання та його технічні характеристики.

• **Пропозиція 14:**

Розробити та викласти у звіті систему моніторингу за пилоутворенням в зоні можливого впливу планованої діяльності.

• **Пропозиція 15:**

Дослідити та викласти у звіті з ОВД інформацію щодо впливу планованої діяльності на пригнічення сільськогосподарських культур в зоні можливого впливу планованої діяльності. Викласти пропозиції щодо організації системи моніторингу за станом с/х рослин. Для можливості в подальшому проведення незалежного порівняльного аналізу провести та викласти у звіті з ОВД результати дослідження поточного стану с/х рослин.

• **Пропозиція 16:**

Дослідити та викласти у звіті з ОВД інформацію щодо впливу планованої діяльності на землі сільськогосподарського призначення в зоні можливого впливу планованої діяльності. Викласти пропозиції щодо організації системи моніторингу за станом с/х земель. Для можливості в подальшому проведення незалежного порівняльного аналізу виконати та викласти у звіті з ОВД результати дослідження поточного стану с/х земель.

• **Пропозиція 17:**

Викласти у звіті з ОВД повний перелік маршрутів руху технологічного та вантажного автомобільного транспорту який приймає участь у планованій діяльності. Вказати габаритно-вагові параметри технологічного та вантажного автомобільного транспорту. Погодити зазначені маршрути з балансоутримувачами доріг. Додати до звіту з ОВД копії погоджень. Узгоджені маршрути нанести на детальну мапу зони можливого впливу планованої діяльності. Викласти пропозиції щодо організації системи моніторингу за порушеннями маршрутів пересування технологічного та вантажного автомобільного транспорту в тому числі за допомогою GPS приладів. Розробити та викласти у звіті з ОВД пропозиції щодо організації

моніторингу за технічним та санітарним станом технологічного та вантажного автомобільного транспорту який виїжджає за межі пром. майданчика. Перелічити заходи щодо забезпечення можливості для миття коліс транспорту який виїжджатиме на автомобільні дороги загального користування. Надати перелік відповідного обладнання.

• **Пропозиція 18:**

Додати до звіту з ОВД нанесені на великомасштабну топографічну мапу:

1. межі затвердженого гірничого відводу;
2. межі промислового майданчика;
3. межі кар'єру який буде використовуватися при провадженні планованої діяльності;
4. межі земельних ділянок які будуть використовуватися для складування ґрунту та/або розкривних порід;
5. межі СЗЗ та їх окремих зон;
6. об'єкти ПЗФ, Смарагдової мережі, Екомережі, території зарезервовані під створення об'єктів ПЗФ, маршрути міграції усіх видів фауни які проходять в зоні можливого впливу планованої діяльності.

• **Пропозиція 19**

Дослідити та викласти у звіті з ОВД інформацію щодо впливу планованої діяльності на рівень та якість підземних вод в зоні можливого впливу планованої діяльності. Викласти пропозиції щодо організації системи моніторингу за станом підземних вод в тому числі за мережі допомогою спостережуваних свердловин Для можливості в подальшому проведення незалежного порівняльного аналізу виконати та викласти у звіті з ОВД результати дослідження поточного стану підземних вод.

• **Пропозиція 20:**

Додати до звіту з ОВД детальний опис програми моніторингу стану навколишнього природного середовища в тому числі біорізноманіття в процесі провадження планованої діяльності.


- **Пропозиція 21:**

Додати до звіту з ОВД перелік проектувальних та/або організаційних рішень для унеможливлення зберігання паливно-мастильних матеріалів та заправки транспортних та технологічних засобів на території кар'єру.

- **Пропозиція 22:**

Додати до звіту з ОВД детальний опис програми моніторингу радіаційного стану продукції та/або сировини яка видобувається у рамках планованої діяльності.

заступник голови Координаційної ради  
ГО «Зелений Фронт»

 О. Богданіс  
тел. +38067) 577 23 72