



ПІДГОРОДНЕНСЬКА МІСЬКА РАДА
ДНІПРОВСЬКОГО РАЙОНУ
ДНІПРОПЕТРОВСЬКОЇ ОБЛАСТІ

вул. Центральна 46, місто Підгородне, 52001, тел. 0800336542
E-mail: pidgorodne@pmrada.gov.ua, код згідно з ЄДРПОУ 05520750

Від 24 жовтня 2023 р. № 3528

На №207-ДП від 19 жовтня 2023 р

Начальнику Дніпровської
районної військової адміністрації
Юрію ЯНДУЛЬСКОМУ
Дмитру Галушко

На ваш інформаційний запит №208-ДП від 19 жовтня 2023 року надаємо копію наявного Проекту зон охорони пам'ятки археології місцевого значення – кургану «Белюхова могила» (охорон. №6068).

Заступник міського голови



Віталій Слущкий

Вик: КОЗАКОВА Оксана



**ДНІПРОПЕТРОВСЬКА ОБЛАСНА ДЕРЖАВНА АДМІНІСТРАЦІЯ
УПРАВЛІННЯ КУЛЬТУРИ, НАЦІОНАЛЬНОСТЕЙ І РЕЛІГІЙ**

**ДНІПРОПЕТРОВСЬКИЙ ОБЛАСНИЙ ЦЕНТР
З ОХОРОНИ ІСТОРИКО – КУЛЬТУРНИХ ЦІННОСТЕЙ**

пр. Дмитра Яворницького, 18, м. Дніпро, 49027, тел./факс (056)713-45-06.
e-mail: docop1998@gmail.com Код ЄДРПОУ 25527916

ЗАТВЕРДЖЕНО

Управління культури,
національностей і релігій
Дніпропетровської обласної
державної адміністрації

_____ (підпис)

_____ 20__ р.

ПОГОДЖЕНО

Виконавчий орган
Підгородненської міської ради

_____ (підпис)

_____ 20__ р.

ПРОЕКТ ЗОН ОХОРОНИ

**пам'ятки археології місцевого значення –
кургану «Белохова могила» (охорон. №6068),**

Дніпропетровська обл., Дніпровський р-н, м. Підгородне,
Підгородненської міської ради, 2,25 км на схід від південно-східної околиці міста;
біля насосної станції та бази відпочинку «Самарська затока»;
на березі озера Самарська затока (колишнє - ім. Леніна)

Об'єкт	Пам'ятка археології місцевого значення – курган «Белохова могила» (охорон. №6068)
Адреса	м. Підгородне Підгородненська міська рада, 2,25 км на схід від південно-східної околиці міста
Замовник	Бр. Самойленко Г. Г.




Директор



Л.М. Голубчик
(підпис, печатка)

2018 р.

Авторський колектив та виконавці

№ п/п	Прізвище, ім'я, по батькові	Посада	Ступінь участі	Підпис
1.	Голубчик Лідія Миколаївна	Директор, заслужений працівник культури України, дійсний член УНК ICOMOS	Керівник авторського колективу	
2.	Мишуста Олександр Васильович	Провідний науковий співробітник, історик	Член авторського колективу	
3.	Литва Надія Юрївна	Завідуючий відділом, архітектор	Науковий керівник проекту	

північний захід – південний схід, проходить бетонна огорожа навколо території насосної станції. З півдня, на відстані 5 м в найближчому місці до фактичного краю курганного насипу, за віссю захід – схід проходить бетонна огорожа навколо бази відпочинку «Самарська затока». З північного заходу та заходу межуючи з насипом кургану проходить дорожнє полотно вул. Дачної (автодорога V категорії, заїзду до бази відпочинку «Самарська затока» (вул. Дачна, 20)), що відділяє пам'ятку від території туристичної бази «Біла акація». Біля північного краю кургану росте поодиноке дерево.

Курганний насип має за фактом обстеження неправильну близьку до напівсферичної форму, видовжену в плані за віссю північний захід – південний схід.

Розміри кургану на час обстеження становлять: висота – 5 м, діаметр за віссю північний захід – південний схід – 44 м, діаметр за віссю південний захід – північний схід – 34 м.

На поверхні курганного насипу, переважно у її північному та східному секторах, ростуть кущі. Поверхня курганного насипу задернована.

На верхівці кургану встановлено металеву табличку з написом: «Україна. Пам'ятка археології. Курган «Белюхова Могила» охоронний №6068. Охороняється державою пошкодження карається законом» (фото 25). Також на верхівці встановлено бетонний стовпчик геодезичного пункту: висота надземної частини близько 0,5 м, на бокових гранях нанесено маркування «ГДИ.525» (фото 26); на сучасних топографічних картах геодезичний пункт позначений як висота «63,6».

2.2. Аналіз об'єктів культурної спадщини, розташованих на прилеглій до пам'ятки археології місцевого значення – кургану «Белюхова Могила» (охоронний №6068) території.

Розташування курганів на краю надзаплавної тераси великих річок характерне для народів, що заселяли територію краю в епоху енеоліту-бронзи.

Подібне положення займає пам'ятка археології місцевого значення – курганна група «Могила Моністо» (охоронний №6070). Два курганні насипи, що входять до її складу, знаходяться також на краю надзаплавної тераси р. Самара, за 1,5 км північніше від кургану «Белюхова Могила».

У безпосередній близькості від кургану об'єкти культурної спадщини, з якими пам'ятка має візуальний та/або композиційний зв'язок, відсутні.

2.3. Категоризація території, пов'язаної з пам'яткою археології місцевого значення – кургану «Белюхова Могила» (охоронний №6068) за природно-

Охоронна зона пам'ятки – територія, що визначається в найближчому середовищі пам'ятки для створення належних умов її збереження, охорони від негативних антропогенних (господарських) впливів, а також для оптимальних умов огляду пам'ятки.

Для пам'ятки археології охоронна зона може співпадати з зоною охорони археологічного культурного шару, а також має забезпечувати можливість дослідження пам'ятки в разі необхідності.

Межі охоронної зони призначаються на підставі натурних досліджень та графоаналітичного аналізу середовища навколо пам'ятки з урахуванням місць розташування граничних точок сприйняття пам'ятки і її оптимального зорового сприйняття, коли візуальна взаємодія пам'ятки з оточуючою забудовою визначає пам'ятку як основний об'єкт у зоровому полі.

За результатами натурних та графоаналітичних досліджень встановлено, що точки оптимального візуального сприйняття пам'ятки в сформованому навколишньому середовищі, розташовані в межах визначеної охоронної зони, майже біля самої межі підзони суворого режиму, забезпечуючи кут сприйняття пам'ятки в 30°.

Точки оптимального візуального сприйняття розташовані з північного-заходу та заходу від пам'ятки, на відстані близько 50 м:

- з проїжджої частини дороги (автодорога V категорії), що веде від вул. Дачної (автодорога IV категорії) до баз відпочинку;
- з озелененої незабудованої території бази відпочинку «Рибацький стан»;
- частково з території бази «Біла акація» на незабудованих ділянках.

З відстані понад 100 м з півночі, північного-заходу та заходу пам'ятка екранується стовбурами дерев і не має відповідного візуального сприйняття.

На визначення меж охоронної зони пам'ятки археології – кургану «Белохова Могила» №6068 впливає її розташування у середовищі із значним рівнем господарського освоєння. Для об'єктів будівництва, які проектуються в охоронній зоні слід враховувати можливість їх впливу на об'єкти культурної спадщини. Тому, розміри охоронної зони не повинні бути меншими двох горизонтальних або вертикальних розмірів пам'ятки (більший з них) (п. 4.11 ДСТУ-Н Б В.1.2-16:2013).

У великих зонах охорони визначаються підзони, з різним режимом використання (п.5.4.9 ДСТУ Б Б.2.2-10:2016).

В межах визначеної даним проектом території охоронної зони пам'ятки визначаються охоронна підзона суворого режиму та охоронна підзона регулярного режиму.

Зона регулювання забудови – забудована чи призначена під забудову територія за межами охоронної зони, на яку поширюється композиційний вплив пам'ятки. Ця зона призначена для збереження особливостей візуального

Дніпропетровський обласний центр територіально-планувальних примістей	Проект зон охорони		архит.
	пам'ятки археології місцевого значення – курган «Белохова могила» (охорон. №6068), що розташовується у м. Підгороднє, Підгороднєської міської ради, 2,25 км на схід від підземної залізничної станції		
49027, Україна, м. Дніпро, просп. Дмитра Яворницького, 18, тел./факс (056) 713-40-55, e-mail: docop1998@gmail.com			9

• забороняється будь-яка діяльність юридичних або фізичних осіб, що створює загрозу пам'яткам, порушує законодавство, державні стандарти, норми і правила у сфері охорони культурної спадщини.

• у межах зон охорони пам'яток забороняються містобудівні, архітектурні чи ландшафтні перетворення, будівельні, меліоративні, шляхові, земляні роботи без дозволу відповідного органу охорони культурної спадщини.

3. Проектно-регулятивний розділ

3.1. **Визначення і опис меж зон охорони пам'ятки археології місцевого значення – кургану «Белюхова Могила» (охоронний №6068).**

Територія пам'ятки

Територія пам'ятки – це земельна ділянка, на якій розташована пам'ятка, яка пов'язана з нею історично і функціонально та забезпечує її збереження і функціонування як об'єкту культурної спадщини (п.2.8 ДСТУ Б Б.2.2-10:2016).

Відповідно до ст. 17 Закону, пам'ятки археології та землі на яких вони розташовані, перебувають у державній власності, підлягаючи вилученню з землекористування.

Визначена територія пам'ятки – земельна ділянка, на якій розташована наземна частина кургану (курганний насип).

Межі території пам'ятки проведені по загальному зовнішньому контуру курганного насипу.

Загальна довжина межі території пам'ятки – 121,25 м.

Площа території пам'ятки – 0,1105 га (1105 м²).

Охоронна зона пам'ятки

Охоронна зона зазначеної пам'ятки складається з 2-х складових:

- охоронна підзона суворого режиму;
- охоронна підзона регулярного режиму.

Згідно ст. 34 Закону встановлення охоронної зони не може бути підставою для примусового вилучення з володіння (користування) земельних ділянок у юридичних та фізичних осіб за умов дотримання землевласниками та землекористувачами правил використання земель історико-культурного призначення.

У разі виявлення під час будь-яких земляних робіт на даних земельних ділянках фрагментів посуду, кісток, знарядь праці, зброї, поховань тощо, роботи необхідно припинити і негайно звернутись до спеціально уповноваженого органу з охорони культурної спадщини, відповідно до ст. 36 Закону.

- Охоронна підзона суворого режиму

В межах визначеної даним проектом території охоронної зони пам'ятки визначається охоронна підзона суворого режиму, як найвідповідальніша ділянка

№ документації	Проект зон охорони	архив
№ документації	пам'ятки археології місцевого значення – курган «Белюхова могила» (охоронний №6068), що розташовується у м. Підгородзві, Підгородзвської міської ради, 2,25 км на схід від південно-східної околиці міста	
№ документації	49027, Україна, м. Дніпро, просп. Дмитра Яворницького, 18, тел./факс (056) 713-41-55, e-mail: docop1998@gmail.com	17

охоронної зони. До складу території цієї підзони включено земельну ділянку за межами території пам'ятки, що безпосередньо оточує пам'ятку.

Межі цієї охоронної підзони визначено графічно на схемі, виходячи з параметрів фронту зорового сприйняття та габаритів пам'ятки, та проведені по умовній лінії на відстані 34 м – одного діаметру кургану (меншого з них).

Загальна довжина межі охоронної підзони суворого режиму пам'ятки – 336,34 м.

Площа охоронної підзони суворого режиму пам'ятки – 0,7775 га (7775 м²).

- Охоронна підзона регулярного режиму.

До складу території охоронної підзони регулярного режиму включено земельну ділянку за межами території пам'ятки та охоронної підзони суворого режиму, що безпосередньо оточує територію пам'ятки.

Межі цієї охоронної підзони позначені на схемі та проведені по умовній лінії на відстані 88 м – двох діаметрів кургану (більшого з них) (п. 4.11 ДСТУ-Н Б В.1.2-16:2013). Межі охоронної підзони суміщено з розпланувальними і природними межами.

Межі цієї охоронної підзони розташовані:

- з півночі – півколом по умовній лінії на відстані 88 м від межі кургану, від перетину на півночі з береговою смугою р. Самара до перетину на північному заході із західним узбіччям проїжджої частини вул. Дачна;

- з заходу – суміщена із західним узбіччям проїжджої частини вул. Дачна впродовж 80 м;

- з південного заходу – півколом по умовній лінії на відстані 88 м від межі кургану, від перетину на заході із західним узбіччям проїжджої частини вул. Дачна до перетину на південному заході з береговою смугою р. Самара;

- з півдня – суміщена з береговою смугою р. Самара впродовж 70 м;

- з південного сходу – півколом по умовній лінії на відстані 88 м від межі кургану, від перетину на півдні з береговою смугою р. Самара до перетину на сході з береговою смугою р. Самара;

- з півдня – суміщена з береговою смугою р. Самара впродовж 150 м;

Загальна довжина межі охоронної підзони регулярного режиму пам'ятки – 668,45 м.

Площа охоронної підзони регулярного режиму пам'ятки – 2,2496 га (22496 м²).

3.2. Характеристика режимів використання території певних ділянок зон охорони пам'ятки археології місцевого значення – кургану «Белохова Могила» (охоронний №6068).

Режими використання території пам'ятки археології

Дніпропетровський обласний центр з охорони історико- культурних цінностей	Проект зон охорони пам'ятки археології місцевого значення – курган «Белохова могила» (охоронний №6068), що розташовується у м. Підгороднє, Підгородненської міської ради, 2,25 км на схід від південно-східної околиці міста	49011
	49027, Україна, м. Дніпро, прось. Дмитра Яворницького, 18, тел./факс (056) 713-40-55, e-mail: docop1998@gmail.com	12