

**ТОВАРИСТВО З ОБМЕЖЕНОЮ  
ВІДПОВІДАЛЬНІСТЮ  
«АГРО-МАРКЕТ»**  
(суб'єкт господарювання)  
**код згідно з ЄДРПОУ 31547713**  
(код ЄДРПОУ/ідентифікаційний код)  
**вул. Ковпака, 4, м. Суми, 40020**  
(місцезнаходження юридичної особи або  
місце провадження діяльності фізичної  
особи – підприємця (поштовий індекс,  
адреса)  
реєстраційний № 202311911296  
у Єдиному реєстрі з оцінки впливу на  
довкілля  
*21/01-202311911296/2 впр 16.02.2024*  
(номер та дата складення звіту про  
громадське обговорення)

## **ЗВІТ ПРО ГРОМАДСЬКЕ ОБГОВОРЕННЯ планованої діяльності**

**«Реконструкція нежитлової виробничої будівлі літ. Г-1 для  
розміщення в ній складу карбамідно-аміачної суміші (КАС), за адресою:  
м. Харків, вул. Букова, 34, ТОВАРИСТВА З ОБМЕЖЕНОЮ  
ВІДПОВІДАЛЬНІСТЮ «АГРО-МАРКЕТ»»**

На виконання вимог Закону України «Про оцінку впливу на довкілля» Міністерство захисту довкілля та природних ресурсів України підготувало звіт про громадське обговорення планованої діяльності, щодо якої здійснюється процедура оцінки впливу на довкілля відповідно до законодавства.

**1. Відомості про оприлюднення документів про плановану діяльність уповноваженим органом на вебсайті Єдиного реєстру з оцінки впливу на довкілля:**

1) повідомлення про плановану діяльність, яка підлягає оцінці впливу на довкілля, оприлюднено на вебсайті Єдиного реєстру з оцінки впливу на довкілля (далі – Реєстр) 14.11.2023;

2) оголошення про початок громадського обговорення звіту з оцінки впливу на довкілля оприлюднено на вебсайті Реєстру 28.12.2023;

3) звіт з оцінки впливу на довкілля (далі – Звіт з ОВД) та інші документи, надані суб'єктом господарювання, оприлюднено на вебсайті Реєстру 28.12.2023;

4) іншу додаткову інформацію до Звіту з ОВД надано до Міндовкілля листом ТОВ «АГРО-МАРКЕТ» від 29.01.2024 № 12/21, у зв'язку з технічними проблемами щодо неможливості завантаження до Реєстру (додається).

## **2. Відомості про оприлюднення документів про плановану діяльність суб'єктом господарювання в друкованих засобах масової інформації та на дошках оголошень:**

1) повідомлення про плановану діяльність, яка підлягає оцінці впливу на довкілля опубліковано в друкованих медіа «Про вплив на довкілля» від 10.11.2023 № 49 (159) та «Green Post» від 10.11.2023 № 156;

2) оголошення про початок громадського обговорення Звіту з ОВД опубліковано в друкованих медіа «Про вплив на довкілля» від 29.12.2023 № 57 (167) та «Green Post» від 29.12.2023 № 164;

3) повідомлення про плановану діяльність, яка підлягає оцінці впливу на довкілля розмішувалось на офіційному вебсайті Харківської міської ради та на дошках оголошень (підтвердженням факту розміщення є фотофіксація);

4) оголошення про початок громадського обговорення Звіту з ОВД розмішувалось на дошках оголошень (підтвердженням факту розміщення є фотофіксація).

## **3. Перелік матеріалів, наданих на розгляд, які розміщувалися у місцях, доступних для громадськості:**

звіт з оцінки впливу на довкілля, а також інші матеріали, надані на розгляд громадськості розміщено:

**у приміщенні уповноваженого органу:**

Міністерстві захисту довкілля та природних ресурсів України (Департамент екологічної оцінки), за адресою: вул. Митрополита Василя Липківського, 35, Київ, 03035,

**у приміщенні органу (-ів) місцевого самоврядування відповідної (-их) адміністративно-територіальної (-их) одиниці (одиниць), що може (-уть) зазнати впливу планованої діяльності:**

Харківської міської ради за адресою 61003, м. Харків, м-н. Конституції,

**а також в інших загальнодоступних місцях, визначених суб'єктом господарювання (за наявності):**

не розмішувалось.

## **4. Кількість громадських слухань, проведених протягом строку громадського обговорення планованої діяльності (у разі проведення):\***

громадські слухання з обговорення Звіту з ОВД планованої діяльності відбулися 26.01.2024 року о 12:00 годині, у режимі відеоконференції.

\*Примітка: відповідно до пункту 3 Порядку проведення громадських слухань у процесі оцінки впливу на довкілля, затвердженого Постановою Кабінету Міністрів України від 13 грудня 2017 р. № 989, із змінами, внесеними згідно з Постановою Кабінету Міністрів України від 08.09.2023 № 967, у період воєнного стану в Україні громадські слухання проводяться в режимі відеоконференції.

## **5. Громадське обговорення планованої діяльності на всіх стадіях процедури оцінки впливу на довкілля:**

громадське обговорення обсягу досліджень та рівня деталізації інформації, що підлягає включенню до Звіту з ОВД, тривало 20 робочих днів від дня офіційного оприлюднення повідомлення про плановану діяльність, яка підлягає оцінці впливу на довкілля, було розпочато 15.11.2023 та завершено 12.12.2023;

громадське обговорення Звіту з ОВД розпочалося 29.12.2023, тривало 25 робочих днів та завершилося 01.02.2024.

**6. Перелік отриманих письмових зауважень і пропозицій, які надійшли від громадськості під час проведення громадського обговорення:**

з дня офіційного оприлюднення зазначеного повідомлення про плановану діяльність, яка підлягає оцінці впливу на довкілля, до міністерства надійшли зауваження і пропозиції до планованої діяльності, обсягу досліджень та рівня деталізації інформації від громадськості, а саме від громадянки Кравченко І. Л., врахування яких відображено в таблиці із зазначенням інформації про повне врахування, часткове врахування або обґрунтування відхилення отриманих під час громадського обговорення зауважень та пропозицій на сторінках 105–108 Звіту з ОВД;

до звіту з ОВД надійшли зауваження і пропозиції від громадськості, а саме від громадян Кравченко І. Л., Моїсеєнко О. Ю., Арпентьєвої А. Д., Моїсеєнко І. І., Екченко І. С., Шпурової О. М.

Крім того, на електронну пошту Міндовкілля 27.01.2024 надійшов електронний лист від [diana3011557@ukr.net](mailto:diana3011557@ukr.net) «Зауваження і пропозиції до звіту з ОВД планованої діяльності, яка підлягає оцінці впливу на довкілля №: 202311911296 «Товариства з обмеженою відповідальністю «АГРО-МАРКЕТ»», що містив у вкладенні пустий файл, про що Міндовкілля повідомило відправника, однак відповіді не отримано (копії підтвердження наведено в додатках).

Також зазначаємо, що звернення Олега Прегона від 08.02.2024 (надіслані на електронну пошту 08.02.2024 та листом до Міндовкілля (zareestrovane за № П-211 від 09.02.2024)) надійшли після встановленого строку громадського обговорення звіту з оцінки впливу на довкілля. Відповідно до частини шостої статті 7 Закону України «Про оцінку впливу на довкілля» пропозиції, надані після встановленого строку, не розглядаються.

**Таблиця врахувань наданих зауважень та пропозицій громадськості, отриманих протягом строку громадського обговорення (за наявності):**

№ з/п	Прізвище, ім'я, по батькові (для фізичних осіб), а також найменування особи (для юридичних осіб), що подає зауваження і пропозиції	Зміст зауваження чи пропозиції	Інформація про повне врахування, часткове врахування або обігнуртоване відхилення отриманих під час громадського обговорення зауважень та пропозицій
1.1	Кравченко І. Л. від 29.01.2024	<p>2 січня 2024 року на сайті Харківської міської ради у розділі оголошення з'явилося повідомлення, що ТОВ «АГРО-МАРКЕТ», код за ЄДРПОУ 31547713, інформує про початок громадського обговорення звіту з оцінки впливу на довкілля (справа №: 202311911296).          Подаю свої зауваження до зазначеного звіту.  <b>Невідповідність генеральному плану міста Харкова</b>          В звіті з ОВД суб'єктом господарювання повідомляється, що планова діяльність буде проводитися в межах земельної ділянки з кадастровим номером 6310136300:12:003:0008. Але відомостей щодо містобудівних обмежень при використанні зазначеної ділянки в звіті не наводиться. Вказано лише дуже розмите узагальнене твердження, що ділянка перебуває у промисловій зоні, проте яка саме підзона мається на увазі, не вказується.          Проте зазначена ділянка згідно з планом зонування території (зоннігом) м. Харкова, затвердженого рішенням Харківської міської ради від 18.12.2019 р. № 1902/19 розташована у виробничій зоні, підзона В-5. Крім того, згідно з генеральним планом м. Харкова та схемою проектних планувальних обмежень, затверджених рішенням Харківської міської ради від 18.12.2019 р. № 1902/19, територія з</p>	<p><b>Враховано частково</b>, шляхом встановлення екологічних умов висновку з оцінки впливу на довкілля:          - плановану діяльність здійснювати з дотриманням вимог Закону України «Про регулювання містобудівної документації»;          - реалізація планованої діяльності можлива виключно за умови відповідності містобудівній документації, будівельним нормам і правилам, містобудівним умовам та обмеженням затвердженим у встановленому законодавством порядку;          - плановану діяльність здійснювати відповідно до Державних санітарних правил планування та забудови населених пунктів затверджених наказом Міністерства охорони здоров'я України від 19.06.1996 № 173, зареєстрованих в Міністерстві юстиції України 24.07.1996 № 379/1404;          - здійснювати провадження планованої діяльності за умови наявності та з дотриманням усіх документів, у т.ч. документів дозвільного характеру, які з огляду на законодавство, регулюють зазначену діяльність.          Водночас, згідно з матеріалами, наданими у Звіті з ОВД, санітарно-захисна зона підприємства встановлена Висновком державної санітарно-</p>

	<p>зазначеною ділянкою віднесена до групи санітарно-захисної зони промислових та комунальних підприємств 4-5 класу шкідливості (додатки 1, 2).</p> <p>Згідно з пояснювальною запискою плану зонування (зонінгу) м. Харкова, зона розміщення підприємств IV класу шкідливості В-4 призначається для підприємств, що є джерелами забруднення навколишнього середовища і потребують встановлення санітарно-захисних зон <u>до 100 м</u> та зона розміщення підприємств V класу шкідливості В-5 призначається для підприємств, що є джерелами забруднення навколишнього середовища і потребують встановлення санітарно-захисних зон <u>до 50 м</u>.</p> <p>Згідно з Висновком державної санітарно-епідеміологічної експертизи №12.2-18-4/16701 від 27.09.2023р суб'єкту господарювання встановлено санітарно-захисну зону розміром:</p> <ul style="list-style-type: none"> <li>- 250 м у північно-східному напрямку;</li> <li>- 180 м у східному напрямку;</li> <li>- 220 м у південно-східному напрямку;</li> <li>- 130 м у південному напрямку;</li> <li>- 700 м за усіма іншими напрямками.</li> </ul> <p>Отже, визначені розміри санітарно-захисної зони, виходять за межі містобудівних обмежень, встановлених для зазначеної території – санітарно-захисної зони промислових та комунальних підприємств 4-5 класу шкідливості з санітарною зоною <u>до 100 м</u>.</p> <p>Частиною 1, 2 статті 17 Закону України «Про регулювання містобудівної діяльності» встановлено, що Генеральний план населеного пункту є одночасно видом містобудівної документації на місцевому рівні та документацією із землеустрою і призначений для обґрунтування довгострокової стратегії планування та забудови території населеного пункту.</p>	<p>епідеміологічної експертизи від 27.09.2023 №12.2-18-4/16701 Державної служби України з питань безпеки харчових продуктів та захисту споживачів по «Матеріалам обґрунтування санітарно-захисної зони для складу КАС, який передбачається розмістити в нежитловій виробничій будівлі літ. Г-1 (після її реконструкції) за адресою: м. Харків, вул. Букова, 34, Товариства з обмеженою відповідальністю «АГРО-МАРКЕТ» відповідно до наукового звіту за результатами робіт для потреб Державної санітарно-епідеміологічної експертизи від 25.09.2023 № 22.2/2346, виконаного ДУ «Інститут громадського здоров'я ім. О.М. Марзеєва НАМН України» матеріалів обґрунтування санітарно-захисної зони для складу КАС та Протоколу Державної санітарно-епідеміологічної експертизи від 25.09.2023 № 1282 Комісії для проведення державної санітарно-епідеміологічної експертизи в особливо складних випадках щодо встановлення та зміни розмірів санітарно-захисних зон (додатки Т, У, Ф до Звіту з ОВД).</p>
--	--	--

Обов'язковою складовою генерального плану населеного пункту є план зонування території цього населеного пункту.

Частиною 3 статті 17 Закону України «Про регулювання містобудівної діяльності» встановлено, що генеральний план населеного пункту розробляється та затверджується в інтересах відповідної територіальної громади з урахуванням державних, громадських та приватних інтересів.

Генеральні плани населених пунктів можуть поєднуватися з детальними планами всієї території населених пунктів або її частин.

Відповідно до ч. 6 Закону України «Про регулювання містобудівної діяльності» рішення про розроблення генерального плану приймає відповідна сільська, селищна, міська рада.

Відповідно до ч. 1-6 ст. 19 Закону України «Про регулювання містобудівної діяльності» детальний план території деталізує положення генерального плану населеного пункту або комплексного плану та визначає планувальну організацію і розвиток частини території населеного пункту або території за його межами без зміни функціонального призначення цієї території.

Детальний план території розробляється з урахуванням *обмежень у використанні земель*.

Детальний план розробляється з метою визначення планувальної організації та функціонального призначення, просторової композиції і параметрів забудови та ландшафтної організації кварталу, мікрорайону, іншої частини території населеного пункту, призначених для комплексної забудови чи реконструкції.

Детальний план території визначає: 1) принципи планувально-просторової організації забудови; 2) червоні лінії та лінії регулювання забудови; 3)

функціональне призначення, режим та параметри забудови однієї чи декількох земельних ділянок, розподіл територій згідно з будівельними нормами, державними стандартами і правилами; 4) містобудівні умови та обмеження (у разі відсутності плану зонування території) або *уточнення містобудівних умов та обмежень* згідно із планом зонування території; 5) потребу в підприємствах і закладах обслуговування населення, місце їх розташування; 6) доцільність, обсяги, послідовність реконструкції забудови; 7) черговість та обсяги інженерної підготовки території; 8) систему інженерних мереж; 9) порядок організації транспортного і пішохідного руху; 10) порядок комплексного благоустрою та озеленення, потребу у формуванні екомережі; 11) межі прибережних захисних смуг і пляжних зон водних об'єктів (у разі відсутності плану зонування території). Детальний план території складається із графічних і текстових матеріалів.

Склад, зміст, порядок розроблення та затвердження детального плану території визначаються центральним органом виконавчої влади, що забезпечує формування державної політики у сфері містобудування. Згідно абз. 1 ч. 1 ст. 31 Закону України «Про регулювання містобудівної діяльності» проектна документація на будівництво об'єктів розробляється у порядку встановленому центральним органом виконавчої влади, що забезпечує формування державної політики у сфері містобудування, з урахуванням вимог містобудівної документації та вихідних даних і дотриманням вимог законодавства, будівельних норм, державних стандартів і правил та затверджується замовником.

Вимоги до складу та змісту генерального плану населеного пункту встановлено «Державними

	<p>будівельними нормами України ДБН Б.1.1-15:2012. Склад та зміст генерального плану населеного пункту». Пунктом 6.1.1 вказаних норм визначено підстави для внесення змін до генерального плану населеного пункту, які вносяться шляхом розроблення проекту зміни до генерального плану населеного пункту. Зміни до генерального плану населеного пункту можуть стосуватися всієї території населеного пункту або його окремих частин і пов'язані, зокрема, із необхідністю зміни планувальних обмежень.</p> <p>З аналізу наведених норм слідує, що зміна планувальних обмежень є підставою для внесення змін до генерального плану населеного пункту, які вносяться шляхом розроблення проекту зміни до генерального плану населеного пункту.</p> <p>Отже, суб'єкт господарювання планує здійснювати свою діяльність без урахування затвердженої містобудівної документації. Таким чином, розміщення підприємства на зазначеній території суперечить Генеральному плану міста Харкова.</p> <p>Проведення реконструкція нежитлової виробничої будівлі літ. Г-1 для розміщення в ній складу КАС без проведення громадських обговорень проекту містобудівної документації, є порушенням Закону України «Про регулювання містобудівної діяльності» та зокрема приписів ст. 21 вказаного Закону.</p>	
1.2 Кравченко І. Л. від 29.01.2024	<p><b>Порушення Державних будівельних норм України</b></p> <p>Відповідно до додатку № 8 «Державні санітарні правила планування та забудови населених пунктів», затвержені Наказом Міністерства охорони здоров'я України від 19 червня 1996 р. №173, нормативна санітарно-захисна зона для складу КАС ТОВ «АГРО-МАРКЕТ» становить 700 м, як «для мінеральних добрив II типу, кількістю 601-800 т/рік».</p> <p>Висновком державної санітарно-епідеміологічної</p>	<p><b>Враховано частково</b>, шляхом встановлення екологічних умов висновку з оцінки впливу на довкілля:</p> <p>- реалізація планованої діяльності можлива виключно за умови відповідності містобудівній документації, будівельним нормам і правилам, містобудівним умовам та обмеженням затвердженим у встановленому законодавством порядку;</p> <p>- здійснювати обов'язкове дотримання державних</p>



	<p>експертизи №12.2-18-4/16701 від 27.09.2023р суб'єкту господарювання встановлено санітарно-захисну зону розміром</p> <ul style="list-style-type: none"> <li>- 250 м у північно-східному напрямку;</li> <li>- 180 м у східному напрямку;</li> <li>- 220 м у південно-східному напрямку;</li> <li>- 130 м у південному напрямку;</li> <li>- 700 м у південно-західному, західному, північно-західному та північному напрямку.</li> </ul> <p>Як вбачається, у більшості напрямків санітарно-захисна зона для підприємства визначена розміром у 700 метрів.</p> <p>Отже зазначене підприємство є як мінімум II класу шкідливості, таким що потребує санітарної зони від 500 метрів.</p> <p>Згідно з абзацом 3 пп. 14.11.2, п.14.11 ДБН Б.2.2-12:2019 «Планування та забудова територій» <u>розміщення нових підприємств та забудов населених пунктів I-II класу шкідливості в межах населених пунктів не допускається.</u></p> <p>Таким чином, реконструкція нежитлової виробничої будівлі літ. Г-1 для розміщення в ній складу КАС суперечить ДБН Б.2.2-12:2019 «Планування та забудова територій».</p>	<p>будівельних норм та інших документів, що регламентують охорону навколишнього середовища при виконанні будівельно-монтажних робіт;</p> <ul style="list-style-type: none"> <li>- ведення будівельних робіт проводити в суворій відповідності з проектною документацією, виробничими інструкціями, інструкціями з техніки безпеки, протипожежної та екологічної безпеки;</li> <li>- дотримуватись меж, введених для виконання будівельних робіт;</li> <li>- плановану діяльність здійснювати відповідно до Державних санітарних правил планування та забудови населених пунктів затверджених наказом Міністерства охорони здоров'я України від 19.06.1996 № 173, зареєстрованих в Міністерстві юстиції України 24.07.1996 № 379/1404;</li> <li>- здійснювати провадження планованої діяльності за умови наявності та з дотриманням усіх документів, у т.ч. документів дозвільного характеру, які з огляду на законодавство, регулюють зазначену діяльність.</li> </ul> <p>Водночас, згідно з матеріалами, наданими у Звіті з ОВД, санітарно-захисна зона підприємства встановлена Висновком державної санітарно-епідеміологічної експертизи від 27.09.2023 №12.2-18-4/16701 Державної служби України з питань безпеки харчових продуктів та захисту споживачів по «Матеріалам обґрунтування санітарно-захисної зони для складу КАС, який передбачається розмістити в нежитловій виробничій будівлі літ. Г-1 (після її реконструкції) за адресою: м. Харків, вул. Букова, 34, Товариства з обмеженою відповідальністю «АГРО-МАРКЕТ» відповідно до наукового звіту за результатами робіт для потреб Державної санітарно-епідеміологічної експертизи від 25.09.2023 № 22.2/2346, виконаного ДУ «Інститут громадського здоров'я ім. О.М. Марзеева НАМН</p>
--	--	--

		<p>України» матеріалів обґрунтування санітарно-захисної зони для складу КАС та Протоколу Державної санітарно-епідеміологічної експертизи від 25.09.2023 № 1282 Комісії для проведення державної санітарно-епідеміологічної експертизи в особливо складних випадках щодо встановлення та зміни розмірів санітарно-захисних зон (додатки Т, У, Ф до Звіту з ОВД).</p>	<p>України» матеріалів обґрунтування санітарно-захисної зони для складу КАС та Протоколу Державної санітарно-епідеміологічної експертизи від 25.09.2023 № 1282 Комісії для проведення державної санітарно-епідеміологічної експертизи в особливо складних випадках щодо встановлення та зміни розмірів санітарно-захисних зон (додатки Т, У, Ф до Звіту з ОВД).</p>
1.3	Кравченко І. Л. від 29.01.2024	<p><b>Відсутність опису місця провадження планової діяльності</b> Згідно з Законом України «Про оцінку впливу на довкілля» а саме ч. 2 ст. 2 цього закону: «Оцінка впливу на довкілля здійснюється з дотриманням вимог законодавства про охорону навколишнього природного середовища, з урахуванням стану довкілля в місці, де планується провадити плановану діяльність, екологічних ризиків і прогнозів, перспектив соціально-економічного розвитку регіону, потужності та видів сукупного впливу (прямого та опосередкованого) на довкілля, у тому числі з урахуванням впливу наявних об'єктів, планованої діяльності та об'єктів, щодо яких отримано рішення про провадження планованої діяльності або розглядається питання про прийняття таких рішень». Також згідно з вимогами статті 6 цього ж закону, Звіт з оцінки впливу на довкілля обов'язково має включати в себе, між іншим: «опис місця провадження планованої діяльності», а також «опис поточного стану довкілля (базовий сценарій)». У звіті суб'єкт господарювання наводить зовсім короткі відомості про будівлю, яку планує реконструювати для розміщення в неї складу КАС. Зокрема, присутня тільки вказівка, що це колишне овочесховище. Також наявний договір оренди від 04.12.2018 року. Більше ніяких відомостей про будівлю не наведено.</p>	<p><b>Обґрунтовано відкилено.</b> Опис місця провадження планованої діяльності наведено в підрозділі 1.1 Звіту з ОВД. Ситуаційна карта-схема району розташування підприємства представлена на рис. 1.1.1 Звіту з ОВД. Кумулятивний вплив інших наявних об'єктів планованої діяльності та об'єктів, щодо яких отримано рішення про провадження планованої діяльності, з урахуванням усіх існуючих екологічних проблем, пов'язаних з територіями, які мають особливе природоохоронне значення, на які може поширяться вплив або на яких може здійснюватися використання природних ресурсів наведено у підрозділі 5.5 Звіту з ОВД. Згідно з частиною першою статті 6 Закону України «Про оцінку впливу на довкілля», суб'єкт господарювання забезпечує підготовку звіту з оцінки впливу на довкілля і несе відповідальність за достовірність наведеної у звіті інформації згідно з законодавством. Закон України «Про оцінку впливу на довкілля» встановлює правові та організаційні засади оцінки впливу на довкілля, спрямованої на запобігання шкоді довкіллю, забезпечення екологічної безпеки, охорони довкілля, раціонального використання і відтворення природних ресурсів, у процесі прийняття рішень про провадження господарської діяльності, яка може мати значний вплив на довкілля, з</p>

<p>Проте в сервісі Гугл-карти наявна інформація про розташування складу мінеральних добрив, який належить підприємству «УкрРосХім», у будівлі, де планується діяльність (додаток 3). На мапі наявні відгуки покупців, зроблені протягом останніх двох-трьох років, що свідчить про те, що склад здійснює свою діяльність саме після заключення договору оренди ТОВ «Агро-Маркет» з Харківською міською радою, а не до цього (<a href="https://maps.app.goo.gl/v6BVqsG1az5wV4UN9">https://maps.app.goo.gl/v6BVqsG1az5wV4UN9</a>).</p> <p>Зазначене підприємство «Торговий дім «УкрРосХім» (ЄДРОУ 14013532) 4 квітня 2022 року було перейменовано на ТОВ «Торговий дім «УкрМінХім» (<a href="https://opendatabot.ua/c/14013532">https://opendatabot.ua/c/14013532</a>). На сайті ТОВ «ТД «УкрМінХім» оприлюднено інформацію про наявні на теперішній час у підприємства склади. В цьому переліку також наводиться склад у тій самій будівлі за адресою Букова, 34, яка є місцем провадження планової діяльності для ТОВ «Агро-Маркет» (<a href="https://www.ukrminkhim.com.ua/%D1%81%D0%B8-2/%D0%B8-2/%D0%B8-2/">https://www.ukrminkhim.com.ua/%D1%81%D0%B8-2/%D0%B8-2/%D0%B8-2/</a>, додаток 4).</p> <p>Крім того, фотографія рекламної вивіски ТОВ «ТД «УкрМінХім» з телефоном діючого складу добрив, зазначеного на сайті ТОВ «ТД «УкрМінХім», додано до звіту з ОВД на сторінці 126 (рис 10:18) та 132, як підтвердження того, що повідомлення про плановану діяльність додано на дошку оголошень суб'єкта господарювання. Отже, зазначена рекламне повідомлення від ТОВ «ТД «УкрМінХім» з телефоном складу в місці провадження планованої діяльності також підтверджує наявність діючого складу мінеральних добрив.</p> <p>Проте у звіті з ОВД відсутні жодні відомості щодо складу мінеральних добрив, який вже наявний в будівлі. Немає жодної інформації про тип та кількість</p>	<p>урахуванням державних, громадських та приватних інтересів.</p> <p>Відповідно до матеріалів справи з оцінки впливу на довкілля за реєстраційним номером 202311911296, оцінка впливу на довкілля передбачає реконструкцію нежитлової виробничої будівлі літ. Г-1 для розміщення в ній складу карбамідно-аміачної суміші (КАС), за адресою: м. Харків, вул. Букова, 34, ТОВАРИСТВА З ОБМЕЖЕНОЮ ВІДПОВІДАЛЬНІСТЮ «АГРО-МАРКЕТ».</p> <p>Згідно з вимогами частини третьої статті 4 Закону України «Про оцінку впливу на довкілля» повідомлення про плановану діяльність, яка підлягає оцінці впливу на довкілля, оголошення про початок громадського обговорення звіту з оцінки впливу на довкілля оприлюднюються суб'єктом господарювання не пізніше трьох робочих днів з дня їх подання уповноваженому територіальному органу, а у випадках, визначених частинами третьою і четвертою статті 5 цього Закону, - уповноваженому центральному органу шляхом опублікування в друкованих медіа (не менше двох), визначених суб'єктом господарювання, територія розповсюдження яких охоплює адміністративно-територіальні одиниці, які можуть зазнати впливу планованої діяльності, а також розміщуються на дошках оголошень органів місцевого самоврядування або в інших громадських місцях на території, де планується провадити плановану діяльність, або оприлюднюються в інший спосіб, що гарантує доведення інформації до відома мешканців відповідної адміністративно-територіальної одиниці, на території якої планується розміщення об'єкта, чи до відповідної територіальної громади, яка може зазнати впливу</p>
---	---

добрив, які зберігаються. Також немає жодної інформації про подальшу долю цього наявного складу під час здійснення планованої діяльності – чи він буде там залишений та його викиди у разі погодження діяльності будуть додаватися до викидів нового складу КАС? Також немає жодної інформації про зв'язок ТОВ «Агро-Маркет» та ТОВ «ГД «УкрМінХім» та пояснення, чому ТОВ «Агро-Маркет» розміщує повідомлення про планувану діяльність на дошці оголошень іншого суб'єкта господарювання, яке вже проводить свою діяльність за зазначеною адресою. Окрім того, інформація про вже наявний склад мінеральних добрив у зазначеній будівлі відсутня в Висновку державної санітарно-епідеміологічної експертизи №12.2-18-4/16701 від 27.09.2023р, отже експертною комісією не розглядалася. Можливо, якби вона була відома комісії, розмір санітарно-захисних зон, визначених відразу для двох складів, розташованих в одній будівлі, був би іншим, ніж тільки для одного складу, адже об'єкт від ТОВ «Агро-Маркет» у Сумській області, на який посилається комісія, аналогічний планованому складу КАС, і в ньому відсутній якийсь інший додатковий склад. Отже, наданий в якості Звіту з ОВД документ не має в собі однієї з найважливіших частин, наявність яких вимагає чинне законодавство. Адже опис наявного складу мінеральних добрив, розташованого прямо в місці проведення планованої діяльності, авторами документу не зроблено. Але закон вимагає від авторів Звіту не аналіз яких-небудь природних ділянок, не аналіз частини території, де планується діяльність, а аналіз саме місця проведення планової діяльності та дослідження впливу на довкілля безпосередньо в місці його здійснення.

Звіт з ОВД складено таким чином, що відповідна

планованої діяльності, та інших зацікавлених осіб. Відповідно до документів, наданих у Звіті з ОВД, висновок державної санітарно-епідеміологічної експертизи від 27.09.2023 №12.2-18-4/16701 виданий ТОВАРИСТВУ З ОБМЕЖЕНОЮ ВІДПОВІДАЛЬНІСТЮ «АГРО-МАРКЕТ» щодо експертизи матеріалів обрuntuвання санітарно-захисної зони для складу КАС, який передбачається розмістити в нежитловій виробничій будівлі літ. Г-1 (після її реконструкції) за адресою: м. Харків, вул. Букова, 34, Товариства з обмеженою відповідальністю «АГРО-МАРКЕТ».

За результатами проведених громадських слухань, ТОВ «АГРО-МАРКЕТ» надіслано до Міндовкілля лист від 29.01.2024 № 12/23 щодо гарантії не розпочинати планувану діяльність у тому числі підготовчих та будівельних робіт до завершення бойових дій та припинення військового стану в Україні. Підприємство не заперечує щодо включення даної умови до висновку з оцінки впливу на довкілля. Відповідно, висновком з оцінки впливу на довкілля встановлено відповідну екологічну умову:

- не розпочинати планувану діяльність до припинення або скасування воєнного стану на території України (лист ТОВ «АГРО-МАРКЕТ» від 29.01.2024 № 12/23).

Відповідно до Звіту з ОВД, на території підприємства передбачено розміщення закритого складу карбамідно-аміачної суміші (КАС), що складається із чотирьох сталевих наземних вертикальних резервуарів об'єднаних в єдину систему трубопроводами: ємність 300 м<sup>3</sup> (1 од.) – для приймання та зберігання мінерального добрива; ємність 300 м<sup>3</sup> (1 од.) – резервна; ємності по 230 м<sup>3</sup> (2 од.) – для приймання та зберігання КАС. З наданих у Звіті з ОВД відомостей вбачається, що зберігання

інформація відсутня. Тому не можна сказати, на якій підставі ТОВ «ГД «УкрМінХім» розмістило свій склад в місці проведення планової діяльності, чи, можливо, планована діяльність буде порушувати права ТОВ «ГД «УкрМінХім»? На який саме час ТОВ «ГД «УкрМінХім» має право на розміщення свого складу в межах зазначеної будівлі та чи будуть у разі погодження висновку з ОВД надалі здійснювати діяльність два складу одночасно в одній будівлі? Адаже два складу мінеральних добрив в одній будівлі вимагають іншого розміру санітарно-захисної зони, ніж один склад.

Крім того, зазначаю, що наразі місто Харків перебуває під регулярними обстрілами. Влучання ракети навіть в один склад може загрожувати величезними негативними наслідками для горodian та довкілля. Але якщо в тому самому приміщенні буде розташовано два склади, а не один, наслідки можуть бути ще більш масштабними. Ненадання інформації до дозвільного органу про наявність діючого складу мінеральних добрив в місці провадження планованої діяльності, тип та кількість його добрив може привести до того, що дозвільний орган, не володіючи достатньою інформацією, прийме рішення, яке потім буде коштувати великої кількості життів.

Також в паспорті КАС вказано, що сама по собі суміш не є вибухонебезпечною. Але вона становиться такою при реагуванні з деякими речовинами. І ці речовини, наприклад, можуть бути наявними в інших мінеральних добривах. Не володіючи інформацією, який саме тип речовин зберігається в наявному складі в місці провадження планованої діяльності (можливо, вони утворюють вибухонебезпечну суміш при реагуванні з КАС) та чи буде склад ТОВ «ГД «УкрМінХім» працювати при провадженні планованої

**інших мінеральних добрив на території планованої діяльності не передбачається.**

Згідно з частиною першою статті 6 Закону України «Про оцінку впливу на довкілля», суб'єкт господарювання забезпечує підготовку звіту з оцінки впливу на довкілля і несе відповідальність за достовірність наведеної у звіті інформації згідно з законодавством.

	<p>діяльності ТОВ «Агро-Маркет», неможливо робити висновки щодо ризику для життя та здоров'я оточення. Гадаю, що ненадання цієї вкрай важливої інформації підставою для відмови у прийнятті наданого Звіту з ОВД.</p> <p>Пропоную відхилити вказаний Звіт з ОВД через його невідповідність вимогам чинного законодавства, відсутність у документі обов'язкової інформації. Також пропоную відхилити цей Звіт через те, що провадження планованої діяльності суперечить Генеральному плану міста Харкова та ДБН Б.2.2-12:2019.</p> <p>Додатки:</p> <ol style="list-style-type: none"> <li>1. Схема проектних планувальних обмежень м. Харкова – штамп;</li> <li>2. Сторінка 8 схеми проектних планувальних обмежень м. Харкова;</li> <li>3. Скріншот Гугл-карти;</li> <li>4. Скріншот сторінки Склади з сайту ТОВ «ТД «УкрМінХім».</li> </ol>	
2	<p>Моїсеєнко О. Ю. від 29.01.2024</p> <p>«Я и моя семья против этого строительства и хранения!!! Наши предложения_ такие сооружения и хранения нужно делать минимум в 100 км от густонаселенных городов!!»</p>	<p><b>Обґрунтовано відхилено.</b> Санітарно-захисна зона для об'єкту визначається відповідно до Державних санітарних правил планування та забудови населених пунктів, затверджених наказом Міністерства охорони здоров'я України від 19.06.1996 № 173, зареєстрованим у Міністерстві юстиції України 24.07.1996 за № 379/1404 (ДСП 173-96). Відповідно до пункту 5.5 ДСП 173-96, розміри санітарно-захисних зон для промислових підприємств та інших об'єктів, що є джерелами виробничих шкідливостей, слід встановлювати відповідно до діючих санітарних норм їх розміщення при підтвердженні достатності розмірів цих зон за «Методикою расчета концентраций в атмосферах воздуха вредных веществ, содержащихся в выбросах</p>

предприємств» ОНД-86, розрахунками рівнів шуму та електромагнітних випромінювань з урахуванням реальної санітарної ситуації (фонового забруднення, особливостей рельєфу, метеоумов, рози вітрів та ін.), а також даних лабораторних досліджень щодо аналогічних діючих підприємств та об'єктів.

Згідно з пунктом 5.7 ДСП 173-96, розміри санітарно-захисної зони можуть бути зменшені, коли в результаті розрахунків та лабораторних досліджень, проведених для району розташування підприємств або іншого виробничого об'єкта, буде встановлено, що на межі житлової забудови та прирівняних до неї об'єктів концентрації шкідливих речовин у атмосферному повітрі, рівні шуму, вібрації, ультразвуку, електромагнітних та іонізуючих випромінювань, статичної електрики не перевищуватимуть гігієнічні нормативи.

Підприємство отримало висновок державної санітарно-епідеміологічної експертизи від 27.09.2023 № 12.2-18-4/16701 щодо обґрунтування санітарно-захисної зони для складу КАС, який передбачається розмістити в нежитловій виробничій будівлі літ. Г-1 (після її реконструкції) за адресою: м. Харків, вул. Букова, 34, Товариства з обмеженою відповідальністю «АГРО-МАРКЕТ» (копію надано в додатку Т до Звіту з ОВД).

Відповідно до протоколу державної санітарно-екологічної експертизи від 25.09.2023 № 1282 (додаток Ф до Звіту з ОВД) для ТОВ «АГРО-МАРКЕТ» встановлено санітарно-захисну зону: 250 м у північно-східному напрямку (до межі СК «Праця і відпочинок»); 180 м у східному напрямку (до межі земель житлової та громадської забудови по вул. Промислова (кадастровий номер 6310136300:12:003:0100)); 220 м у південно-східному

3	Арпентьєва А. Д. від 29.01.2024	<p>Прохання розмістити будівництво складу аміачних добрив поза межами міста Харків і зберегти таким чином природне середовище як екологічну безпеку для всіх мешканців.</p>	<p>напрямку (до межі земель житлової та громадської забудови по вул. Букова (кадастровий номер 6310136300:12:003:0083)); 130 м у південному напрямку до межі ІПП «Олександрівський м'ясокомбінат»; 700 м за всіма іншими напрямками сторін світу.</p>
			<p><b>Обґрунтовано відхилено.</b> Законом України «Про оцінку впливу на довкілля» встановлено правові та організаційні засади оцінки впливу на довкілля, спрямованої на запобігання шкоді довкіллю, забезпечення екологічної безпеки, охорони довкілля, раціонального використання і відтворення природних ресурсів, у процесі прийняття рішень про провадження господарської діяльності, яка може мати значний вплив на довкілля, з урахуванням державних, громадських та приватних інтересів. Відповідно до пункту 2 частини другої статті 6 Закону України «Про оцінку впливу на довкілля», звіт з оцінки впливу на довкілля включає опис виправданих альтернатив (наприклад, географічного та/або технологічного характеру) планованої діяльності, основних причин обрання запропонованого варіанта з урахуванням екологічних наслідків.</p> <p>У розділі 2 Звіту з ОВД представлено технічні альтернативи та зазначено, що територіальні альтернативи не розглядаються.</p> <p>Відповідно до Звіту з ОВД, планована діяльність ТОВ «АГРО-МАРКЕТ» передбачається на земельній ділянці, площею 1,1332 га, (кадастровий номер 6310136300:12:003:0008), що відноситься до категорій земель промисловості, транспорту, зв'язку, енергетики, оборони та іншого призначення, має цільове призначення: 11.02 (для розміщення та експлуатації основних, підсобних і допоміжних</p>



4	Моїсенко І. І. від 29.01.2024	Я проти хімічного заводу в Харкові, який може вбити людей. Не витрачайте час і гроші на небезпечні витівки!	будівель та споруд підприємств переробної, машинобудівної та іншої промисловості). Планованою діяльністю не передбачається додаткового відведення земельних ділянок. Згідно з частиною першою статті 6 Закону України «Про оцінку впливу на довкілля», суб'єкт господарювання забезпечує підготовку звіту з оцінки впливу на довкілля і несе відповідальність за достовірність наведеної у звіті інформації згідно з законодавством.
			<p><b>Обґрунтовано відхилено.</b> Закон України «Про оцінку впливу на довкілля» встановлює правові та організаційні засади оцінки впливу на довкілля, спрямованої на запобігання шкоді довкіллю, забезпечення екологічної безпеки, охорони довкілля, раціонального використання і відтворення природних ресурсів, у процесі прийняття рішень про провадження господарської діяльності, яка може мати значний вплив на довкілля, з урахуванням державних, громадських та приватних інтересів.</p> <p>Відповідно до частини першої статті 7 Закону України «Про оцінку впливу на довкілля» громадське обговорення у процесі оцінки впливу на довкілля проводиться з метою виявлення, збирання та врахування зауважень і пропозицій громадськості до планованої діяльності.</p> <p>Виходячи з оцінки впливу на довкілля планованої діяльності, здійсненої у Звіті з ОВД, враховуючи проведені дослідження та надані розрахунки, а також здійснену оцінку величини та масштабів такого впливу, характеру, інтенсивності і складності, ймовірності, очікуваного початку, тривалості, частоти і невідворотності впливу (включаючи прямий, опосередкований, побічний, кумулятивний, короткостроковий, середньостроковий,</p>

			<p>довгостроковий, постійний, тимчасовий, позитивний, негативний впливи), наведені у розділах 1, 4, 5 Звіту з ОВД, з урахуванням передбачених заходів, спрямованих на запобігання, відвернення, уникнення, зменшення, усунення впливу на довкілля, наведених у розділі 7 Звіту з ОВД, висновком з оцінки впливу на довкілля визначено екологічні умови провадження планованої діяльності. Екологічні умови провадження планованої діяльності є обов'язковими відповідно до частини другої статті 9 Закону України «Про оцінку впливу на довкілля».</p>
5	<p>Екченко І. С. від 29.01.2024</p>	<p>Я проти!! Це небезпечно для людей! Від цього може постраждати багато людей. Не треба нічого робити.</p>	<p><b>Обґрунтовано відхилено.</b> Закон України «Про оцінку впливу на довкілля» встановлює правові та організаційні засади оцінки впливу на довкілля, спрямованої на запобігання шкоді довкіллю, забезпечення екологічної безпеки, охорони довкілля, раціонального використання і відтворення природних ресурсів, у процесі прийняття рішень про провадження господарської діяльності, яка може мати значний вплив на довкілля, з урахуванням державних, громадських та приватних інтересів. Відповідно до частини першої статті 7 Закону України «Про оцінку впливу на довкілля» громадське обговорення у процесі оцінки впливу на довкілля проводиться з метою виявлення, збирання та врахування зауважень і пропозицій громадськості до планованої діяльності.</p> <p>Виходячи з оцінки впливу на довкілля планованої діяльності, здійсненої у Звіті з ОВД, враховуючи проведені дослідження та надані розрахунки, а також здійснену оцінку величини та масштабів такого впливу, характеру, інтенсивності і складності, ймовірності, очікуваного початку, тривалості, частоти і невідворотності впливу (включаючи прямий, опосередкований, побічний, кумулятивний,</p>

6	Шупрова О. М. від 31.01.2024	<p>короткостроковий, середньостроковий, довгостроковий, постійний, тимчасовий, позитивний, негативний впливи), наведені у розділах 1, 4, 5 Звіту з ОВД, з урахуванням передбачених заходів, спрямованих на запобігання, відвернення, уникнення зменшення, усунення впливу на довкілля, наведених у розділі 7 Звіту з ОВД, висновком з оцінки впливу на довкілля визначено екологічні умови провадження планованої діяльності. Екологічні умови провадження планованої діяльності є обов'язковими відповідно до частини другої статті 9 Закону України «Про оцінку впливу на довкілля».</p>	<p>Ознайомившись зі звітом оцінки впливу на довкілля на ресурсі по справі номер 202311911296, дата публікації 14 листопада 2023 у реєстрі ОВД, ТОВ «Агро-Маркет» (далі звіт з ОВД), маю зауваження та пропозиції до звіту з ОВД.</p> <p>Відповідно до вимог ст.1 закону України «Про інформацію» далі – Закон, інформація, це - будь-які відомості та/або дані, які можуть бути збережені на матеріальних носіях або відображені в електронному вигляді.</p> <p>До основних принципів інформаційних відносин, визначених ст. 2 Закону, у тому числі відносяться: гарантованість права на інформацію; відкритість, доступність інформації; достовірність і повнота інформації. Пункт 1 статті 3 цього Закону одним з основних напрямів державної інформаційної політики визначає – забезпечення доступу кожного до інформації.</p> <p>Відповідно до вимог статті 5 Закону – кожен має право на інформацію, що передбачає можливість вільного одержання, використання, поширення, зберігання та захисту інформації, необхідної для реалізації своїх прав, свобод і законних інтересів. Реалізація права на</p>	<p><b>Обґрунтовано відхилено.</b> Відповідно до абзацу четвертого пункту 5 частини другої статті 6 Закону України «Про оцінку впливу на довкілля», звіт з оцінки впливу на довкілля включає опис і оцінку можливого впливу на довкілля планованої діяльності, зокрема величини та масштабів такого впливу (площа території та чисельність населення, які можуть зазнати впливу), характеру (за наявності – транскордонного), інтенсивності і складності, ймовірності, очікуваного початку, тривалості, частоти і невідворотності впливу (включаючи прямий і будь-який опосередкований, побічний, кумулятивний, транскордонний, короткостроковий, середньостроковий та довгостроковий, постійний і тимчасовий, позитивний і негативний вплив), зумовленого, зокрема викидами забруднюючих речовин.</p> <p>У Звіті з ОВД наведено опис та оцінку впливів під час реконструкції та під час експлуатації об'єкта планованої діяльності, зокрема проведено розрахунок викиду забруднюючих речовин в атмосферне повітря. Крім того, проведено розрахунок розсіювання забруднюючих речовин в атмосферному повітрі у</p>
---	---------------------------------	--	--	--

	<p>інформацію не повинна порушувати громадські, політичні, економічні, соціальні, духовні, екологічні та інші права, свободи і законні інтереси інших громадян, права та інтереси юридичних осіб.</p> <p>При цьому, в великій кількості табличних даних звіту з ОВД інформація – відсутня.</p> <p>Будь ласка, звертаю Вашу увагу, що наводжу тут вибіркві приклади, які не означають, що зауваження стосуються тільки вказаних вибірково таблиць. Вони наведені тільки, як приклади. Бо інформація відсутня в достатньо великій кількості таблиць звіту з ОВД.</p> <p>Наприклад на сторінці 201 (Додаток № 1) у Розділі «Розрахунок розсіювання забруднюючих речовин в атмосферному повітрі на період реконструкції з урахуванням фонових концентрацій»:</p> <p><u>ТАБЛИЦЯ 1. Опис метеорологічних умов та географічна прив'язка в пунктах</u></p> <p>Графи: Кут між північним напрямком і віссю ОХ, град.) Площа міста, кв. км – не заповнені.</p> <p><u>ТАБЛИЦЯ 2. Опис проммайданчиків (географічна прив'язка)</u></p> <p>Графа – Прив'язка до основної системи координат (три пункти: Х почат.м У почат. м Кут повороту, град.) – не заповнені.</p> <p><u>ТАБЛИЦЯ 3. Опис джерел викиду шкідливих речовин</u></p> <p>Графа – Клас безпеки – не заповнена</p> <p><u>ТАБЛИЦЯ 4. Характеристика складу викиду джерела, та ж сама ситуація</u></p> <p>Графа – Максимальний викид (г/с) при швидкостях вітру (швидкості вітру м/сек - 1, 2, 4, 6,8, 10, 12, 14, 16) та графа – Сумарний викид т/рік, також не заповнені.</p> <p>І так далі по тексту звіту з ОВД – в багатьох табличних даних – відсутня інформація в відповідних графах та рядках.</p> <p>Тобто, в зазначених вище прикладах та інших таблицях</p>	<p>період реконструкції, та під час експлуатації (згідно з таблицею 5.3.4 Звіту з ОВД у період експлуатації проведення розрахунку розсіювання виявилось недоцільним).</p> <p>Згідно з частиною першою статті 6 Закону України «Про оцінку впливу на довкілля», суб'єкт господарювання забезпечує підготовку звіту з оцінки впливу на довкілля і несе відповідальність за достовірність наведеної у звіті інформації згідно з законодавством.</p> <p>Звіт з ОВД відповідає вимогам частини другої статті 6 Закону України «Про оцінку впливу на довкілля» та додатку 4 до Порядку передачі документації для надання висновку з оцінки впливу на довкілля та фінансування оцінки впливу на довкілля, затвердженого постановою Кабінету Міністрів України від 13.12.2017 № 1026.</p>
--	--	---

звіту з ОВД, де відсутня інформація, порушене моє право на інформацію, що передбачає можливість вільного її одержання та використання, порушені мої громадські, екологічні права, свободи і законні інтереси.

По відсутності інформації в пустих клітинках можна зробити висновок наприклад, що розрахунок розсіювання забруднюючих речовин в атмосферному повітрі на період реконструкції з урахуванням фонових концентрацій при інших швидкостях вітру не проводився? Якщо так, то чому?

Адже для помірно-континентального клімату міста Харкова тільки середньорічна швидкість вітру сягає 4 м/с. Але ж у місті Харкові спостерігались пориви вітру і до 20 м/сек., як наприклад 23.11.2023.

Вважаю, що інформація повинна бути зазначена. Тобто в клітинках повинні бути або показники, або прочерки, або зазначення – що вимірювання не проводились. А пусті клітинки. Це – відсутність інформації, а відповідно – порушення гарантованих державою прав на інформацію.

**Відсутність інформації в табличних даних (пусті клітинки відповідних граф та рядків) штучно утворює відсутність ясності та однозначності при ознайомленні з зазначеним вище звітом оцінки впливу на довкілля, яка є процедурою, за допомогою якої вплив на довкілля планованої діяльності, враховується компетентним органом під час прийняття ним рішення про погодження такої діяльності.**

**Що в свою чергу, при погодженні такої діяльності за умов невизначеності може привести до завдання шкоди довкіллю, не забезпеченні екологічної безпеки, охорони довкілля, раціонального використання та відтворення природних ресурсів, завдання шкоди здоров'ю людей.**

Мене це дуже хвилює, я недалеко живу від місця планованої діяльності ТОВ «АГРО-МАРКЕТ» в м. Харків по вул. Букова, 34 для розміщення складу для зберігання карбамідноаміачної суміші (КАС).  
На підставі викладеного, пропоную відхилити звіт з ОВД через відсутність у ньому обов'язкової інформації для прийняття компетентного рішення.  
Додаток № 1 – Скрін сторінки 201 з незаповненими показниками таблиць на 1 арк. в 1 прим.

**7. Опис процедури громадського обговорення із громадськістю інших держав у разі проведення транскордонної оцінки впливу на довкілля:**

транскордонна оцінка впливу на довкілля по зазначеній планованій діяльності не здійснювалась.

**Додатки:**

Усі докази оприлюднення та розміщення документів, надані суб'єктом господарювання, згідно з пунктами 1, 2, 3;

Матеріали відповідно до пунктів 4, 6.

**Директор Департаменту  
екологічної оцінки**



**Марина ШИМКУС**



Паперова копія  
електронного  
документа

**МІНІСТЕРСТВО ЗАХИСТУ ДОВКІЛЛЯ ТА ПРИРОДНИХ РЕСУРСІВ УКРАЇНИ  
(МІНДОВКІЛЛЯ)**

**Департамент екологічної оцінки**  
вул. Митрополита Василя Липківського, 35, м. Київ, 03035, 206-31-40,  
E-mail: info@mepr.gov.ua

На № \_\_\_\_\_

**ТОВ «АГРО-МАРКЕТ»**  
40020, Сумська обл., місто Суми, вулиця  
Ковпака, 4

Департамент екологічної оцінки Міністерства захисту довкілля та природних ресурсів України повідомляє, що:

відповідно до Повідомлення про плановану діяльність ТОВ «АГРО-МАРКЕТ», яка підлягає оцінці впливу на довкілля (реєстраційний номер справи в Єдиному реєстрі з оцінки впливу на довкілля – 202311911296), щодо реконструкції нежитлової виробничої будівлі літ. Г-1 для розміщення в ній складу КАС, за адресою: м. Харків, вул. Букова, 34, розпочато процедуру оцінки впливу на довкілля у відповідності до законодавства;

з дня офіційного оприлюднення зазначеного Повідомлення про плановану діяльність до Міністерства захисту довкілля та природних ресурсів України надходили зауваження і пропозиції від громадськості, що додаються.

Додатки: на \_ арк. в 1 прим.

**Заступник директора Департаменту –  
начальник відділу оцінки впливу на довкілля** **Олена ГРИЦАК**



Інна Теличко 206 31 40



UB  
Міндовкілля  
№21/21-03/2298-23 від 13.12.2023  
КЕП: Грицак О. А. 13.12.2023 18:18  
3FAA9288358EC0030400000FFD6340081ACB800  
Сертифікат дійсний з 12.05.2023 00:00 до 11.05.2025 23:59



Міністерство захисту довкілля та природних ресурсів України  
03035, м. Київ, вул. Митрополита Василя Липківського, 35

Тел. (044) 206-31-40; (044) 206-31-50

Email: [ovd@mepr.gov.ua](mailto:ovd@mepr.gov.ua)

Кравченко Ірина Львівна  
вул. Владислава Зубенка, буд. 25-А кв.23

Харків, 61170

Тел. 0916020629

Email: [irina.kravchenko.kh@gmail.com](mailto:irina.kravchenko.kh@gmail.com)

Зауваження і пропозиції громадськості до планованої діяльності,  
обсягу досліджень та рівня деталізації інформації,  
що підлягає включенню до звіту з оцінки впливу на довкілля №: **202311911296**  
«Товариства з обмеженою відповідальністю "АГРО-МАРКЕТ"»  
ТОВАРИСТВО З ОБМЕЖЕНОЮ ВІДПОВІДАЛЬНІСТЮ "АГРО-МАРКЕТ",  
ЄДРПОУ 31547713

16 листопада 2023 року на сайті Харківської міської ради у розділі оголошення з'явилося повідомлення, що ТОВ «АГРО-МАРКЕТ», код за ЄДРПОУ 31547713, інформує про намір влаштувати склад для зберігання карбамідно-аміачної суміші ємністю 1000 м<sup>3</sup> в межах міста Харкова за адресою вулиця Букова, 34.

Приблизно в **230 метрах** від місця провадження суб'єктом господарювання планованої діяльності розташована ріка Лопань. Також поблизу на березі ріки розташовано Олексіївський лугопарк, який є популярною зоною відпочинку для мешканців міста.

На теперішній час місто Харків зазнає постійних обстрілів з боку Російсько Федерації. Будь-який склад має ризик влучання ракети.

Враховуючи п.7 ст. 5 Закону України «Про оцінку впливу на довкілля», пропоную зауваження до планованої діяльності та обсягу досліджень ОВД по будівництву складу для зберігання карбамідно-аміачної суміші (КАС).

**Зауваження до планованої діяльності**

В оголошенні про планову діяльність суб'єкт господарювання повідомляє, що не розглядає територіальних альтернатив на підставі того, що ним раніше укладено договір з харківською міською радою про оренду зазначеної ділянки поблизу ріки Лопань. Тому для нього це є *оптимальним варіантом* для вирішення потреб своєї *господарської діяльності*.

Проте це не є належною підставою для обґрунтування відсутності територіальної альтернативи, адже цілком можливо укладання договору оренди на іншу земельну ділянку, яка розташована подалі від джерел води. Законом про ОВД наявність територіальної альтернативи передбачена як *оптимальний варіант* для довкілля, а не для суб'єкта господарювання. Отже, той факт, що розробка подібної альтернативи може принести суб'єкту господарювання деякі незручності, не є приводом для відмови від територіальної альтернативи взагалі.

**Зауваження до обсягу досліджень та рівня деталізації інформації, що підлягає включенню до Звіту з ОВД**

#### **Зауваження 1**

Необхідно включити до звіту інформацію, які будуть наслідки для в довкілля та здоров'я населення у разі влучання ворожої ракети у склад з карбамідно-аміачною сумішшю ємністю 1000 м<sup>3</sup>.

Прошу:

- надати детальну інформацію, які у випадку влучання ракети в склад можуть бути наслідки для ріки Лопань, розташованої в 230 м метрах від планованого місця розташування складу (вплив на склад води, рослинний та тваринний світ, ризик попадання карбамідно-аміачної суміші в системи водопостачання),
- надати інформацію про можливий вплив на підземні води та свердловини, якими користуються люди,
- детально прописати ризики для здоров'я людей, що проживають в межах даної територіальної одиниці,
- описати вплив на ґрунти, рослинний та тваринний світ, біорізноманіття, в тому числі розташованого неподалік Олексіївського лугопарку,
- розробити план заходів для максимального зменшення негативного впливу на джерела води, біорізноманіття та здоров'я населення,

- прописати, яким чином суб'єкт господарювання збирається відшкодувати шкоду, нанесену людям та довкіллю у разі влучання ракети в склад, адже він свідомо йде на подібний ризик.

## **Зауваження 2**

Прошу розробити та включити в звіт територіальну альтернативу, в якій обрати місце для складу подалі від джерел води.

## **Зауваження 3**

У повідомленні зазначено, що провадження планованої діяльності сприяє покращенню соціально-економічного стану району планованої діяльності, наповненню бюджету та створенню робочих місць для населення, що проживає в межах даної територіальної одиниці.

Прошу включити в звіт інформацію, яким саме чином влаштування зазначеного складу буде сприяти покращенню соціально-економічного стану Шевченківського району міста Харкова.

10 грудня 2023 року

З повагою, Кравченко І.Л.

## 10. ОПИС УСІХ ЗАУВАЖЕНЬ І ПРОПОЗИЦІЙ ГРОМАДСЬКОСТІ ДО ПЛАНОВАНОЇ ДІЯЛЬНОСТІ, ЩО НАДІЙШЛИ ДО УПОВНОВАЖЕНОГО ЦЕНТРАЛЬНОГО ОРГАНУ

Згідно з вимогами Закону України від 23.05.2017р. № 2059-VIII «Про оцінку впливу на довкілля» Повідомлення про плановану діяльність, що підлягає оцінці впливу на довкілля, було офіційно оприлюднене на сайті Міністерства захисту довкілля та природних ресурсів України від 14.11.2023р. за № 202311911296.

З метою інформування громадськості Повідомлення про плановану діяльність було опубліковано у газетах «Про вплив на довкілля» №49 (159) від 10.11.2023р. (Рис. 10.1-10.5) та «GreenPost» №156 від 10.11.2023р. (Рис.10.6-10.8).

На офіційному веб-сайті Харківської міської ради (рис. 10.9-10.15) та на дошці оголошень підприємства (Рис. 10.16-10.18) було розміщено Повідомлення про плановану діяльність.

У відповідності до п. 7 ст. 5 Закону України «Про оцінку впливу на довкілля» протягом 20 робочих днів з дня офіційного оприлюднення повідомлення про плановану діяльність, яка підлягає оцінці впливу на довкілля, громадськість може надати уповноваженому центральному органу зауваження і пропозиції до планованої діяльності, обсягу досліджень та рівня деталізації інформації, що підлягає включенню до Звіту з оцінки впливу на довкілля.

Протягом даного періоду до Міндовкілля надійшов лист з зауваженнями від громадськості (Лист Міністерства захисту довкілля та природних ресурсів України від 13.12.2023р. №21/21-03/2298-23) (Рис. 10.19-10.22).

З дня офіційного оприлюднення зазначеного Повідомлення про плановану діяльність до Міністерства захисту довкілля та природних ресурсів України (Міндовкілля) надійшло зауваження і пропозиції щодо планованої діяльності від Кравченко Ірини Львівни згідно листа від Департаменту екологічної оцінки Міндовкілля від 13.12.2023р. №21/21-03/2298-23) (Рис. 10.19). Інформація про повне врахування, часткове врахування чи обґрунтоване відхилення зауважень від громадських організацій наведена в таблиці 10.1.

Таблиця 10.1 - Інформація про повне врахування, часткове врахування чи обґрунтоване відхилення зауважень від громадських організацій

№ з/п	Зауваження	Інформація про повне врахування, часткове врахування чи обґрунтоване відхилення зауваження
<b>Зауваження 1</b>		
1	Надати детальну інформацію, які у випадку влучання ракети в склад можуть бути наслідки для ріки Лопань, розташованої в 230м від планованого місця розташування складу (вплив на склад води, рослинний та тваринний світ, ризик попадання карбамідно-аміачної суміші в системи водопостачання)	<p><u>Враховано частково.</u></p> <p>Р. Лопань розташована на відстані 440м з південної сторони від складу КАС ТОВ «АГРО-МАРКЕТ». Прибережна захисна смуга відповідно до ст.88 Водного кодексу України в районі розташування складу складає 50м, що не порушує законодавство України (розділ 1.1 звіту з ОВД).</p> <p>Олексіївський лугопарк – це рекреаційна зона, яка не відноситься до об'єкту ПЗФ (відповідно <a href="https://pzf.land.kiev.ua/pzf-obl-20.html">https://pzf.land.kiev.ua/pzf-obl-20.html</a>).</p> <p>Лугопарк розташовується з південної сторони від найближчого джерела викиду складу КАС ТОВ «АГРО-МАРКЕТ» на відстані 520м.</p> <p>Розвиток подій з влучанням ракети передбачити не можливо. Дана ситуація відноситься до форс-мажорних. Крім того, час введення в експлуатацію об'єкту з урахуванням воєнного стану і наявної економічної ситуації на даний час не встановлений. Згідно пункту 9 статті 9 ЗУ «Про оцінку впливу на довкілля» Висновок з оцінки впливу на довкілля втрачає силу через п'ять років у разі, якщо не було прийнято рішення про провадження планованої діяльності. Таким чином, суб'єкт господарювання має певний час для прийняття рішення про початок діяльності.</p> <p>Проектом передбачається ряд природоохоронних заходів для недопущення потрапляння мінеральних добрив як в ґрунти, так і в водні об'єкти: вантажно-розвантажувальні роботи продукції на відкритому майданчику при несприятливих погодних умовах (сильний дощ, гроза, сильний вітер) не</p>

		<p>проводяться; обладнання підлоги складу нижче порогів воріт і дверей, що виключатиме поширення за межі складу розчинів і дисперсій мінеральних добрив, які можуть утворитися у випадку проникнення в приміщення складу дощових вод або при гасінні пожежі; обладнання системи освітлення; транспортування, перелив рідких мінеральних добрив виконується за допомогою спеціальних герметичних зливних пристроїв, які запобігають випаровуванню та розливу речовин. Дані заходи заплановані виходячи із затверджених технологічних норм проектування резервуарів та ДБН В.2.2-7-98 «Будівлі і споруди для зберігання мінеральних добрив та засобів захисту рослин».</p> <p>Для попередження забруднення водних об'єктів, а також земельних ресурсів на підприємстві передбачені наступні заходи: тверде водонепроникне покриття проїздів, майданчиків наливу КАСу; обвалування резервуарів зберігання КАСу; встановлення резервної ємності (300м<sup>3</sup>) на випадок розливу КАС; закрита система зливу / наливу КАСу в ємності; покриття трубопроводів і резервуарів ізоляцією посиленого типу тощо; наявність майданчиків з твердим покриттям для тимчасового накопичення відходів, роздільний збір відходів, своєчасне вивезення спеціалізованими підприємствами на подальшу утилізацію, захоронення або вторинну переробку; вертикальне планування майданчика вирішене з урахуванням створення найбільш сприятливих умов для водовідведення виробничо-дощових стоків до накопичувального резервуару з подальшим вивезенням спеціалізованими організаціями на утилізацію за договором; проведення профілактичних заходів для запобігання аварійних витоків з мережі технологічних трубопроводів, мережі господарсько-побутової каналізації, проведення планових попереджувальних ремонтів мереж.</p> <p>Передбачена проектом система заходів безпеки, спрямована на запобігання виникненню аварійних ситуацій, попередження їх розвитку, обмеження масштабів і наслідків аварій, мінімізацію шкідливого техногенного впливу на навколишнє середовище при нормальній експлуатації технологічного обладнання та при аваріях на ньому, що включає технічні та організаційні заходи. (розділах 1.3, 1.5.3, 4 звіту з ОВД).</p> <p>Також зазначаємо, що відповідно до довідкових даних водопостачання м. Харків відбувається з Печенізького водосховища, яке від місця проектованої діяльності розташовано на відстані більше 44 км, тому ризик потрапляння КАС в систему водопостачання відсутній.</p>
2	Надати інформацію про можливий вплив на підземні води та свердловини, якими користуються люди	<p><u>Враховано</u></p> <p>Інформацію про можливий вплив на підземні води та свердловини, якими користуються люди зазначено у розділах 1.3, 1.5.3, 4 звіту з ОВД).</p>
3	Детально прописати ризики для здоров'я людей, що проживають в межах даної територіальної одиниці	<p><u>Враховано</u></p> <p>Більш детально ризики для здоров'я людей, у тому числі через можливість виникнення надзвичайних ситуацій розраховані та проаналізовані в п.5.4 звіту з ОВД.</p> <p>Оцінка ризику впливу планованої діяльності на здоров'я населення виконана відповідно до методичних рекомендацій МР 2.2.12-142-2007 «Оцінка ризиків для здоров'я населення від забруднення атмосферного повітря», затверджених наказом Міністерства охорони здоров'я України від 13.04.2007р. №184.</p> <p>Аміак - це не канцерогенна речовина і він впливає на органи дихання Аналізуючи розрахунок, видно що ризик виникнення шкідливих ефектів розглядаються як зневажливо малий.</p>

		<i>Соціальний ризик планованої діяльності.</i> Ризик розвитку індивідуальних канцерогенних ефектів для здоров'я населення, пов'язаний із забрудненням атмосферного повітря шкідливими речовинами, що мають канцерогенну дію, оцінюється як прийнятний
4	Описати вплив на ґрунти, рослинний та тваринний світ, біорізноманіття в т.ч. розташованого неподалік Олексіївського лугопарку	<u>Враховано</u> Вплив на ґрунти, рослинний та тваринний світ, біорізноманіття більш детально описано в розділі 1.5.5, 1.5.6 та 4 звіту з ОВД
5	Розробити план заходів для максимального зменшення негативного впливу на джерела води, біорізноманіття та здоров'я населення	<u>Враховано</u> Заходи для зменшення негативного впливу на джерела води, біорізноманіття та здоров'я населення описано в розділі 4 звіту з ОВД
6	Прописати, яким чином суб'єкт господарювання збирається відшкодувати шкоду, нанесену людям та довкіллю у разі влучання ракети в склад, адже він свідомо йде на подібний ризик	Відшкодування шкоди та збитків, завданих Україні внаслідок збройної агресії російської федерації регламентується Постановою КМУ від 20.03.2022р. № 326. Звіт з ОВД розроблений у відповідності до вимог ЗУ «Про оцінку на довкілля», склад звіту регламентується Постановою КМУ від 13.12.2017р. (зі змінами) № 1026 «Про затвердження Порядку передачі документації для надання висновку з оцінки впливу на довкілля та фінансування оцінки впливу на довкілля та Порядку ведення Єдиного реєстру з оцінки впливу на довкілля» та Наказом Міндовкілля від 15.03.2021р. № 193 «Про затвердження Загальних методичних рекомендацій щодо змісту та порядку складання звітів з оцінки впливу на довкілля»
<b>Зауваження 2</b>		
1	Прошу розробити та включити в звіт територіальну альтернативу, в якій обрати місце для складу подалі від джерел води	<u>Обґрунтовано відхилено</u> Планована діяльність ТОВ «АГРО-МАРКЕТ» передбачається на земельній ділянці, площею 1,1332га, в м. Харків по вул. Букова, 34, відповідно до Рішення 18 сесії Харківської міської ради 7 скликання №992/18 від 21.02.2018р. про надання юридичним та фізичним особам земельних ділянок для експлуатації та обслуговування будівель і споруд (Додаток Б), Додатку 4 до Рішення про надання ТОВ «АГРО-МАРКЕТ» в оренду строком до 01.03.2029р. (Додаток В), Договору оренди землі від 04.12.2018р. між Харківською міською радою та ТОВ «АГРО-МАРКЕТ» (Додаток Г) та Витягу з Державного реєстру речових прав на нерухоме майно про реєстрацію іншого речового права від 11.12.2018р. №148902427 (Додаток Д). Суб'єкт господарювання отримав всі необхідні містобудівні документи, тому розгляд територіальної альтернативи в матеріалах ОВД не розглядається. р. Лопань розташована на відстані 440м з південної сторони складу джерела викиду КАС ТОВ «АГРО-МАРКЕТ». Прибережна захисна смуга відповідно до ст.88 Водного кодексу України в районі розташування складу складає 50м, розмір прибережної захисної смуги витриманий.
<b>Зауваження 3</b>		
1	У повідомленні зазначено, що провадження планованої діяльності сприяє покращенню соціально-економічного стану району планованої діяльності, наповненню бюджету та створенню робочих місць для населення та створення робочих місць для населення, що проживає в межах даної територіальної одиниці. Прошу включити в звіт інформацію, яким саме	<u>Враховано</u> Впровадження господарської діяльності сприяє покращенню соціально-економічного стану Шевченківського району міста Харкова, а саме утворення нових робочих місць з відповідною заробітної платою для даного виробництва. Що так важлива в тяжкий період для України. Згідно ст. 9 Податкового кодексу України до загальнодержавного податку та зборів відноситься екологічний податок. Екологічний податок - загальнодержавний обов'язковий платіж, що справляється з

	<p>чином влаштування зазначеного складу буде сприяти покращенню соціально-економічного стану Шевченківського району міста Харкова.</p>	<p>фактичних обсягів викидів у атмосферне повітря, скидів у водні об'єкти забруднюючих речовин, розміщення відходів, фактичного обсягу радіоактивних відходів, що тимчасово зберігаються їх виробниками, фактичного обсягу утворених радіоактивних відходів та з фактичного обсягу радіоактивних відходів, накопичених до 01.04.2009р., а також за утилізацію знятих з експлуатації транспортних засобів, для забезпечення екологічної безпеки, а також безпеки життя та здоров'я громадян.</p> <p>Відповідно до Податкового кодексу передбачено компенсаційне відшкодування за викиди забруднюючих речовин в атмосферне повітря під час експлуатації об'єкта планованої діяльності. Розрахунок суми екологічного податку за викиди стаціонарними джерелами проводиться відповідно до статті 243 розділу VIII «Екологічний податок» Податкового Кодексу України. В залежності від валового викиду та ставки податку, суб'єкт господарювання сплачує податки до бюджету.</p>
--	--	---

Оголошення про початок громадського обговорення звіту з оцінки впливу на довкілля опубліковано у газетах. На виконання вимог ч.3 та 6 ст.4 Закону України «Про оцінку впливу на довкілля» оголошення про початок громадського обговорення звіту з оцінки впливу на довкілля було розміщено на дошках оголошень, про що наявна відповідна фотофіксація (Рис. 10.23).

У період воєнного стану в Україні громадські слухання проводяться у режимі відеоконференції, про що зазначається в оголошенні про початок громадського обговорення звіту з оцінки впливу на довкілля та у звіті про громадське обговорення.

# ПРО ВПЛИВ НА ДОВКІЛЛЯ

ВСЕУКРАЇНСЬКА ЩОТИЖНЕВА ГАЗЕТА

ЛИСТОПАД 10, 2023 | №49 (159)

## Прийнято Закон України «Про внесення змін до Закону України

### «Про повну загальну середню освіту»

08 листопада 2023 року Верховна Рада України ухвалила Закон України «Про внесення змін до Закону України «Про повну загальну середню освіту» щодо державної підсумкової атестації та державних стандартів».

Прийнятий Закон передбачає, що кожен учень має пройти державну підсумкову атестацію за кожний рівень повної загальної середньої освіти з державної мови, математики, а після здобуття базової та профільної середньої освіти – також з історії України та іноземної мови (крім мови держави, визнаної Верховною Радою України державою-агресором або державою-окупантом).

## Уряд затвердив порядок моніторингу об'єктів оброблення відходів

Такий моніторинг здійснюватимуть українські підприємства за аналогією з європейськими, щоб визначити вплив своїх сміттообробних об'єктів на довкілля та вживати заходів для його зменшення. Зокрема, вимірюватимуть показники стану повітря, підземних та поверхневих вод, ґрунту, шумового забруднення тощо. Зібрану інформацію надаватимуть державі для прийняття управлінських рішень.

Порядок моніторингу об'єктів оброблення відходів розроблено у рамках реформи системи управління відходами в Україні. Документ відповідає положенням трьох європейських директив:

- 2008/98/ЄС від 19 листопада 2008 року про відходи;

- 1999/31/ЄС від 26 квітня 1999

року про захоронення відходів;

- 2010/75/ЄС від 24 листопада 2010 року про промислові викиди (інтегрований підхід до запобігання забрудненню та його контролю).

Як розповіла директорка Департаменту цифрової трансформації, електронних публічних послуг та управління відходами Міндовкілля Євгенія Попович, на європейських підприємствах діють однакові підходи до організації екологічного менеджменту. При цьому країни ЄС використовують моніторинг та екологічний контроль як адміністративний інструмент. До підприємства застосовують періодичні інспекційні перевірки. Водночас аналізують і реєстраційні дані з Системи екологічного менеджменту та аудиту (EMAS).

У ЄС оператори об'єктів оброблення відходів здійснюють моніторинг або безперервно (за допомогою автоматизованої виміральної системи) або періодичного (через певні проміжки часу за допомогою ручних або автоматизованих методів). При цьому керуються відповідними планами моніторингу.

За словами Євгенії Попович, в Україні також дозвіл на здійснення операцій з оброблення відходів видаватиметься підприємствам за умови наявності у них в пакеті документів затвердженої програми моніторингу.

Такі програми суб'єкти господарювання розроблятимуть щороку та подаватимуть на затвердження до Міндовкілля. Програма моніторингу має враховувати вид, склад і властивості відходів, які підлягають обробленню на відповідній установці тощо.

GEOnews

## Уряд погодив законопроект щодо зменшення податкового навантаження на заповідні установи

Кабінет Міністрів України схвалив законопроект про внесення змін до Податкового кодексу України щодо зменшення ставки податку на землю для установ природно-заповідного фонду.

Не більше 0,1 % від нормативної грошової оцінки – таку ставку податку на землю для установ ПЗФ передбачає законопроект. Його схвалення у 2024 році дозволило вже у 2025 році зменшити податкове навантаження на заповідні установи.

На сьогодні нормативна грошова оцінка земель ПЗФ є однією з найвищих, а розмір земельного податку визначається рішенням територіальної громади і коливається від 0 до 5 %. Так, один гектар заповідних земель у середньому оцінюється у 158 тис. гривень.

Приміром, якщо всі територіальні громади встановлять максимальну ставку податку – 3 %, установи ПЗФ у рік мають сплатити понад 2 млрд. гривень податку. Сума з кожним роком зростатиме через проведення щорічної індексації.

На цей рік у бюджеті передбачено майже 79 млн грн для сплати земельного податку. Це 56% від потреби, тож установи ПЗФ перебувають під постійним тиском податкової відповідальності. За словами першого заступника Міністра Олександра Краснолуцького, Міндовкілля виступило з ініціативою зменшити максимальний поріг ставки земельного податку, щоб унормувати податкове навантаження на природоохоронні території.

GEOnews

Щотижнева всеукраїнська газета «ПРО ВПЛИВ НА ДОВКІЛЛЯ»

пропонує

розміщення оголошень та повідомлень відповідно до Закону України «Про оцінку впливу на довкілля»

Вартість розміщення:

Повідомлення про плановану діяльність, яка підлягає оцінці впливу на довкілля - 5 800 грн

Оголошення про початок громадського обговорення звіту з оцінки впливу на довкілля - 3 000 грн

Повідомлення про намір отримати дозвіл на викиди - від 1000 грн

Інформація про висновок з оцінки впливу на довкілля - 800 грн

Детальну інформацію ви можете отримати:

за тел: +380 (50) 015-04-55, або e-mail: sphr2020@gnr.gov.ua



(дата офіційного опублікування в Єдиному реєстрі з оцінки впливу на довкілля

(автоматично генерується програмними засобами ведення Єдиного реєстру з оцінки впливу на довкілля, не зазначається суб'єктом господарювання)

(реєстраційний номер справи про оцінку впливу на довкілля планованої діяльності

(автоматично генерується програмними засобами ведення Єдиного реєстру з оцінки впливу на довкілля, для паперової версії зазначається суб'єктом господарювання)

**ПОВІДОМЛЕННЯ**  
**про плановану діяльність, яка підлягає оцінці**  
**впливу на довкілля**  
**Товариства з обмеженою відповідальністю**  
**«АГРО - МАРКЕТ»**

(повне найменування юридичної особи, код згідно з ЄДРПОУ або прізвище, ім'я та по батькові

**код ЄДРПОУ 31547713**

фізичної особи - підприємця, ідентифікаційний код або

серія та номер паспорта (для фізичних осіб, які через свої релігійні переконання відмовляються від прийняття реєстраційного номера облікової картки платника податків та офіційно повідомили про це відповідному контролюючому органу і мають відмітку у паспорті)

інформує про намір провадити плановану діяльність та оцінку її впливу на довкілля.

**1. Інформація про суб'єкт господарювання**

Україна, 40020, Сумська обл., місто Суми, вулиця Ковпака, 4

тел. (0542) 678-130, email: ooogiold@gmail.com

(місцезнаходження юридичної особи або місце провадження діяльності фізичної особи - підприємця (поштовий індекс, адреса), контактний номер телефону)

**2. Планована діяльність, її характеристика, технічні альтернативи\***

*Планована діяльність, її характеристика.*

Планованою діяльністю передбачається реконструкція нежитлової виробничої будівлі літ. Г-1 для розміщення в ній складу КАС, за адресою: м. Харків, вул. Букова, 34.

Планована діяльність ТОВ «АГРО-МАРКЕТ» передбачається на земельній ділянці, площею 1,1332га, з кадастровим номером 6310136300:12:003:0008 в м. Харків по вул. Букова, 34, відповідно до Рішення 18 сесії Харківської міської ради 7 скликання №992/18 від 21.02.2018р. про надання юридичним та фізичним особам земельних ділянок для експлуатації та обслуговування будівель і споруд та Договору оренди землі від 04.12.2018р. між Харківською міською радою та ТОВ «АГРО-МАРКЕТ» та Витягу з Державного реєстру речових прав на нерухоме майно про реєстрацію

іншого речового права від 11.12.2018р. №148902427.

Планована максимальна потужність складу рідких добрив КАС становить 790,4 т (608 м<sup>3</sup>), річна потужність складу – 1300т (1000м<sup>3</sup>).

Режим роботи складу КАС - п'ять днів на тиждень 240днів/рік. Режим роботи персоналу - 8год. Кількість обслуговуючого персоналу - 6 працівників.

**Технічна альтернатива 1.**

Карбомідно-аміачна суміш надходить на склад залізничним транспортом у цистернах ємністю 60 м<sup>3</sup>. З залізничних цистерн рідке добриво перекачується насосами в наземний резервуар ємністю 1000 м<sup>3</sup>. Видача КАС споживачам здійснюється в автоцистерни.

У насосній станції передбачається встановлення 3 насосів СД-100/40 б продуктивністю 80 м<sup>3</sup>/год кожний (2 робочі та 1 резервний). Насоси призначені для перекачування КАС із залізничних цистерн у резервуари та з резервуарів до автоцистерн.

**Технічна альтернатива 2.**

У насосній станції передбачається встановлення 3 насосів VX186-90Q продуктивністю 128 м<sup>3</sup>/год кожний (2 робочі та 1 резервний). Насоси призначені для перекачування КАС із залізничних цистерн у резервуари та з резервуарів до автоцистерн.

\*Суб'єкт господарювання має право розглядати більше технічних та територіальних альтернатив.

**3. Місце провадження планованої діяльності, територіальні альтернативи.**

*Місце провадження планованої діяльності: територіальна альтернатива 1.*

Відповідно до Договору оренди землі від 04.12.2018р. з Харківською міською радою та Витягу з Державного реєстру речових прав на нерухоме майно про реєстрацію іншого речового права від 11.12.2018р. №148902427ТОВ «АГРО-МАРКЕТ» прийняв у строкове користування земельну ділянку загальною площею 1,1332га, з кадастровим номером 6310136300:12:003:0008.

Земельна ділянка розміщується в промисловій зоні м. Харків.

*Місце провадження планованої діяльності: територіальна альтернатива 2.*

Територіальна альтернатива не розглядається (об'єкт прив'язаний до меж відведеної земельної ділянки, загальною площею 1,1332га).

**4. Соціально-економічний вплив планованої діяльності**

Соціально-економічний вплив планованої діяльності полягає в зміцненні агропромислового потенціалу на регіональному та державному рівнях з рахунок забезпечення аграріїв та населення сертифікованою продукцією з високими показниками якості. Створення та здійснення планованої діяльності забезпечить існуючі потреби сільського господарства в рідких мінеральних добривах, відпаде необхідності використання сипучих хімікатів (транспортування, пересипка, розчинення), що є більш небезпечним для життєдіяльності людей та навколишнього середовища а також сприяє покращенню соціально-економічного

стану району планованої діяльності, наповненню бюджету та створенню робочих місць для населення, що проживає в межах даної територіальної одиниці.

**5. Загальні технічні характеристики, у тому числі параметри планованої діяльності (потужність, довжина, площа, обсяг виробництва тощо)**

На території підприємства передбачено розміщення закритого складу карбамідно-аміачної суміші (КАС), що складається із чотирьох сталевих наземних вертикальних резервуарів об'єднаних в єдину систему трубопроводами: ємність 300м<sup>3</sup> (1од.) - для приймання та зберігання мінерального добрива; ємність 300м<sup>3</sup> (1од.) - резервна; ємності по 230м<sup>3</sup> (2од.) - для приймання та зберігання КАСу; насосної станції; під'їзної колії з зливною естакадою (пристрій на 1 цистерну); автоналивний пункт; трансформаторної підстанції та КПП. Склад карбамідно-аміачної суміші та насосна станція розміщуються всередині будівлі. Зливна естакада та автоналивний пункт - на вулиці, прилягає до будівлі.

У резервуарах передбачається установка обладнання, що відповідає вимогам стандартів і призначене забезпечити надійну експлуатацію резервуарів. Резервуари оснащуються необхідними люками і патрубками (патрубки монтажні для дихальної труби резервуарів об'єднані в одну систему з єдиною точкою викиду, вимірювальні люки, рівнеміри, патрубок зачистки, патрубок прийому, патрубок роздачі тощо), що встановлюються в стінці і на даху резервуарів. Трубопровідна обв'язка резервуарів забезпечує можливість перекачки між резервуарами зберігання.

Тривалість робіт з реконструкції 8-9 місяців.

Проектом передбачені природоохоронні заходи щодо запобігання потрапляння забруднюючих речовин в ґрунти та підземні води: транспортування, перелив рідких мінеральних добрив виконується за допомогою спеціальних герметичних зливних пристроїв, які запобігають випаровуванню та розливу речовин.

**6. Екологічні та інші обмеження планованої діяльності за альтернативами:**

**щодо технічної альтернативи 1.**

Реалізація екологічних обмежень та вимог забезпечується:

- експлуатація складу КАС має здійснюватися в межах земельного відводу;
- дотримання містобудівних умов та обмежень за будови земельної ділянки;
- по забрудненню атмосферного повітря: значення гранично допустимих концентрацій (ГДК) забруднюючих речовин в атмосферному повітрі;
- по утворенню відходів: облік та передача згідно чинного законодавства України;
- по ґрунту, поверхневих та підземних водах: значення гранично допустимих концентрацій (ГДК) забруднюючих речовин, відсутність інтенсивного прямого впливу, виключення забруднення поверхневих вод;
- по акустичному впливу: в межах допустимих рівнів шумового навантаження;
- виконанням природоохоронних заходів, що на-

правлені на захист поверхні ґрунтів, рослинного і тваринного світу, збереження їх генетичного різноманіття, що розповсюджені на прилежній до складу КАС території;

- дотримання правил пожежної безпеки;
- дотримання меж санітарно-захисної зони.

Умови проживання населення при будівництві та експлуатації забезпечуються вимогами Закону України «Про систему громадського здоров'я».

**щодо технічної альтернативи 2.**

Екологічні та інші обмеження є аналогічними як для технічної альтернативи 1.

**щодо територіальної альтернативи 1.**

Екологічні та інші обмеження планованої діяльності встановлюються природоохоронним законодавством України. ТОВ «АГРО-МАРКЕТ» повинний провадити плановану діяльність в межах території, відведених під здійснення планованої діяльності з дотриманням вимог ДСП-173-96 «Державні санітарні правила планування та забудови населених пунктів».

**щодо територіальної альтернативи 2.**

Не розглядається, оскільки територіальна альтернатива 1 є оптимальним варіантом для вирішення потреб господарської діяльності підприємства.

**7. Необхідна еколого-інженерна підготовка і захист території за альтернативами:**

**щодо технічної альтернативи 1.**

Проведення землепорядних вишукувань, екологічних та будь-яких інших досліджень виконуватиметься у необхідному обсязі відповідно до чинного законодавства України, з метою забезпечення раціонального використання природних ресурсів, а також забезпечення виконання охоронних, відновлюваних, захисних та компенсаційних заходів.

**щодо технічної альтернативи 2.**

Для технічної альтернативи 2, еколого-інженерна підготовка і захист території співпадають з технічною альтернативою 1.

**щодо територіальної альтернативи 1.**

Необхідна еколого-інженерна підготовка і захист території щодо територіальної альтернативи буде проводитись в межах існуючої ділянки планованої діяльності.

Встановлення технологічного обладнання має здійснюватися з урахуванням вимог техніки безпеки і виробничої санітарії. Передбачено розробку і застосування заходів, направлених на запобігання аваріям, обмеження їх наслідків та захист людей і довкілля. Геодезичні, інженерно-геологічні, гідрологічні, екологічні, та інші вишукування виконуватимуться у необхідному обсязі згідно чинного законодавства.

**щодо територіальної альтернативи 2.**

Не розглядається, оскільки територіальна альтернатива 1 є оптимальним варіантом для вирішення потреб господарської діяльності підприємства.

**8. Сфера, джерела та види можливого впливу на довкілля:**

**щодо технічної альтернативи 1.**

Сфера, джерела та види можливого впливу планованої діяльності на довкілля розглядатимуться на-

наступні компоненти: клімат і мікроклімат; повітряне середовище; водне середовище; земельні ресурси; рослинний і тваринний світ; соціальне та техногенне середовища.

#### **щодо технічної альтернативи 2.**

Для технічної альтернативи 2, сфера, джерела та види можливого впливу на довкілля співпадають з технічною альтернативою 1.

#### **щодо територіальної альтернативи 1.**

Дотримання меж санітарно-захисної зони, рівня гранично допустимих концентрацій забруднюючих речовин та рівня шуму на межі житлової забудови.

#### **щодо територіальної альтернативи 2.**

Територіальна альтернатива 2 не розглядається.

**9. Належність планованої діяльності до першої чи другої категорії видів діяльності та об'єктів, які можуть мати значний вплив на довкілля та підлягають оцінці впливу на довкілля (зазначити відповідний пункт і частину статті 3 Закону України «Про оцінку впливу на довкілля»).**

Згідно Закону України «Про оцінку впливу на довкілля» планова діяльність відноситься до другої категорії видів діяльності та об'єктів, які можуть мати значний вплив на довкілля та підлягають оцінці впливу на довкілля, відповідно пункту 19 частини 2 статті 3 Закону України «Про оцінку впливу на довкілля» №2059-VIII від 23 травня 2017 року: хімічну промисловість: зберігання хімічних продуктів (базисні і витратні склади, сховища, бази).

**10. Наявність підстав для здійснення оцінки транскордонного впливу на довкілля (в тому числі наявність значного негативного транскордонного впливу на довкілля та перелік держав, довкілля яких може зазнати значного негативного транскордонного впливу (зачеплених держав)).**

Підстави для здійснення транскордонного впливу відсутні.

**11. Планований обсяг досліджень та рівень деталізації інформації, що підлягає включенню до звіту з оцінки впливу на довкілля.**

Відповідно до ст. 6 Закону України «Про оцінку впливу на довкілля» та Додатку 4 до «Порядку передачі документації для надання висновку з оцінки впливу на довкілля та фінансування оцінки впливу на довкілля» затвердженого постановою Кабінету Міністрів України від 13 грудня 2017 р. №1026.

Зокрема, планується провести оцінку впливу на повітряне, водне, геологічне середовища та ґрунт, а також соціальне і техногенне середовища, рослинний та тваринний світ у межах ділянки, клімат, передбачається виконання розрахунків розсіювання шкідливих речовин в атмосферному повітрі, аналіз концентрації шкідливих речовин на межі санітарно-захисної зони і на межі житлової забудови, розрахунків ризиків та рівнів шуму.

**12. Процедура оцінки впливу на довкілля та можливості для участі в ній громадськості.**

Планована суб'єктом господарювання діяльність

може мати значний вплив на довкілля і, отже, підлягає оцінці впливу на довкілля відповідно до Закону України «Про оцінку впливу на довкілля». Оцінка впливу на довкілля - це процедура, що передбачає:

- підготовку суб'єктом господарювання звіту з оцінки впливу на довкілля;

- проведення громадського обговорення планованої діяльності;

- аналіз уповноваженим органом звіту з оцінки впливу на довкілля, будь-якої додаткової інформації, яку надає суб'єкт господарювання, а також інформації, отриманої від громадськості під час громадського обговорення, під час здійснення процедури оцінки транскордонного впливу, іншої інформації;

- надання уповноваженим органом мотивованого висновку з оцінки впливу на довкілля, що враховує результати аналізу, передбаченого абзацом п'ятим цього пункту;

- врахування висновку з оцінки впливу на довкілля у рішенні про провадження планованої діяльності, зазначеного у пункті 14 цього повідомлення.

У висновку з оцінки впливу на довкілля уповноважений орган, виходячи з оцінки впливу на довкілля планованої діяльності, визначає допустимість чи обґрунтовує недопустимість провадження планованої діяльності та визначає екологічні умови її провадження.

Забороняється розпочинати провадження планованої діяльності без оцінки впливу на довкілля та отримання рішення про провадження планованої діяльності.

Процедура оцінки впливу на довкілля передбачає право і можливості громадськості для участі у такій процедурі, зокрема на стадії обговорення обсягу досліджень та рівня деталізації інформації, що підлягає включенню до звіту з оцінки впливу на довкілля, а також на стадії розгляду уповноваженим органом поданого суб'єктом господарювання звіту з оцінки впливу на довкілля.

На стадії громадського обговорення звіту з оцінки впливу на довкілля протягом щонайменше 25 робочих днів громадськості надається можливість надавати будь-які зауваження і пропозиції до звіту з оцінки впливу на довкілля та планованої діяльності, а також взяти участь у громадських слуханнях. Детальніше про процедуру громадського обговорення звіту з оцінки впливу на довкілля буде повідомлено в оголошенні про початок громадського обговорення.

У період воєнного стану в Україні громадські слухання проводяться у режимі відеоконференції, про що зазначається в оголошенні про початок громадського обговорення звіту з оцінки впливу на довкілля та у звіті про громадське обговорення.

**13. Громадське обговорення обсягу досліджень та рівня деталізації інформації, що підлягає включенню до звіту з оцінки впливу на планованої діяльності на довкілля.**

Протягом 20 робочих днів з дня оприлюднення цього повідомлення на офіційному веб-сайті уповноваженого органу громадськість має право надати уповноваженому органу, зазначеному у пункті 15 цього

го повідомлення, зауваження і пропозиції до планованої діяльності, обсягу досліджень та рівня деталізації інформації, що підлягає включенню до звіту з оцінки впливу на довкілля.

Надаючи такі зауваження і пропозиції, вкажіть реєстраційний номер справи про оцінку впливу на довкілля планованої діяльності в Єдиному реєстрі з оцінки впливу на довкілля (зазначений на першій сторінці цього повідомлення). Це значно спростить процес реєстрації та розгляду Ваших зауважень і пропозицій.

У разі отримання таких зауважень і пропозицій громадськості вони будуть розміщені в Єдиному реєстрі з оцінки впливу на довкілля та передані суб'єкту господарювання (протягом трьох робочих днів з дня їх отримання). Особи, що надають зауваження і пропозиції, своїм підписом засвідчують свою згоду на обробку їх персональних даних. Суб'єкт господарювання під час підготовки звіту з оцінки впливу на довкілля зобов'язаний врахувати повністю, врахувати частково або обґрунтовано відхилити зауваження і пропозиції громадськості, надані у процесі громадського обговорення обсягу досліджень та рівня деталізації інформації, що підлягає включенню до звіту з оцінки впливу на довкілля. Детальна інформація про це включається до звіту з оцінки впливу на довкілля.

**14. Рішення про провадження планованої діяльності, яка підлягає оцінці впливу на довкілля, та орган, до повноважень якого належить прийняття цього рішення.**

Відповідно до законодавства рішенням про провадження даної планованої діяльності буде

Висновок з оцінки впливу на довкілля, у якому визначено допустимість провадження даної плано-

ваної діяльності (частина 3 статті 11 Закону України «Про оцінку впливу на довкілля»)

(від рішення відповідно до частини першої статті 11 Закону України «Про оцінку впливу на довкілля»)

що видається

Міністерством захисту довкілля та природних ресурсів України

(орган, до повноважень якого належить прийняти такого рішення) та

**Дозвіл на викиди забруднюючих речовин**

(від рішення відповідно до частини першої статті 11 Закону України «Про оцінку впливу на довкілля»)

що видається

Департаментом захисту довкілля та природоко-  
ристування

Харківської обласної військової адміністрації

(орган, до повноважень якого належить прийняти такого рішення)

**15. Усі зауваження і пропозиції громадськості до планованої діяльності, обсягу досліджень та рівня деталізації інформації, що підлягає включенню до звіту з оцінки впливу на довкілля, необхідно надсилати до**

Міністерства захисту довкілля та природних ресурсів України, за адресою: 03035, м.Київ, вул. Митрополита Василя Липківського, 35, тел/факс (044) 206-31-40; (044) 206-31-50, e-mail: [OVD@mep.gov.ua](mailto:OVD@mep.gov.ua).

Контактна особа: заступник директора департаменту – начальник відділу оцінки впливу на довкілля Департаменту екологічної оцінки, контролю та екологічних фінансів - Трицак Олена Анатоліївна.

(найменування уповноваженого органу, поштова адреса, електронна адреса, номер телефону та контактна особа)

**Реєстр домашніх тварин – відповідь держави на суспільний запит**

Створення Єдиної державної системи реєстрації та ідентифікації домашніх тварин – відповідь державних інституцій на суспільний запит.

Про це під час брифінгу «Створення Єдиного державного реєстру домашніх тварин» повідомив заступник Міністра аграрної політики та продовольства України з питань цифрового розвитку, цифрових трансформацій і цифровізації Денис Башлик.

Як зазначив заступник Міністра, зареєструвати тварину можна буде як у державного, так і у приватного ветеринара. Це нововведення суттєво збільшує кількість місць, де можна здійснити реєстрацію. До того ж зареєструвати тварину можна будь-коли після запуску Реєстру. Наприклад, під час наступного відвідування ветеринара. Денис Башлик зауважив, що реєстрація домашніх тварин розпочнеться тільки після запуску реєстру, про що Міністерство аграрної політики та продовольства України повідомить окремо.

окремо.

В свою чергу заступниця Голови Держспоживслужби Ольга Шевченко зазначила, що ідентифікація і реєстрація домашніх тварин – це планування боротьби зі сказом.

Крім того, це одна з норм ЄС, щоб українці могли виїжджати за кордон з тваринами, дотримуючись всіх міжнародних стандартів.

Керівник із розвитку електронних послуг у Міністерстві цифрової трансформації України Мстислав Банік додав, що єдиний реєстр домашніх тварин сприятиме впровадженню електронного паспорту тварин і розвиватиме культуру поводження з домашніми улюбленими.

"Перший крок після ухвалення постанови – запуск Єдиного державного реєстру домашніх тварин. Коли реєстр буде достатньо наповненим можна буде говорити про ветеринарний паспорт в Дії. Оскільки є такий запит від суспільства, бо це значно спрощує життя. Насамперед для цього потрібне


наповнення Реєстру якісними даними. Тому потрібно взаємодіяти разом з власниками тварин, щоб загалом розвивати в нашій країні культуру мати домашніх тварин і стежити за їхніми документами", – зазначив Мстислав Банік.

Уряд ухвалив постанову про запуск Єдиного державного реєстру домашніх тварин – собак та котів. У ньому міститиметься інформація про кількість тварин в Україні, наявність вакцинації, дані ветеринарного паспорта та інформація про власника чи утримувача. Створення Реєстру дозволить зменшити кількість безпритульних тварин.

Проект створений за ініціативи Міністерства аграрної політики та продовольства України і Державної служби України з питань безпеки харчових продуктів та захисту споживачів і здійснюється за участі Міністерства цифрової трансформації України.



## ПОПУЛЯЦІЯ ТЮЛЕНІВ У ВАТТОВОМУ МОРІ ВПАЛА ДО РІВНЯ 2010 РОКУ



Третій рік поспіль популяція тюленів у Ваттовому морі скорочується

стр. 34

### ■ GreenNews

**ЧЕРЕЗ СТАН ПОВІТРЯ  
ІНДІЯ ЗАПРОВАДЖУЄ  
НИЗКУ ЗАБОРОН**

стр. 5

### ■ GreenNews

**ЩОХВИЛИНИ В ОКЕАН  
ПОТРАПЛЯЄ ПРИБЛИЗНО  
ВАНТАЖІВКА  
ПЛАСТИКОВОГО СМІТТЯ**

стр. 6

### ■ GreenNews

**УНІКАЛЬНУ ОПЕРАЦІЮ З  
ПЕРЕСАДКИ ШКІРНОГО  
КЛАПТЯ ПРОВЕЛИ В  
ОДЕСЬКІЙ ОБЛАСТІ**

стр. 11

### ■ GreenNews

**НА ПОЛТАВЩИНІ  
ПЛАНУЮТЬ ЗБУДУВАТИ  
СМІТТЄПЕРЕРОБНІ  
ЗАВОДИ**

стр. 25

### ■ GreenNews

**«ВЕББ» ПОКАЗАВ  
КРАБОПОДІБНУ  
ТУМАННІСТЬ У НОВОМУ  
СВІТЛІ**

стр. 31



## ■ ПОВІДОМЛЕННЯ

### ПРО ПЛАНОВАНУ ДІЯЛЬНІСТЬ, ЯКА ПІДЛЯГАЄ ОЦІНЦІ ВПЛИВУ НА ДОВКІЛЛЯ

ТОВАРИСТВО З ОБМЕЖЕНОЮ ВІДПОВІДАЛЬНІСТЮ «АГРО - МАРКЕТ»,

код ЄДРПОУ 31547713

(повне найменування юридичної особи, код згідно ЄДРПОУ, або прізвище, ім'я та по батькові фізичної особи – підприємця, ідентифікаційний код або у разі відсутності ідентифікаційного коду зазначаються паспортні дані (серія, номер паспорта, ким і коли виданий фізичної особи – підприємця)

(дата офіційного опублікування в Єдиному реєстрі з оцінки впливу на довкілля (автоматично генерується програмними засобами ведення Єдиного реєстру з оцінки впливу на довкілля, не зазначається суб'єктом господарювання)

(реєстраційний номер справи про оцінку впливу на довкілля планованої діяльності (автоматично генерується програмними засобами ведення Єдиного реєстру з оцінки впливу на довкілля, для паперової версії зазначається суб'єктом господарювання)

### ІНФОРМУЄ ПРО НАМІР ПРОВАДИТИ ПЛАНОВАНУ ДІЯЛЬНІСТЬ ТА ОЦІНКУ ВПЛИВУ НА ДОВКІЛЛЯ

**1. Інформація про суб'єкт господарювання**  
Україна, 40020, Сумська обл., місто Суми, вулиця Ковпака, 4, тел. (0542) 678-130, email: oooioitd@gmail.com

(місцезнаходження юридичної особи або місце проведення діяльності фізичної особи - підприємця (поштовий індекс, адреса), контактний номер телефону)

**2. Планована діяльність, її характеристика, технічні альтернативи\***

*Планована діяльність, її характеристика.*

Планованою діяльністю передбачається реконструкція нежитлової виробничої будівлі літ. Г-1 для розміщення в ній складу КАС, за адресою: м. Харків, вул. Букова, 34.

Планована діяльність ТОВ «АГРО-МАРКЕТ» передбачається на земельній ділянці, площею 1,1332га, з кадастровим номером 6310136300:12:003:0008 в м. Харків по вул. Букова, 34, відповідно до Рішення 18 сесії Харківської міської ради 7 скликання №992/18 від 21.02.2018р. про надання юридичним та фізичним особам земельних ділянок для експлуатації та обслуговування будівель і споруд та Договору оренди землі від 04.12.2018р. між Харківською міською радою та ТОВ «АГРО-МАРКЕТ» та Витягу з Державного реєстру речових прав на нерухоме майно про реєстрацію іншого речового права від 11.12.2018р. №148902427.

Планована максимальна потужність складу рідких добрив КАС становить 790,4 т (608 м3), річна потужність складу – 1300т (1000м3).

Режим роботи складу КАС - п'ять днів на тиждень 240днів/рік. Режим роботи персоналу - 8год. Кількість обслуговуючого персоналу - 6 працівників.

*Технічна альтернатива 1.*

Карбамідно-аміачна суміш надходить на склад залізничним транспортом у цистернах ємністю 60 м3. З залізничних цистерн рідке добриво перекачується насосами в наземний резервуар ємністю 1000 м3. Видача КАС споживачам здійснюється в автоцистерни.

У насосній станції передбачається встановлення 3 насосів СД-100/40 б продуктивністю 80 м3/год кожний (2 робочі та 1 резервний). Насоси призначені для перекачування КАС із залізничних цистерн у резервуари та з резервуарів до автоцистерн.

*Технічна альтернатива 2.*

У насосній станції передбачається встановлення 3 насосів VX186-90Q продуктивністю 128 м3/год кожний (2 робочі та 1 резервний). Насоси призначені для перекачування КАС із залізничних цистерн у резервуари та з резервуарів до автоцистерн.

\*Суб'єктгосподарюваннямає право розглядати більше технічних та територіальних альтернатив.

**3. Місце проведення планованої діяльності, територіальні альтернативи.**

*Місце проведення планованої діяльності:*

*Територіальна альтернатива 1.*

Відповідно до Договору оренди землі від 04.12.2018р. з Харківською міською радою та Витягу з Державного реєстру речових прав на нерухоме майно про реєстрацію іншого речового права від 11.12.2018р. №148902427ТОВ «АГРО-МАРКЕТ» прийняв у строкове користування земельну ділянку загальною площею 1,1332га, з кадастровим номером 6310136300:12:003:0008.

Земельна ділянка розміщується в промисловій зоні м. Харків.

Місце проведення планованої діяльності:

*Територіальна альтернатива 2.*

Територіальна альтернатива не розглядається (об'єкт прив'язаний до меж відведеної земельної ділянки, загальною площею 1,1332га).

**4. Соціально-економічний вплив планованої діяльності**

Соціально-економічний вплив планованої діяльності полягає в зміцненні агропромислового потенціалу на регіональному та державному рівнях за рахунок забезпечення аграріїв та населення сертифікованою продукцією з високими показниками якості. Створення та здійснення планованої діяльності забезпечить існуючі потреби сільського господарства в рідких мінеральних добривах, відпаде необхідність використання шкідливих хімікатів (транспортування, пересипка, розчинення), що є більш небезпечним для життєдіяльності людей та навколишнього середовища,

а також сприяє покращенню соціально-економічного стану району планованої діяльності, наповненню бюджету та створенню робочих місць для населення, що проживає в межах даної територіальної одиниці.

**5. Загальні технічні характеристики, у тому числі параметри планованої діяльності (потужність, довжина, площа, обсяг виробництва тощо)**

На території підприємства передбачено розміщення закритого складу карбамідно-аміачної суміші (КАС), що складається із чотирьох сталевих наземних вертикальних резервуарів об'єднаних в єдину систему трубопроводами: ємність 300м3 (1од.) - для приймання та зберігання мінерального добрива; ємність 300м3 (1од.) - резервна; ємності по 230м3 (2од.) - для приймання та зберігання КАСу; насосної станції; під'їзної колії з зливною естакадою (пристрій на 1 цистерну); автоналивний пункт; трансформаторної підстанції та КПП. Склад карбамідно-аміачної суміші та насосна станція розміщуються всередині будівлі. Зливна естакада та автоналивний пункт - на вулиці, прилягає до будівлі.

У резервуарах передбачається установка обладнання, що відповідає вимогам стандартів і призначене забезпечити надійну експлуатацію резервуарів. Резервуари оснащуються необхідними люками і патрубками (патрубки монтажні для дихальної труби резервуарів об'єднані в одну систему з єдиною точкою викиду, вимірвальні люки, рівнеміри, патрубок зачистки, патрубок прийому, патрубок роздачі тощо), що встановлюються в стінці і на даху резервуарів. Трубопроводна об'єкта резервуарів забезпечує можливість перекачки між резервуарами зберігання.

Тривалість робіт з реконструкції 8-9 місяців.

Проектом передбачені природоохоронні заходи щодо запобігання потрапляння забруднюючих речовин в ґрунти та підземні води: транспортування, перелив рідких міндобрив виконується за допомогою спеціальних герметичних зливних пристроїв, які запобігають випаровуванню та розливу речовин.

**6. Екологічні та інші обмеження планованої діяльності за альтернативами:**

*щодо технічної альтернативи 1.*

Реалізація екологічних обмежень та вимог забезпечується:

- експлуатація складу КАС має здійснюватися в межах земельного відводу;
- дотримання містобудівних умов та обмежень забудови земельної ділянки;
- по забрудненню атмосферного повітря: значення гранично допустимих концентрацій (ГДК) забруднюючих речовин в атмосферному повітрі;
- по утворенню відходів: облік та передача згідно чинного законодавства України;
- по ґрунту, поверхневих та підземних водах: значення гранично допустимих концентрацій (ГДК) забруднюючих речовин, відсутність інтенсивного прямого впливу, виключення забруднення поверхневих вод;
- по акустичному впливу: в межах допустимих рівнів шумового навантаження;
- виконанням природоохоронних заходів, що направлені на захист поверхні ґрунтів, рослинного і тваринного світу, збереження їх генетичного різноманіття, що розповсюджені на прилеглої до складу КАС території;
- дотримання правил пожежної безпеки;
- дотримання меж санітарно-захисної зони.

Умови проживання населення при будівництві та експлуатації забезпечуються вимогами Закону України «Про систему громадського здоров'я».

*щодо технічної альтернативи 2.*

Екологічні та інші обмеження є аналогічними як для технічної альтернативи 1.  
*щодо територіальної альтернативи 1.*  
Екологічні та інші обмеження планованої діяльності встановлюються природоохоронним законодавством України. ТОВ «АГРО-МАРКЕТ» повинний провадити плановану діяльність в межах території, відведених під здійснення планованої діяльності з дотриманням вимог ДСП-173-96 «Державні санітарні правила планування та забудови населених пунктів».

щодо територіальної альтернативи 2.

Не розглядається, оскільки територіальна альтернатива 1 є оптимальним варіантом для вирішення потреб господарської діяльності підприємства.

#### 7. Необхідна еколого-інженерна підготовка і захист території за альтернативами:

щодо технічної альтернативи 1.

Проведення землепорядних вишукувань, екологічних та будь-яких інших досліджень виконуватиметься у необхідному обсязі відповідно до чинного законодавства України, з метою забезпечення раціонального використання природних ресурсів, а також забезпечення виконання охоронних, відновлюваних, захисних та компенсаційних заходів.

щодо технічної альтернативи 2.

Для технічної альтернативи 2, еколого-інженерна підготовка і захист території співпадають з технічною альтернативою 1.

щодо територіальної альтернативи 1.

Необхідна еколого-інженерна підготовка і захист території щодо територіальної альтернативи буде проводитись в межах існуючої ділянки планованої діяльності.

Встановлення технологічного обладнання має здійснюватися з урахуванням вимог техніки безпеки і виробничої санітарії. Передбачено розробку і застосування заходів, направлених на запобігання аваріям, обмеження їх наслідків та захист людей і довкілля. Геодезичні, інженерно-геологічні, гідрологічні, екологічні, та інші вишукування виконуватимуться у необхідному обсязі згідно чинного законодавства.

щодо територіальної альтернативи 2.

Не розглядається, оскільки територіальна альтернатива 1 є оптимальним варіантом для вирішення потреб господарської діяльності підприємства.

#### 8. Сфера, джерела та види можливого впливу на довкілля:

щодо технічної альтернативи 1.

Сфера, джерела та види можливого впливу планованої діяльності на довкілля розглядатимуться на наступні компоненти: клімат і мікроклімат; повітряне середовище; водне середовище; земельні ресурси; рослинний і тваринний світ; соціальне та техногенне середовище.

щодо технічної альтернативи 2.

Для технічної альтернативи 2, сфера, джерела та види можливого впливу на довкілля співпадають з технічною альтернативою 1.

щодо територіальної альтернативи 1.

Дотримання меж санітарно-захисної зони, рівня гранично допустимих концентрацій забруднюючих речовин та рівня шуму на межі житлової забудови.

щодо територіальної альтернативи 2.

Територіальна альтернатива 2 не розглядається.

#### 9. Належність планованої діяльності до першої чи другої категорії видів діяльності та об'єктів, які можуть мати значний вплив на довкілля та підлягають оцінці впливу на довкілля (зазначити відповідний пункт і частину статті 3 Закону України «Про оцінку впливу на довкілля»).

Згідно Закону України «Про оцінку впливу на довкілля» планова діяльність відноситься до другої категорії видів діяльності та об'єктів, які можуть мати значний вплив на довкілля та підлягають оцінці впливу на довкілля, відповідно пункту 19 частини 2 статті 3 Закону України «Про оцінку впливу на довкілля» №2059-VIII від 23 травня 2017 року: хімічну промисловість: зберігання хімічних продуктів (базисні і витратні склади, сховища, бази);

#### 10. Наявність підстав для здійснення оцінки транскордонного впливу на довкілля (в тому числі наявність значного негативного транскордонного впливу на довкілля та перелік держав, довкілля яких може зазнати значного негативного транскордонного впливу (зачеплених держав)).

Підстави для здійснення транскордонного впливу відсутні.

#### 11. Планований обсяг досліджень та рівень деталізації інформації, що підлягає включенню до звіту з оцінки впливу на довкілля.

Відповідно до ст. 6 Закону України «Про оцінку впливу на довкілля» та Додатку 4 до «Порядку передачі документації для надання висновку з оцінки впливу на довкілля та фіналювання оцінки впливу на довкілля» затвердженого постановою Кабінету Міністрів України від 13 грудня 2017 р. №1026.

Зокрема, планується провести оцінку впливу на повітряне, водне, геологічне середовище та ґрунт, а також соціальне і техногенне середовище, рослинний та тваринний світ у межах ділянки, клімат, передбачається виконання розрахунків розсіювання шкідливих речовин в атмосферному повітрі, аналіз концентрації шкідливих речовин на межі санітарно-захисної зони і на межі житлової забудови, розрахунків ризиків та рівнів шуму.

#### 12. Процедура оцінки впливу на довкілля та можливості для участі в ній громадськості.

Планована суб'єктом господарювання діяльність може мати значний вплив на довкілля і, отже, підлягає оцінці впливу на довкілля відповідно до Закону України «Про оцінку впливу на довкілля». Оцінка впливу на довкілля - це процедура, що передбачає:

- підготовку суб'єктом господарювання звіту з оцінки впливу на довкілля;
- проведення громадського обговорення планованої діяльності;
- аналіз уповноваженим органом звіту з оцінки впливу на довкілля, будь-якої додаткової інформації, яку надає суб'єкт господарювання, а також інформації, отриманої від громадськості під час громадського обговорення, під час здійснення процедури оцінки транскордонного

впливу, іншої інформації;

- надання уповноваженим органом мотивованого висновку з оцінки впливу на довкілля, що враховує результати аналізу, передбаченого абзацом п'ятим цього пункту;

- врахування висновку з оцінки впливу на довкілля у рішенні про провадження планованої діяльності, зазначеного у пункті 14 цього повідомлення.

У висновку з оцінки впливу на довкілля уповноважений орган, виходячи з оцінки впливу на довкілля планованої діяльності, визначає допустимість чи обґрунтовує недопустимість провадження планованої діяльності та визначає екологічні умови її провадження.

Забороняється розпочинати провадження планованої діяльності без оцінки впливу на довкілля та отримання рішення про провадження планованої діяльності.

Процедура оцінки впливу на довкілля передбачає право і можливість громадськості для участі у такій процедурі, зокрема на стадії обговорення обсягу досліджень та рівня деталізації інформації, що підлягає включенню до звіту з оцінки впливу на довкілля, а також взяти участь у розгляді уповноваженим органом поданого суб'єктом господарювання звіту з оцінки впливу на довкілля.

На стадії громадського обговорення звіту з оцінки впливу на довкілля протягом щонайменше 25 робочих днів громадськості надається можливість надавати будь-які зауваження і пропозиції до звіту з оцінки впливу на довкілля та планованої діяльності, а також взяти участь у громадських слуханнях. Детальніше про процедуру громадського обговорення звіту з оцінки впливу на довкілля буде повідомлено в оголошенні про початок громадського обговорення.

У період воєнного стану в Україні громадські слухання проводяться у режимі відеоконференції, про що зазначається в оголошенні про початок громадського обговорення звіту з оцінки впливу на довкілля та у звіті про громадське обговорення.

#### 13. Громадське обговорення обсягу досліджень та рівня деталізації інформації, що підлягає включенню до звіту з оцінки впливу на планованої діяльності на довкілля.

Протягом 20 робочих днів з дня оприлюднення цього повідомлення на офіційному веб-сайті уповноваженого органу громадськість має право надати уповноваженому органу, зазначеному у пункті 16 цього повідомлення, зауваження і пропозиції до планованої діяльності, обсягу досліджень та рівня деталізації інформації, що підлягає включенню до звіту з оцінки впливу на довкілля.

Надаючи такі зауваження і пропозиції, вкажіть реєстраційний номер справи про оцінку впливу на довкілля планованої діяльності в Єдиному реєстрі з оцінки впливу на довкілля (зазначений на першій сторінці цього повідомлення). Це значно спростить процес реєстрації та розгляду Ваших зауважень і пропозицій.

У разі отримання таких зауважень і пропозицій громадськості вони будуть розміщені в Єдиному реєстрі з оцінки впливу на довкілля та передані суб'єкту господарювання (протягом трьох робочих днів з дня їх отримання). Особи, що надають зауваження і пропозиції, своїм підписом засвідчують свою згоду на обробку їх персональних даних. Суб'єкт господарювання під час підготовки звіту з оцінки впливу на довкілля зобов'язаний врахувати повністю, врахувати частково або обґрунтовано відхилити зауваження і пропозиції громадськості, надані у процесі громадського обговорення обсягу досліджень та рівня деталізації інформації, що підлягає включенню до звіту з оцінки впливу на довкілля. Детальна інформація про це включається до звіту з оцінки впливу на довкілля.

#### 14. Рішення про провадження планованої діяльності, яка підлягає оцінці впливу на довкілля, та орган, до повноважень якого належить прийняття цього рішення.

Відповідно до законодавства рішенням про провадження даної планованої діяльності буде

Висновок з оцінки впливу на довкілля, у якому визначено допустимість провадження даної планованої діяльності (частина 3 статті 11 Закону України «Про оцінку впливу на довкілля»)

(вид рішення відповідно до частини першої статті 11 Закону України «Про оцінку впливу на довкілля»)

що видається  
Міністерством захисту довкілля та природних ресурсів України

(орган, до повноважень якого належить прийняття такого рішення)

та Дозвіл на викиди забруднюючих речовин

(вид рішення відповідно до частини першої статті 11 Закону України «Про оцінку впливу на довкілля»)


що видається  
Департаментом захисту довкілля та природокористування  
Харківської обласної військової адміністрації

(орган, до повноважень якого належить прийняття такого рішення)

#### 15. Усі зауваження і пропозиції громадськості до планованої діяльності, обсягу досліджень та рівня деталізації інформації, що підлягає включенню до звіту з оцінки впливу на довкілля, необхідно надсилати до

Міністерства захисту довкілля та природних ресурсів України, за адресою: 03035, м.Київ, вул. Митрополита Василя Липківського, 35, тел/факс (044) 206-31-40; (044) 206-31-50, e-mail: OVD@mep.gov.ua. Контактна особа: заступник директора департаменту – начальник відділу оцінки впливу на довкілля Департаменту екологічної оцінки, контролю та екологічних фінансів - Трицак Олена Анатоліївна.

(найменування уповноваженого органу, поштова адреса, електронна адреса, номер телефону та контактна особа)



## ПОВІДОМЛЕННЯ про планувану діяльність, яка підлягає оцінці впливу на довкілля Товариства з обмеженою відповідальністю «АГРО - МАРКЕТ» код ЄДРПОУ 31547713

інформує про намір проводити планувану діяльність та оцінку її впливу на довкілля.

1. **Інформація про суб'єкт господарювання**  
Україна, 40020, Сумська обл., місто Суми, вулиця Ковпака, 4

тел. (0542) 678-130, email: oooioitd@gmail.com

2. **Планована діяльність, її характеристика, технічні альтернативи\***  
*Планована діяльність, її характеристика.*

Планованою діяльністю передбачається реконструкція нежитлової виробничої будівлі літ. Г1 для розміщення в ній складу КАС, за адресою: м. Харків, вул. Букова, 34.

Планована діяльність ТОВ «АГРО-МАРКЕТ» передбачається на земельній ділянці, площею 1,1332га, з кадастровим номером 631013630012.003.0008 в м. Харків по вул. Букова, 34, відповідно до Рішення 18 сесії Харківської міської ради 7 скликання № 992/18 від 21.02.2018р. про надання юридичним та фізичним особам земельних ділянок для експлуатації та обслуговування будівель і споруд та Договору оренди землі від 04.12.2018р між Харківською міською радою та ТОВ «АГРО-МАРКЕТ» та Витягу з Державного реєстру речових прав на нерухоме майно про реєстрацію іншого речового права від 11.12.2018р. №148902427



МАРКЕТ» та Витягу з Державн. реєстру речових прав на нерухоме майно про реєстрацію іншого речового права від 11.12.2018р. №148902427

Планована максимальна потужність складу рідких добрив КАС становить 790,4 т (608 м<sup>3</sup>), річна потужність складу – 1300т (1000м<sup>3</sup>)

Режим роботи складу КАС - п'ять днів на тиждень 240днів/рік. Режим роботи персоналу - 8год. Кількість обслуговуючого персоналу - 6 працівників

#### **Технічна альтернатива 1.**

Карбомідно-аміачна суміш надходить на склад залізничним транспортом у цистернах ємністю 60 м<sup>3</sup>. З залізничних цистерн рідке добриво перекачується насосами в наземний резервуар ємністю 1000 м<sup>3</sup>. Виділа КАС споживачам здійснюється в автоцистерни.

У насосній станції передбачається встановлення 3 насосів СД-100/40 б продуктивністю 80 м<sup>3</sup>/год кожний (2 робочі та 1 резервний). Насоси призначені для перекачування КАС із залізничних цистерн у резервуари та з резервуарів до автоцистерн.

#### **Технічна альтернатива 2**

У насосній станції передбачається встановлення 3 насосів VX186-90Q продуктивністю 128 м<sup>3</sup>/год кожний (2 робочі та 1 резервний). Насоси призначені для перекачування КАС із залізничних цистерн у резервуари та з резервуарів до автоцистерн.

### **3. Місце провадження планованої діяльності, територіальні альтернативи.**

#### **Місце провадження планованої діяльності: територіальна альтернатива 1.**

Відповідно до Договору оренди землі від 04.12.2018р. з Харківською міською радою та Витягу з Державного реєстру речових прав на нерухоме майно про реєстрацію іншого речового права від 11.12.2018р. №148902427ТОВ «АГРО-МАРКЕТ» прийняв у строкове користування земельну ділянку загальною площею 1,1332га, з кадастровим номером 6310136300.12-003.0008.

Земельна ділянка розміщується в промисловій зоні м. Харків

#### **Місце провадження планованої діяльності: територіальна альтернатива 2**

Територіальна альтернатива не розглядається (об'єкт прив'язаний до меж виділеної земельної ділянки, загальною площею 1,1332га).

### **4. Соціально-економічний вплив планованої діяльності**



Соціально-економічний вплив планованої діяльності полягає в збільшенні агропромислового потенціалу на регіональному та державному рівнях за рахунок забезпечення аграріїв та населення сертифікованою продукцією з високими показниками



**УКРМІНХІМ**

**Наші добрива -  
Ваш гарний врожай**

**(099)189-01-40**



Сигнал «УВАГА ВСІМ!» передусім інформація про екстремні події, повідомлення про надзвичайні ситуації, аварії, пожежі, транспортні та інші події з метою привертання уваги населення. По цьому сигналу необхідно виконати радіо, радіотрансляційні і телевізійні прийоми для протидії екстремним подіям.

**У МІРНИЙ ЧАС**  
**РАДІОФОНІЙ ТЕКСТ**  
**ПОВІДОМЛЕННЯ**

ВІД  
**ІНФОРМАЦІЙНО-РАДІОТЕЛЕВІЗІЙНОЇ СЛУЖБИ**

КАТЕГОРІЯ  
**РАДІОТЕЛЕВІЗІЙНИХ**

ВІД  
**ІНФОРМАЦІЙНО-РАДІОТЕЛЕВІЗІЙНОЇ СЛУЖБИ**

КАТЕГОРІЯ  
**РАДІОТЕЛЕВІЗІЙНИХ**

**НАЙКРАЩІ СІДІНЬКИ**  
 АРМІЯ І ПІЛІЦЬКА  
 АРМІЯ І ПІЛІЦЬКА  
 АРМІЯ І ПІЛІЦЬКА

**ПЕРША МЕДИЧНА ДОПОМОГА**  
 ВІД  
 ІНФОРМАЦІЙНО-РАДІОТЕЛЕВІЗІЙНОЇ СЛУЖБИ

**ПЕРША МЕДИЧНА ДОПОМОГА**  
 ВІД  
 ІНФОРМАЦІЙНО-РАДІОТЕЛЕВІЗІЙНОЇ СЛУЖБИ

**У МІРНИЙ ЧАС**  
**РАДІОФОНІЙ ТЕКСТ**  
**ПОВІДОМЛЕННЯ**

ВІД  
**ІНФОРМАЦІЙНО-РАДІОТЕЛЕВІЗІЙНОЇ СЛУЖБИ**

КАТЕГОРІЯ  
**РАДІОТЕЛЕВІЗІЙНИХ**

ВІД  
**ІНФОРМАЦІЙНО-РАДІОТЕЛЕВІЗІЙНОЇ СЛУЖБИ**

КАТЕГОРІЯ  
**РАДІОТЕЛЕВІЗІЙНИХ**

**УВАГА ВСІМ!** передусім інформація про екстремні події, повідомлення про надзвичайні ситуації, аварії, пожежі, транспортні та інші події з метою привертання уваги населення. По цьому сигналу необхідно виконати радіо, радіотрансляційні і телевізійні прийоми для протидії екстремним подіям.

**У МІРНИЙ ЧАС**  
**РАДІОФОНІЙ ТЕКСТ**  
**ПОВІДОМЛЕННЯ**

ВІД  
**ІНФОРМАЦІЙНО-РАДІОТЕЛЕВІЗІЙНОЇ СЛУЖБИ**

КАТЕГОРІЯ  
**РАДІОТЕЛЕВІЗІЙНИХ**

ВІД  
**ІНФОРМАЦІЙНО-РАДІОТЕЛЕВІЗІЙНОЇ СЛУЖБИ**

КАТЕГОРІЯ  
**РАДІОТЕЛЕВІЗІЙНИХ**



# ПРО ВПЛИВ НА ДОВКІЛЛЯ

## ВСЕУКРАЇНСЬКА ЩОТИЖНЕВА ГАЗЕТА

ГРУДЕНЬ 29, 2023 | №57 (167)

### Розпочате обговорення законопроєкту «Про електричне та електронне обладнання та відходи електричного і електронного обладнання»

Документ імплементує положення європейської Директиви 2012/19/ЄС та є одним з трьох перших законів, якими буде впроваджено систему розширеної відповідальності виробника в Україні.

Згідно із законопроєктом, система РВВ розповсюджуватиметься на теплообмінне обладнання, екрани, монітори, лампи, обладнання для телекомунікації та інформаційних технологій. Серед винятків – обладнання, яке використовується для воєнних цілей та захисту національних інтересів, наприклад, безпілотники.

Під систему розширеної відповідальності підпадатимуть усі суб'єкти господарювання, які вводять в обіг електричну та електронну продукцію. Це можуть бути як компанії, які виробляють і продають продукцію, так і ті, хто її лише продає (в тому числі імпортовану).

Усі вони мають або об'єднатися в організації колективної розширеної відповідальності виробника, або створити організацію індивідуальної розширеної відповідальності виробника. А ще дотримуватися цільових показників збирання та рециклінгу відходів своєї продукції, звітувати про обсяги збору і переробки, а також проводити інформування населення.

Законопроєкт встановлює відсотки цільових показників із рециклінгу в залежності від категорії відходів.

Система РВВ згідно із законопроєктом має охоплювати всю країну. Закон встановлює, що у населених пунктах

на 25 тисяч мешканців та більше має бути встановлено одне місце приймання відходів електричного та електронного обладнання. У менших населених пунктах такі відходи збиратимуть спеціально обладнані транспортні засоби.

Значна частина відходів електричного та електронного обладнання зараз опиняється у довкіллі після вилучення з них цінних компонентів. Ці відходи містять ртуть, свинець та інші небезпечні речовини, забруднюють воду, ґрунт і повітря, впливають на здоров'я людей. Саме тому організація збору та рециклінгу таких відходів є важливим завданням реформи. Система РВВ допоможе суттєво зменшити потрапляння таких відходів на полігони та звалища, дасть попитових для збільшення обсягів їх переробки, дозволить встановити контроль і посилити відповідальність усіх суб'єктів господарювання. Та головне, така система забезпечить прозоре та безперервне фінансування збирання та рециклінгу відходів електричного та електронного обладнання.

Ознайомитися із законопроєктом можна за на сайті Міндовкілля.

**GEOnews**

### Інфраструктура Дунайських портів підсилюється

Дунайські порти України стали одним із головних елементів нової логістичної стратегії. За 11 місяців перевалка в цих портах склала 31 млн тонн, що є абсолютним рекордом. Загальні інвестиції в інфраструктуру Дунайських портів вже склали близько 100 млн доларів. Відкрито 23 нові термінали перевалки вантажів за рахунок

приватних інвестицій.

Цьогоріч Україна парешті закрила 20-річний конфліктний кейс із Румунією щодо виконання вимог Конвенції ЄСПО при будівництві каналу «Дунай-Чорне море». Ця історія негативно впливала на процеси євроінтеграції та розвиток інфраструктурних проєктів.

Також треба відзначити успіхи нового Українського коридору Чорним морем, яким експортовано 10 мільйонів тонн вантажів. Порти Великої Одеси прийняли більше 330 нових суден під завантаження, ще близько 80 — готуються прийняти найближчим часом.

Також можна відмітити, що Україна розширила номенклатуру вантажів.

**GEOnews**

### Заклади освіти державної та комунальної власності забезпечать поліцією охорони

Кабінет Міністрів України затвердив постанову «Про внесення зміни до категорій об'єктів державної форми власності та сфер державного регулювання, які підлягають охороні органами поліції охорони на договірних засадах». Ця постанова передбачає, що заклади освіти державної і комунальної форм власності охоронятиме поліція охорони.

Постанова доповнює категорії об'єктів державної форми власності та сфер державного регулювання, які підлягають охороні органами поліції охорони на договірних засадах новим пунктом «Заклади освіти державної та комунальної власності». Це розширює перелік об'єктів, які підлягають охороні органами поліції охорони на договірних засадах.

**GEOnews**

### Щотижнева всеукраїнська газета «ПРО ВПЛИВ НА ДОВКІЛЛЯ»

пропонує

розміщення оголошень та повідомлень відповідно до Закону України «Про оцінку впливу на довкілля»

**Вартість розміщення:**

Повідомлення про плановану діяльність, яка підлягає оцінці впливу на довкілля - 5 800 грн

Оголошення про початок громадського обговорення звіту з оцінки впливу на довкілля - 3 000 грн

Повідомлення про намір отримати дозвіл на викиди - від 1000 грн

Інформація про висновок з оцінки впливу на довкілля - 800 грн

Детальну інформацію ви можете отримати:

за тел: +380 (50) 015-04-53, або e-mail: sphpro2020@gmail.com

(дата офіційного опублікування в Єдиному реєстрі з оцінки впливу на довкілля (автоматично генерується програмними засобами ведення Реєстру, не зазначається суб'єктом господарювання)

2202311911296

(реєстраційний номер справи про оцінку впливу на довкілля планованої діяльності)

## ОГОЛОШЕННЯ про початок громадського обговорення звіту з оцінки впливу на довкілля

Повідомляємо про початок громадського обговорення звіту з оцінки впливу на довкілля планованої діяльності, зазначеної у пункті 1 цього оголошення, з метою виявлення, збирання та врахування зауважень і пропозицій громадськості до планованої діяльності.

### 1. Планована діяльність

Планованою діяльністю передбачається реконструкція нежитлової виробничої будівлі літ. Г-1 для розміщення в ній складу КАС, за адресою: м. Харків, вул. Букова, 34. Карбамідо-аміачна суміш (КАС) - високоякісне мінеральне добриво для всіх видів ґрунтів під будь-які сільськогосподарські культури. Планована максимальна потужність складу рідких добрив КАС становить 790,4т (608м<sup>3</sup>), річна потужність складу - 1300т (1000м<sup>3</sup>).

На території підприємства передбачено розміщення:

- закритого складу карбамідо-аміачної суміші (КАС), що складається із чотирьох сталевих наземних вертикальних резервуарів об'єднаних в єдину систему трубопроводами: ємність 300м<sup>3</sup> (1од.) - для приймання та зберігання мінерального добрива; ємність 300м<sup>3</sup> (1од.) - резервна; ємності по 230м<sup>3</sup> (2од.) - для приймання та зберігання КАСу;
- насосної станції;
- зливної естакади в межах існуючих колій (пристрій на 1 цистерну);
- автоналивний пункт;
- трансформаторної підстанції;
- КІП.

Розміщення складу КАС передбачається у існуючій будівлі колишнього овоческладу. Будівля, залізнична та автодороги знаходяться в задовільному стані і демонтажу та перебудові не підлягають. Трансформаторна підстанція існуюча. Планується лише встановлення та підключення технологічного обладнання складу карбамідо-аміачної суміші.

Склад карбамідо-аміачної суміші та насосна станція розміщуються всередині будівлі. Зливна естакада та автоналивний пункт - на вулиці, прилягає до будівлі.

Режим роботи складу КАС - п'ять днів на тиждень 240днів/рік. Режим роботи персоналу - 8год. Кількість обслуговуючого персоналу - 6 працівників.

Відповідно до проектних матеріалів з метою попередження виникнення аварійних ситуацій і аварій при експлуатації складу передбачено наступні заходи: вантажно-розвантажувальні роботи продукції на відкритому майданчику при несприятливих погодних умовах (сильний дощ, гроза, сильний вітер) не проводяться; обладнання підлоги складу нижче порогів воріт і дверей, що виключатиме поширення за межі

складу розчинів і дисперсій мінеральних добрив, які можуть утворитися у випадку проникнення в приміщення складу дощових вод або при гасінні пожежі; обладнання системи освітлення. Передбачена проектом система заходів безпеки, спрямована на запобігання виникненню аварійних ситуацій, попередження їх розвитку, обмеження масштабів і наслідків аварій, мінімізацію шкідливого техногенного впливу на навколишнє середовище при нормальній експлуатації технологічного обладнання та при аваріях на ньому, що включає технічні та організаційні заходи.

Опалення складу КАС передбачається електричними обігрівачами, які відповідають вимогам пожежної безпеки. Регулювання температури повітря приміщень передбачено електромеханічними терморегуляторами, вмонтованими в нагрівальні прилади.

Для видалення забрудненого повітря (скидання надлишкового тиску), що утворюється під час наливання КАСу в ємність з залізничної цистерни, зберігання КАСу в ємностях, зливання КАСу з ємності до автотранспорт замовника, запроектована єдина система викиду, що представляє собою металевий патрубков.

Вентиляція приміщення складу природна, забезпечується за рахунок відкриття дверей під час здійснення операцій. В період тимчасового зберігання КАСу працівники не перебувають в приміщенні.

Здійснення усіх операцій відбувається з дотриманням «Мінімальних вимог щодо безпеки та здоров'я працівників на роботі під час зберігання, пакування нітрату амонію та використання його для виготовлення комплексних і рідких мінеральних добрив», затверджених Наказом Міністерства розвитку економіки, торгівлі та сільського господарства України від 15.04.2021р. №775-21 та «Правил охорони праці на об'єктах з виробництва неорганічних азотних сполук та мінеральних добрив», затверджених Наказом Міністерства надзвичайних ситуацій України від 12.12.2012р. №1414.

(загальні технічні характеристики, у тому числі параметри планованої діяльності, потужність, довжина, площа, обсяг виробництва тощо),

місце провадження планованої діяльності)

### 2. Суб'єкт господарювання

ТОВАРИСТВО З ОБМЕЖЕНОЮ ВІДПОВІДАЛЬНІСТЮ «АГРО-МАРКЕТ».

Код згідно ЄДРПОУ 31547713.

Місцезнаходження юридичної особи: Україна, 40020, Сумська обл., місто Суми, вулиця Ковпака, 4.

Контактний номер телефону (0542) 678-130.

Електронна пошта: oooigtld@gmail.com

(повне найменування юридичної особи, код згідно з ЄДРПОУ або прізвище, ім'я та по батькові фізичної особи - підприємця, ідентифікаційний код або серія та номер паспорта (для фізичних осіб, які через свої релігійні переконання відмовляються від прийняття реєстраційного номера облікової картки платника податків та офіційно повідомили про це відповідному контролюючому органу і мають відмітку у паспорті, місцезнаходження юридичної особи або місце провадження діяльності фізичної особи - підприємця (поштовий індекс, адреса), контактний номер телефону)

### 3. Уповноважений орган, який забезпечує проведення громадського обговорення

Міністерство захисту довкілля та природних ресурсів України,

Адреса: 03035, м. Київ, вул. Митрополита Василя Липківського, 35, відділ оцінки впливу на довкілля, тел. (044) 206-31-40, (044) 206-31-50 e-mail: OVD@meprr.gov.ua.

Контактна особа: Грицак Олена Анатоліївна, заступник директора департаменту – начальник відділу оцінки впливу на довкілля Департаменту екологічної оцінки

(найменування уповноваженого органу, місцезнаходження, номер телефону та контактна особа)

#### 4. Процедура прийняття рішення про проведення планованої діяльності та орган, який розглядатиме результати оцінки впливу на довкілля

Відповідно до законодавства рішенням про проведення даної планованої діяльності буде висновок з оцінки впливу на довкілля, у якому визначено допустимість проведення такої планованої діяльності (частина 3 статті 11 Закону України «Про оцінку впливу на довкілля»), що видається Міністерством захисту довкілля та природних ресурсів України

(від рішення про плановану діяльність, орган, уповноважений його видавати, нормативний документ, що передбачає його видачу)

#### 5. Строки, тривалість та порядок громадського обговорення звіту з оцінки впливу на довкілля, включаючи інформацію про час і місце усіх запланованих громадських слухань.

Тривалість громадського обговорення становить 25 робочих днів (не менше 25, але не більше 35 робочих днів) з моменту офіційного опублікування цього оголошення (вказується у шапці оголошення) та надання громадськості доступу до звіту із оцінки впливу на довкілля та іншої додаткової інформації, що передається для видачі висновку про оцінку впливу на довкілля.

Протягом усього строку громадського обговорення громадськість має право подавати будь-які зауваження чи пропозиції, які, на її думку, стосуються планованої діяльності, без необхідності їх обґрунтування. Зауваження та пропозиції можуть подаватися в письмовій формі (у тому числі в електронному вигляді) та усно під час громадських слухань із занесенням до протоколу громадських слухань. Пропозиції, надані після встановленого строку, не розглядаються.

У період воєнного стану в Україні громадські слухання проводяться у режимі відеоконференції, про що зазначається в оголошенні про початок громадського обговорення звіту з оцінки впливу на довкілля та у звіті про громадське обговорення.

Громадські слухання стосовно планованої діяльності ТОВ «АГРО-МАРКЕТ», щодо реконструкції нежитлової виробничої будівлі літ. Г-1 (Реєстраційний номер справи в Єдиному реєстрі з оцінки впливу на довкілля 202311911296) організовано у п'ятницю 26 січня 2024р. 12:00 користувачем: Міндовкілля за посиланням [доступу: 236 575 90395](https://meprr.webex.com/meprr-ru/j.php?MTI D=m35fbc921550df66b4a18feb1f5a6d125, (UTC+02:00) Хельсінкі, Київ, Рига, Софія, Таллінн, Вільнюс. Номер наради: 2365 759 0395 Пароль: XiGwr6R5B85. Приєднатися за допомогою відеосистеми: наберіть 23657590395@meprr.webex.com. Також можна набрати 62.109.219.4 і ввести номер наради. Приєднатися за телефоном +44-20-7660-8149 United Kingdom Toll Код</p>
</div>
<div data-bbox=)

Громадські слухання (другі) відбудуться не заплановані

(вказати дату, час, місце та адресу проведення громадських слухань)

#### 6. Уповноважений центральний орган або уповноважений територіальний орган, що забезпечує доступ до звіту з оцінки впливу на довкілля та іншої доступної інформації щодо планованої діяльності

Міністерство захисту довкілля та природних ресурсів України,

Поштова адреса: 03035, м. Київ, вул. Митрополита Василя Липківського, 35,

Відділ оцінки впливу на довкілля, тел. (044) 206-31-40, (044) 206-31-50

e-mail: OVD@meprr.gov.ua

Контактна особа: Грицак Олена Анатоліївна, заступник директора департаменту – начальник відділу оцінки впливу на довкілля Департаменту екологічної оцінки

(зазначити найменування органу, місцезнаходження, номер телефону та контактну особу)

#### 7. Уповноважений центральний орган або уповноважений територіальний орган, до якого надаються зауваження і пропозиції, та строки надання зауважень і пропозицій

Міністерство захисту довкілля та природних ресурсів України,

Поштова адреса: 03035, м. Київ, вул. Митрополита Василя Липківського, 35,

Відділ оцінки впливу на довкілля, тел. (044) 206-31-40, (044) 206-31-50 e-mail: OVD@meprr.gov.ua

Контактна особа: Грицак Олена Анатоліївна, заступник директора департаменту – начальник відділу оцінки впливу на довкілля Департаменту екологічної оцінки

(зазначити найменування органу, поштову та електронну адресу, номер телефону та контактну особу)

Зауваження і пропозиції приймаються протягом усього строку громадського обговорення, зазначеного в абзаці другому пункту 5 цього оголошення.

#### 8. Наявна екологічна інформація щодо планованої діяльності

Звіт з оцінки впливу на довкілля планованої діяльності; повідомлення про плановану діяльність; графічні матеріали.

(зазначити усі інші матеріали, надані на розгляд громадськості)

(зазначити іншу екологічну інформацію, що стосується планованої діяльності)

#### 9. Місце (місця) розміщення звіту з оцінки впливу на довкілля та іншої додаткової інформації (відмінне від приміщення, зазначеного у пункті 6 цього оголошення), а також час, з якого громадськість може ознайомитися з ними:

Ознайомлення зі змістом звіту ОВД можливе щоденно з пн-пт, крім вихідних за адресами:

1. В приміщенні Харківської міської ради за адресою 61003 Україна, Харків, м-н. Конституції

E-mail: 7 kanc@city.kharkov.ua. Телефон 760-73-69, 725-33-60.

(найменування підприємства, установи, організації, місцезнаходження, дата, з якої громадськість може ознайомитися з документами,

контактна особа)



## УКРАЇНСЬКИЙ “ЩЕДРИК”: 6 ФАКТІВ ПРО ЛЕГЕНДАРНУ ЩЕДРІВКУ



Розповідаємо найцікавіші факти з історії цього музичного твору

стр. 31

### ■ GreenNews

У РУМУНІЇ СТАВСЯ  
ЗЕМЛЕТРУС, ЯКИЙ  
МОГЛИ ВІДЧУТИ В  
УКРАЇНІ

стр. 5

### ■ GreenNews

ВЧЕНІ НАЗВАЛИ  
НАЙШКІДЛИВИШИЙ  
ПРОДУКТ ХАРЧУВАННЯ  
ДЛЯ ЕКОЛОГІЇ

стр. 7

### ■ GreenNews

НАЗВАНО МІСТО  
ІЗ НАЙЧИСТІШИМ  
ПОВІТР'ЯМ СЕРЕД УСІХ  
МІСТ У СВІТІ

стр. 10

### ■ GreenNews

ПОТЕПЛІННЯ У ГРУДНІ  
ПРИЗВЕЛО СХОДИ  
ОЗИМИНИ ДО СТРЕСУ

стр. 23

### ■ GreenNews

СТОМАТОЛОГИ  
НАЗВАЛИ ТРИ ГОЛОВНІ  
ПОМИЛКИ ПРИ  
ЧИЩЕННІ ЗУБІВ

стр. 30



GreenPost – інформаційно-аналітичне видання,  
метою якого є популяризація й розвиток еко-  
культури, законодавчих та функціональних  
норм екології України

#ECO LIFE STYLE  
це актуально!



Єдином (автоматично) в разі виникнення аварійних ситуацій, що можуть вплинути на довкілля та здоров'я людини.

КІЛ

побудувати (автоматично) в разі виникнення аварійних ситуацій, що можуть вплинути на довкілля та здоров'я людини.

ності

ожеж: мати

пустяк

під з

ратифікувати (автоматично) в разі виникнення аварійних ситуацій, що можуть вплинути на довкілля та здоров'я людини.

повідомити (автоматично) в разі виникнення аварійних ситуацій, що можуть вплинути на довкілля та здоров'я людини.

квітень

альт

сніг

час

ють

ній

сья

сен

вах

ня

ці

тв

та

ну

ли

ні

...в разі виникнення аварійних ситуацій, що можуть вплинути на довкілля та здоров'я людини. ...в разі виникнення аварійних ситуацій, що можуть вплинути на довкілля та здоров'я людини. ...в разі виникнення аварійних ситуацій, що можуть вплинути на довкілля та здоров'я людини.

...в разі виникнення аварійних ситуацій, що можуть вплинути на довкілля та здоров'я людини. ...в разі виникнення аварійних ситуацій, що можуть вплинути на довкілля та здоров'я людини. ...в разі виникнення аварійних ситуацій, що можуть вплинути на довкілля та здоров'я людини.

...в разі виникнення аварійних ситуацій, що можуть вплинути на довкілля та здоров'я людини. ...в разі виникнення аварійних ситуацій, що можуть вплинути на довкілля та здоров'я людини. ...в разі виникнення аварійних ситуацій, що можуть вплинути на довкілля та здоров'я людини.

...в разі виникнення аварійних ситуацій, що можуть вплинути на довкілля та здоров'я людини. ...в разі виникнення аварійних ситуацій, що можуть вплинути на довкілля та здоров'я людини. ...в разі виникнення аварійних ситуацій, що можуть вплинути на довкілля та здоров'я людини.

...в разі виникнення аварійних ситуацій, що можуть вплинути на довкілля та здоров'я людини. ...в разі виникнення аварійних ситуацій, що можуть вплинути на довкілля та здоров'я людини. ...в разі виникнення аварійних ситуацій, що можуть вплинути на довкілля та здоров'я людини.

...в разі виникнення аварійних ситуацій, що можуть вплинути на довкілля та здоров'я людини. ...в разі виникнення аварійних ситуацій, що можуть вплинути на довкілля та здоров'я людини. ...в разі виникнення аварійних ситуацій, що можуть вплинути на довкілля та здоров'я людини.

...в разі виникнення аварійних ситуацій, що можуть вплинути на довкілля та здоров'я людини. ...в разі виникнення аварійних ситуацій, що можуть вплинути на довкілля та здоров'я людини. ...в разі виникнення аварійних ситуацій, що можуть вплинути на довкілля та здоров'я людини.

врахування висновку з оцінки впливу на довкілля у рішенні про провадження планованої діяльності, зазначеного у пункті 14 цього повідомлення.

У висновку з оцінки впливу на довкілля уповноважений орган, виходячи з оцінки впливу на довкілля планованої діяльності, визначає допустимість чи обґрунтованість недопустимість провадження планованої діяльності та визначає екологічні умови її провадження.

Забороняється розпочинати провадження планованої діяльності без оцінки впливу на довкілля та отримання рішення про провадження планованої діяльності.

Процедура оцінки впливу на довкілля передбачає право і можливість громадськості для участі у такій процедурі, зокрема на стадії обговорення обсягу досліджень та рівня деталізації інформації, що підлягає включенню до звіту з оцінки впливу на довкілля, а також на стадії розгляду уповноваженим органом поданого суб'єктом господарювання звіту з оцінки впливу на довкілля та планованої діяльності, а також взяти участь у громадських слуханнях.

На стадії громадського обговорення звіту з оцінки впливу на довкілля протягом щонайменше 25 робочих днів громадськості надається можливість надавати будь-які зауваження і пропозиції до звіту з оцінки впливу на довкілля та планованої діяльності, а також взяти участь у громадських слуханнях. Детальніше про процедуру громадського обговорення звіту з оцінки впливу на довкілля буде повідомлено в оголошенні про початок громадського обговорення.

У період воєнного стану в Україні громадські слухання проводяться у режимі відеоконференції, про що зазначається в оголошенні про початок громадського обговорення звіту з оцінки впливу на довкілля та у звіті про громадське обговорення.

**13. Громадське обговорення обсягу досліджень та рівня деталізації інформації, що підлягає включенню до звіту з оцінки впливу на довкілля**

Протягом 20 робочих днів з дня оприлюднення цього повідомлення на офіційному веб-сайті уповноваженого органу громадськість має право надати уповноваженому органу, зазначеному у пункті 15 цього повідомлення, зауваження і пропозиції до планованої діяльності, обсягу досліджень та рівня деталізації інформації, що підлягає включенню до звіту з оцінки впливу на довкілля.

Надаючи такі зауваження і пропозиції, вкажіть реєстраційний номер справи про оцінку впливу на довкілля планованої діяльності в Єдиному реєстрі з оцінки впливу на довкілля (зазначений на першій сторінці цього повідомлення). Це значно спростить процес реєстрації та розгляду Ваших зауважень і пропозицій.

У разі отримання таких зауважень і пропозицій громадськості вони будуть розміщені в Єдиному реєстрі з оцінки впливу на довкілля та передані суб'єкту господарювання (протягом трьох робочих днів з дня їх отримання). Особи, що надають зауваження і пропозиції, своїм підписом засвідчують свою згоду на обробку їх персональних даних. Суб'єкт господарювання під час підготовки звіту з оцінки впливу на довкілля зобов'язаний врахувати повністю, врахувати частково або обґрунтовано відхилити зауваження і пропозиції громадськості, надані у процесі громадського обговорення обсягу досліджень та рівня деталізації інформації, що підлягає включенню до звіту з оцінки впливу на довкілля. Детальна інформація про це включається до звіту з оцінки впливу на довкілля.

**14. Рішення про провадження планованої діяльності**  
Відповідно до законодавства рішенням про провадження даної планованої діяльності буде:

Висновок з оцінки впливу на довкілля  
(вміщення відповідно до частини першої статті 11 Закону України "Про оцінку впливу на довкілля")  
що видається  
Департаментом екології та природних ресурсів Закарпатської ОДА  
(орган, до повноважень якого належить прийняття такого рішення)

**15. Усі зауваження і пропозиції громадськості до планованої діяльності, обсягу досліджень та рівня деталізації інформації, що підлягає включенню до звіту з оцінки впливу на довкілля, необхідно надіслати до**  
Департаменту екології та природних ресурсів Закарпатської ОДА, за адресою: 88008, м. Ужгород, пл. Народна, 4, тел./факс (0312) 61-67-01, e-mail: central@ecozakarpat.gov.ua  
Контактна особа: начальник відділу оцінки впливу на довкілля та моніторингу навколишнього природного середовища – Урись Ігор Омелянович.  
(найменування уповноваженого органу, поштова адреса, електронна адреса, номер телефону та контактна особа)

**ОГОЛОШЕННЯ  
ПРО ПОЧАТОК ГРОМАДСЬКОГО ОБГОВОРЕННЯ ЗВІТУ  
З ОЦІНКИ ВПЛИВУ НА ДОВКІЛЛЯ**

Повідомляємо про початок громадського обговорення звіту з оцінки впливу на довкілля планованої діяльності, зазначеної у пункті 1 цього оголошення, з метою виявлення, збирання та врахування зауважень і пропозицій громадськості до планованої діяльності.

**1. Планована діяльність**  
Планованою діяльністю передбачається реконструкція нежитлової виробничої будівлі літ. Г-1 для розміщення в ній складу КАС, за адресою: м. Харків, вул. Букова, 34. Карбамідо-аміачна суміш (КАС) – високоякісне мінеральне добриво для всіх видів ґрунтів під будь-які сільськогосподарські культури. Планована максимальна потужність

складу рідких добрив КАС становить 790,4т (608м3), річна потужність складу - 1300т (1000м3).  
На території підприємства передбачено розміщення:  
– закритого складу карбамідо-аміачної суміші (КАС), що складається із чотирьох сталевих наземних вертикальних резервуарів об'єднаних в одну систему трубопроводами: ємність 300м3 (1од.) - для

(дата офіційного опублікування в Єдиному реєстрі з оцінки впливу на довкілля (автоматично генерується програмними засобами ведення Реєстру, не зазначається суб'єктом господарювання)

202311911296

(реєстраційний номер справи про оцінку впливу на довкілля планованої діяльності)

приймання та зберігання мінерального добрива; ємність 300м<sup>3</sup> (1од.) - резервна; ємності по 230м<sup>3</sup> (2од.) - для приймання та зберігання КАСу;

- насосної станції;
- зливної естакади в межах існуючих колій (пристрій на 1 цистерну);
- автоналивний пункт;
- трансформаторної підстанції;
- КПП.

Розміщення складу КАС передбачається у існуючій будівлі колишнього овоческладу. Будівля, залізнична та автодорога знаходяться в задовільному стані і демонтажу та перебудові не підлягають. Трансформаторна підстанція існуюча. Планується лише встановлення та підключення технологічного обладнання складу карбамідно-аміачної суміші.

Склад карбамідно-аміачної суміші та насосна станція розміщуються всередині будівлі. Зливна естакада та автоналивний пункт - на вулиці, прилягає до будівлі.

Режим роботи складу КАС - п'ять днів на тиждень 240днів/рік. Режим роботи персоналу - 8год. Кількість обслуговуючого персоналу - 6 працівників.

Відповідно до проектних матеріалів з метою попередження виникнення аварійних ситуацій і аварій при експлуатації складу передбачено наступні заходи: вантажно-розвантажувальні роботи продукції на відкритому майданчику при несприятливих погодних умовах (сильний дощ, гроза, сильний вітер) не проводяться; обладнання підлоги складу нижче порогів воріт і дверей, що виключає поширення за межі складу розчинів і дисперсій мінеральних добрив, які можуть утворитися у випадку проникнення в приміщення складу дощових вод або при гасінні пожежі; обладнання системи освітлення. Передбачена проектом система заходів безпеки, спрямована на запобігання виникненню аварійних ситуацій, попередження їх розвитку, обмеження масштабів і наслідків аварій, мінімізацію шкідливого техногенного впливу на навколишнє середовище при нормальній експлуатації технологічного обладнання та при аваріях на ньому, що включає технічні та організаційні заходи.

Опалення складу КАС передбачається електричними обігрівачами, які відповідають вимогам пожежної безпеки. Регулювання температури повітря приміщень передбачено електромеханічними терморегуляторами, вмонтованими в нагрівальні прилади.

Для видалення забрудненого повітря (скидання надлишкового тиску), що утворюється під час наливання КАСу в ємність з залізничної цистерни, зберігання КАСу в ємностях, зливання КАСу з ємності до автотранспорт замовника, запроєктована єдина система викиду, що представляє собою металевий патрубок.

Вентиляція приміщення складу природна, забезпечується за рахунок відкриття дверей під час здійснення операцій. В період тимчасового зберігання КАСу працівники не перебувають в приміщенні.

Здійснення усіх операцій відбувається з дотриманням «Мінімальних вимог щодо безпеки та здоров'я працівників на роботі під час зберігання, пакування нітрату амонію та використання його для виготовлення комплексних і рідких мінеральних добрив», затверджених Наказом Міністерства розвитку економіки, торгівлі та сільського господарства України від 15.04.2021р. №775-21 та «Правил охорони праці на об'єктах з виробництва неорганічних азотних сполук та мінеральних добрив», затверджених Наказом Міністерства надзвичайних ситуацій України від 12.12.2012р. №1414.

{загальні технічні характеристики, у тому числі параметри планованої діяльності (потужність, довжина, площа, обсяг виробництва тощо), місце провадження планованої діяльності}

## 2. Суб'єкт господарювання ТОВАРИСТВО З ОБМЕЖЕНОЮ ВІДПОВІДАЛЬністю «АГРО-МАРКЕТ».

Код згідно ЄДРПОУ 31547713. Місцезнаходження юридичної особи: Україна, 40020, Сумська обл., місто Суми, вулиця Ковпака, 4. Контактний номер телефону (0542) 678-130. Електронна пошта: oovgi-old@gmail.com

{повне найменування юридичної особи, код згідно з ЄДРПОУ або прізвище, ім'я та по батькові громадянина-підприємця, ідентифікаційний код, паспортні дані (серія, номер паспорта, ким і коли виданий) громадянина-підприємця, місцезнаходження юридичної особи або місце проживання громадянина-підприємця (поштовий індекс, адреса), контактний номер телефону}

## 3. Уповноважений орган, який забезпечує проведення громадського обговорення

Міністерство захисту довкілля та природних ресурсів України.  
Адреса: 03035, м. Київ, вул. Митрополита Василя Липківського, 35, відділ оцінки впливу на довкілля, тел. (044) 206-31-40, (044) 206-31-50, e-mail: OVD@mepr.gov.ua.

Контактна особа: заступник директора департаменту - начальник відділу оцінки впливу на довкілля Департаменту екологічної оцінки - Грицак Олена Анатоліївна.

{найменування уповноваженого органу, адреса, телефон та контактна особа}

## 4. Процедура прийняття рішення про провадження планованої діяльності та орган, який розглядатиме результати оцінки впливу на довкілля

Відповідно до законодавства рішенням про провадження даної планованої діяльності буде висновок з оцінки впливу на довкілля, у якому визначено допустимість провадження такої планованої діяльності

(частина 3 статті 11 Закону України «Про оцінку впливу на довкілля»), що видається Міністерством захисту довкілля та природних ресурсів України.

{вид рішення про провадження планованої діяльності, орган, уповноважений його видавати, нормативний документ, що передбачає його видачу}

## 5. Строки, тривалість та порядок громадського обговорення звіту з оцінки впливу на довкілля, включаючи інформацію про час і місце усіх запланованих громадських слухань

Тривалість громадського обговорення становить 25 робочих днів (не менше 25, але не більше 35 робочих днів) з моменту офіційного опублікування цього оголошення (зазначається у назві оголошення) та надання громадськості доступу до звіту з оцінки впливу на довкілля та іншої додаткової інформації, визначеної суб'єктом господарювання, що передається для видачі висновку з оцінки впливу на довкілля.

Протягом усього строку громадського обговорення громадськість має право подавати будь-які зауваження або пропозиції, які, на її думку, стосуються планованої діяльності, без необхідності їх обгрунтування. Зауваження та пропозиції можуть подаватися в письмовій формі (у тому числі в електронному вигляді) та усно під час громадських слухань із внесенням до протоколу громадських слухань. Пропозиції, надані після встановленого строку, не розглядаються.

У період воєнного стану в Україні громадські слухання проводяться у режимі відеоконференції, про що зазначається в оголошенні про початок громадського обговорення звіту з оцінки впливу на довкілля та у звіті про громадське обговорення.

Громадські слухання стосовно планованої діяльності ТОВ «АГРО-МАРКЕТ», щодо реконструкції нежитлової виробничої будівлі літ. Г-1 (Реєстраційний номер справи в Єдиному реєстрі з оцінки впливу на довкілля 202311911296) організовано у п'ятницю 26 січня 2024р. 12:00 користувачем: Міндовкілля за посиланням <https://mepr.webex.com/jc-ru-ru/j.php?MTID=m35fbc921550df66b4a18feb1f5a6d125>, (UTC+02:00) Хельсінкі, Київ, Рига, Софія, Таллінн, Вільнюс. Номер наради: 2365 759 0395 Пароль: XIGwp6R5B85. Приєднатися за допомогою відеосистеми: наберіть 23657590395@mepr.webex.com. Також можна набрати 62.109.219.4 і ввести номер наради. Приєднатися за телефоном +44-20-7660-8149 United Kingdom Toll Код доступу: 236 575 90395

{вказати дату, час, місце та адресу проведення громадських слухань}

Громадські слухання (другі) не заплановані

{вказати дату, час, місце та адресу проведення громадських слухань}

## 6. Уповноважений центральний орган або уповноважений територіальний орган, що забезпечує доступ до звіту з оцінки впливу на довкілля та іншої доступної інформації щодо планованої діяльності

Міністерство захисту довкілля та природних ресурсів України, Поштова адреса: 03035, м. Київ, вул. Митрополита Василя Липківського, 35, Відділ оцінки впливу на довкілля, тел. (044) 206-31-40, (044) 206-31-50, e-mail: OVD@mepr.gov.ua

Контактна особа: заступник директора департаменту - начальник відділу оцінки впливу на довкілля Департаменту екологічної оцінки - Грицак Олена Анатоліївна.

{вказати найменування органу, місцезнаходження, номер телефону та контактну особу}

## 7. Уповноважений центральний орган або уповноважений територіальний орган, до якого надаються зауваження і пропозиції, та строки надання зауважень і пропозицій

Міністерство захисту довкілля та природних ресурсів України, Поштова адреса: 03035, м. Київ, вул. Митрополита Василя Липківського, 35, Відділ оцінки впливу на довкілля, тел. (044) 206-31-40, (044) 206-31-50, e-mail: OVD@mepr.gov.ua

Контактна особа: заступник директора департаменту - начальник відділу оцінки впливу на довкілля Департаменту екологічної оцінки - Грицак Олена Анатоліївна.

{вказати найменування органу, пошту та електронну адресу, номер телефону та контактну особу}

Зауваження і пропозиції приймаються протягом усього строку громадського обговорення, зазначеного в абзаці другому пункту 5 цього оголошення.

## 8. Наявна екологічна інформація щодо планованої діяльності

Звіт з оцінки впливу на довкілля планованої діяльності; повідомлення про плановану діяльність; графічні матеріали.

## 9. Місце (міся) розміщення звіту з оцінки впливу на довкілля та іншої додаткової інформації (відміння від приміщення, зазначеного у пункті 6 цього оголошення), а також час, з якого громадськість може ознайомитися з ними

Ознайомлення зі змістом звіту ОВД можливе щоденно з пн-пт, крім вихідних за адресами:

1. В приміщенні Харківської міської ради за адресою 61003 Україна, Харків, м-н. Конституції


E-mail: 7 kanc@city.kharkov.ua. Телефон 760-73-69, 725-33-60

{найменування підприємства, установи, організації, місцезнаходження, дата, з якої громадськість може ознайомитися з документами, контактна особа}



ВНИМАНИЕ! Улица Овчинникова!

(099)189-01-40





**Категорія: ДІТЯ**

Відповідно до статті 17 Закону України «Про захист дітей від насильства» та статті 18 Закону України «Про захист дітей від сексуального насильства» зазначається, що діти, які є жертвами насильства, мають право на захист та реабілітацію.

Діти, які є жертвами насильства, мають право на захист та реабілітацію. Це означає, що вони повинні бути захищені від подальшого насильства та отримувати необхідну психологічну та медичну допомогу.

Важливо пам'ятати, що насильство проти дітей є злочином, який карається законом. Якщо ви стали свідком насильства проти дитини, негайно повідомте про це правоохоронні органи.

Діти, які є жертвами насильства, мають право на захист та реабілітацію. Це означає, що вони повинні бути захищені від подальшого насильства та отримувати необхідну психологічну та медичну допомогу.

Важливо пам'ятати, що насильство проти дітей є злочином, який карається законом. Якщо ви стали свідком насильства проти дитини, негайно повідомте про це правоохоронні органи.

**ОПОМОГА**

ВАРИАНТИ НАЗНАЧЕННЯ АСПЕКТУ НАЗВАНИХ ТОВЯРОК НА ЗАЛАНІ

ВИДІЛ ПОВЯТОК

На південь  
На захід  
На північ  
На схід

**ДО УВАГИ ВІДВІДУВАЧІВІ**

**ДО УВАГИ ВІДВІДУВАЧІВ**  
Управління соціального захисту населення  
АДМІНІСТРАЦІЯ РАЙОНУ  
М. ХАРКІВ



**УКРИТТЯ / СХОВИЩА**




**УКРМІНХІМ**

Наші добрица -  
Ваш гарний врожай

● (099)189-01-40







**УКРМІНХІМ**

Наші добрива -  
Ваш гарний врожай

☎ (099)189-01-40



**товариство з обмеженою відповідальністю**  
**«АГРО-МАРКЕТ»**

вул. Ковпака, 4, м.Суми, 40020

код ЄДРПОУ 31547713

ТЕЛ/ФАКС (050) 307-13-91

29 січня 2024 р.  
№ 12/21

**Міністерству захисту довкілля та  
природних ресурсів України**  
03035, м. Київ, вул. Митрополита Василя  
Липківського, 35

ТОВАРИСТВО З ОБМЕЖЕНОЇ ВІДПОВІДАЛЬНІСТЮ «АГРО-МАРКЕТ» надає на розгляд додаткову інформацію до Звіту з оцінки впливу на довкілля, реєстраційна справа в Єдиному реєстрі з ОВД № 202311911296.

Просимо врахувати додаткову інформацію при розгляді Звіту з оцінки впливу на довкілля планованої діяльності «Реконструкція нежитлової виробничої будівлі літ. Г-1 для розміщення в ній складу КАС, за адресую: м. Харків, вул. Букова, 34».

У зв'язку з технічних причин, а саме з відсутністю можливості завантажити додаткову інформацію в реєстр. Надсилаємо підтвердження в додатку 3. Подаємо додаткову інформацію в паперовому вигляді

**Додаток:**

1. Додаткова інформація до Звіту з оцінки впливу на довкілля планованої діяльності «Реконструкція нежитлової виробничої будівлі літ. Г-1 для розміщення в ній складу КАС, за адресую: м. Харків, вул. Букова, 34».
2. Лист № 11/11-02-304-24 від 30.01.2024р. Департаменту природно-заповідного фонду та біорізноманіття Міністерство захисту довкілля та природних ресурсів України про відсутність на території планованої діяльності територій та об'єктів природно-заповідного фонду загальнодержавного значення та водно-болотних угідь міжнародного значення.
3. Фото що підтверджують відсутність можливості довантаження додаткової інформації до реєстру ОВД.

Директор  
ТОВ «АГРО-МАРКЕТ»



Віктор ШМАТЕНКО

UB Міндовкілля  
№4715/10/24 від 31.01.2024



## ДОДАТКОВА ІНФОРМАЦІЯ ДО ЗВІТУ З ОЦІНКИ ВПЛИВУ НА ДОВКІЛЛЯ ПЛАНОВАНОЇ ДІЯЛЬНОСТІ

«Реконструкція нежитлової виробничої будівлі літ. Г-1 для розміщення в ній складу КАС, за адресою: м. Харків, вул. Букова, 34»

Реєстраційний номер справи – 202311911296

Розділ 4 та розділ 12 в частині «Вплив на флору та фауну» доповнити наступною інформацією:

Озеленення території санітарно-захисної зони (СЗЗ) виконується комплексно, з обліком санітарних, технічних, містобудівних, архітектурних особливостей забудови промислового й житлового районів, а також місцевих географічних і кліматичних умов на основі планувальних схем і детальних проєктних рішень окремих вузлів. Організація озеленення залежить також від промислово-виробничих факторів, до яких ставляться: технологія виробництва, потужність підприємства, об'ємно-планувальні рішення будинків і споруджень на території підприємства, розміщення транспортних шляхів, пожежна й підривна небезпека.

Площа встановленої санітарно-захисної зони (далі - СЗЗ) становить 128047,72м<sup>2</sup>.

Державними санітарними правилами планування та забудови населених пунктів (Наказ Міністерства охорони здоров'я України від 19.06.1996 р. №173 (із змінами)) встановлено, що *мінімальна площа озеленення санітарно-захисної зони шириною від 300м до 1000м повинна становити 50%* (пункт 5.13). На теперішній час відсоток озеленення СЗЗ становить 33% (41731,8м<sup>2</sup>). З метою забезпечення дотримання законодавства у сфері санітарного та епідемічного благополуччя населення та охорони навколишнього природного середовища, необхідним є збільшення площі зелених насаджень у межах встановленої СЗЗ підприємства ТОВ «АГРО-МАРКЕТ» на 17%.

Асортименти зелених насаджень для посадки на території санітарно-захисної зони встановлюється залежно від характеру й кількості виробничих викидів, виділюваних підприємствами, кліматичних, ґрунтових, декоративних, пожежних і інших місцевих умов, а також відповідно до екологічних властивостей деревинно-чагарникових порід.

Посадка ізолюючої смуги передбачається: на межі промайданчика підприємства, на межі зони житлової забудови або санітарно-захисної зони. Існують декілька типів насаджень, які описано нижче:

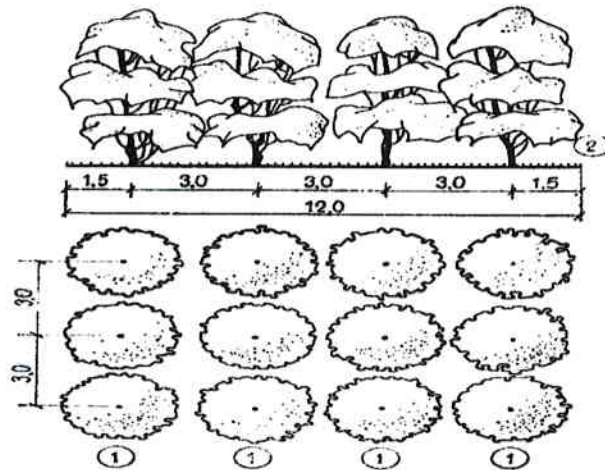
**Фільтруючі насадження** являють собою зелені масиви різної конфігурації, шириною 40-100м, без чагарникових узлісь, що чергуються із площадками й будовами. Породи дерев фільтруючого типу є основними в захисних насадженнях. Дані зелені масиви є гарною фільтруючою смугою. Потік забрудненого повітря, що набігає на таку смугу, просочується через своєрідний фільтр із листів. Смуга ажурної конструкції створює сприятливі умови для затримки й осадження пилу, виконують роль механічного й біологічного фільтра.

Схема розміщення насаджень передбачає чергування відкритих і закритих просторів. Як відкриті простори, поряд з ділянками, озеленими низькою рослинністю, розглядаються автодороги, роз'їзди, тощо. Схема розміщення насаджень передбачає чергування, по можливості відкритих і закритих просторів. Зона сильної постійної загазованості найменш придатна для виростання рослин, тому, при можливості, тут пропонується створювати газони зі стійких трав і ґрунтопокривних рослин. Між фільтруючими смугами передбачається залужування газонними травами окремих ділянок території санітарно-захисної зони підприємства.

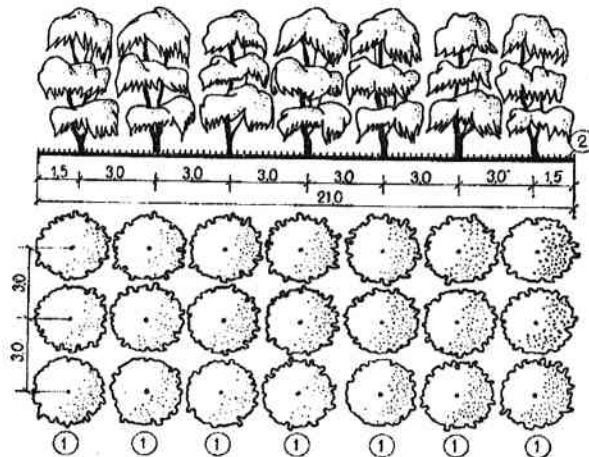
Найбільш стійкими трав'янистими рослинами для газонів озеленення є: їжак збірня, мятлик звичайний, овсяниця лугова, мітлиця біла, мітлиця лугова, райграс багаторічний, тимофіївка.



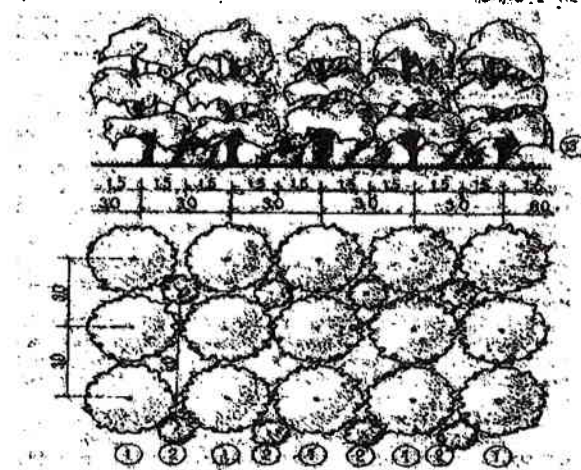
Посадки фільтруючого типу ЛПФ-1, ЛПФ-2, ЛМФ (мал. 1, 2, 3) є основними в захисних насадженнях, ними можуть бути зайняті також передзаводські вхідні території, ділянки пішохідних маршрутів і місць короткочасного відпочинку.



Мал. 1. Конструкція лісозахисної смуги фільтруючого типу (ЛПФ-1)  
1 - дерева головної породи; 2 - газон



Мал. 2. Конструкція лісозахисної смуги фільтруючого типу (ЛПФ-2)  
1 - дерева головної породи; 2 - газон



Мал. 3. Конструкція лісового масиву фільтруючого типу (ЛМФ)  
1 - дерева головної породи; 2 - чагарник високий; 3 - газон

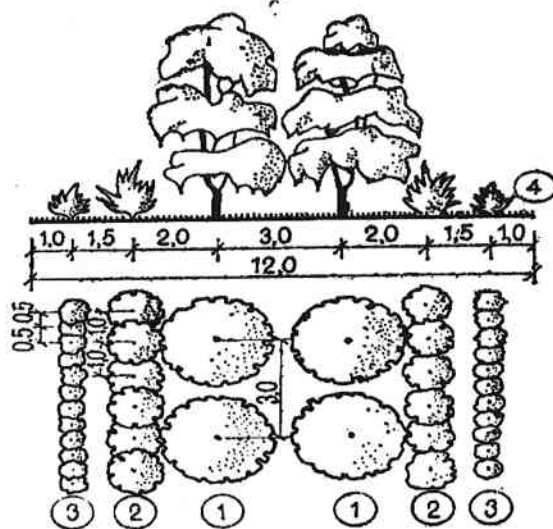
**Ізолюючого типу посадки** перешкоджають поширенню руху забрудненої повітряної маси на межі промайданчика підприємства, викликають інтенсивний турбулентний рух, перемішування й підняття маси у верхні шари атмосфери.

Ізолюючі посадки розміщуються прямокутної форми смугою, із шириною не продуває смуги, що, і узлісними насадженнями із чагарників. Найбільш ефективні посадки з

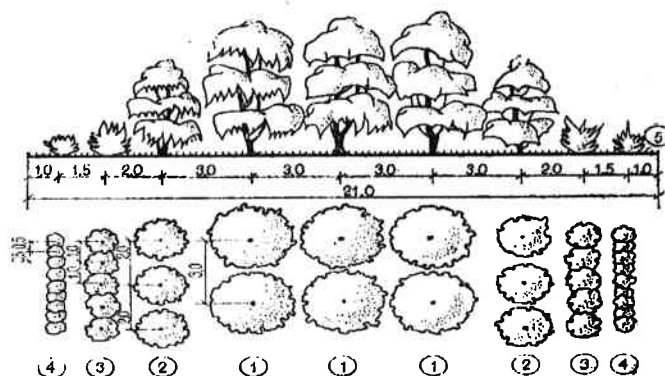
обтічними узліссями, тобто з поступово зменшуваними по висоті кронами. Рекомендується, в особливих випадках, застосування ізолюючих посадок на межі санітарно-захисної зони промислових підприємств.

Дерева основної породи в ізолюючих посадках висаджуються через 3м у ряді при відстані 3 м між рядами; відстань між деревами супутніх порід - 2-2,5м; великі чагарники висаджуються на відстані 1-1,5м друг від друга; дрібні - 0,5м, при ширині міжрядь - 2-1,5м. Для якнайшвидшого досягнення фронтальної зімкнутості насаджень у смуги можуть бути уведені додатково чагарники. Асортименти дерев в ізолюючій посадці той же, що й у фільтруючій посадці, з додатковим включенням чагарників з боку руху забрудненої повітряної маси.

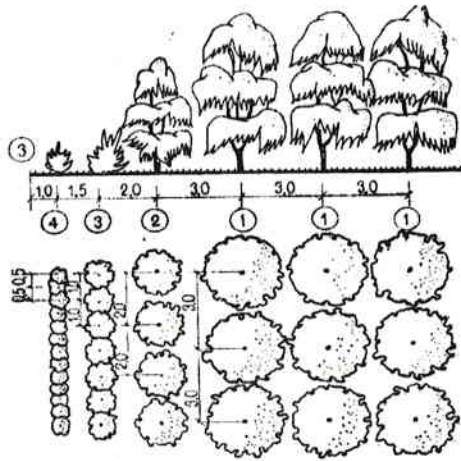
Території уздовж залізничних шляхів і автомобільних доріг варто озеленювати трав'яним покривом, чагарниками й деревами з обліком припустимих нормами габаритів наближення. Піщані й оголені площадки, укоси виїмок, насипів, ярів на території санітарно-захисних зон, а також площадки, зайняті віялами залізничних шляхів і складами, озеленюються трав'янистими рослинами. Ізолюючі посадки типів ЛПІ-1, ЛПІ-2, ЛМІ (рис 4, 5, 6) створюються у вигляді щільних деревних масивів і смуг з узліссями із чагарників на території СЗЗ. Насадження ізолюючого типу розміщуються в промислового підприємства.



Мал. 4. Конструкція лісозахисної смуги ізолюючого типу (ЛПІ-1)  
1 - дерева головної породи; 2 - чагарник високий; 3 - чагарник середній; 4 – газон



Мал. 5. Конструкція лісозахисної смуги ізолюючого типу (ЛПІ-2)  
1 - дерева головної породи; 2 - дерева супутньої породи; 3 - чагарник високий; 4 - чагарник середній; 5 – газон



Мал. 6. Конструкція лісового масиву ізолюючого типу (ЛМИ)

1- дерева головної породи; 2 - дерева супутньої породи; 3 - чагарник високий; 4- чагарник середній; 5 - газон

При посадці дерев і чагарників на території СЗЗ необхідно дотримуватися регламентованих нормативів, які допускають приближення наземних і підземних споруджень та мереж комунікацій.

При розробці рекомендацій і пропозицій по озелененню території санітарно-захисної зони враховувалися наступні фактори:

- умови розташування промайданчика підприємства;
- сформована за попередні роки інфраструктура забудови території СЗЗ, склад і розташування забудови;
- умови розташування зони житлової забудови;
- нові законодавчі правила в області землекористування;
- вимоги існуючих на даний період нормативних правил, досліджень і рекомендацій з озеленення території санітарно-захисних зон промислових підприємств;
- якісний і кількісний склад викидів забруднюючих речовин і розрахункові зони забруднення;
- установлені межі території санітарно-захисної зони.

На території району негативні ендегенні і екзогенні явища геологічного та геотехногенного походження, а також тектонічні, сейсмічні, селеві та карстові зміни стану і властивостей земної поверхні відсутні.

Благоустроєм території ділянки передбачається озеленення ділянок, вільних від забудови та покриттів. На вільній від забудови території влаштовуються газони шляхом посіву багаторічних трав на родючому ґрунті шаром 0,15 м.

Площа забудови – 0,6350 га. Площа доріг і майданчиків – 4700м<sup>2</sup> (0,47га), площа озеленення – 282м<sup>2</sup> (0,0282га).

Проїзди й площадки ТОВ «АГРО-МАРКЕТ» в місцях можливого забруднення нафтопродуктами мають тверде покриття, що запобігає забрудненню ґрунту пально-мастильними й ін. матеріалами.

Існуючі зелені насадження на території санітарно-захисної зони повинні бути максимально збережені та включені до загальної системи озеленення зони.

Відповідно до посібника «Озеленення санітарно-захисних зон» Ю.А.Атаманюк, Л.Л.Костюченко табл.2 для ТОВ «АГРО-МАРКЕТ», з урахуванням їх специфіки викидів забруднюючих речовин – аміак, найбільш доречним озелененням є:

дерева: акація біла, береза бородавча, береза пухнаста, верба біла, клен ясенелистний, липа дрібнолисна, осина, горобина звичайна, тополь бальзамічний, черемха звичайна;

чагарники: акація жовта, глот звичайний, бирючина звичайна, бузина червона, дерен білий, верба козина, ірга колосиста, калина звичайна, кизильник блискучий, клен татарський, пшат срібний, бузина звичайна, смородина золотиста, снігоягодник, хміль багатолітній

Враховуючи фото супутника (карта Google) нежитлова виробнича будівля літ. Г за адресою вул.Букова, 34 з усіх сторін озеленена існуючими зеленими насадженнями



Аналізуючи ситуацію, яка склалася за багато років, розміщення проєктованого об'єкту відбувається в існуючій будівлі та в межах промислової зони, яка щільно забудована та відсутні вільні території для можливості озеленення.

Розділ 1.5 в частині 1.5.6. «Вплив на рослинний і тваринний світ, заповідні об'єкти» та розділ 3 в частині «Характеристика об'єкти природно-заповідного фонду» доповнити наступною інформацією:

Відповідно листа № 11/11-02-304-24 від 30.01.2024р. Департаменту природно-заповідного фонду та біорізноманіття Міністерство захисту довкілля та природних ресурсів України на території планованої діяльності відсутні території та об'єкти природно-заповідного фонду загальнодержавного значення та водно-болотних угідь міжнародного значення.



**МІНІСТЕРСТВО ЗАХИСТУ ДОВКІЛЛЯ ТА ПРИРОДНИХ РЕСУРСІВ УКРАЇНИ**  
**(МІНДОВКІЛЛЯ)**

**Департамент природно-заповідного фонду та біорізноманіття**

вул. Митрополита Василя Липківського, 35, м. Київ, 03035, тел.: (044) 206-21-62, факс: (044) 206-31-19, E-mail: [info@mepri.gov.ua](mailto:info@mepri.gov.ua)

На № 12.01/24-11 від 12.01.2024

**ТОВ «ЕКСПЕРТНИЙ ЦЕНТР»**  
[ilonaecolog@gmail.com](mailto:ilonaecolog@gmail.com)

**Щодо надання інформації**

Департамент природно-заповідного фонду та біорізноманіття Міндовкілля (далі – Департамент) в межах компетенції розглянув ваш лист про надання інформації у зв'язку з виконанням процедури «Оцінки впливу на довкілля» для ТОВ «АГРО-МАРКЕТ», по об'єкту : «Будівництво складу для зберігання карбамідно-амічної суміші (КАС), за адресою м. Харків, вул. Букова 34» та повідомляє.

Згідно з даними обліку територій та об'єктів природно-заповідного фонду України станом на 01.01.2023 інформація про території та об'єкти природно-заповідного фонду загальнодержавного значення та водно-болотні угіддя міжнародного значення на зазначеній ділянці, відсутня.

З метою уточнення інформації, отримання інформації щодо територій та об'єктів природно-заповідного фонду місцевого значення, територій і об'єктів екомережі, а також інформації щодо наявності у межах зазначених ділянок охоронних зон та територій, зарезервованих для наступного заповідання, клопотання щодо створення об'єктів природно-заповідного фонду, пропонуємо звернутися до Харківської військової адміністрації, як органу виконавчої влади на місцевому рівні, що забезпечує реалізацію державної політики у сфері заповідної справи, формування, збереження та використання екологічної мережі, здійснення управління та регулювання у сфері охорони і використання територій та об'єктів природно-заповідного фонду України на відповідній території.

Що стосується наявності видів рослинного світу, занесених до Червоної книги України, зазначаємо, що інформація на сьогодні відсутня. Для отримання таких даних вам необхідно організувати обстеження цих ділянок та надати ботаніко-зоологічну оцінку даній території.

**Заступник директора Департаменту**  
**начальник відділу**

**Сергій МАТВЄЄВ**

Дмитрієва С. 206-25-87



Міндовкілля  
№11/11-02/304-24 від 30.01.2024  
КІП: Матвєєв С. Р. 30.01.2024 10:15  
26B2648A1D23032E10400000B2D82F00CA64A800  
Сертифікат дієвший з 09.09.2022 08:54 до 09.09.2024 08:54



## Етап 2

Додаток:

Статус

● Оприлюднено

Тривалість обговорення

Отримані документи

Шматенко Віктор  
Вікторович



Пошук справ

Створити справу

В 16 березня з ОВД

Мои sprawy з ОВД:

Заграти

Мои повідомлення 0

Вийти з кабінету

Обрана дата слухання

Завантажені документи

1 Заяв з ОВД

Прийнято 26 грудня 2023 14:00

Статус: виконано 26 грудня 2023

2 Оголошення про початок громадського обговорення звіту з ОВД

Прийнято 26 грудня 2023 14:00

Статус: виконано 26 грудня 2023

3 Документ що підтверджує оплату

Прийнято 26 грудня 2023 14:00

Статус: виконано 26 грудня 2023

оплату  
Висновок: [файл](#) / [скачати](#) / [скачати](#)

### Етап 3

**Штагенко Віктор Вікторович. Ви завжди можете зупинити розгляд справи на будь-якому етапі.**

**Цю опцію ~~неможливо відмінити~~**

Зупинити розгляд

- [Пошук справ](#)
- [Створити справу](#)
- Всі справи з ОВД
- Моя справа з ОВД
- Заклади
- Моя посвідчення
- Вийти за кабінету

[Мала сабту](#)

Заступнику директора департаменту –  
Начальнику відділу оцінки впливу на довкілля  
Департаменту екологічної оцінки  
Міністерство захисту довкілля та природних ресурсів України  
03035, м. Київ, вул. Митрополита Василя Липківського, 35  
[ovd@mepr.gov.ua](mailto:ovd@mepr.gov.ua)  
Кравченко Ірина Львівна  
вул. Владислава Зубенка, буд. 25-А кв.23  
Харків, 61170  
Телефон: +38 (091) 602-06-29  
Email: [irina.kravchenko.kh@gmail.com](mailto:irina.kravchenko.kh@gmail.com)

Шановна Олено Анатоліївно!

2 січня 2024 року на сайті Харківської міської ради у розділі оголошення з'явилося повідомлення, що ТОВ «АГРО-МАРКЕТ», код за ЄДРПОУ 31547713, інформує про початок громадського обговорення звіту з оцінки впливу на довкілля (справа №: 202311911296).

Подаю свої зауваження до зазначеного звіту.

### **1. Невідповідність генеральному плану міста Харкова**

В звіті з ОВД суб'єктом господарювання повідомляється, що планова діяльність буде проводитися в межах земельної ділянки з кадастровим номером 6310136300:12:003:0008. Але відомостей щодо містобудівних обмежень при використанні зазначеної ділянки в звіті не наводиться. Вказано лише дуже розмите узагальнене твердження, що ділянка перебуває у промисловій зоні, проте яка саме підзона мається на увазі, не вказується.

Проте зазначена ділянка згідно з планом зонування території (зоннігом) м. Харкова, затвердженого рішенням Харківської міської ради від 18.12.2019 р. № 1902/19 розташована у виробничій зоні, підзона В-5.

Крім того, згідно з генеральним планом м. Харкова та схемою проектних планувальних обмежень, затверджених рішенням Харківської міської ради від 18.12.2019 р. № 1902/19, територія з зазначеною ділянкою віднесена



до групи санітарно-захисної зони промислових та комунальних підприємств 4-5 класу шкідливості (додатки 1, 2).

Згідно з пояснювальною запискою плану зонування (зонінгу) м. Харкова, зона розміщення підприємств IV класу шкідливості В-4 призначається для підприємств, що є джерелами забруднення навколишнього середовища і потребують встановлення санітарно-захисних зон до 100 м та зона розміщення підприємств V класу шкідливості В-5 призначається для підприємств, що є джерелами забруднення навколишнього середовища і потребують встановлення санітарно-захисних зон до 50 м.

Згідно з Висновком державної санітарно-епідеміологічної експертизи №12.2-18-4/16701 від 27.09.2023р суб'єкту господарювання встановлено санітарно-захисну зону розміром:

- 250 м у північно-східному напрямку;
- 180 м у східному напрямку;
- 220 м у південно-східному напрямку;
- 130 м у південному напрямку;
- 700 м за усіма іншими напрямками.

Отже, визначені розміри санітарно-захисної зони, виходять за межі містобудівних обмежень, встановлених для зазначеної території – санітарно-захисної зони промислових та комунальних підприємств 4-5 класу шкідливості з санітарною зоною *до 100 м*.

Частиною 1, 2 статті 17 Закону України «Про регулювання містобудівної діяльності» встановлено, що Генеральний план населеного пункту є одночасно видом містобудівної документації на місцевому рівні та документацією із землеустрою і призначений для обґрунтування довгострокової стратегії планування та забудови території населеного пункту.

Обов'язковою складовою генерального плану населеного пункту є план зонування території цього населеного пункту.

Частиною 3 статті 17 Закону України «Про регулювання містобудівної діяльності» встановлено, що генеральний план населеного пункту розробляється та затверджується в інтересах відповідної територіальної громади з урахуванням державних, громадських та приватних інтересів.

Генеральні плани населених пунктів можуть поєднуватися з детальними планами всієї території населених пунктів або її частин.

Відповідно до ч. 6 Закону України «Про регулювання містобудівної діяльності» рішення про розроблення генерального плану приймає відповідна сільська, селищна, міська рада.

Відповідно до ч. 1-6 ст. 19 Закону України «Про регулювання містобудівної діяльності» детальний план території деталізує положення генерального плану населеного пункту або комплексного плану та визначає планувальну організацію і розвиток частини території населеного пункту або території за його межами без зміни функціонального призначення цієї території. Детальний план території розробляється з урахуванням *обмежень у використанні земель*.

Детальний план розробляється з метою визначення планувальної організації та функціонального призначення, просторової композиції і параметрів забудови та ландшафтної організації кварталу, мікрорайону, іншої частини території населеного пункту, призначених для комплексної забудови чи реконструкції.

Детальний план території визначає: 1) принципи планувально-просторової організації забудови; 2) червоні лінії та лінії регулювання забудови; 3) функціональне призначення, режим та параметри забудови однієї чи декількох земельних ділянок, розподіл територій згідно з будівельними нормами, державними стандартами і правилами; 4) містобудівні умови та обмеження (у разі відсутності плану зонування території) або *уточнення містобудівних умов та обмежень* згідно із планом зонування території; 5) потребу в підприємствах і закладах обслуговування населення, місце їх розташування; 6) доцільність, обсяги, послідовність реконструкції забудови; 7) черговість та обсяги інженерної підготовки території; 8) систему інженерних мереж; 9) порядок організації транспортного і пішохідного руху; 10) порядок комплексного благоустрою та озеленення, потребу у формуванні екомережі; 11) межі прибережних захисних смуг і пляжних зон водних об'єктів (у разі відсутності плану зонування території).

Детальний план території складається із графічних і текстових матеріалів.

Склад, зміст, порядок розроблення та затвердження детального плану території визначаються центральним органом виконавчої влади, що забезпечує формування державної політики у сфері містобудування.

Згідно абз. 1 ч. 1 ст. 31 Закону України «Про регулювання містобудівної діяльності» проектна документація на будівництво об'єктів розробляється у порядку встановленому центральним органом виконавчої влади, що

забезпечує формування державної політики у сфері містобудування, з урахуванням вимог містобудівної документації та вихідних даних і дотриманням вимог законодавства, будівельних норм, державних стандартів і правил та затверджується замовником.

Вимоги до складу та змісту генерального плану населеного пункту встановлено «Державними будівельними нормами України ДБН Б.1.1-15:2012. Склад та зміст генерального плану населеного пункту».

Пунктом 6.1.1 вказаних норм визначено підстави для внесення змін до генерального плану населеного пункту, які вносяться шляхом розроблення проекту зміни до генерального плану населеного пункту.

Зміни до генерального плану населеного пункту можуть стосуватися всієї території населеного пункту або його окремих частин і пов'язані, зокрема, із необхідністю зміни планувальних обмежень.

З аналізу наведених норм слідує, що зміна планувальних обмежень є підставою для внесення змін до генерального плану населеного пункту, які вносяться шляхом розроблення проекту зміни до генерального плану населеного пункту.

Отже, суб'єкт господарювання планує здійснювати свою діяльність без урахування затвердженої містобудівної документації. Таким чином, розміщення підприємства на зазначеній території суперечить Генеральному плану міста Харкова.

Проведення реконструкція нежитлової виробничої будівлі літ. Г-1 для розміщення в ній складу КАС без проведення громадських обговорень проекту містобудівної документації, є порушенням Закону України «Про регулювання містобудівної діяльності» та зокрема приписів ст. 21 вказаного Закону.

## **2. Порушення Державних будівельних норм України**

Відповідно до додатку №8 «Державні санітарні правила планування та забудови населених пунктів», затверджені Наказом Міністерства охорони здоров'я України від 19 червня 1996р. №173, нормативна санітарно-захисна зона для складу КАС ТОВ «АГРО-МАРКЕТ» становить 700м, як «для мінеральних добрив II типу, кількістю 601-800т/рік».

Висновком державної санітарно-епідеміологічної експертизи №12.2-18-4/16701 від 27.09.2023р суб'єкту господарювання встановлено санітарно-захисну зону розміром

- 250 м у північно-східному напрямку;

- 180 м у східному напрямку;
- 220 м у південно-східному напрямку;
- 130 м у південному напрямку;
- 700 м у південно-західному, західному, північно-західному та північному напрямку.

Як вбачається, у більшості напрямків санітарно-захисна зона для підприємства визначена розміром у 700 метрів.

Отже зазначене підприємство є як мінімум II класу шкідливості, таким що потребує санітарної зони від 500 метрів.

Згідно з абзацом 3 пп. 14.11.2, п.14.11 ДБН Б.2.2-12:2019 «Планування та забудова територій» розміщення нових підприємств та виробництв I-II класу шкідливості в межах населених пунктів не допускається.

Таким чином, реконструкція нежитлової виробничої будівлі літ. Г-1 для розміщення в ній складу КАС суперечить ДБН Б.2.2-12:2019 «Планування та забудова територій».

### **3. Відсутність опису місця провадження планової діяльності**

Згідно з Законом України «Про оцінку впливу на довкілля» а саме ч. 2 ст. 2 цього закону: «Оцінка впливу на довкілля здійснюється з дотриманням вимог законодавства про охорону навколишнього природного середовища, з урахуванням стану довкілля в місці, де планується провадити плановану діяльність, екологічних ризиків і прогнозів, перспектив соціально-економічного розвитку регіону, потужності та видів сукупного впливу (прямого та опосередкованого) на довкілля, у тому числі з урахуванням впливу наявних об'єктів, планованої діяльності та об'єктів, щодо яких отримано рішення про провадження планованої діяльності або розглядається питання про прийняття таких рішень». Також згідно з вимогами статті 6 цього ж закону, Звіт з оцінки впливу на довкілля обов'язково має включати в себе, між іншим: «опис місця провадження планованої діяльності», а також «опис поточного стану довкілля (базовий сценарій)».

У звіті суб'єкт господарювання наводить зовсім короткі відомості про будівлю, яку планує реконструювати для розміщення в неї складу КАС. Зокрема, присутня тільки вказівка, що це колишнє овочесховище. Також наявний договір оренди від 04.12.2018 року. Більше ніяких відомостей про будівлю не наведено.

Проте в сервісі Гугл-карти наявна інформація про розташування складу мінеральних добрив, який належить підприємству «УкрРосХім», у будівлі, де планується діяльність (додаток 3). На мапі наявні відгуки покупців, зроблені протягом останніх двох-трьох років, що свідчить про те, що склад здійснює свою діяльність саме після заключення договору оренди ТОВ «Агро-Маркет» з Харківською міською радою, а не до цього (<https://maps.app.goo.gl/v6BVqsG1az5wV4UN9>).

Зазначене підприємство «Торговий дім «УкрРосХім» (ЄДРОУ 14013532) 4 квітня 2022 року було перейменовано на ТОВ «Торговий дім «УкрМінХім» (<https://opendatabot.ua/c/14013532>). На сайті ТОВ «ТД «УкрМінХім» оприлюднено інформацію про наявні на теперішній час у підприємства склади. В цьому переліку також наводиться склад у тій самій будівлі за адресою Букова, 34, яка є місцем провадження планової діяльності для ТОВ «Агро-Маркет» (<https://www.ukrminkhim.com.ua/%D1%81%D0%BA%D0%BB%D0%B0%D0%B4%D0%B8-2/>, додаток 4).

Крім того, фотографія рекламної вивіски ТОВ «ТД «УкрМінХім» з телефоном діючого складу добрив, зазначеного на сайті ТОВ «ТД «УкрМінХім», додано до звіту з ОВД на сторінці 126 (рис 10:18) та 132, як підтвердження того, що повідомлення про плановану діяльність додано на дошку оголошень суб'єкта господарювання. Отже, зазначена рекламне повідомлення від ТОВ «ТД «УкрМінХім» з телефоном складу в місці провадження планованої діяльності також підтверджує наявність діючого складу мінеральних добрив.

Проте у звіті з ОВД відсутні жодні відомості щодо складу мінеральних добрив, який вже наявний в будівлі. Немає жодної інформації про тип та кількість добрив, які зберігаються. Також немає жодної інформації про подальшу долю цього наявного складу під час здійснення планованої діяльності – чи він буде там залишений та його викиди у разі погодження діяльності будуть додаватися до викидів нового складу КАС? Також немає жодної інформації про зв'язок ТОВ «Агро-Маркет» та ТОВ «ТД «УкрМінХім» та пояснення, чому ТОВ «Агро-Маркет» розміщує повідомлення про плановану діяльність на дошці оголошень іншого суб'єкта господарювання, яке вже проводить свою діяльність за зазначеною адресою.

Окрім того, інформація про вже наявний склад мінеральних добрив у зазначеній будівлі відсутня в Висновку державної санітарно-епідеміологічної експертизи №12.2-18-4/16701 від 27.09.2023р, отже

експертною комісією не розглядалася. Можливо, якби вона була відома комісії, розмір санітарно-захисних зон, визначених відразу для двох складів, розташованих в одній будівлі, був би іншим, ніж тільки для одного складу, адже об'єкт від ТОВ «Агро-Маркет» у Сумській області, на який посилається комісія, аналогічний планованому складу КАС, і в ньому відсутній якійсь інший додатковий склад.

Отже, наданий в якості Звіту з ОВД документ не має в собі однієї з найважливіших частин, наявність яких вимагає чинне законодавство. Адже опис наявного складу мінеральних добрив, розташованого прямо в місці проведення планованої діяльності, авторами документу не зроблено. Але закон вимагає від авторів Звіту не аналіз яких-небудь природних ділянок, не аналіз частини територій, де планується діяльність, а аналіз саме місця проведення планованої діяльності та дослідження впливу на довкілля безпосередньо в місці його здійснення.

Звіт з ОВД складено таким чином, що відповідна інформація відсутня. Тому не можна сказати, на якій підставі ТОВ «ТД «УкрМінХім» розмістило свій склад в місці проведення планованої діяльності, чи, можливо, планована діяльність буде порушувати права ТОВ «ТД «УкрМінХім»? На який саме час ТОВ «ТД «УкрМінХім» має право на розміщення свого складу в межах зазначеної будівлі та чи будуть у разі погодження висновку з ОВД надалі здійснювати діяльність два складу одночасно в одній будівлі? Адже два складу мінеральних добрив в одній будівлі вимагають іншого розміру санітарно-захисної зони, ніж один склад.

Крім того, зазначаю, що наразі місто Харків перебуває під регулярними обстрілами. Влучання ракети навіть в один склад може загрожувати величезними негативними наслідками для городян та довкілля. Але якщо в тому самому приміщенні буде розташовано два склади, а не один, наслідки можуть бути ще більш масштабними. Ненадання інформації до дозвільного органу про наявність діючого складу мінеральних добрив в місці провадження планованої діяльності, тип та кількість його добрив може привести до того, що дозвільний орган, не володіючи достатньою інформацією, прийме рішення, яке потім буде коштувати великої кількості життів.

Також в паспорті КАС вказано, що сама по собі суміш не є вибухонебезпечною. Але вона становиться такою при реагуванні з деякими речовинами. І ці речовини, наприклад, можуть бути наявними в інших мінеральних добривах. Не володіючи інформацією, який саме тип

речовин зберігається в наявному складі в місці провадження планованої діяльності (можливо, вони утворюють вибухонебезпечну суміші при реагуванні з КАС) та чи буде склад ТОВ «ТД «УкрМінХім» працювати при провадженні планованої діяльності ТОВ «Агро-Маркет», неможливо робити висновки щодо ризику для життя та здоров'я оточення.

Гадаю, що ненадання цієї вкрай важливої інформації підставою для відмови у прийнятті наданого Звіту з ОВД.

Пропоную відхилити вказаний Звіт з ОВД через його невідповідність вимогам чинного законодавства, відсутність у документі обов'язкової інформації. Також пропоную відхилити цей Звіт через те, що провадження планованої діяльності суперечить Генеральному плану міста Харкова та ДБН Б.2.2-12:2019.

Додатки:

1. Схема проектних планувальних обмежень м. Харкова – штамп;
2. Сторінка 8 схеми проектних планувальних обмежень м. Харкова;
3. Скріншот Гугл-карти;
4. Скріншот сторінки Склади з сайту ТОВ «ТД «УкрМінХім».

29 січня 2024 року

З повагою, Кравченко І. Л.

## Полтавська область

Новосанжарівський р-н, с. Руденковка,

вул. Миру, 67в

+38 (050) 563 92 10

Сергій Іванович

## Харківська область

с. Ковяги

вул. Полтавська 72г

(0542) 678-128

+38 (050) 638 33 62

Микола Миколайович

м. Харків

вул. Букова, 34 Б

+38 (099) 189 01 40

Сергій Анатолійович

с. Гракове

вул Привокзальна 1а

+38 (097) 678 05 22

Володимир Іванович

## Херсонська область

м. Олешки

вул. Гвардійська 205

+38 (095) 412 61 25

Сергій Володимирович

м. Таврійск

вул. Промислова 12

+38 (050) 529 67 63

Віталій Михайлович

## Львівська область

Золочівський район, с. Підгородне

вул. Тернопільська 14

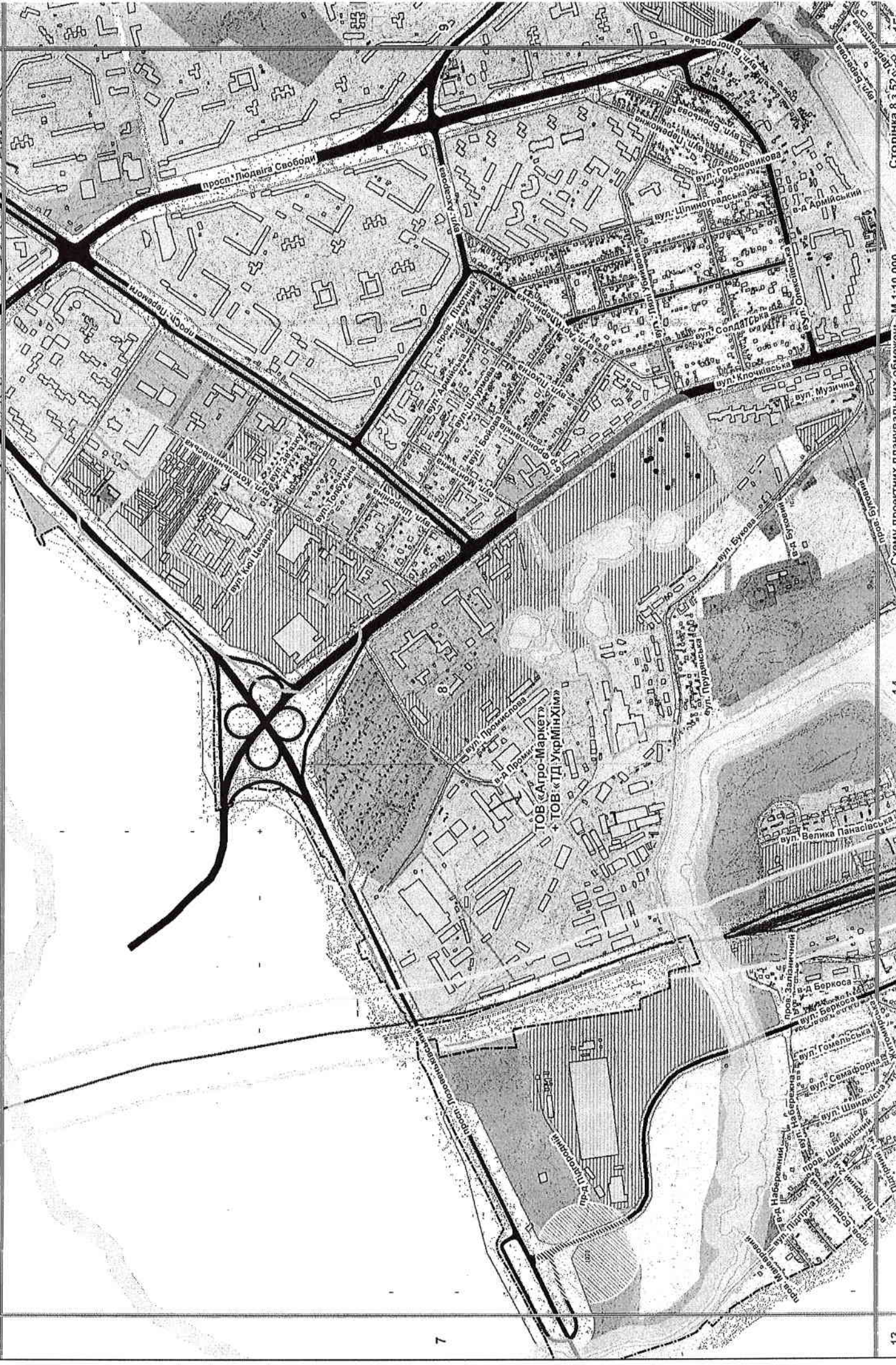
+38 (067) 686 60 17

Юрій Андрійович









Міністерство захисту довкілля та природних ресурсів України  
03035, м. Київ, вул. Митрополита Василя Липківського, 35  
Відділ оцінки впливу на довкілля, тел. (044) 206-31-40, (044) 206-31-50  
ovd@mepr.gov.ua  
Моисеенко Елена Юрьевна

Прізвище, ім'я, по-батькові

Конторская 60 \3

Адреса проживання

ieliena1203@gmail.com

Електронна адреса

0664930407

Телефон

Зауваження і пропозиції до звіту з ОВД планової діяльності,  
яка підлягає оцінці впливу на довкілля №: 202311911296  
«Товариства з обмеженою відповідальністю "АГРО-МАРКЕТ"»  
ТОВАРИСТВО З ОБМЕЖЕНОЮ ВІДПОВІДАЛЬНІСТЮ "АГРО-МАРКЕТ",  
ЄДРПОУ 31547713

#### Зауваження до звіту з ОВД та до планової діяльності

(тут напишіть Ваші зауваження до Звіту з ОВД та діяльності, яка планується підприємством)\*

Я и моя семья против этого строительства и хранения!!!

#### Пропозиції до звіту з ОВД та до планової діяльності

(тут напишіть Ваші пропозиції до Звіту з ОВД та діяльності, яка планується підприємством)\*

Наши предложения такие сооружения и хранения нужно делать минимум в 100 км от густонаселенных городов!!

\*може заповнюватись один або обидва розділи. Громадськість має право подавати будь-які зауваження чи пропозиції, які, на її думку, стосуються планованої діяльності, без необхідності їх обґрунтування. Надаючи зауваження до звіту можете порівняти як були враховані ваші зауваження до повідомлення про плановану діяльність та обсягу досліджень.

Дата  
Підпис 29.01.2024 \_\_\_\_\_

Моисеенко Е.Ю. \_\_\_\_\_

Міністерство захисту довкілля та природних ресурсів України  
03035, м. Київ, вул. Митрополита Василя Липківського, 35  
Відділ оцінки впливу на довкілля, тел. (044) 206-31-40, (044) 206-31-50  
ovd@mepr.gov.ua

Арпентьева Аліса Дмитрівна

Прізвище, ім'я, по-батькові \_\_\_\_\_

м. Харків, вул. Гвардійців Широнінців

Адреса проживання \_\_\_\_\_

alisa.arpentieva@gmail.com \_\_\_\_\_

Електронна адреса \_\_\_\_\_

Телефон \_\_\_\_\_

Зауваження і пропозиції до звіту з ОВД планової діяльності,  
яка підлягає оцінці впливу на довкілля №: 202311911296  
«Товариства з обмеженою відповідальністю "АГРО-МАРКЕТ"»  
ТОВАРИСТВО З ОБМЕЖЕНОЮ ВІДПОВІДАЛЬНІСТЮ "АГРО-МАРКЕТ", ЄДРПОУ  
31547713

**Зауваження до звіту з ОВД та до планової діяльності**

(тут напишіть Ваші зауваження до Звіту з ОВД та діяльності, яка планується підприємством)\*

---

---

---

---

**Пропозиції до звіту з ОВД та до планової діяльності**

(тут напишіть Ваші пропозиції до Звіту з ОВД та діяльності, яка планується підприємством)\*

Прохання розмістити будівництво складу аміачних добрив поза межами міста Харків і зберегти таким чином природне середовище та екологічну безпеку для всіх мешканців. \_\_\_\_\_

\*може заповнюватись один або обидва розділи. Громадськість має право подавати будь-які зауваження чи пропозиції, які, на її думку, стосуються планованої діяльності, без необхідності їх обґрунтування. Надаючи зауваження до звіту можете порівняти як були враховані ваші зауваження до повідомлення про плановану діяльність та обсягу досліджень.

Дата 29 січня 2024

Підпис Арпентьева А.Д. \_\_\_\_\_

Міністерство захисту довкілля та природних ресурсів України  
03035, м. Київ, вул. Митрополита Василя Липківського, 35  
Відділ оцінки впливу на довкілля, тел. (044) 206-31-40, (044) 206-31-50  
ovd@mepr.gov.ua

Моїсеєнко Ілля Ігорович

*Прізвище, ім'я, по-батькові*

м. Харків. Вулиця Конторська 59

*Адреса проживання*

pi686722@gmail.com

*Електронна адреса*

+380957262489

*Телефон*

Зауваження і пропозиції до звіту з ОВД планової діяльності,  
яка підлягає оцінці впливу на довкілля №: 202311911296  
«Товариства з обмеженою відповідальністю "АГРО-МАРКЕТ"»  
ТОВАРИСТВО З ОБМЕЖЕНОЮ ВІДПОВІДАЛЬНІСТЮ "АГРО-МАРКЕТ", ЄДРПОУ  
31547713

**Зауваження до звіту з ОВД та до планової діяльності**

*(тут напишіть Ваші зауваження до Звіту з ОВД та діяльності, яка планується підприємством)\**

Я проти хімічного заводу в Харкові який може вбити людей. Не витрачайте час і гроші на небезпечні витівки!

**Пропозиції до звіту з ОВД та до планової діяльності**

*(тут напишіть Ваші пропозиції до Звіту з ОВД та діяльності, яка планується підприємством)\**

*\*може заповнюватись один або обидва розділи. Громадськість має право подавати будь-які зауваження чи пропозиції, які, на її думку, стосуються планованої діяльності, без необхідності їх обґрунтування. Надаючи зауваження до звіту можете порівняти як були враховані ваші зауваження до повідомлення про плановану діяльність та обсягу досліджень.*

Дата 29.01.2024

Підпис



Міністерство захисту довкілля та природних ресурсів України  
03035, м. Київ, вул. Митрополита Василя Липківського, 35  
Відділ оцінки впливу на довкілля, тел. (044) 206-31-40, (044) 206-31-50  
ovd@meprr.gov.ua

Ечкенко Ілона Сергіївна

*Прізвище, ім'я, по-батькові*  
м. Харків, Провулок Степовий 19

*Адреса проживання*  
ilonaeckenko@gmail.com

*Електронна адреса*  
+380506972403

*Телефон*

Зауваження і пропозиції до звіту з ОВД планової діяльності,  
яка підлягає оцінці впливу на довкілля №: 202311911296  
«Товариства з обмеженою відповідальністю "АГРО-МАРКЕТ"»  
ТОВАРИСТВО З ОБМЕЖЕНОЮ ВІДПОВІДАЛЬНІСТЮ "АГРО-МАРКЕТ", ЄДРПОУ  
31547713

**Зауваження до звіту з ОВД та до планової діяльності**

*(тут напишіть Ваші зауваження до Звіту з ОВД та діяльності, яка планується підприємством)\**

Я проти!!! Це небезпечно для людей! Від цього може постраждати багато людей. Не треба нічого робити.

**Пропозиції до звіту з ОВД та до планової діяльності**

*(тут напишіть Ваші пропозиції до Звіту з ОВД та діяльності, яка планується підприємством)\**

\*може заповнюватись один або обидва розділи. Громадськість має право подавати будь-які зауваження чи пропозиції, які, на її думку, стосуються планованої діяльності, без необхідності їх обґрунтування. Надаючи зауваження до звіту можете порівняти як були враховані ваші зауваження до повідомлення про плановану діяльність та обсягу досліджень.

Дата 29.01.2024

Підпис





Заступнику директора департаменту –  
Начальнику відділу оцінки впливу на довкілля  
Департаменту екологічної оцінки Міністерства  
захисту довкілля та природних ресурсів України  
Олені ГРИЦАК

03035, м. Київ, вул. Митрополита Василя Липківського, 35  
[ovd@mepr.gov.ua](mailto:ovd@mepr.gov.ua)

Ольга Миколаївна Шупрова  
вул. Олександрівська, буд. 14а, секція 7, кв. 37, м. Харків, 61051  
[connection1619@gmail.com](mailto:connection1619@gmail.com)

### **Шановна пані Олено!**

Ознайомившись зі звітом оцінки впливу на довкілля на ресурсі <https://dostup.pravda.com.ua/request/zvit-z-ovd-tov-aghro-markiet-spr> по справі номер 202311911296, дата публікації 14 листопада 2023 у реєстрі ОВД, ТОВ «Агро-Маркет» (далі звіт з ОВД), маю зауваження та пропозиції до звіту з ОВД.

Відповідно до вимог ст.1 закону України «Про інформацію» далі - Закон, інформація, це - будь-які відомості та/або дані, які можуть бути збережені на матеріальних носіях або відображені в електронному вигляді.

До основних принципів інформаційних відносин, визначених ст. 2 Закону, у тому числі відносяться: гарантованість права на інформацію; відкритість, доступність інформації; достовірність і повнота інформації. Пункт 1 статті 3 цього Закону одним з основних напрямів державної інформаційної політики визначає - забезпечення доступу кожного до інформації.

Відповідно до вимог статті 5 Закону - кожен має право на інформацію, що передбачає можливість вільного одержання, використання, поширення, зберігання та захисту інформації, необхідної для реалізації своїх прав, свобод і законних інтересів. Реалізація права на інформацію не повинна порушувати громадські, політичні, економічні, соціальні, духовні, екологічні та інші права, свободи і законні інтереси інших громадян, права та інтереси юридичних осіб.

При цьому, в великій кількості табличних даних звіту з ОВД інформація - відсутня.

Будь ласка, звертаю Вашу увагу, що наводжу тут вибіркові приклади, які не означають, що зауваження стосуються тільки вказаних вибірково таблиць. Вони наведені тільки, як приклади. Бо інформація відсутня в достатньо великій кількості таблиць звіту з ОВД.

Наприклад на сторінці 201 (Додаток № 1) у Розділі «Розрахунок розсіювання забруднюючих речовин в атмосферному повітрі на період реконструкції з урахуванням фонових концентрацій»:

#### ТАБЛИЦЯ 1. Опис метеорологічних умов та географічна прив'язка в пунктах

Графи: Кут між північним напрямком і віссю ОХ, град.; Площа міста, кв. км - не заповнені.

#### ТАБЛИЦЯ 2. Опис промайданчиків (географічна прив'язка)

Графа – Прив'язка до основної системи координат ( три пункти: Х почат.,м У почат.,м Кут повороту, град.) - не заповнені.

#### ТАБЛИЦЯ 3. Опис джерел викиду шкідливих речовин

Графа – Клас небезпеки – не заповнена

ТАБЛИЦЯ 4. Характеристика складу викиду джерела, та ж сама ситуація

Графа - Максимальний викид (г/с) при швидкостях вітру (швидкості вітру м/сек - 1, 2, 4, 6, 8, 10, 12, 14, 16) та графа - Сумарний викид т/рік, також не заповнені.

І так далі по тексту звіту з ОВД – в багатьох табличних даних – відсутня інформація в відповідних графах та рядках.

Тобто, в зазначених вище прикладах та інших таблицях звіту з ОВД, де відсутня інформація, порушене моє право на інформацію, що передбачає можливість вільного її одержання та використання, порушені мої громадські, екологічні права, свободи і законні інтереси.

По відсутності інформації в пустих клітинках можна зробити висновок наприклад, що розрахунок розсіювання забруднюючих речовин в атмосферному повітрі на період реконструкції з урахуванням фонових концентрацій при інших швидкостях вітру не проводився? Якщо так, то чому?

Адже для помірно-континентального клімату міста Харкова тільки середньорічна швидкість вітру сягає 4 м/с. Але ж у місті Харкові спостерігались пориви вітру і до 20 м/сек., як наприклад 23.11.2023.

Вважаю, що інформація повинна бути зазначена. Тобто в клітинках повинні бути або показники, або прочерки, або зазначення – що вимірювання не проводились. А пусті клітинки. Це – відсутність інформації, а відповідно - порушення гарантованих державою прав на інформацію.

Відсутність інформації в табличних даних (пусті клітинки відповідних граф та рядків) штучно утворює відсутність ясності та однозначності при ознайомленні з зазначеним вище звітом оцінки впливу на довкілля, яка є процедурою, за допомогою якої вплив на довкілля планованої діяльності, враховується компетентним органом під час прийняття ним рішення про погодження такої діяльності.

Що в свою чергу, при погодженні такої діяльності за умов невизначеності може привести до завдання шкоди довкіллю, не забезпеченні екологічної безпеки, охорони довкілля, раціонального використання та відтворення природних ресурсів, завданню шкоди здоров'ю людей.

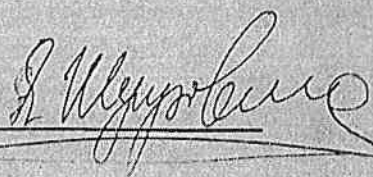
Мене це дуже хвилює, я недалеко живу від місця планованої діяльності ТОВ «АГРО-МАРКЕТ» в м. Харків по вул. Букова, 34 для розміщення складу для зберігання карбамідно-аміачної суміші (КАС).

На підставі викладеного, пропоную відхилити звіт з ОВД через відсутність у ньому обов'язкової інформації для прийняття компетентного рішення.

Про результати розгляду моїх зауважень до звіту ОВД, прошу повідомити мене на електронну адресу [connection1619@gmail.com](mailto:connection1619@gmail.com)

Додаток № 1 - Скрін сторінки 201 з незаповненими показниками таблиць на 1 арк. в 1 прим.

О. М. Шупрова



31.01.2024



Заступнику директора департаменту –  
Начальнику відділу оцінки впливу на довкілля  
Департаменту екологічної оцінки Міністерства  
захисту довкілля та природних ресурсів України  
Олені ГРИЦАК

03035, м. Київ, вул. Митрополита Василя Липківського, 35  
[ovd@mepg.gov.ua](mailto:ovd@mepg.gov.ua)

Ольга Миколаївна Шупрова  
вул. Олексіївська, буд. 14а, секція 7, кв. 37, м. Харків, 61051  
[connection1619@gmail.com](mailto:connection1619@gmail.com)

### **Шановна пані Олено!**

Ознайомившись зі звітом оцінки впливу на довкілля на ресурсі [https://dostup.pravda.com.ua/request/zvit\\_z\\_ovd\\_tov\\_aghro\\_markiet\\_spr](https://dostup.pravda.com.ua/request/zvit_z_ovd_tov_aghro_markiet_spr) по справі номер 202311911296, дата публікації 14 листопада 2023 у реєстрі ОВД, ТОВ «Агро-Маркет» (далі звіт з ОВД), маю зауваження та пропозиції до звіту з ОВД.

Відповідно до вимог ст.1 закону України «Про інформацію» далі - Закон, інформація, це - будь-які відомості та/або дані, які можуть бути збережені на матеріальних носіях або відображені в електронному вигляді.

До основних принципів інформаційних відносин, визначених ст. 2 Закону, у тому числі відносяться: гарантованість права на інформацію; відкритість, доступність інформації; достовірність і повнота інформації. Пункт 1 статті 3 цього Закону одним з основних напрямів державної інформаційної політики визначає - забезпечення доступу кожного до інформації.

Відповідно до вимог статті 5 Закону - кожен має право на інформацію, що передбачає можливість вільного одержання, використання, поширення, зберігання та захисту інформації, необхідної для реалізації своїх прав, свобод і законних інтересів. Реалізація права на інформацію не повинна порушувати громадські, політичні, економічні, соціальні, духовні, екологічні та інші права, свободи і законні інтереси інших громадян, права та інтереси юридичних осіб.

При цьому, в великій кількості табличних даних звіту з ОВД інформація - відсутня.

Будь ласка, звертаю Вашу увагу, що наводжу тут вибіркові приклади, які не означають, що зауваження стосуються тільки вказаних вибірково таблиць. Вони наведені тільки, як приклади. Бо інформація відсутня в достатньо великій кількості таблиць звіту з ОВД.

Наприклад на сторінці 201 (Додаток № 1) у Розділі «Розрахунок розсіювання забруднюючих речовин в атмосферному повітрі на період реконструкції з урахуванням фонових концентрацій»:

#### ТАБЛИЦЯ 1. Опис метеорологічних умов та географічна прив'язка в пунктах

Графи: Кут між північним напрямком і віссю ОХ, град.; Площа міста, кв. км - не заповнені.

#### ТАБЛИЦЯ 2. Опис проммайданчиків (географічна прив'язка)

Графа – Прив'язка до основної системи координат ( три пункти: Х почат.,м У почат.,м Кут повороту, град.) - не заповнені.

#### ТАБЛИЦЯ 3. Опис джерел викиду шкідливих речовин

Графа – Клас небезпеки – не заповнена

ТАБЛИЦЯ 4. Характеристика складу викиду джерела, та ж сама ситуація

Графа - Максимальний викид (г/с) при швидкостях вітру (швидкості вітру м/сек - 1, 2, 4, 6, 8, 10, 12, 14, 16) та графа - Сумарний викид т/рік, також не заповнені.

І так далі по тексту звіту з ОВД – в багатьох табличних даних – відсутня інформація в відповідних графах та рядках.

Тобто, в зазначених вище прикладах та інших таблицях звіту з ОВД, де відсутня інформація, порушене моє право на інформацію, що передбачає можливість вільного її одержання та використання, порушені мої громадські, екологічні права, свободи і законні інтереси.

По відсутності інформації в пустих клітинках можна зробити висновок наприклад, що розрахунок розсіювання забруднюючих речовин в атмосферному повітрі на період реконструкції з урахуванням фонових концентрацій при інших швидкостях вітру не проводився? Якщо так, то чому?

Адже для помірно-континентального клімату міста Харкова тільки середньорічна швидкість вітру сягає 4 м/с. Але ж у місті Харкові спостерігались пориви вітру і до 20 м/сек., як наприклад 23.11.2023.

Вважаю, що інформація повинна бути зазначена. Тобто в клітинках повинні бути або показники, або прочерки, або зазначення – що вимірювання не проводились. А пусті клітинки. Це – відсутність інформації, а відповідно - порушення гарантованих державою прав на інформацію.

Відсутність інформації в табличних даних (пусті клітинки відповідних граф та рядків) штучно утворює відсутність ясності та однозначності при ознайомленні з зазначеним вище звітом оцінки впливу на довкілля, яка є процедурою, за допомогою якої вплив на довкілля планованої діяльності, враховується компетентним органом під час прийняття ним рішення про погодження такої діяльності.

Що в свою чергу, при погодженні такої діяльності за умов невизначеності може привести до завдання шкоди довкіллю, не забезпеченні екологічної безпеки, охорони довкілля, раціонального використання та відтворення природних ресурсів, завданню шкоди здоров'ю людей.

Мене це дуже хвилює, я недалеко живу від місця планованої діяльності ТОВ «АГРО-МАРКЕТ» в м. Харків по вул. Букова, 34 для розміщення складу для зберігання карбамідно-аміачної суміші (КАС).

На підставі викладеного, пропоную відхилити звіт з ОВД через відсутність у ньому обов'язкової інформації для прийняття компетентного рішення.

Про результати розгляду моїх зауважень до звіту ОВД, прошу повідомити мене на електронну адресу [connection1619@gmail.com](mailto:connection1619@gmail.com)

Додаток № 1 - Скрін сторінки 201 з незаповненими показниками таблиць на 1 арк. в 1 прим.

О. М. Шупрова



31.01.2024



БІЛДІРМКА  
ШУНПОБА О. ОЛ.  
БҮЛ ОУКЕЛІ БЕРКЭ БҮЛ 14-а  
СЕРКЕБІ 7, ПБ. 32  
«ХАРКІВ 61051



ХАРКІВ 202  
61202 0697877 2

УКРАЇНА  
ТОЛОВА ПОШТА КРАЇНИ

ОЛЕСЬ ГРИГОР  
КОЗ РОП'ЯЦЬ ОУКРЕЛІ БРЕУБІ  
І СІ ПОВІДІЄ СЕРПОН. УКРЕЛІ.  
ОФІСНА ВІСІВКА БКАІ. ОУ ШПАРИЦЬ  
БҮЛ. АЛЕКСАНДРОВА В. АННІВІСІКОНІ, 35  
ОЛ. КЕЛІБ

03035

Зауваження і пропозиції до звіту з ОВД планової діяльності, яка підлягає оцінці впливу на довкілля №: 202311911296  
«Товариства з обмеженою відповідальністю "АГРО-МАРКЕТ"»

diana3011557@ukr.net

Сб 27.01.2024 16:13

Кому: ОВД <ovd@mepr.gov.ua>;

Категорії: Желтая категория

 1 вложение

Новий Документ Microsoft Word (2).docx;



## Сломінська Вікторія Володимирівна

---

**От:** diana3011557@ukr.net  
**Отправлено:** 27 січня 2024 р. 16:13  
**Кому:** ОВД  
**Тема:** Зауваження і пропозиції до звіту з ОВД планової діяльності, яка підлягає оцінці впливу на довкілля №: 202311911296 «Товариства з обмеженою відповідальністю "АГРО-МАРКЕТ"»  
**Вложения:** Новий Документ Microsoft Word (2).docx  
**Категории:** Желтая категория

## Сломінська Вікторія Володимирівна

---

**От:** ОВД  
**Отправлено:** 6 лютого 2024 р. 10:20  
**Кому:** diana3011557@ukr.net  
**Тема:** RE: Зауваження і пропозиції до звіту з ОВД планової діяльності, яка підлягає оцінці впливу на довкілля №: 202311911296 «Товариства з обмеженою відповідальністю "АГРО-МАРКЕТ"»

Доброго дня! При відкритті Вашого листа виникає помилка, неможливо ознайомитися зі змістом. Будь ласка продублюйте файл в іншому форматі.

---

**From:** diana3011557@ukr.net [mailto:diana3011557@ukr.net]  
**Sent:** Saturday, January 27, 2024 4:13 PM  
**To:** ОВД <ovd@mepr.gov.ua>  
**Subject:** Зауваження і пропозиції до звіту з ОВД планової діяльності, яка підлягає оцінці впливу на довкілля №: 202311911296 «Товариства з обмеженою відповідальністю "АГРО-МАРКЕТ"»

Міністру захисту довкілля та природних ресурсів України

Руслану Стрільцю

Олега Перегона,

Координатора ГО «Зелений Фронт»,

що мешкає за адресою:

м. Харків, вул. Героїв Праці, 12 б, кв. 43

### Звернення

Шановний пане міністре! Днями у Харкові відбувалися громадські обговорення проекту реконструкції нежитлової виробничої будівлі літ. Г-1 для розміщення в ній складу КАС, за адресою: м. Харків, вул. Букова, 34 Товариства з обмеженою відповідальністю "АГРО-МАРКЕТ" та Звіту з ОВД цього об'єкту (номер справи в Єдиному реєстрі з ОВД 202311911296). Під час роботи з документами, зокрема, зі Звітом з ОВД фахівці нашої громадської організації виявили низку проблем, на які ми б хотіли звернути вашу увагу при прийнятті рішення щодо цього проекту в цілому та Звіту з ОВД цього проекту.

Зокрема, ст. 5.13 Державних санітарних правил планування та забудови населених пунктів вимагає: *«Територія санітарно-захисної зони має бути розпланованою та упорядкованою. Мінімальна площа озеленення санітарно-захисної зони в залежності від ширини зони повинна складати: до 300 м - 60%, від 300 до 1000 м - 50%, понад 1000 м - 40%. З боку сельбищної території необхідно передбачати смугу дерево-чагарникових насаджень шириною не менше 50 м, а при ширині зони до 100 м - не менше 20 м.»* Разом з тим, у звіті з ОВД немає жодного чіткого планування озеленення санітарно-захисної зони, не наводиться ані кількість ані породний склад саджанців, які мають бути висаджені на цій території, час виконання цих робіт, види озеленення, які планується застосовувати (трав'яниста рослинність, чагарники або дерева). Фахівці нашої громадської організації зробили зауваження з цього приводу, але відповідь отримали лише після слухань в письмовій формі. ТОВ «Агро-маркет» повідомило нам: *«Аналізуючи ситуацію, яка склалася за багато років, розміщення проектного об'єкту відбувається в існуючій будівлі та в межах промислової зони, яка щільно забудована та відсутні вільні території для можливості озеленення. Перед прийняттям рішення щодо озеленення, суб'єкту господарювання необхідно звернутися до відповідного виконавчого органу м. Харків».* Таким чином стає зрозумілим, що підприємство не має сьогодні чіткого бачення шляхів виконання вимог існуючої нормативно-правової бази при виконанні своєї діяльності. Вирішення цього питання має бути передумовою отримання будь-яких дозволів та погоджень такої діяльності.

Згідно з Директивою Європейського парламенту і ради 2012/18/ЄС від 4 липня 2012 року «Про контроль загроз виникнення значних аварій, пов'язаних із використанням небезпечних речовин, та про внесення змін і подальше скасування Директиви Ради 96/82/ЄС» ([https://zakon.rada.gov.ua/laws/show/984\\_011-12#Text](https://zakon.rada.gov.ua/laws/show/984_011-12#Text)), нітрат амонію, який є основним інгредієнтом КАС, відноситься до небезпечних речовин (частина 1 Додатку І).

Також нітрат амонію вказано у Додатку II до Правил ЄС №98/2013 «Про продаж та використання вибухових речовин прекурсорів». Серед головних вимог щодо зберігання КАС у Європі можна виділити наступні: не зберігати в умовах температур нижче точки змерзання сумішей (для суміші 28N це  $-17^{\circ}\text{C}$ , для суміші 30 N це  $-9^{\circ}\text{C}$ , для суміші 32 N це  $0^{\circ}\text{C}$ ). Друга вимога — недопущення кипіння цих сумішей під час зберігання. Температура кипіння цих речовин вважається  $100^{\circ}\text{C}$ . Відомо, що у місті Харкові час від часу в зимовий період бувають суттєві заморозки, коли температура повітря знижується до  $-20$  і навіть  $-30^{\circ}\text{C}$ . У Звіті з ОВД про обігрів приміщень складу сказано лише: «Опалення складу КАС передбачається електричними обігрівачами, які відповідають вимогам пожежної безпеки. Регулювання температури повітря приміщень передбачено електромеханічними терморегуляторами, вмонтованими в нагрівальні прилади». З цієї інформації ми не можемо зробити висновки про дотримання вимог безпеки щодо вказаних сумішей, оскільки не вказано ані кількість, ані потужність, ані місце розташування обігрівачів і їхня здатність підтримувати у місці зберігання необхідну температуру. Також не вказано, яким чином планується здійснювати підігрів ємностей під час відключень електроенергії оскільки єдине вказане джерело електропостачання — підстанція АК «Харкіобленерго», автономні джерела енергії не вказані. Про охолодження ємностей з сумішами під час виникнення пожеж також немає достатньої інформації у Звіті з ОВД.

З огляду на вищенаведене, прошу Вас відмовити заявнику у видачі висновку з оцінки впливу на довкілля (згідно з ст. 9-1 Закону України «Про ОВД») та вимагати від Товариства з обмеженою відповідальністю "АГРО-МАРКЕТ" усунення виявлених недоліків перед повторним розглядом цього питання.

Координатор ГО «Зелений Фронт»



Олег Перегон

08.02.2024 р.

Руслану Стрільцю

Олега Перегона,

Координатора ГО «Зелений Фронт»,

що мешкає за адресою:

м. Харків, вул. Героїв Праці, 12 б, кв. 43

### Звернення

Шановний пане міністре! Днями у Харкові відбувалися громадські обговорення проекту реконструкції нежитлової виробничої будівлі літ. Г-1 для розміщення в ній складу КАС, за адресою: м. Харків, вул. Букова, 34 Товариства з обмеженою відповідальністю "АГРО-МАРКЕТ" та Звіту з ОВД цього об'єкту (номер справи в Єдиному реєстрі з ОВД 202311911296). Під час роботи з документами, зокрема, зі Звітом з ОВД фахівці нашої громадської організації виявили низку проблем, на які ми б хотіли звернути вашу увагу при прийнятті рішення щодо цього проекту в цілому та Звіту з ОВД цього проекту.

Зокрема, ст. 5.13 Державних санітарних правил планування та забудови населених пунктів вимагає: *«Територія санітарно-захисної зони має бути розпланованою та упорядкованою. Мінімальна площа озеленення санітарно-захисної зони в залежності від ширини зони повинна складати: до 300 м - 60%, від 300 до 1000 м - 50%, понад 1000 м - 40%. З боку сельбищної території необхідно передбачати смугу дерево-чагарникових насаджень шириною не менше 50 м, а при ширині зони до 100 м - не менше 20 м.»* Разом з тим, у звіті з ОВД немає жодного чіткого планування озеленення санітарно-захисної зони, не наводиться ані кількість ані породний склад саджанців, які мають бути висаджені на цій території, час виконання цих робіт, види озеленення, які планується застосовувати (трав'яниста рослинність, чагарники або дерева). Фахівці нашої громадської організації зробили зауваження з цього приводу, але відповідь отримали лише після слухань в письмовій формі. ТОВ «Агро-маркет» повідомило нам: *«Аналізуючи ситуацію, яка склалася за багато років, розміщення проєктованого об'єкту відбувається в існуючій будівлі та в межах промислової зони, яка щільно забудована та відсутні вільні території для можливості озеленення. Перед прийняттям рішення щодо озеленення, суб'єкту господарювання необхідно звернутися до відповідного виконавчого органу м. Харків».* Таким чином стає зрозумілим, що підприємство не має сьогодні чіткого бачення шляхів виконання вимог існуючої нормативно-правової бази при виконанні своєї діяльності. Вирішення цього питання має бути передумовою отримання будь-яких дозволів та погоджень такої діяльності.

Згідно з Директивою Європейського парламенту і ради 2012/18/ЄС від 4 липня 2012 року «Про контроль загроз виникнення значних аварій, пов'язаних із використанням небезпечних речовин, та про внесення змін і подальше скасування Директиви Ради 96/82/ЄС» ([https://zakon.rada.gov.ua/laws/show/984\\_011-12#Text](https://zakon.rada.gov.ua/laws/show/984_011-12#Text)), нітрат амонію, який є основним інгредієнтом КАС, відноситься до небезпечних речовин (частина 1 Додатку І).

Також нітрат амонію вказано у Додатку II до Правил ЄС №98/2013 «Про продаж та використання вибухових речовин прекурсорів». Серед головних вимог щодо зберігання КАС у Європі можна виділити наступні: не зберігати в умовах температур нижче точки змерзання сумішей (для суміші 28N це  $-17^{\circ}\text{C}$ , для суміші 30 N це  $-9^{\circ}\text{C}$ , для суміші 32 N це  $0^{\circ}\text{C}$ ). Друга вимога — недопущення кипіння цих сумішей під час зберігання. Температура кипіння цих речовин вважається  $100^{\circ}\text{C}$ . Відомо, що у місті Харкові час від часу в зимовий період бувають суттєві заморозки, коли температура повітря знижується до  $-20$  і навіть  $-30^{\circ}\text{C}$ . У Звіті з ОВД про обігрів приміщень складу сказано лише: «Опалення складу КАС передбачається електричними обігрівачами, які відповідають вимогам пожежної безпеки. Регулювання температури повітря приміщень передбачено електромеханічними терморегуляторами, вмонтованими в нагрівальні прилади». З цієї інформації ми не можемо зробити висновки про дотримання вимог безпеки щодо вказаних сумішей, оскільки не вказано ані кількість, ані потужність, ані місце розташування обігрівачів і їхня здатність підтримувати у місці зберігання необхідну температуру. Також не вказано, яким чином планується здійснювати підігрів ємностей під час відключень електроенергії оскільки єдине вказане джерело електропостачання — підстанція АК «Харкіобленерго», автономні джерела енергії не вказані. Про охолодження ємностей з сумішами під час виникнення пожеж також немає достатньої інформації у Звіті з ОВД.

З огляду на вищенаведене, прошу Вас відмовити заявнику у видачі висновку з оцінки впливу на довкілля (згідно з ст. 9-1 Закону України «Про ОВД») та вимагати від Товариства з обмеженою відповідальністю "АГРО-МАРКЕТ" усунення виявлених недоліків перед повторним розглядом цього питання.

*Координатор ГО «Зелений Фронт»*



*Олег Перегон*

**08.02.2024 р.**

## **ПРОТОКОЛ** **громадських слухань щодо**

реконструкції нежитлової виробничої будівлі літ. Г-1 для розміщення в ній складу карбамідно-аміачної суміші (КАС), за адресою:  
м. Харків, вул. Букова, 34, ТОВАРИСТВА З ОБМЕЖЕНОЮ ВІДПОВІДАЛЬНІСТЮ «АГРО-МАРКЕТ»  
(вид планованої діяльності)

(реєстраційна справа у Єдиному реєстрі з оцінки впливу на довкілля № 202311911296)

у режимі відеоконференції  
(місце проведення громадського слухання)

від 26 січня 2024 р. о 12:00 годині

### **Присутні:**

Учасники громадських слухань у кількості 50 осіб згідно із журналом (відомістю) реєстрації учасників, що є невід'ємним додатком до цього протоколу\*.

### **Порядок денний:**

1. Оголошення головуючого, порядку денного та регламенту громадських слухань.
2. Доповідь суб'єкта господарювання щодо планованої діяльності та її впливу на довкілля, доповіді інших учасників.
3. Запитання до доповідачів та відповіді.
4. Обговорення учасниками громадських слухань (зауваження, пропозиції).
5. Підбиття підсумків, інформування учасників слухань про порядок врахування зауважень і пропозицій громадськості та закриття громадських слухань.

### **1. Оголошення головуючого, порядку денного та регламенту громадських слухань.**

Слухали:

1. Головуючого, який повідомив, що згідно з Порядком проведення громадських слухань у процесі оцінки впливу на довкілля, затвердженого постановою Кабінету Міністрів України від 13.12.2017 № 989, він уповноважений головувати на громадських слуханнях.
2. Головуючого, який роз'яснив мету і процедуру проведення громадських слухань, процедуру врахування зауважень та пропозицій громадськості під час видачі висновку з оцінки впливу на довкілля та рішення про провадження планованої діяльності.

3. Ураховуючи кількість доповідачів та учасників громадських слухань головуєчий оголосив порядок денний та встановив такий регламент:

на вступне слово головуєчого — до 10 хв.;

на доповідь суб'єкта господарювання — до 15 хв.;

на кожну з \_\_\_ співдоповідей — до \_\_\_ хв.;

відповіді на запитання після доповідей усіх співдоповідачів разом — до \_\_\_ хв.;

на зареєстровані виступи в обговоренні — до \_\_\_ хв.;

на інші виступи в обговоренні — до \_\_\_ хв.;

на підбиття підсумків та закриття слухань — до 10 хв.

**2. Доповідь суб'єкта господарювання щодо планованої діяльності та її впливу на довкілля, доповіді інших учасників.**

Слухали:

1. Доповідь суб'єкта господарювання щодо планованої діяльності та її впливу на довкілля

Валерій Шевченко — представник суб'єкта господарювання

(прізвище, ім'я, по батькові, посада)

Планована діяльність передбачає розміщення всередині нежитлової будівлі резервуарів для зберігання рідких мінеральних добрив, а саме – карбамідно-аміачної суміші (КАС).

Це добриво широко використовується аграріями в своїй діяльності, і воно вноситься шляхом прямого внесення в ґрунт та не потребує розчинення, як гранули сухих мінеральних добрив. Характерною особливістю цього добрива (КАС-32) є те, що це азотне добриво, і азот міститься в трьох різних формах. Аміак, що міститься в цьому добриві знаходиться у зв'язаній формі (в стабільній формі) та не виділяється вільно.

Це рідке мінеральне добриво буде надходити в залізничних цистернах, насосами перекачуватиметься в ті резервуари, які будуть знаходитися всередині будівель, де буде зберігатися. Далі це добриво буде відвантажуватися в автотранспорт покупців, аграріїв шляхом наливу. Накачування КАС в автомобілі передбачено насосною станцією. Наша компанія здійснює торгівлю добривами по території всієї України (близько двох десятків баз у країні).

(короткий зміст доповіді)



## 2. Доповідь іншого учасника

Юлія (розробник звіту з ОВД) – представник суб'єкта господарювання  
(прізвище, ім'я, по батькові, посада)

Проектовано діяльність передбачається розміщення 4-х ємностей безпосередньо в закритому приміщенні. Планується на території розмістити 2 ємності по 300 м<sup>3</sup> (одна резервна, одна діюча) і 2 ємності по 230 м<sup>3</sup>, які будуть експлуатуватися. Також передбачається насосна станція, зливна естакада в межах існуючих колій, яка передбачає лише пристрій на одну цистерну, автоналивний пункт, трансформаторну підстанцію та КПП.

Безпосередньо склад КАС насосної станції розміщується всередині будівлі, зливна естакада та автоналивний пункт – на вулиці. Підготовчі та будівельні роботи (реконструкція) передбачаються 8-9 місяців.

Коефіцієнт заповнення резервуарів буде становити 0,8. Відповідно цих даних було розраховано загальну кількість КАС, яка може зберігатися на майданчику.

На даху резервуарів передбачені монтажні патрубки, світлові люки, вимірювальні люки, рівнеміри, майданчики для обслуговування устаткування. Резервуари обладнані датчиками верхнього, нижнього і аварійного рівня. Датчик аварійного рівня блокується з включенням насосів. Монтажні патрубки для дихальної труби резервуарів КАС об'єднані в одну систему з єдиною точкою викиду, яка виходить на дах будівлі.

Зливний залізничний пристрій передбачає лише одну цистерну та призначений для зливу КАС-32 з одного залізничного вагона-цистерни вантажністю 60 т через нижній зливний патрубок. Залізничні вагони є власністю АТ «УКРЗАЛІЗНИЦЯ».

Для виконання даної операції по зливу передбачається обладнання: установка нижнього зливу ССО-150 – для зливу продукту з залізничного вагона; фільтр (1 од.) – для очищення продукту від механічних домішок.

Після подачі і установки залізничної цистерни на позицію зливу проводять перевірку кількості продукту. Одночасно з цими операціями приєднується прилад нижнього зливу. Після завершення приєднання приладу нижнього зливу до зливної горловини цистерни і перевірки герметичності з'єднання приладу і зливної горловини цистерни проводиться відкриття запірної арматури на ССО-150 і заповнення колектора. Далі проводиться дистанційне включення насосів, розташованих в насосній станції в одному із приміщень складу.

Після завершення зливу здійснюється контроль повноти зливу цистерни з подальшим від'єднанням приладу нижнього зливу і відгону цистерни. Установка нижнього зливу підключається до зливного колектору через ручну засувку, забезпечуючи злив продукту із залізничної цистерни.

Насосна станція призначена для перекачування продуктів, які зливаються, рідких добрив в резервуар налив автомобільних цистерн, перемішування КАС-32 в резервуарах. Насосна станція розміщується в виробничому корпусі. У насосній станції встановлено три горизонтальних електронасоси з відцентровим консольним одноступінчастим насосом СД продуктивністю 80-100 м<sup>3</sup>/год кожен. Час переливання мінерального добрива з залізничного вагону в ємності відпуску КАСу в автотранспорт становить по 960 год/рік. Для вимірювання об'ємної кількості продукту передбачені лічильники типу ІППВ. Для захисту насосів від попадання сторонніх механічних частинок передбачені фільтр рідинний ФЖУ150 і сітчастий фільтр типу МЗ. На нагнітальних трубопроводах передбачена установка зворотного клапана для

запобігання переміщення продукту в зворотному напрямку. Насоси оснащені системою сигналізації і блокування, мають місцеве і дистанційне керування.

Автоналивний пункт призначений для наливу в автомобільні цистерни КАС-32. Передбачена установка одного автономного телескопічного стояка типу САТ. Управління процесом наливу в автомобільні цистерни здійснюється дистанційно або з місцевого пульта. Для перекачування КАСу з ємностей задіяні насоси та один каналний вентилятор потужністю 930м<sup>3</sup>/год.

Автотранспорт на баланс підприємства відсутній. Споживачі забирають КАС на своєму власному транспорті.

Опалення складу КАС передбачається електричними обігрівачами, які відповідають вимогам пожежної безпеки.

Для видалення забрудненого повітря, що утворюється під час операцій з КАС (наливання в ємність з залізничної цистерни, зберігання КАСу в ємностях, зливання КАСу з ємності в автотранспорт замовника), запроєктована єдина система викиду, що передбачає собою металевий па трубок. Вентиляція приміщення складу – природна, забезпечується за рахунок відкриття дверей під час здійснення операцій.

Здійснення усіх операцій відбувається з дотриманням «Мінімальних вимог щодо безпеки та здоров'я працівників на роботі під час зберігання, пакування, пакування нітрату амонію та використання його для виготовлення комплексних і рідких мінеральних добрив», затверджених наказом Міністерства розвитку економіки, торгівлі та сільського господарства України від 15.04.2021 №775-21 та «Правил охорони праці на об'єктах з виробництва неорганічних азотних сполук та мінеральних добрив».

Стосовно впливу на атмосферне повітря – допустимий вплив, оскільки основним джерелом впливу на повітря під час експлуатації є технологічні операції, пов'язані з утворенням викидів забруднюючих речовин (наливання КАС в ємність з залізничної цистерни, зберігання в ємностях, зливання в автотранспорт замовника). Основною забруднюючою речовиною, що виділяється в атмосферне повітря є аміак, валовий викид якого становить 0,03 т/рік.

Тимчасовий вплив на повітряне середовище буде здійснюватися під час реконструкції. Основні викиди в атмосферне повітря будуть від таких операцій: працюючі автотранспортні засоби та інша будівельна техніка з двигунами внутрішнього згорання, проведення робіт з різання металу, зварювальні роботи, фарбувальні роботи. Загальний викид забруднюючих речовин (заліза оксид, манган, оксиди азоту, вуглецю, фториди) становить 0,8 т/період реконструкції.

Всі викиди забруднюючих речовин в атмосферне повітря від джерела визначаються розрахунково у відповідності до затверджених Міністерством захисту довкілля та природних ресурсів України методик та нормативних посилян. Також були проведені розрахунки викидів за допомогою програмного комплексу «ЕОЛ+». Очікувані максимальні концентрації забруднюючих речовин від проєктованих джерел викидів по всім інгредієнтам не перевищують ГДК.

Відповідно до додатку 8 ДСП-173-96, санітарно-захисна зона для КАС для підприємства ТОВ «АГРО-МАРКЕТ» становить 700 м, як для мінеральних добрив II типу кількістю від 601 до 800 т/рік. Також підприємством було отримано висновок санітарно-епідеміологічної експертизи на зменшення санітарно-захисної зони. Розміри представлені на слайді презентації. Були проведені також інструментальні дослідження на аналогічному складі підприємства ТОВ «АГРО-МАРКЕТ».

Стосовно водного середовища, водопостачання складу КАС для господарсько-побутових потреб передбачається привізною водою в пластикових ємностях (тара повертається для повторного використання постачальнику), питних потреб – привізною бутильованою водою, згідно укладених договорів. Замовлення води здійснюється за потребою. Зовнішнє пожежогасінення передбачатиметься від існуючих мереж

колишнього овочесховища за договором, що буде укладено з пожежно-рятувальною частиною у Харківській області після введення об'єкту в експлуатацію. Витрата води, визначається згідно з нормативами та становить 20л/с.

Відвід господарсько-побутових стоків передбачається в мережу госп-фекальної каналізації, відповідно до Технічних умов на приєднання (підключення) будівлі до централізованої системи водовідведення м. Харків, видані КП «Харківводоканал».

На території ділянки відсутні водні об'єкти. З південної сторони складу КАС ТОВ «АГРО-МАРКЕТ» на відстані 440 м знаходиться р. Лопань. Прибережно-захисна смуга складає 50 м. На підземні води об'єкт не впливає, оскільки для попередження забруднення водних об'єктів на підприємстві передбачені відповідні заходи.

Стосовно земельних ресурсів, обсяги робіт передбачені в проєкті будуть проводитися на ділянці з наявною мережею доріг, водопостачання, електропостачання. Планована діяльність передбачається на земельній ділянці, площею 1,1332 га, за адресою: м. Харків, вул. Букова, 34, відповідно до рішення 18 сесії Харківської міської ради 7 скликання від 21.02.2018 та Витягу з Державного реєстру речових прав на нерухоме майно про реєстрацію іншого речового права від 11.12.2018. Земельна ділянка відноситься до категорій земель промисловості, транспорту, зв'язку, енергетики, оборони та іншого призначення, має цільове призначення: 11.02 (Для розміщення та експлуатації основних, підсобних і допоміжних будівель та споруд підприємств переробної, машинобудівної та іншої промисловості). Заняття орних земель, лісових та інших цінних угідь не передбачається. В районі розташування підприємства і на прилеглої території відсутні залягання корисних копалин.

Управління відходами здійснюється відповідно до вимог чинного законодавства. Відходи, що утворюються в процесі реконструкції і встановлення технологічного обладнання, в кількості 0,7548 т планується передавати спеціалізованим організаціями, відповідно до укладених договорів. Побутові відходи, що утворюються під час реконструкції, у кількості 0,648 т передбачається складати в металеві контейнери, які встановлені на окремому бетонованому майданчику. Вивіз побутового сміття, по мірі накопичення, передбачається здійснювати за існуючими договорами.

Господарська діяльність підприємства не передбачає утворення виробничих відходів, управління якими потребує застосування особливого режиму. Діяльність супроводжується утворенням традиційних побутових та експлуатаційних відходів. Вивезення експлуатаційних відходів, в кількості 0,45966 т/рік, здійснюється організаціями, що мають ліцензії Міністерства захисту довкілля та природних ресурсів України на проведення вказаних робіт, згідно з укладеними договорами. Побутові відходи у кількості 0,432 т/рік передбачається складати в металеві контейнери, які встановлені на окремому бетонованому майданчику. Вивіз побутового сміття, по мірі накопичення, передбачається здійснювати за договором про надання послуг з поводження з побутових відходів з КП «Комплекс з вивозу побутових відходів», відповідно до норм і вимог санітарного законодавства.

Вплив на техногенне середовище. На ділянці здійснення планованої діяльності ТОВ «АГРО-МАРКЕТ» відсутні промислові, житлово-громадські об'єкти. Доловідачем представлено комплекс захисних та охоронних заходів, передбачених звітом з ОВД під час реконструкції, а також експлуатації об'єкта планованої діяльності.

Стосовно акустичного забруднення. В період реконструкції основним джерелом шуму на території є робота двигунів внутрішнього згорання автотранспорту. Рівень звуку розраховувався в точці на межі території земельної житлової та громадської забудови та складає 7,3 дБА, розрахунковий максимальний рівень звуку – 26,6 дБА, що не суперечить чинному законодавству. В період експлуатації основними джерелами шуму є автотранспорт та залізничний транспорт. Розрахунковий рівень звукового тиску під час проїзду автотранспорту

становить: еквівалентний – 16,3 дБА, максимальний – 26,6 дБА; під час проїзду залізничного транспорту: еквівалентний – 12,2 дБА, максимальний – 36 дБА.

Оцінка ризику впливу планованої діяльності на здоров'я населення виконана відповідно до методичних рекомендацій «Оцінка ризиків для здоров'я населення від забруднення атмосферного повітря», затверджених наказом Міністерства охорони здоров'я України від 13.04.2007 № 184. За величину фактичної концентрації забруднюючої речовини приймається максимальна приземна концентрація без урахування фону на межі підприємства харчової промисловості ПП «Олександрівський м'ясокомбінат», яка була отримана згідно розрахунку розсіювання з використанням автоматизованої системи розрахунку забруднення атмосфери «ЕОЛ+». Оцінка ризику впливу планованої діяльності на здоров'я населення від забруднення атмосферного повітря проводиться за розрахунками ризику розвитку неканцерогенних і канцерогенних ефектів. За результатами розрахунку ризик на здоров'я оцінюється як зневажливо малий. Ризик розвитку індивідуальних канцерогенних ефектів для здоров'я населення оцінюється як прийнятний.

Доповідачем представлено перелік заходів, передбачених з метою забезпечення нормативного стану атмосферного повітря, земель, підземних і поверхневих вод, флори і фауни, будівель, споруд і комунікацій, здоров'я людей в районі розміщення об'єкта проектування, недопущення активізації на цій території небезпечних природно-техногенних процесів і виникнення аварійних ситуацій, здатних негативним чином впливати на стан навколишнього середовища передбачається комплекс ресурсозберігаючих, захисних, відновлювальних, компенсаційних та охоронних заходів. Проектом передбачено виконання комплексу заходів для попередження забруднення навколишнього природного середовища.

(короткий зміст доповіді)

### 3. Запитання та відповіді до доповідачів (реєстрації підлягають усі запитання незалежно від того, відповідь надається безпосередньо на громадських слуханнях чи у письмовій формі після їх завершення)\*

№	Запитання до доповідачів (із зазначенням особи, що їх подає)	Відповідь, якщо надавалася (із зазначенням особи, що її надає)
1	<p>– Ви даєте гарантії, що терористичні сили рф не будуть туди гатити ракетами? (<b>Kukurik Serhii</b>)</p> <p>– Тоді розгляд питання по доцільності будівництва сховища для отруйних речовин в межах міста – недоречні (<b>Kukurik Serhii</b>)</p>	<p>Як можна дати такі гарантії? Можу додати, що КАС – негорюча речовина. (<b>Представник суб'єкта господарювання</b>)</p>
2	<p>Даруйте, проте, як зазначається у відкритих ресурсах, наприклад, КАС 32 є вибухо- та вогненебезпечним добривом. (<b>Софія</b>)</p>	<p>Ми маємо паспорти безпеки від виробників КАС-32, це виробники українські, а також це виробники європейські (єстонський виробник КАС). В цих паспортах зазначено, що КАС є негорючою речовиною, він не класифікується як горюча речовина, і відповідно, тому йому не присвоюється клас пожежної безпеки. (<b>Представник суб'єкта</b></p>

3	<p>– Негорюча. Чи є розуміння, що склад розміщено біля спального району (хоч і в промзоні) медичного закладу (двох), центру крові. Що буде із резервуарами, як вестиме себе речовина і на яку площу буде викид? Поряд водоїма, наприклад. Де представник ДСНС? Який стан каналізації? На випадок пошкодження твердого покриття внаслідок теракту рідина потрапить у підземні води? (Олександр)</p> <p>– Надайте розрахунки, яка зона ураження при потрапленні ракети в склад (вірогідність під час бойових дій і постійних обстрілів дуже висока) (Mary)</p> <p>– Повторіть, будь ласка, коли планується запуск діяльності складу за проектом? (Olga)</p>	<p><b>господарювання)</b></p> <p>Такий розрахунок мало хто може провести, оскільки, як розрахувати? Тобто, треба моделювати всі ситуації в залежності від того, яка ракета, теоретично, можливо потрапить. Що це буде за ракета, яка буде вага бойової частини ракети, куди вона потрапить (збоку, зліва, всередину чи взагалі десь за парканом, і буде скалкове ураження)? І тоді – будуть різні сценарії розвитку подій, в залежності від того, скільки буде гам добрива на той час, коли гіпотетично, можливо ракета туди потрапить. Тому, не має уявлення, в якому вигляді такий розрахунок має існувати, як його розробляти. Також уточню, що це не аміачне сховище. Карбамідно-аміачна суміш і рідкий аміак – це абсолютно різні речовини, це перше. Друге, я, як представник замовника і бізнесу, який цим займається, хочу сказати, що основна мета бізнесу – це заробіток коштів. Тому, допоки тривають активні бойові дії, допоки є загроза ураження складу зброєю зі сторони росії, ми, та ніхто будуватися не буде, бо це, завідомо вкладає гроші в те, що може вибухнути, розірватися, тобто вкладає гроші «в нікуди». Тому, наразі вкладає гроші в будівництво допоки не закінчаться активні бойові дії, у нас немає наміру. Бо це вкладення коштів в збиток. Наразі ми знаходимося в стадії проектування. Коли ми проектували це будівництво (ми давно працюємо над цим питанням), коли ми дійшли до цих намірів, ще не було активних бойових дій, не було розпочато вторгнення. (Представник суб'єкта господарювання)</p> <p>Це IV клас. (Представник суб'єкта господарювання)</p>
4	<p>Який клас шкідливості цих добрив ? (Kukurik Sergii)</p>	
5	<p>Які розміри санітарно-захисної зони (зменшені)? (Артем Сосінагров)</p>	<p>На презентації були розміри, я Вам продублюю. З північного сходу на відстані 250 м до індивідуального житлового будинку садового кооперативу «Праця і відпочинок»; зі східної сторони 180 м – землі житлової та громадської забудови (кадастрові номери) по вулиці Промислова/в'їзд Промисловий; з південного сходу 220 м – землі житлової та громадської забудови (кадастровий номер) по вулиці Букова; з південної сторони 130 м до межі території ПП «Олександрівський м'ясокомбінат» по вулиці Букова, 34. (Представник суб'єкта господарювання)</p>
6	<p>Доброго дня. Який клас пожежної небезпеки добрив та окремих компонентів? (Богданіс Олександр)</p>	<p>Добриво КАС класифіковано як негорюче, тому, відповідно, клас пожежонебезпеки не визначається. (Представник суб'єкта господарювання)</p>

7	<p>На основі чого було зменшену зону для відходів 2 класу небезпеки з 700 м до навіть 150 м? (Катерина)</p>	<p>По-перше, хочу зауважити, тут не відходи, це мінеральні добрива – КАС. По-друге, Інституту Марзеєва Були надані інструментальні виміри, розрахунки розсіювання «ЕОЛ», на основі всіх цих даних було прийнято рішення щодо можливості зменшення санітарно-захисної зони і видано висновок. (Представник суб'єкта господарювання)</p>
8	<p>– Підприємницка діяльність ризикована. Я Вас почув. По каналізації нема відповіді (Олександр)</p> <p>– В презентації звучало, що буде використовуватися каналізація від підприємства овочебази чи овоческладу, який розміщувався, я так розумію, на цьому місці, і власне згадувався Харківводоканал, і так далі, і так далі. Цікавить, в якому стані, власне ви перед початком будівництва, все ж таки будете досліджувати і розуміти, як будуть у аварійному випадку, у вас там аварійна система відкачування, тобто як буде працювати каналізація і в якому стані, чи будете ви її реконструювати, якщо ви, я так розумію, будете використовувати, що каналізацію в тому вигляді, в якому вона може є і технічно несправному, то це не дуже прийнятна ситуація (Олександр)</p> <p>– Ну будемо взагалі, ми ж перш за все досліджуємо ті ситуації, які можуть аварійно виникнути, тобто в шатному режимі, я розумію, є певний режим експлуатації, є певні процеси і є в нас надзвичайні ситуації, тобто я б хотів, якщо можливо буде, щоб ви окреслили і той варіант і штатний (Олександр)</p> <p>– Почув. Дякую! (Олександр)</p>	<p>– Я не дуже чітко зрозумів саме питання по каналізації (Представник суб'єкта господарювання)</p> <p>– Стосовно каналізації, тут важливо чітко встановити причинно-наслідковий зв'язок, з цією власне каналізацією, наявними добривами і загрозою їх витоку. Я правильно Вас зрозумів чи взагалі питання по каналізації? (Представник суб'єкта господарювання)</p> <p>– Немає взаємозв'язку між функціонуванням складу КАС і функціонуванням водовідвідної каналізації. Каналізація і резервуари КАС не сполучаються між собою. Проектом будівництва складу буде передбачена захисна гідроізоляція приміщення, в якому знаходяться резервуари. Тобто, якщо буде якийсь аварійний розлив, розгерметизація трубопроводів чи інша якась позаштатна ситуація, то розлив добрий відбудеться в безпосередньо гідроізольованому приміщенні, що забезпечить подальше потрапляння рідкого мінерального добрива КАС-32 назовні. (Представник суб'єкта господарювання)</p> <p>– Відвід господарсько-побутових стоків передбачається госп-фекальною каналізацією. Виробничих – не передбачається. Там передбачається обвалування, додатковий резервуар – на випадок перекачування КАС. Каналізація стосується лише господарсько-побутових стоків. (Представник суб'єкта господарювання)</p>

9	<p>– Чи закладена в кошторис реконструкція під'їзної дороги? Не знаю, в якому стані вона зараз, але на гугл вулиця Букова розбита. <b>(Катерина)</b></p> <p>– Під'їзна дорога комунальної форми власності, це вулиця – вона розбита. <b>(Oleksandr)</b></p>	<p>Наразі у нас не має самого проекту і немає самого кошторису. За цією процедурою ми зараз оцінюємо вплив на довкілля від нашої планованої діяльності. Кошторис ще не складався. Наскільки я пам'ятаю, з нашим гепроєктувальником, то під'їзну дорогу ми не планували реконструювати. Не планували навіть її поточний ремонт, оскільки ми не є власниками чи розпорядниками цієї дороги, і самовільно ремонтувати об'єкти комунальної власності наразі не дуже вірно, як зараз так і в майбутньому, після припинення бойових дій. <b>(Представник суб'єкта господарювання)</b></p>
10	<p>Прошу вас ще раз показати слайд з відстанями до найближчих об'єктів. <b>(Катерина)</b></p>	<p>Продубльовано слайд з презентації <b>(Представник суб'єкта господарювання)</b></p>
11	<p>Потрібні письмові гарантії, що діяльність не буде розпочинатись поки не закінчиться війна <b>(Артем Приходько)</b></p>	<p>Я, як замовник, готовий від себе надати такі гарантії не тільки в усному порядку, під запис, але й в письмовому вигляді. Тобто, ми на це дивимось нормально, позитивно. Якщо для цього потрібні будуть якісь взаємні погодження, якісь дії з місцевими органами влади, угода якась чи ще щось – ми такі гарантії готові надати, оскільки, повторюся, для нас немає зацікавленості будуватися до тих пір, поки існує ризик знищення нашого будівництва і результатів нашого будівництва. <b>(Представник суб'єкта господарювання)</b></p>
12	<p>Які заходи передбачені для захисту навколишнього природного середовища при надзвичайних ситуаціях? <b>(Департамент захисту довкілля та природокористування Харківської обласної військової адміністрації)</b></p>	<p>Територія має тверде водонепроникне покриття проїздів, майдаників наливу КАС, обвалування резервуарів КАС, встановлення резервної системи ємностей на випадок розливу КАС, закрита система наливу/зливу КАС, покриття трубопроводів і резервуарів ізоляцією посиленого типу, наявність на майданчиках твердого покриття, вертикальне планування. Все це передбачає заходи щодо охорони навколишнього природного середовища. <b>(Представник суб'єкта господарювання)</b></p>

13	<p>– Доброго дня! У мене запитання до розробника з приводу санітарно-захисної зони. Скажіть, будь ласка, нормативним документом, визначено про проведення санітарно-захисної зони, є можливість ознайомитися з ОВД, бо на сайт, я так розумію їх зараз не викладають, під час війни я жодного не відкривав, відкрив лише вчора, цей саме ваш проєкт і побачив що нема доступу, можливо тому що я за межами України, бо я зараз у Мюнхені, так сам документ я не бачив, я вибачаюся якщо воно там відображено, питання у мене дається наступне: яка саме озеленення, яка площа озеленення передбачається, і власне, якими насадженнями? І ще один пункт чи до проведення вже розпочнеться озеленення чи почнеться власне планована діяльність? <b>(Богданіс Олександр)</b></p> <p>– У зв'язку з безпековою ситуацією Реєстр закритий. Громадськість може бачити, які документи знаходяться в Реєстрі і за запитом міністерство дає запитовану інформацію. <b>(Головуюча)</b></p> <p>– Чи я вірно розумію, в документах ОВД не відображено, якими саме рослинами буде здійснюватися озеленення? В нормативному документі багато є про відсоток озеленення. Який відсоток від санітарно-захисної зони буде озеленено та чи відображено це в звіті з ОВД? Бо саме така вимога нормативного документу <b>(Богданіс Олександр)</b></p>	<p>Площа озеленення прописана в проєкті та буде становити 0,82 га. Стосовно прийняття рішення, що саме буде озелененням, рішення буде прийматися пізніше. <b>(Представник суб'єкта господарювання)</b></p> <p>Відповідь буде надано письмово. <b>(Представник суб'єкта господарювання)</b></p>
14	<p>– Всім доброго дня, Артем Приходько, голова Харківської обласної організації «Українське товариство охорони природи», також голова громадської організації «Людам від людей», небайдужий харків'янин до своєї природи і місця де ми живемо. У мене питання по ОВД, ми вже із ним ознайомились, і я не знаю кому це питання піде, я тоді його озвучу і буду чекати тоді відповідь. Значить, є такий уривок з протоколу санітарно-епідеміологічної інстанції, що в ОВД викид забруднюючих речовин, специфічних, діючих речовин, складових мінеральних добрив можливе лише у випадку аварійної ситуації, за яких буде порушена первинна упаковка продукції, така ситуація не є штатною і в цих матеріалах не розглядається, це вказано в ОВД. Чому так вказано в ОВД, що така ситуація нештатна, яка може бути, бо ми живемо зараз в таких умовах, що може статися що завгодно, це не розглядається в самому ОВД, тобто я тут більше до документа чіпляюся, те що ми розмовляємо то добре, але в ОВД написано що... Чекаю відповідь <b>(Артем Приходько)</b></p>	<p>– Там немає упаковки. У нас привозиться залізничним транспортом, перекачується в резервуар металевий і завантажуються в автогтранспорт. Чи саме точно Ви в нашому ОВД це побачили? <b>(Представник суб'єкта господарювання)</b></p>



<p>– Так, у вашому ОВД. Викид забруднюючих речовин... тут так написано, сторінка 235, я маю «скріншот». Бо ми ж, у випадку чого, будемо звертатися до документу, правильно ж, а ж вірно розумію, це ж є важлива складова? (<b>Артем Приходько</b>)</p> <p>– Даний документ, це справді протокол Державної санітарно-епідеміологічної експертизи, на підставі якого було скорочено санітарно-захисну зону, і ось ця експертиза, вона взагалі не розглядала будь-які нештатні ситуації, також як вона не розглядала відстань водних об'єктів, вона розглядала виключно відстань до житлової забудови і розглядала тільки штатні ситуації, тобто висновок щодо скорочення санітарно-захисної зони, він стосується лише штатних ситуацій, він не стосується нештатних ситуацій, також не стосується, не розглядає відстань до водойм, яких, до речі, там з двох боків є водойми (<b>Кравченко Ірина</b>)</p> <p>– Ні, є додаток до Правил планування та забудови населених пунктів, додаток 8, там відстань 800 м, вона встановлюється і до водоймищ, тобто це не тільки виключно Водним кодексом ця відстань регламентується, а також Правилами планування та забудови населених пунктів. І там є не тільки річка Лупань, як визначено в протоколі Державної санітарно-епідеміологічної експертизи, ще на схід є озера, також десь відстань 400 м, але вони навіть, в цьому висновку і в звіті ОВД, ці озера не досліджені, і взагалі не згадується, нібито їх там немає, хоча вони там згідно з Google Maps вони там є, і чудово... (<b>Кравченко Ірина</b>)</p> <p>– І, не ландшафтні, а рельєфні, я хотів би додати, що ці озера присутні, вони біля Дев'ятого кладовища (<b>Артем Приходько</b>)</p> <p>– Тобто, якщо 760 тонн рідини водночас, а там в ОВД це прописано, що там може зберігатися така ємність, об'єм такий рідини, він внаслідок якоїсь там, наприклад, аварії витече, то є запобіжні засоби того, що такий обсяг рідини, він не потрапить до найближчих місць, водойм чи підземних вод? Я кажу зараз про обсяги, там написано в ОВД, що 760 тонн може... (<b>Артем Приходько</b>)</p>	<p>– Ви читаєте висновок, який надав Інститут Марзеєва. Це не відноситься до ОВД, це безпосередньо висновок Ви читаете. (<b>Представник суб'єкта господарювання</b>)</p> <p>– Пробачте, Ви трохи не праві, оскільки в проєкті санітарно-захисної зони розглядаються водні об'єкти. Відстань становить 440 м, а згідно з Водним кодексом – повинна становити 50 м. Тобто, підприємство Водний кодекс не порушує і це розглядалося в даних документах. (<b>Представник суб'єкта господарювання</b>)</p> <p>– Добре. Але ж є у нас скорочення набагато ближче. У нас є в цьому напрямку скорочення ближче. Тому ми скоротили санітарно-захисну зону ближче, ніж знаходяться озера. (<b>Представник суб'єкта господарювання</b>)</p> <p>– Це максимальне зберігання. Це не річне, це обсяг максимального одночасного зберігання, оскільки у нас передбачено запасний (резервний) резервуар. В цій ситуації, для того, щоб 760 тонн, які максимальньо будуть зберігатися в резервуарі, для того, щоб вони всі одночасно і одноmomentно стали вільними і почали намагатися кудись потрапити, це має зникнути одноmomentно у резервуара дно, стіни, підлога будівлі, де знаходяться ці резервуари (разом з гідроізоляцією, яка унеможливило протікання), всі насоси, які ведуть до резервного резервуару. Тому, вважаю, що некоректно говорити, що все одразу кудись потрапить. Воно гіпотетично не може одразу все кудись потрапити. Є певна ймовірність, навіть якщо не брати загрозу від військових дій, завжди є певна ймовірність на будь-яких об'єктах, які будуються, якихось надзвичайних і нештатних ситуацій. Ймовірність, що всі 760 т почнуть кудись виходити, вона – нульова. На випадок, якщо</p>
--	--

	<p>– Тоді у мене останнє питання, те що я писав у чаті, все ж таки, ми, я би, напевно і всі слухачі, хотіли би мати якийсь документ, ну не особисто але щоб він був, що ви гарантуєте, що нічого там не буде відбуватися поки йде війна в нашій країні. Тобто, Ви відповіли, що Ви згодні, так, але треба щоб було вирішене це питання, і ми всі жили хоч не в безпеці, але з тим, що точно нічого там не буде, бо це може нашкодити нам, ось так. (Артем Приходько)</p> <p>– Я хотіла додати до цього запитання. Це Департамент захисту довкілля Харківської ОВА. Це питання, що провадження діяльності не буде здійснюватися під час воєнного стану, ми б просили (пропонували) включити до умов висновку (на стадії до підготовчих робіт, там де, перше, і умова висновку), щоб це було задокументовано у висновку, а не тільки у додаткових матеріалах. Тому що, якщо якість питання буде, що необхідно це будувати під час воєнного стану або ще щось, то ми б вже бачили що це у висновку є, але якщо буде необхідність, то в нас є націоналія, у нас єсть оперативне утримування «Харків», яке відповідає за нове будівництво за будь-яку діяльність на території міста під час воєнного стану і повинна звертатися до цих органів (Департамент захисту довкілля та природокористування Харківської обласної військової адміністрації)</p>	<p>будуть траплятися нештатні ситуації, то проєктувальники й розробники з оцінки впливу на довкілля, і проєктувальники, які проєктують безпосередньо цей склад, передбачають заходи, які унеможливляють або вкрай мінімізують можливі гіпотетичні наслідки. Наприклад, те ж саме захисне обвалування, гідроізоляція від протікання, запасний резервуар і насоси, які будуть перекачувати, якщо трапиться розгерметизація. Навіть якщо трапиться розгерметизація, то добро все одразу не виявиться назовні, цю герметизацію буде виявлено, буде відкачування, перекачування. <b>(Представник суб'єкта господарювання)</b></p> <p>– Такі письмові гарантії ми готові надати. Я повторюся, з яких причин. Оскільки це ризик і для бізнесу, і для людей. І свідомо вкладати кошти в ризик, ми, як бізнес, цього робити не будемо. Ми готові розписатися. Якщо стосовно цього треба оформити це якимись документальними паперами – ми це зробимо. Якщо при цьому мають бути представники громадськості – гаразд, якщо представники місцевої влади – гаразд, з ними підпишемо. <b>(Представник суб'єкта господарювання)</b></p>
15	<p>Чи передбачено звітом з ОВД рекультивація території планованої діяльності після того, як буде завершено її експлуатацію? (Богданіс Олександр)</p>	<p>Проектом ОВД дане питання не передбачається, оскільки підприємство лише планує плановану діяльність. Навіть про будівництво, реконструкцію мова не йде. <b>(Представник суб'єкта господарювання)</b></p>

16	<p>– Уточніть, будь ласка який об'єм саме аварійної ємності? В планованій діяльності, Ви сказали є аварійний резервуар, який його об'єм? <b>(Бурченко Світлана)</b></p> <p>– Тобто, трохі менше ніж половина від максимально можливого. І в мене ще таке, або зауваження, або примітка, у вас на слайді з санітарно-захисною зоною була така примітка: по всім напрямкам 250 м, 180 м і так далі, та внизу остання рисочка 700 м у всіх інших напрямках, я правильно розумію? <b>(Бурченко Світлана)</b></p> <p>– Звісно, було б дуже добре, якби була хоча б на презентації схема, у яких напрямках. Тому що ви не надали територіального розташування на презентації, у яких саме напрямках. Тому що, ми зараз повинні відкривати Google Maps і дивитись, де що розташоване. І ось таке зауваження 700 м у всіх інших напрямках, при цьому до тієї ж річки Лопань по прямій лінії, там незалежно від сусідства з іншими підприємствами, там менше ніж 700 м, там 400 м. Тому врахуйте, будь ласка, також і цей момент по санітарно-захисній зоні, тому що наразі він є об'єктом найбільшого обговорення щодо участі громадськості, тому що це дійсно важливо, річка Лопань, рельєф похилий, не дай Боже що. Тому, питання санітарно-захисної зони, й пропихіть, будь ласка, думаю що ви пишете 700 м у всіх інших напрямках, при цьому цих 700 нема, до річки – 400, ну приблизно. <b>(Бурченко Світлана)</b></p> <p>– Давайте я в чат напишу свою електронну пошту, і якщо можна, також матеріали звіту надіслати мені, будь ласка. <b>(Бурченко Світлана)</b></p>	<p>– 300 м<sup>3</sup>. <b>(Представник суб'єкта господарювання)</b></p> <p>– Так, все вірно. В тих напрямках, в яких було скорочення, вони зазначені, в інших залишається 700 м. <b>(Представник суб'єкта господарювання)</b></p> <p>– Відповідь буде надано письмово. <b>(Представник суб'єкта господарювання)</b></p>
17	<p>– Я мешканка міста Харкова, громадянка України. Проживаю поряд, недалеко від цієї вулиці, тому я зацікавлена. Мені цікаво, це я б хотіла запитати, бо почувла в ході розповіді пані Юлії, що відбулось зменшення розміру санітарно-захисної зони. Скажіть мені, будь ласка, чи дозволяє закон зменшувати встановлені розміри санітарно-захисної зони? Ви назвали результати вимірів якогось інституту, я не запам'ятала. Тобто, який алгоритм дозволяє законно змінити встановлені розміри санітарно-захисної зони? Буквально, назвіть закон, чи це постановова, інструкція, яка це стаття, який пункт, яким алгоритмом ви користувались? Дякую <b>(Ольга Шупрова)</b></p> <p>– Дякую Вам! І також я хочу приєднатися до запитання/прохання пана Артема щодо отримання від забудовника, замовника документальних підтверджень щодо того, що ви не почнете будувати до закінчення війни, до існуючої загрози. Дякую <b>(Ольга Шупрова)</b></p>	<p>– Це наказ № 173 Державні санітарні правила 1996 року, і пункти 5.5, 5.6, 5.7, 5.8, згідно чого Інститут Марзєєва зміг зменшити санітарно-захисну зону даного об'єкта.. <b>(Представник суб'єкта господарювання)</b></p> <p>– Погоджуюсь. <b>(Представник суб'єкта господарювання)</b></p>

18	<p>– Я ,як житель Харкова, проти зменшення санітарно-захисної зони для даного підприємства, яке відноситься до 2 класу безпеки. Встановлені такі розміри санітарно-захисних зон відповідно до класу шкідливості підприємств: I клас – 1000 м, II клас – 500 м. Озеленені ділянки повинні складати не менше 10... 15% загальної площі підприємства. Санітарно-захисні зони повинні бути озеленені, адже саме тоді вони повною мірою можуть виконувати роль захисних бар'єрів від виробничого пилу, газів, шуму. І зменшувати їх, вважаю обмеженням прав людини на безпечне довкілля. <b>(Катерина)</b></p>	
	<p>– Доброго здоров'я! Сосіпатов Артем, координатор Громадської організації «Зелений фронт», м. Харків. Мене та нашу організацію в цілому турбує ця пропозиція – збудувати такий об'єкт з техногенною безпекою у великому місті, яким є Харків. Скажіть, будь ласка, шановні розробники та представники суб'єкта господарювання, чому об'єкт планованої діяльності ви не хочете розташувати за межами такого великого населеного пункту, яким є Харків? Тобто, є залізничні лінії за межами населених пунктів, є маленькі населені пункти, зрештою. Навіщо мегаполіс навантажувати такими небезпечними виробничими майданчиками? Дякую! <b>(Артем Сосіпатов)</b></p> <p>– Чому Ви хочете об'єкт розташувати в межах великого міста, а НЕ за його межами? <b>(Артем Сосіпатов)</b></p> <p>– Чому не можна зробити за межами міста? Ви ж самі живете тут. <b>(Максим)</b></p> <p>– В ОВД вказано що ціна оренди 150000 грн. <b>(Артем Пріхолько)</b></p> <p>– Ви не розглядали можливість орендувати ділянку за межами міста? А що перестати орендувати? Тим паче що то не власність а орендована ділянка <b>(Anton)</b></p> <p>– Сподіваюсь , що цей ваш проект ніколи не реалізується в межах міста Харкова. <b>(DK)</b></p> <p>– Цьому проекту місце – за межами великого міста. <b>(Артем Сосіпатов)</b></p> <p>– Пропозиція: розглянути можливість територіальної альтернативи, яка прописана в Законі «Про оцінку впливу на довкілля». Тобто, при розробці – територіальна альтернатива <b>(Бурченко Світлана)</b></p>	<p>Уточню, майданчик – це не виробничий. Це – майданчик складський. Виробництво там не ведеться, там ведеться зберігання. Далі, рівень і ступінь безпеки – поняття оціночне. Воно визначається в нормативних документах, в тому числі і в проектних. Тому з оціночними поняттями непросто працювати і непросто відповідати на питання, які звучать так емоційно «такий небезпечний виробничий об'єкт». Насправді, не виробничий. А наскільки небезпечний – в нормативних документах прописано. Стосовно, чому не розмістити деінде, чому ми розміщуємо на цьому майданчику. Бо цю земельну ділянку ми орендуємо, платимо орендну плату за цю земельну ділянку, там знаходяться будівлі і споруди, які ми свого часу придбали. Тобто, ми знаходимося на цій земельній ділянці на законних підставах. Можливості побудуватися деінде в іншому місці у нас немає. Бо якщо у нас була в оренді, чи у власності чи в користуванні земельна ділянка десь за межами міста, ми б, звичайно, працювали б за межами міста, бо це і фінансово дешевше, і в плані погоджувальних, узгоджувальних процедур також простіше. Але, маємо те, що маємо. Маємо в оренді земельну ділянку в Харкові, і там працюємо, плануємо там працювати. Там, свого часу, було значно більш безпечне підприємство. Там була база-холодильник. Підприємство, яке там розміщувалося, тривалий час знаходилося в стадії ліквідації. Там були страшні запаси аміаку, які потім, після нашого придбання, приїжджали ДСНС та відкачували. Тобто, до нас там було ще гірше. Це щодо того, що безпека – це оціночні фактори. <b>(Представник суб'єкта господарювання)</b></p>

19	<p>Добрий день! Цей об'єкт знаходиться десь 3,5 км від мого будинку. Мене цікавить, чи в такому великому місті не знайшлося в якійсь зоні, промзоні, місця, як біля 300 м від пляжу Олександрівського. Весь наш район ходить відпочивати туди, зараз люди не виїжджають на море, бо нікуди. І ви, в такий час, коли і так важке життя, і так бомблять, ще будете, і ви мене вибачте, «збуруєте» ситуацію цією забудівлею. Я напишу обов'язково письмово, але ви повинні дбати хоч якимось не тільки про свої гроші, а й про людей. Поряд – дитяча клініка, пункт переливання крові. Постійно в нас прильоти навколо. Як можна зараз про це говорити? І навіть якщо вони вам дадуть документ, що вони не будуть будувати, то хто буде дотримуватися цього документу? Невже немає десь ближче до сільськогосподарських підприємств, де поля, десь за кільцевою, треба біля Олександрівського пляжу. Ну як це, як можна взагалі допустити це? Люди, ну я... Молодці активісти, що приймають участь. Із мешканців нашого району є 2 людини. Як це, про це ніхто навіть не знає, ніхто не інформує, тишком-нишком побудували і все. А ви тут як хочете, так і живіть. Ви де живите особисто? Приїздіть до нас влітку і я вас поведу на ваш склад загорати зі своїми дітьми, внуками купатись в тій річці, куди ви будете зливати відходи, приїздіть, будь ласка (<b>Рина Коршунова</b>)</p>	<p>Ще раз повторююсь, ми не маємо наміру щось будувати допоки тривають бойові дії, допоки військовий стан. Стосовно того, що «як тут в такий час», ми в цей час проєктуємо і робимо якийсь заїдл на ту пору спокійного і мирного життя після закінчення війни. Ми ще нічого не будуємо, ми тільки оцінюємо плановану діяльність. Планованою діяльністю не передбачено злив стоків чи відходів діяльності кудиось за межі. Тобто, вода, яка використовується на побутові потреби, яка не пов'язана з діяльністю складу, планується відводити в міську каналізацію. Можливі, теоретичні, нештатні ситуації (розливи чи проливи) рідкого добрива, для цього передбачені відповідні заходи, для того, щоб запобігти взагалі потраплянню цієї рідини за межі будівлі, в якій знаходяться резервуари. (<b>Представник суб'єкта господарювання</b>)</p>
20	<p>– Ми вже проговорили про те, що є безпекові споруди, є обвалування резервуарів, також проговорили про те що скорочена санітарно-захисна зона до річки Лопань. Як ви мабуть знаєте, річка Лопань нижче за течією має в собі увесь Харків, то в мене таке питання, чи є у вас безпековий сценарій, що ви будете робити в разі витоків, тому що ми також почули, що резервний резервуар вдвічі менший за основний, та що буде з залишковим об'ємом основного резервуара? Дякую! (<b>Vladyslav</b>)</p> <p>– Так, добре, але якщо основний резервуар буде повним, виникне нештатна ситуація, половина цього об'єму буде перекачана до резервного резервуару, то що буде з іншою половиною, якщо буде виток? (<b>Vladyslav</b>)</p> <p>– Я вибачаюсь, але Титанік теж не збивався тонути, але сталася трагедія. Після будівництва і запуску підприємства вже ніхто із громадян не зможе знати на скільки відсотків буде заповнено ємності. (<b>Максим</b>)</p>	<p>– Суб'єкт господарювання планує максимальне зберігання, але воно не завжди буде максимальним. Тому передбачено один резервуар об'ємом 300 м<sup>3</sup> залишати на випадок перекачування, тобто нештатної ситуації, куди буде перекачуватися КАС. (<b>Представник суб'єкта господарювання</b>)</p> <p>– Вона буде перекачуватися в резервуар, який дозволить перекачати. Тобто, ми не закачуємо всі три резервуари одночасно. Вони не будуть заповнені всі «під зав'язку». Відповідно, один резервуар постійно пустий на випадок аварійних та нештатних ситуацій, плюс ті, які також мають можливість на себе прийняти. Підприємство буде перекачувати в ті резервуари. (<b>Представник суб'єкта господарювання</b>)</p> <p>– також додаю, що коефіцієнт заповнення резервуарів 0,8, тобто вони не заповнюються «під зав'язку». Якщо будуть якісь протікання, проливи, розгерметизація, розійдеться зварний шов, почнеться прокапування, протікання, то рідина піде не в ґрунт, не в землю. Це відбуватиметься в гідрозольованому приміщенні, в якому знаходяться резервуари. І з</p>

		<p>приміщення вже, в установленому порядку щодо поводження з такими речовинами, визначаються подальші дії щодо ліквідації. <b>(Представник суб'єкта господарювання)</b></p>
21	Куди будуть вивозити відходи та як їх утилізувати? Автомобілі будуть їздити містом? Дякую за відповідь (Ольга)	<p>Будь-яке підприємство, в тому числі й наше, при здійсненні діяльності утворює відходи. При утворенні цих відходів виникає необхідність їх утилізації. Підприємство (і ми в тому числі) укладає договір зі спеціалізованими підприємствами по вивезенню, знешкодженню і утилізації відходів, у тому числі і шкідливих. При цьому, підприємства, які займаються збиранням, вивезенням, утилізацією шкідливих відходів, (для них це потрібні такі документи, як інвентаризація відходів, щоб зрозуміти, які відходи, в якій кількості утворюються), після цього складається договір і спеціалізовані підприємства забирають ці відходи в процесі їх утворення, в залежності від видів відходів самостійно вирішують, куди ділати, в якій спосіб, яким чином, де саме утилізувати чи куди вивозити ці відходи. Наша задача, суб'єкта господарювання, укласти належний договір з належним суб'єктом у сфері поводження з відходами, оплатувати його послуги, і щоб цей суб'єкт ці відходи забрав. <b>(Представник суб'єкта господарювання)</b></p>
22	Чи мають резервуари дихальні клапани? (Департамент захисту довкілля та природокористування Харківської обласної військової адміністрації)	<p>Всі дихальні трубочки об'єднані в одну систему, і викид буде здійснюватися від одного джерела викиду. <b>(Представник суб'єкта господарювання)</b></p>
23	Чи плануєте резервне живлення для перекачки матеріалу? (Anton)	<p>Оскільки проектування і планована діяльність планується нами на мирний час, то резервне живлення не заплановано. Більш того, живлення на базі у нас 3-фазне, вважаємо, що на мирний час цього буде достатньо для забезпечення функціонування насосів. <b>(Представник суб'єкта господарювання)</b></p>

#### 4. Обговорення учасниками громадських слухань (усні зауваження, пропозиції, та відповіді на них)\*\*

№	Зауваження, пропозиція (із зазначенням особи, що їх подає)	Відповідь, якщо надавалася (із зазначенням особи, що її надає)
	Всі усні зауваження та пропозиції занесені в таблицю 3	Всі відповіді (у разі надання) на усні зауваження та пропозиції занесені в таблицю 3

**5. Підбиття головуючим підсумків, інформування учасників слухань про порядок урахування зауважень і пропозицій громадськості та закриття громадських слухань.**

**Слухали:**

Було заслухано бажаних задали питання та зауваження щодо планованої діяльності, які внесені до протоколу. На всі запитання громадськості, на які не було надано усні відповіді протягом громадських слухань, представником суб'єкта господарювання мають бути надані письмові відповіді протягом 5 робочих днів з дня проведення громадських слухань. Слухання вважаються такими, що відбулися.

До протоколу додаються:

1. Журнал (відомість) реєстрації письмових зауважень та пропозицій, що надійшли протягом громадських слухань, на 1 арк.
2. Аудіо- та/або відеозапис громадських слухань.

Головуючий

  
(підпис)

  
(прізвище та ініціали)

\* Відповідно до пункту 7 Порядку проведення громадських слухань у процесі оцінки впливу на довкілля, затверженого Кабінетом Міністрів України від 13 грудня 2017 р. № 989, із змінами, внесеними згідно з Постановою Кабінету Міністрів України від 08.09.2023 № 967, під час проведення громадських слухань у режимі відеоконференції реєстрація учасників за формою згідно з додатком 1 та вступів учасників за формою згідно з додатком 2 не здійснюється.

\*\* Факт відсутності зауважень та пропозицій фіксується у розділі 3 протоколу.

**ЖУРНАЛ (ВІДОМІСТЬ)**  
**реєстрації письмових зауважень та пропозицій, що надійшли**  
**протягом громадських слухань щодо**

реконструкції нежитлової виробничої будівлі літ. Г-1 для розміщення в ній складу карбамідно-аміачної суміші (КАС), за адресою:  
м. Харків, вул. Букова, 34, ТОВАРИСТВА З ОБМЕЖЕНОЮ ВІДПОВІДАЛЬНІСТЮ «АГРО-МАРКЕТ»  
(вид планованої діяльності)

(реєстраційна справа у Єдиному реєстрі з оцінки впливу на довкілля № 202311911296)

У режимі відеоконференції  
(місце проведення громадського слухання)

від 26 січня 2024 р. о 12:00 годині

№	Прізвище, ім'я, по батькові (для фізичних осіб), а також найменування (для юридичних осіб) особи, що подає письмові зауваження і пропозиції	Загальна кількість аркушів	Підпис*

Головуючий \_\_\_\_\_  
(підпис)

О.А. Жуцук  
(прізвище та ініціали)

\_\_\_\_\_ \* Підпис особи, що дає згоду на обробку персональних даних відповідно до Закону України «Про захист персональних даних».



**товариство з обмеженою відповідальністю**  
**«АГРО-МАРКЕТ»**

вул. Ковпака, 4, м. Суми, 40020

код ЄДРПОУ 31547713

ТЕЛ/ФАКС (050) 307-13-91

29 січня 2024 р.  
№ 12/23

Міністерству захисту довкілля та  
природних ресурсів України  
03035, м. Київ, вул. Митрополита Василя  
Липківського, 35

Департамент захисту довкілля та  
природокористування Харківської обласної  
військової адміністрації

26 січня 2024 року відбулися громадські слухання по процедурі ОВД планованої діяльності: «Реконструкція нежитлової виробничої будівлі літ. Г-1 для розміщення в ній складу КАС, за адресою: м. Харків, вул. Букова, 34» номер справи в Єдиному реєстрі з ОВД 202311911296.

Від декількох учасників громадських слухань надходили тотожні прохання та пропозиції надати письмові запевнення та гарантії того, що ТОВ "АГРО-МАРКЕТ" не буде розпочинати плановану діяльність до завершення бойових дій та до закінчення військового стану в Україні.

У відповідь на згадані пропозиції, повідомляємо:

Товариство з обмеженою відповідальністю "АГРО-МАРКЕТ" гарантує, що не буде розпочинати плановану діяльність по реконструкції нежитлової виробничої будівлі для розміщення в ній складу КАС за адресою: м. Харків, вул. Букова, 34 та не буде розпочинати ніяких будівельних та/або підготовчих робіт по здійсненню такої реконструкції до завершення бойових дій та до закінчення військового стану в Україні.

Не заперечуємо проти включення цієї умови до висновку з ОВД.

Директор  
ТОВ «АГРО - МАРКЕТ»



Віктор ШМАТЕНКО

Шевченко  
050-307-13-91

UB

Міндовкзиди

№4442/10/24 від 30.01.2024

арк.1



# Відповіді на запитання стосовно громадських слухань Агро-Маркет



**Катерина Бондар** <katerynaexpert@gmail.com>


10:19 (14 минут назад) ☆ 😊 ↶ ⋮

кому: Електронна, ОВД, ??????????, скрытая копия: Морозова, скрытая копия: Ілонд, скрытая копия: Кагула, скрытая копия: Валерич

Доброго дня! Надсилаємо відповіді на запитання, які були надані на громадських слуханнях які відбулися 26 січня 2024 року по процедурі ОВД планованої діяльності: «Реконструкція нежитлової виробничої будівлі літ. П-1 для розміщення в ній складу КАС, за адресою: м. Харків, вул. Букова, 34» номер справи в Єдиному реєстрі з ОВД 202311911296. Прохання підтвердити отримання даного листа.

З повагою: Бондар Катерина  
еколог-експерт, супровідно-експертного відділу  
телефон: +38 (067) 32-32-466  
e-mail: [katerynaexpert@gmail.com](mailto:katerynaexpert@gmail.com)

Один прикрепленный файл • Просканировано системой Gmail



↶ Ответить   ↶ Ответить всем   ↷ Переслать   😊

ТОВАРИСТВО З  
**"АГРО-МАРКЕТ"**  
 Ідентифікаційний код: 31547110  
 \* Україна \*  
 ЗГІДНО З  
 Директор  
 29.01.2024  
 Віктор Шматенко

**товариство з обмеженою відповідальністю**

# «АГРО-МАРКЕТ»

вул. Ковпака, 4, м.Суми, 40020

код ЄДРПОУ 31547713

ТЕЛ/ФАКС (050) 307-13-91

29 січня 2024 р.

№ 12/19

**Міністерству захисту довкілля та  
природних ресурсів України**  
03035, м. Київ, вул. Митрополита Василя  
Липківського, 35

**також: Олександр БОГДАНІС**  
**(antikva2005@gmail.com)**

## Шановний пане Олександрє!

26 січня 2024 року відбулися громадські слухання по процедурі ОВД планованої діяльності: ««Реконструкція нежитлової виробничої будівлі літ. Г-1 для розміщення в ній складу КАС, за адресою: м. Харків, вул. Букова, 34» номер справи в Єдиному реєстрі з ОВД 202311911296.

Вами було поставлене наступне запитання: *«У мене запитання до розробника з приводу санітарно-захисної зони. Скажіть, будь ласка, нормативним документом, висновок про проведення санітарно-захисної зони, є можливості ознакомитися з ОВД, бо на сайт, я так розумію їх не викладають, під час війни я його не відкривав, відкрив лише вчора, оцей і саме ваш проект і побачив що нема доступу, можливо тому що я за межами України, бо я зараз у Мюнхені, так сам документ я не бачив, вибачаюся якщо воно там відображено, питання у мене дається наступне: яка саме озеленення, яка площа озеленення, передбачає такий власне, якими насадженнями?»*

*І є один пункт чи до проведення вже розпочнеться озеленення чи почнеться власне планована діяльність?»*

*Чи я вірно розумію, в документах ОВД не відображено, якими саме рослинами буде відбуватися озеленення чи як зрозуміти?»*

*Ок, вибачте мене шяс, але в нормативному документі багато є про відсоток озеленення. Який відсоток від санітарно-захисної зони буде озеленено та чи відображено це в звіті з ОВД? Бо саме така вимога нормативного документа»*

Надаємо Вам відповідь на поставлене питання, стосовно озеленення:

Озеленення території санітарно-захисної зони (СЗЗ) виконується комплексно, з обліком санітарних, технічних, містобудівних, архітектурних особливостей забудови промислового й житлового районів, а також місцевих географічних і кліматичних умов на основі планувальних схем і детальних проектних рішень окремих вузлів. Організація озеленення залежить також від промислово-виробничих факторів, до яких ставляться: технологія виробництва, потужність підприємства, об'ємно-планувальні рішення будинків і споруджень на території підприємства, розміщення транспортних шляхів, пожежна й підривна небезпека.

Площа встановленої санітарно-захисної зони (далі - СЗЗ) становить 128047,72м<sup>2</sup>.

Державними санітарними правилами планування та забудови населених пунктів (Наказ Міністерства охорони здоров'я України від 19.06.1996 р. №173 (із змінами)) встановлено, що мінімальна площа озеленення санітарно-захисної зони шириною від 300м до 1000м повинна

№4745/10/24 від 31.01.2024



становити 50% (пункт 5.13). На теперішній час відсоток озеленення СЗЗ становить 33% (41731,8м<sup>2</sup>). З метою забезпечення дотримання законодавства у сфері санітарного та епідемічного благополуччя населення та охорони навколишнього природного середовища, необхідним є збільшення площі зелених насаджень у межах встановленої СЗЗ підприємства ТОВ «АГРО-МАРКЕТ» на 17%.

Асортименти зелених насаджень для посадки на території санітарно-захисної зони встановлюється залежно від характеру й кількості виробничих викидів, виділюваних підприємствами, кліматичних, ґрунтових, декоративних, пожежних і інших місцевих умов, а також відповідно до екологічних властивостей деревинно-чагарникових порід.

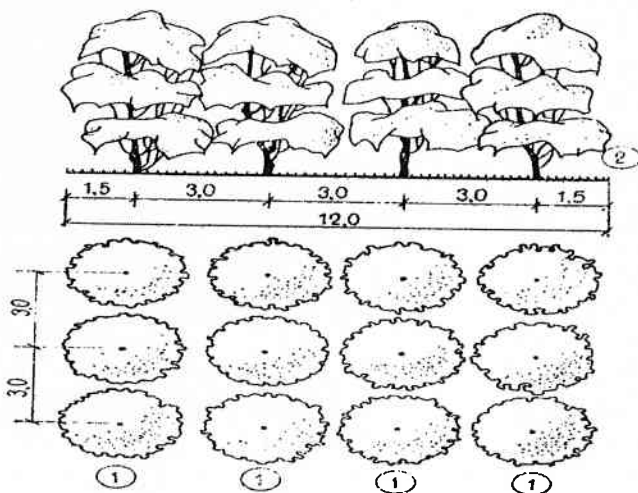
Посадка ізолюючої смуги передбачається: на межі проммайданчика підприємства, на межі зони житлової забудови або санітарно-захисної зони. Існують декілька типів насаджень, які описано нижче:

**Фільтруючі насадження** являють собою зелені масиви різної конфігурації, шириною 40-100м, без чагарникових узлісь, що чергуються із площадками й будовами. Породи дерев фільтруючого типу є основними в захисних насадженнях. Дані зелені масиви є гарною фільтруючою смугою. Потік забрудненого повітря, що набігає на таку смугу, просочується через своєрідний фільтр із листів. Смуга ажурної конструкції створює сприятливі умови для затримки й осадження пилу, виконують роль механічного й біологічного фільтра.

Схема розміщення насаджень передбачає чергування відкритих і закритих просторів. Як відкриті простори, поряд з ділянками, озелениними низькою рослинністю, розглядаються автодороги, роз'їзди, тощо. Схема розміщення насаджень передбачає чергування, по можливості відкритих і закритих просторів. Зона сильної постійної загазованості найменш придатна для виростання рослин, тому, при можливості, тут пропонується створювати газони зі стійких трав і ґрунтопокривних рослин. Між фільтруючими смугами передбачається залужування газонними травами окремих ділянок території санітарно-захисної зони підприємства.

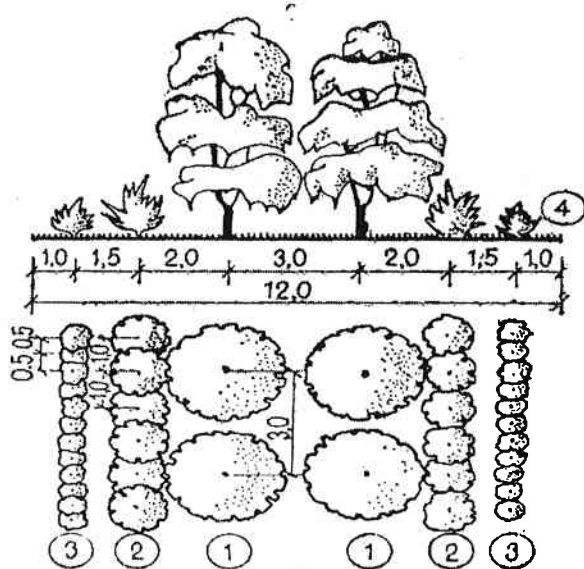
Найбільш стійкими трав'янистими рослинами для газонів озеленення є: їжака збірня, мятлик звичайний, овсяниця лугова, мітлиця біла, мітлиця лугова, райграс багаторічний, тимофіївка.

Посадки фільтруючого типу ЛПФ-1, ЛПФ-2, ЛМФ (мал. 1, 2, 3) є основними в захисних насадженнях, ними можуть бути зайняті також передзаводські вхідні території, ділянки пішохідних маршрутів і місць короткочасного відпочинку.



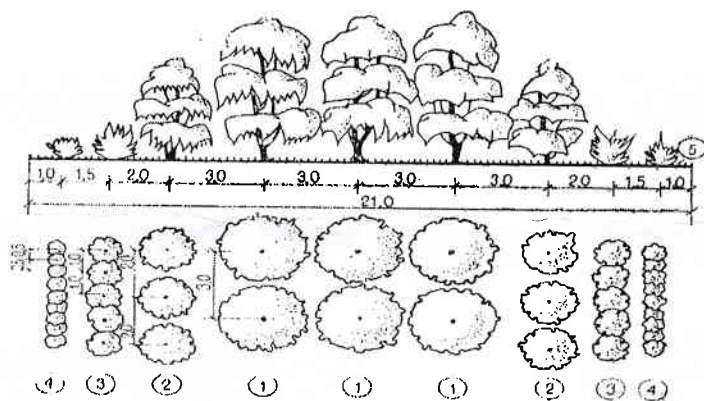
Мал. 1. Конструкція лісозахисної смуги фільтруючого типу (ЛПФ-1)  
1 - дерева головної породи; 2 - газон





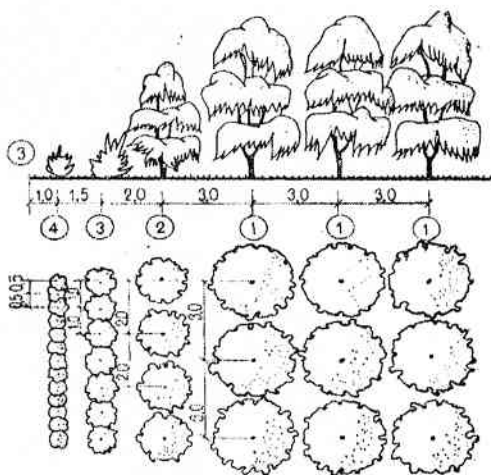
Мал. 4. Конструкція лісозахисної смуги ізолюючого типу (ЛПІ-1)

1 - дерева головної породи; 2 - чагарник високий; 3 - чагарник середній; 4 - газон



Мал. 5. Конструкція лісозахисної смуги ізолюючого типу (ЛПІ-2)

1 - дерева головної породи; 2 - дерева супутньої породи; 3 - чагарник високий; 4 - чагарник середній; 5 - газон



Мал. 6. Конструкція лісового масиву ізолюючого типу (ЛМІ)

1 - дерева головної породи; 2 - дерева супутньої породи; 3 - чагарник високий; 4 - чагарник середній; 5 - газон

При посадці дерев і чагарників на території СЗЗ необхідно дотримуватися регламентованих нормативів, які допускають приближення наземних і підземних споруджень та мереж комунікацій.

При розробці рекомендацій і пропозицій по озелененню території санітарно-захисної зони враховувалися наступні фактори:

- умови розташування промайданчика підприємства;
- сформована за попередні роки інфраструктура забудови території СЗЗ, склад і розташування забудови;
- умови розташування зони житлової забудови;
- нові законодавчі правила в області землекористування;
- вимоги існуючих на даний період нормативних правил, досліджень і рекомендацій з озеленення території санітарно-захисних зон промислових підприємств;
- якісний і кількісний склад викидів забруднюючих речовин і розрахункові зони забруднення;
- установлені межі території санітарно-захисної зони.

На території району негативні ендегенні і екзогенні явища геологічного та геотехногенного походження, а також тектонічні, сейсмічні, селеві та карстові зміни стану і властивостей земної поверхні відсутні.

Благоустроєм території ділянки передбачається озеленення ділянок, вільних від забудови та покриттів. На вільній від забудови території влаштовуються газони шляхом посіву багаторічних трав на родючому ґрунті шаром 0,15 м.

Площа забудови – 0,6350 га. Площа доріг і майданчиків – 4700м<sup>2</sup> (0,47га), площа озеленення – 282м<sup>2</sup> (0,0282га).

Проїзди й площадки ТОВ «АГРО-МАРКЕТ» в місцях можливого забруднення нафтопродуктами мають тверде покриття, що запобігає забрудненню ґрунту пально-мастильними й ін. матеріалами.


Існуючі зелені насадження на території санітарно-захисної зони повинні бути максимально збережені та включені до загальної системи озеленення зони.

Відповідно до посібника «Озеленення санітарно-захисних зон» Ю.А.Атаманюк, Л.Л.Костюченко табл.2 для ТОВ «АГРО-МАРКЕТ», з урахуванням їх специфіки викидів забруднюючих речовин – аміак, найбільш доречним озелененням є:

дерева: акація біла, береза бородавча, береза пухнаста, верба біла, клен ясенелистний, липа дрібнолисна, осина, горобина звичайна, тополь бальзамічний, черемха звичайна;

чагарники: акація жовта, глот звичайний, бирючина звичайна, бузина червона, дерен білий, верба козина, ірга колосиста, калина звичайна, кизильник блискучий, клен татарський, пшат срібний, бузина звичайна, смородина золотиста, снігогодник, хміль багатолітній

Враховуючи фото супутника (карта Google) нежитлова виробнича будівля літ. Г за адресою вул.Букова, 34 з усіх сторін озеленена існуючими зеленими насадженнями



Аналізуючи ситуацію, яка склалася за багато років, розміщення проєктованого об'єкту відбувається в існуючій будівлі та в межах промислової зони, яка щільно забудована та відсутні вільні території для можливості озеленення.

Перед прийняттям рішення щодо озеленення, суб'єкту господарювання необхідно звернутися до відповідного виконавчого органу м. Харків.

**Директор  
ТОВ «АГРО - МАРКЕТ»**



**Віктор ШМАТЕНКО**



# Відповіді на запитання стосовно громадських слухань Агро-Маркет

**Катерина Бондар** <katerynaexpert@gmail.com>

10:20 (14 минут назад)



кому: Електронна, OVD, antikva2005@gmail.com, скрытая копия; Ілона, скрытая копия; Кагула, скрытая копия; Морозова, скрытая копия; Валє

Доброго дня! Надсилаємо відповіді на запитання, які були надані на громадських слуханнях які відбулися 26 січня 2024 року по процедурі ОВД планованої діяльності: «Реконструкція нежитлової виробничої будівлі літ. Г-1 для розміщення в ній складу КАС, за адресою: м. Харків, вул. Букова, 34» номер справи в Єдиному реєстрі з ОВД 202311911296. Прохання підтвердити отримання даного листа. Також за посиланням надсилаємо звіт з оцінки впливу на довкілля.

01. Звіт АГРО-МАРКЕТ.pdf

З повагою, Бондар Катерина  
еколог-експерт, супровідно-експертного відділу  
телефон +38 (067)-32-32-466  
e-mail: [katerynaexpert@gmail.com](mailto:katerynaexpert@gmail.com)

2 прикрепленных файла · Просканировано системой Gmail

відповідь Богдані...

01. Звіт АГРО-МА...

← Ответить

↶ Ответить всем

➔ Переслать



**ЗГІДНО З О...**
  
 Директор \_\_\_\_\_
   
 «29» 01 2024
   
 Віктор Шматенко

**товариство з обмеженою відповідальністю**

# «АГРО-МАРКЕТ»

вул. Ковпака, 4, м.Суми, 40020

код ЄДРПОУ 31547713

ТЕЛ/ФАКС (050) 307-13-91

29 січня 2024 р.

№ 12/17

Міністерству захисту довкілля та  
природних ресурсів України  
03035, м. Київ, вул. Митрополита Василя  
Липківського, 35

також: **Світлана БОРЧЕНКО**  
(s.burchenko@karazin.ua)

**Шановна пані Світлано!**

26 січня 2024 року відбулися громадські слухання по процедурі ОВД планованої діяльності: «Реконструкція нежитлової виробничої будівлі літ. Г-1 для розміщення в ній складу КАС, за адресою: м. Харків, вул. Букова, 34» номер справи в Єдиному реєстрі з ОВД 202311911296.

Вами було поставлене наступне запитання: *«Ну було б звісно дуже добре як би була на презентації трохи схема в яких напрямках, тому що ви не надали територіального розташування от зараз на презентації в яких саме напрямках, тому що ми зараз повинні відкривати гугл мепс і дивитись де що розташоване. І ось таке зауваження 700 м у всіх інших напрямках при цьому до тієї ж річки Лопань по прямій лінії там не залежно від сусідства з іншими підприємств там менше ніж 700м там 400 м тому враховувати, будь ласка, також і цей момент по санітарно захисній зоні, тому що наразі він є об'єктом таким найбільшого обговорення щодо участі громадськості, тому що це дійсно важливо річка Лопань рельєф похилий не дай Боже, що тому питання санітарно захисної зони й пропишіть, будь ласка, думаю що ви пишете 700 м у всіх інших напрямках при цьому цих 700 немає до річки 400 ну приблизно»*

Надаємо Вам карту встановлення санітарно-захисної зони ТОВ «АГРО-МАРКЕТ».

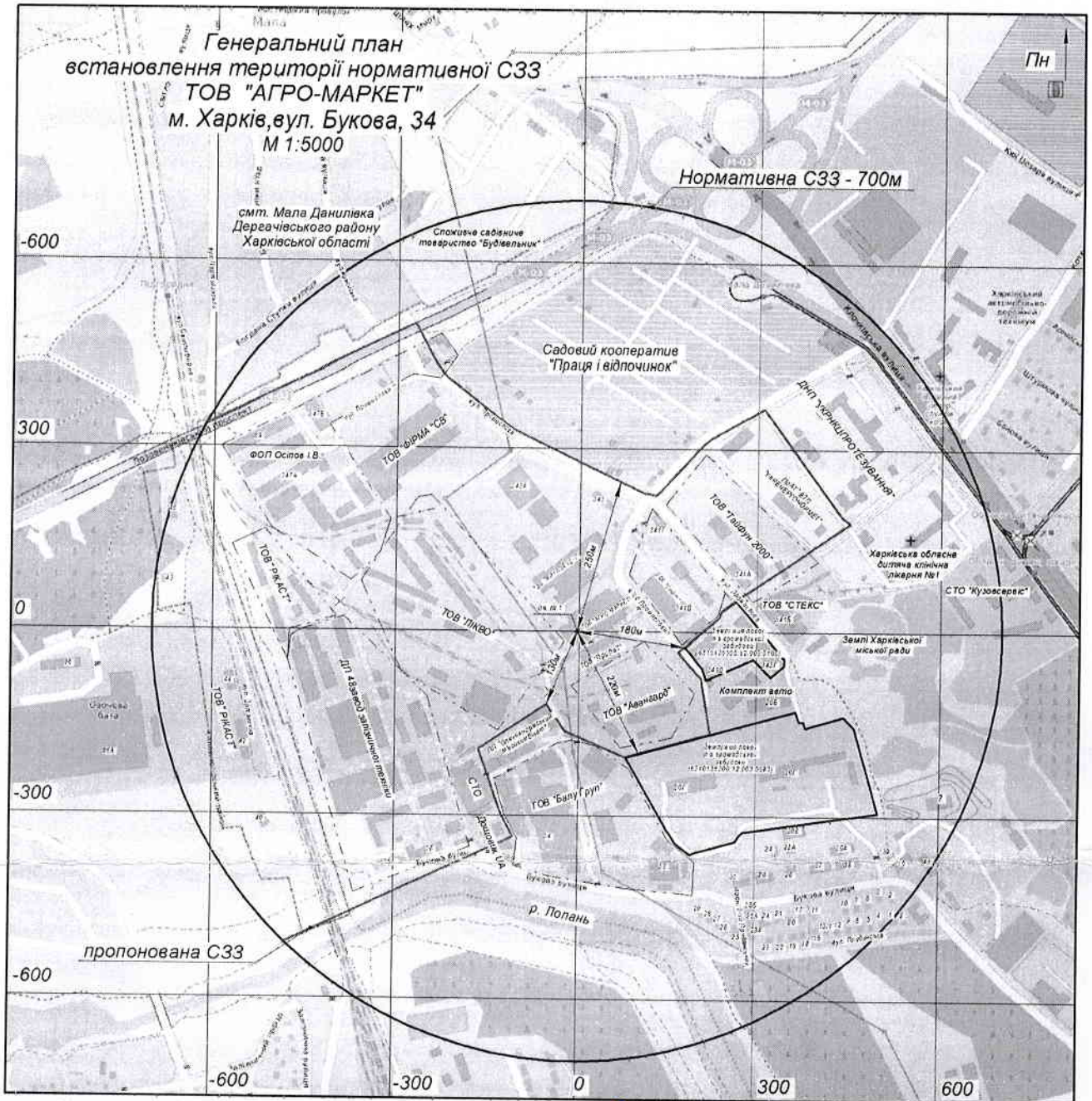
UB

Міндовкілля

№4747/10/24 Від 31.01.2024

арк.3





**Директор  
ТОВ «АГРО - МАРКЕТ»**



**Віктор ШМАТЕНКО**

# Відповіді на запитання стосовно громадських слухань Агро-Маркет



**Катерина Бондар** <katerynaexpert@gmail.com>

10:20 (14 минут назад)



кому: OVD, Електронна, s.burchenko, скрытая копия: Ілона, скрытая копия: Кагула, скрытая копия: Морозова, скрытая копия: Валерич

Доброго дня! Надсилаємо відповіді на запитання, які були надані на громадських слуханнях які відбулися 26 січня 2024 року по процедурі ОВД планованої діяльності: «Реконструкція нежитлової виробничої будівлі літ. Г-1 для розміщення в ній складу КАС, за адресою: м. Харків, вул. Букова, 34» номер справи в Єдиному реєстрі з ОВД 202311911296. Прохання підтвердити отримання даного листа. Також за посиланням надсилаємо звіт з оцінки впливу на довкілля.

**01. Звіт АГРО-МАРКЕТ.pdf**

З повагою, Бондар Катерина  
еколог-експерт, супровідно-експертного відділу  
телефон +38 (067) 32-32-466  
e-mail: [katerynaexpert@gmail.com](mailto:katerynaexpert@gmail.com)

2 прикреплённых файла • Просканировано системой Gmail



відповідь Борчен...

01. Звіт АГРО-МА...

↩ Ответить   ↩ Ответить всем   ➡ Переслать   😊

