
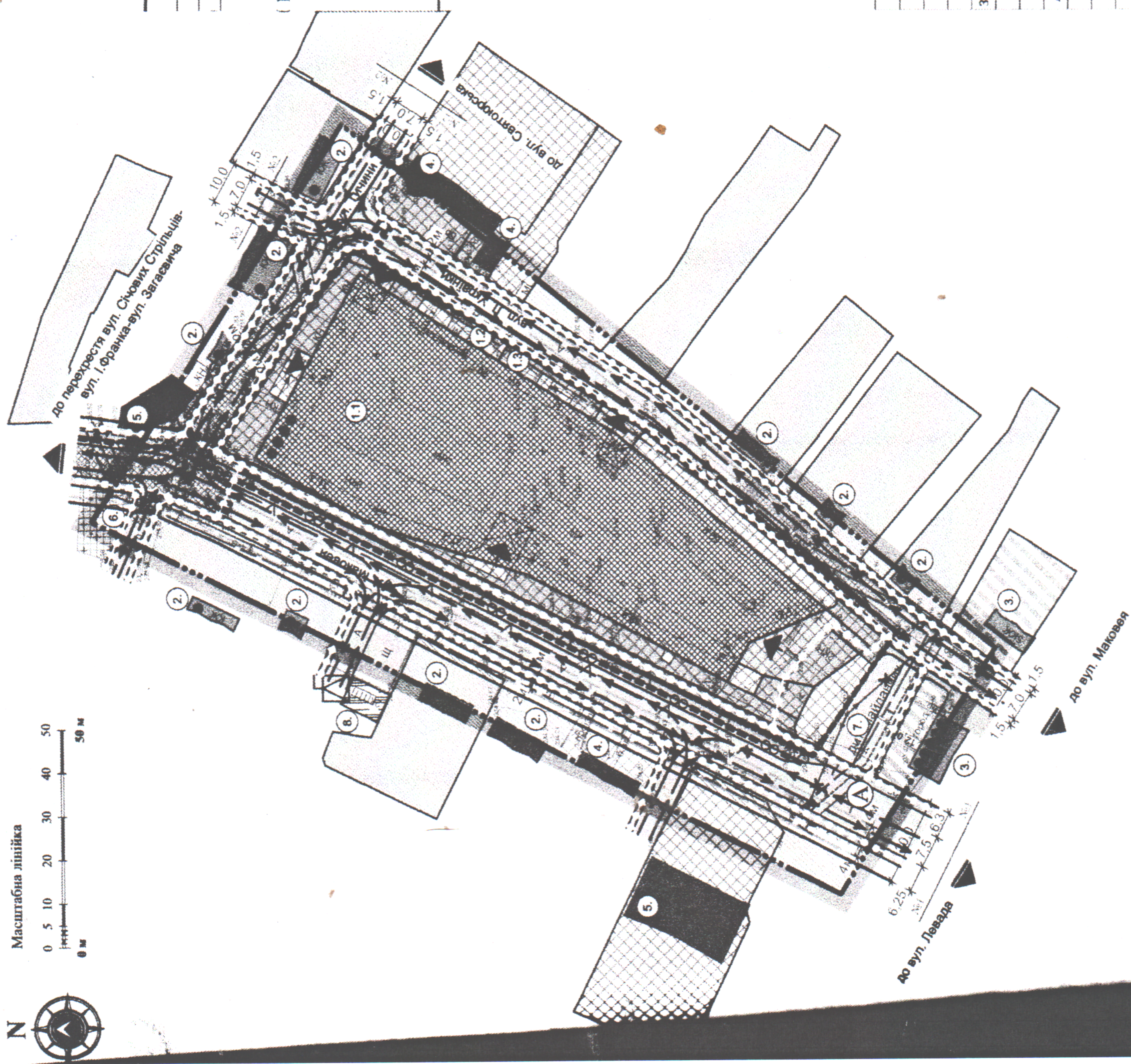



Схема організації руху транспорту та пішоходів. М 1:1000. Креслення поперечних профілів 1:200



Умовні позначення:

| Існ. | Проект. | Найменування |
|------|---------|---|
| | | Межа детального плану території |
| | | Межа раніше відведених земельних ділянок згідно публічної кадастрової карти України |
| | | Межа ділянки, що проєктується |
| | | Вулиці та їх червоні лінії |
| | | Проїзна частина вулиць з твердим покриттям |
| | | Пішохідні зв'язки |
| | | Пішохідні переходи |
| | | Велодорожка |
| | | Автобусна зупинка громадського транспорту |
| | | Основні шляхи руху пішоходів |
| | | Основні шляхи руху автотранспорту |
| | | Входи/виходи до/з будівлі |

Експлікація:

| № п/п | Найменування | Примітка |
|-------|---|----------|
| | Проектована ділянка (територія торгового центру ТЦ) | |
| 1.1 | Будівля торгового центру | проект. |
| 1.2 | Розважально-культурний майданчик | проект. |
| 1.3 | Контейнери побутових відходів (ПВ) (вакуумний) | проект. |
| 2. | Житловий садибний будинок | існ. |
| 3. | Житловий багатоквартирний будинок | існ. |
| 4. | Заслади торгівлі | існ. |
| 5. | Заклади надання послуг (адміністративно-офісні будівлі) | існ. |
| 6. | Меморіальне кладовище | існ. |
| 7. | Дитячий майданчик | існ. |
| 8. | Трансформаторна підстанція | існ. |

75/20-ДПТ-ГА-

Замовник: виконавчий комітет Яворівської міської ради

| Зміна | К-ість | Арж. | № док. | Підпис | Дата |
|------------|--------|------------|--------|--------|------|
| ГАП | | Соха В. | | | |
| Архітектор | | Шанайда А. | | | |

| Стаття | Аркуш | Аркуші |
|--------|-------|--------|
| ДПТ | 5 | 7 |

Детальний план території розташованої в межах вул. Тичини в м. Яворові Львівської області.

Схема організації руху транспорту та пішоходів
М 1:1000.
Креслення поперечних профілів вулиць
М 1:200

ПП "ІМТА"
м. Львів