



ДЕРЖГЕОКАДАСТР

Головне управління Держгеокадастру в Івано-Франківській області
вул. Сахарова, 34, м. Івано-Франківськ, 76014 тел. (факс) (0342) 78-93-90
E-mail: ivano-frankivsk@land.gov.ua, Код ЄДРПОУ 39767437

04.09.2024 1390/6-24 № _____ На № _____ від _____

Андрій

foi+request-132903-b01579fc@dostup.org.ua

Про надання інформації

Головне управління Держгеокадастру в Івано-Франківській області (далі - Головне управління), в межах визначених повноважень, розглянуло Ваш запит від 23.08.2024, стосовно надання інформації, вказаної в запиті, про що повідомляє наступне.

Згідно із Конституцією України органи державної влади та органи місцевого самоврядування зобов'язані діяти лише на підставі, в межах повноважень та у спосіб, що передбачені Конституцією та законами України.

Відповідно до статті 1 Закону України «Про інформацію» (далі – Закон), інформація – це будь-які відомості та/або дані, які можуть бути збережені на матеріальних носіях або відображені в електронному вигляді.

Кожен має право на інформацію, що передбачає можливість вільного одержання, використання, поширення, зберігання та захисту інформації, необхідної для реалізації своїх прав, свобод і законних інтересів.

Реалізація права на інформацію не повинна порушувати громадські, політичні, економічні, соціальні, духовні, екологічні та інші права, свободи і законні інтереси інших громадян, права та інтереси юридичних осіб (стаття 5 Закону).

Відповідно до інформації, наданої відділом № 1 Управління забезпечення реалізації державної політики у сфері земельних відносин Головного управління (далі – Відділ) встановлено, що в архіві Відділу зберігається архівний примірник державного акту на право постійного користування землею серія І-ІФ № 000257, який виданий Виробничо комерційному підприємству «Радіус» (м. Івано-Франківськ, вул. Максимовича, 10а) на підставі рішення Івано-Франківської міської Ради народних депутатів від 17.06.1992 № 240, від 26.12.1995 № 425, площею 0,1300 га для будівництва столярного цеху та зареєстровано 04.03.1996 в Книзі записів державних актів на право постійного користування землею за № 108.

При цьому надаємо копію архівного примірника державного акту на право постійного користування землею серія І-ІФ № 000257 та копію витягу із Книги реєстрації державних актів на право постійного користування землею.

Додатково інформуємо, що відповідно до п.70 Типової інструкції з діловодства в міністерствах, інших центральних та місцевих органах виконавчої влади, затвердженої постановою Кабінету Міністрів України від 17.01.2018 № 55 установа може засвідчувати копії лише тих документів, що в ній створюються.

Додаток: на 10 арк. в 1 прим.

Начальник
Головного управління

Михайло КАПУСНЯК

Тетяна Шпак
Володимир Озарко 52 22 39
Наталія Наливайко

ГУ Держгеокадастру в Івано-Франківській області
1390/6-24 від 04.09.2024

Шпак Тетяна Григорівна




АРХІВНИЙ



ДЕРЖАВНИЙ
АКТ
НА ПРАВО ПОСТІЙНОГО
КОРИСТУВАННЯ ЗЕМЛЕЮ

І-ІФ № 000257 15/04-000108



Державний акт на право постійного користування землею видано _____

ВИРОБНИЧО КОМЕРЦІЙНОМУ ПІДПРИЄМСТВУ "РАДІУС"

(назва землекористувача та його місцезнаходження)

м. Івано-Франківськ, вул. Максимовича, 10а

Івано-Франківською Радою народних депутатів

району Івано-Франківської області України

у тому, що зазначеному землекористувачу надається у постійне користування 0.1300 гектарів

землі в межах згідно з планом землекористування

Землю надано у постійне користування для будівництва столярного цеху

(мета, призначення)

відповідно до рішення Івано-Франківської міської Ради народних

депутатів від « 17 » червня 1992 року № 240; 26 грудня 1995р. № 425

Цей державний акт складено у двох примірниках, з яких перший видано землекористувачу, другий зберігається у Івано-Франківській міській Раді народних депутатів.

Акт зареєстровано в Книзі записів державних актів на право постійного користування

землею за № 108



Івано-Франківської міської Ради народних депутатів

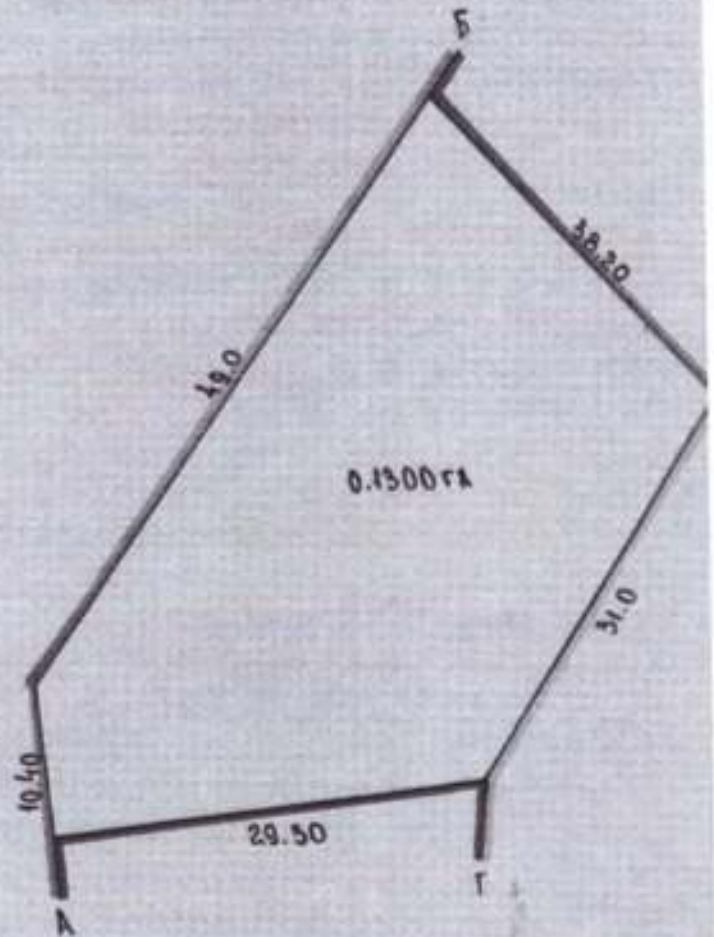
(Handwritten signature)
(підпис)

Б.Борович

(прізвище)

І-ІФ № 000258

ПЛАН ЗОВНІШНІХ МЕ



ОПИС МЕЖ

- Від А до Б ЗЕМЛІ ВИРОБНИЧО-КОМЕРЦІЙНОГО П-СТВА „ПРОМІНЬ”
- ” Б до В -и- ГР. САВ’ЮКА О.О.
- ” В до Г -и- ПРИВАТНОГО П-СТВА „ТУНІК”
- ” Г до А ЗЕМЛІ МІСЬКОЇ РАДИ

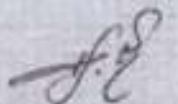
Масштаб 1: 500

ЗЕМЛЕКОРИСТУВАННЯ

Інженер-землевпорядник



В. Дмитрієв
(прізвище)



26101000040001

К Н Г А

РЕЄСТРАЦІЯ) державних актів
АКТІВ постійного користування
НОГО Клею

Розпо

199

018 01

8

Р.

Р.

