



**ГЛОБИНСЬКА МІСЬКА РАДА  
ВИКОНАВЧИЙ КОМІТЕТ**

Вул.Центральна, 285, м.Глобине Полтавської області, 39000, тел. (05365)2-55-40, факс 24-2-78  
код ЄДРПОУ 04382056, e-mail: globino.mr@globyne-rada.gov.ua, Web: https://globynska-gromada.gov.ua

09.12.2024 № 08-16/2404

На \_\_\_ від \_\_\_\_\_

Молодчин Володимир Петрович

На ваш запит про надання інформації виконавчий комітет Глобинської міської ради надає копії наступних документів:

1. Копія заяви гр. Копанішина Сергія Юрійовича про надання дозволу на розробку проекту землеустрою щодо відведення земельної ділянки площею 2,0 га для особистого селянського господарства;
2. Копія графічних матеріалів до звернення гр. Копанішина Сергія Юрійовича;
3. Копія заяви гр. Копанішиної Марини Сергіївни про надання дозволу на розробку проекту землеустрою щодо відведення земельної ділянки площею 2,0 га для особистого селянського господарства;
4. Копія графічних матеріалів до звернення гр. Копанішиної Марини Сергіївни.

Міський голова



 Станіслав ДЖУСЬ

Вик.Наталія ГОЛЯКОВСЬКА  
т. 24-6-37

Глобинському міському голові

Джусь С.В.

КОПАНІШИНА МАРИНА СЕРГІЇВНА

(прізвище, ім'я, по батькові заявника)

0502144478

(телефон)

Полтавська обл., Глобинський р-н, м.

Глобине, провулок Набережний, буд.41

(адреса)

333

КОПІЯ

### ЗАЯВА

Відповідно до ст. ст. 118, 121 Земельного кодексу України прошу надати дозвіл на розробку проекту землеустрою щодо відведення земельної ділянки, для передачі мені безоплатно у приватну власність земельної ділянки для ведення особистого селянського господарства орієнтовною площею 2,0 га.

Земельна ділянка розташована за адресою: Полтавська обл., Глобинський р-н, Глобинська міська рада

На території України земельних ділянок з таким цільовим призначенням безоплатно у власність не отримувала.

Документи, що додаються до заяви:

1. Графічні матеріали, на яких зазначено місце розташування, розмір та площа земельної ділянки
2. Копія довідки про присвоєння РНОКПП
3. Копія паспорта громадянина України

Даю згоду на обробку моїх персональних даних з метою вирішення піднятого у зверненні питання. З нормами Закону України «Про захист персональних даних» ознайомена.

07.06.2021

  
(підпис)

КОПАНІШИНА МАРИНА СЕРГІЇВНА

(прізвище, ініціали)

  
Сльота Леонід Олександрович  
(ініціали та прізвище адміністратора)

05-04/13831

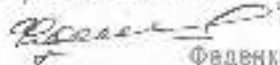
(реєстраційний номер)

«07.06.2021»

(дата)

ЗГІДНО З ОРИГІНАЛОМ

Секретар  
Глобинської міської ради

  
(підпис)

Феденко О.О.

(підпис)



Інформація про ділянку

Кадастровий номер: 5320686400:00:004:0043

Тип власності: Приватна власність

Цільове призначення: 01 Для ведення товарного сільськогосподарського виробництва 01.01

Площа: 4 5301 га

Замовити Digital про Земельну ділянку

Інформація про право власності та речові права

Залити на отримання документації із землеустрою



*Схема розташування земельної ділянки орієнтовано площею 2,0 га для ведення сільськогосподарського господарства, яка знаходиться за адресою: Глобичівка на місці рощі (поблизу с. Пиротин) біля земельної ділянки з кадастровим номером: 5320686400:00:004:0043*

07.06.2021 р. *[Signature]*

Копія М.С.

КОПІЯ

19

287

332

КОПІЯ

Глобинському міському голові  
 Джузь С.В.  
**КОПАНИШИН СЕРГІЙ ЮРІЙОВИЧ**  
 (прізвище, ім'я, по батькові заявника)  
 0953217299  
 (телефон)  
 Полтавська обл., Глобинський р-н, м.  
 Глобине, пров. Набережний, буд.41  
 (адреса)

**ЗАЯВА**

Ідповідно до ст. ст. 118, 121 Земельного кодексу України прошу надати дозвіл на у проекту землеустрою щодо відведення земельної ділянки, для передачі мені то у приватну власність земельної ділянки для ведення особистого селянського ства орієнтовною площею 2,0 га.

а ділянка розташована за адресою: Полтавська обл., Глобинський р-н, ька міська рада

горії України земельних ділянок з таким цільовим призначенням безоплатно у ь не отримував.


ни, що додаються до заяви:  
 ні матеріали, на яких зазначено місце розташування, розмір та площа земельної

повідки про присвоєння РНОКПП  
 паспорта громадянина України

ю згоду на обробку моїх персональних даних з метою вирішення піднятого у і питання. З нормами Закону України «Про захист персональних даних» ьний.

  
 (підпис)

**КОПАНИШИН СЕРГІЙ ЮРІЙОВИЧ**  
 (прізвище, ініціали)

Леонід Олександрович	05-04/13781
(прізвище адміністратора)	(реєстраційний номер)
 (підпис)	«07.06.2021» (дата)

**ЗГІДНО З ОРИГІНАЛОМ**  
 Секретар  
 Глобинської міської ради

  
 Феденко О.О.  
 (підпис)





Інформація

Інформація про ділянку

**Кадастровий номер:**

5320686400:00:001:0043

**Тип власності:** Приватна власність

**Цільове призначення:** 01.01 Для ведення товарного сільськогосподарського виробництва 01.01

**Площа:** 4.5801 га


Замовити витяг про земельну ділянку

Інформація про право власності та речові права

Запит на отримання документації із землеустрою

Схема розташування земельної ділянки, середньою площею 4,58 га, для ведення особистого селянського господарства, яка знаходиться за адресою: Глобинська міська рада (поблизу с. Гирого) біля земельної ділянки з кадастровим номером: 5320686400:00:001:0043

04.06.2021 р.

 Копякшин С.Ю.

ЗГІДНО З ОРИГІНАЛОМ

Секретар  
Глобинської м. сілької

 Веденко

(Підпис)