



ДНІПРОПЕТРОВСЬКА ОБЛАСНА РАДА

ШОСТЕ СКЛИКАННЯ
ТРИДЦЯТЬ ТРЕТЯ СЕСІЯ

Р І Ш Е Н Н Я

Про внесення змін до рішення обласної ради від 27 травня 2015 року № 641-31/VI „Про Перспективний план формування територій громад Дніпропетровської області”

Керуючись законами України „Про місцеве самоврядування в Україні”, „Про місцеві державні адміністрації”, „Про добровільне об’єднання територіальних громад”, ураховуючи висновки й рекомендації постійних комісій обласної ради, обласна рада **в и р і ш и л а** :

1. Схвалити зміни до рішення обласної ради від 27 травня 2015 року № 641-31/VI „Про Перспективний план формування територій громад Дніпропетровської області” (далі – зміни до Перспективного плану), що додаються.

2. Дніпропетровській облдержадміністрації направити зміни до Перспективного плану Кабінету Міністрів України для затвердження.

3. Направити зміни до Перспективного плану органам місцевого самоврядування для врахування під час добровільного об’єднання територіальних громад.

4. Координацію роботи з виконання цього рішення покласти на департамент економічного розвитку облдержадміністрації; контроль – на постійну комісію обласної ради з питань Регламенту та депутатської етики, діяльності рад та розвитку місцевого самоврядування.

Виконуючий обов’язки
голови обласної ради



А. АДАМСЬКИЙ

ДНІПРОПЕТРОВСЬКА ОБЛАСНА РАДА
ЗАГАЛЬНИЙ ВІДДІЛ
665-33/VI від 14.08.2015



ЗМІНИ
до рішення обласної ради від 27 травня 2015 року № 641-31/VI „Про
Перспективний план формування територій громад
Дніпропетровської області”

1. Вилучити з Перспективного плану формування територій громад Дніпропетровської області:

Апостолівську об'єднану територіальну громаду з центром у м. Апостолове;

Новоолександрівську об'єднану територіальну громаду з центром у с. Новоолександрівка;

Новопокровську об'єднану територіальну громаду з центром у смт Новопокровка;

Слізарівську об'єднану територіальну громаду з центром у с-щі Слізарове;

Сурсько-Михайлівську об'єднану територіальну громаду з центром у с. Сурсько-Михайлівка.

2. Доповнити Перелік територіальних громад Дніпропетровської області, що пропонується відповідно до Перспективного плану формування територій громад, та Паспорти територіальних громад:

Апостолівською об'єднаною територіальною громадою з центром у м. Апостолове у новій редакції;

Ленінською об'єднаною територіальною громадою з центром у с. Ленінське;

Нивотрудівською об'єднаною територіальною громадою з центром у с. Нива Трудова;

Новоолександрівською об'єднаною територіальною громадою з центром у с. Новоолександрівка у новій редакції;

Новопокровською об'єднаною територіальною громадою з центром у смт Новопокровка у новій редакції;

Слізарівською об'єднаною територіальною громадою з центром у с-щі Слізарове у новій редакції;

Сурсько-Михайлівською об'єднаною територіальною громадою—з центром у с. Сурсько-Михайлівка у новій редакції.

3. Викласти Перелік територіальних громад Дніпропетровської області, що пропонується відповідно до Перспективного плану формування територій громад, та Графічну частину Перспективного плану формування територій громад Дніпропетровської області” у новій редакції, що додається.

Заступник голови обласної ради
по виконавчому апарату
керуюча справами



Т. ДАЦЬКО



ПЕРЕЛІК

територіальних громад Дніпропетровської області,
що пропонується відповідно до Перспективного плану формування територій громад
(з урахуванням реалізації Закону України „Про добровільне об’єднання територіальних громад”)

№ з/п	Найменування існуючої громади	Найменування запропонованої спроможної громади (центр)	Громади, які запропоновано включити до спроможної громади
МІСТА			
1.	м. ВІЛЬНОГІРСЬК	ВІЛЬНОГІРСЬКА міська рада	Вільногірська міська рада
2.	м. ДНІПРОПЕТРОВСЬК	ДНІПРОПЕТРОВСЬКА міська рада	Дніпропетровська міська рада
3.	м. ДНІПРОДЗЕРЖИНСЬК	ДНІПРОДЗЕРЖИНСЬКА міська рада	Дніпродзержинська міська рада
4.	м. ЖОВТІ ВОДИ	ЖОВТОВОДСЬКА міська рада	Жовтоводська міська рада
5.	м. КРИВИЙ РІГ	КРИВОРІЗЬКА міська рада	Криворізька міська рада
6.	м. МАРГАНЕЦЬ	МАРГАНЕЦЬКА міська рада	Марганецька міська рада
7.	м. НІКОПОЛЬ	НІКОПОЛЬСЬКА міська рада	Нікопольська міська рада
8.	м. НОВОМОСКОВСЬК	НОВОМОСКОВСЬКА міська рада	Новомосковська міська рада
9.	м. ОРДЖОНІКІДЗЕ	ОРДЖОНІКІДЗЕВСЬКА міська рада	Орджонікідзевська міська рада
10.	м. ПАВЛОГРАД	ПАВЛОГРАДСЬКА міська рада	Павлоградська міська рада
11.	м. ПЕРШОТРАВЕНСЬК	ПЕРШОТРАВЕНСЬКА міська рада	Першотравенська міська рада
12.	м. СИНЕЛЬНИКОВЕ	СИНЕЛЬНИКІВСЬКА міська рада	Синельниківська міська рада
13.	м. ТЕРНІВКА	ТЕРНІВСЬКА міська рада	Тернівська міська рада
РАЙОНИ			
14.	АПОСТОЛІВСЬКИЙ	АПОСТОЛІВСЬКА об’єднана територіальна громада (м. Апостолове)	Апостолівська міська рада Кам’янська сільська рада Михайлівська сільська рада Першотравенська сільська рада Володимирівська сільська рада
15.		ЛЕНІНСЬКА (ГРУШОВОКУТСЬКА) об’єднана територіальна громада (с. Ленінське (Грушовий Кут))	Ленінська сільська рада Токівська селищна рада
16.		НИВОТРУДІВСЬКА об’єднана територіальна громада (с. Нива Трудова)	Нивотрудівська сільська рада Вільненська сільська рада

№ з/п	Найменування існуючої громади	Найменування запропонованої спроможної громади (центр)	Громади, які запропоновано включити до спроможної громади
17.		ЗЕЛЕНОДОЛЬСЬКА об'єднана територіальна громада (м. Зеленодольськ)	Зеленодольська міська рада Мар'янська сільська рада Великокостромська сільська рада
18.	ВАСИЛЬКІВСЬКИЙ	ВАСИЛЬКІВСЬКА об'єднана територіальна громада (смт Васильківка)	Васильківська селищна рада Богданівська сільська рада Великоолександрівська сільська рада Воскресенівська сільська рада Григорівська сільська рада Дебальцівська сільська рада Добровільська сільська рада Зеленогайська сільська рада Миколаївська сільська рада
19.		ПАВЛІВСЬКА об'єднана територіальна громада (с. Павлівка)	Павлівська сільська громада Письменська селищна громада
20.		ЧАПЛІНСЬКА об'єднана територіальна громада (сел. Чаплине)	Чаплинська селищна рада Шевченківська сільська рада
21.	ВЕРХНЬОДНІПРОВСЬКИЙ	ВЕРХНЬОДНІПРОВСЬКА об'єднана територіальна громада (м. Верхньодніпровськ)	Верхньодніпровська міська рада Новомиколаївська селищна рада Дніпровська селищна рада
22.		ВЕРХІВЦЕВСЬКА об'єднана територіальна громада (м. Верхівцеве)	Верхівцевська міська рада Малоолександрівська сільська рада Боровківська сільська рада
23.		ВОДЯНСЬКА об'єднана територіальна громада (с. Водяне)	Водянська сільська рада Дмитрівська сільська рада
24.		ГАННІВСЬКА об'єднана територіальна громада (с. Ганнівка)	Ганнівська сільська рада Бородаївська сільська рада Мишуринірська сільська рада Дніпровакам'янська сільська рада

№ з/п	Найменування існуючої громади	Найменування запропонованої сприможної громади (центр)	Громади, які запропоновано включити до сприможної громади
25.		ПУШКАРІВСЬКА об'єднана територіальна громада (с. Пушкарівка)	Пушкарівська сільська рада Зарічанська сільська рада Першотравенська сільська рада
26.	ДНІПРОПЕТРОВСЬКИЙ	ЮВІЛЕЙНА об'єднана територіальна громада (сел. Ювілейне)	Ювілейна селищна рада Степнянська сільська рада
27.		ПІДГОРОДНЕНСЬКА об'єднана територіальна громада (м. Підгородне)	Підгородненська міська рада Олександрівська сільська рада
28.		НОВООЛЕКСАНДРІВСЬКА об'єднана територіальна громада (с. Новоолександрівка)	Новоолександрівська сільська рада Волоська сільська рада
29.		КІРОВСЬКА об'єднана територіальна громада (смт Кіровське)	Кіровська селищна рада Чумаківська сільська рада Партизанська сільська рада Балівська сільська рада
30.		СУРСЬКО-ЛИТОВСЬКА об'єднана територіальна громада (с. Сурьско-Литовське)	Сурьско-Литовська сільська рада Новомиколаївська сільська рада
31.		МИКОЛАЇВСЬКА об'єднана територіальна громада (с. Миколаївка)	Миколаївська сільська рада Горьківська селищна рада Орджонікідзевська сільська рада Степова сільська рада
32.	КРИВОРІЗЬКИЙ	КРИВОРІЗЬКА об'єднана територіальна громада (м. Кривий Ріг)	Радупенська селищна рада Христофорівська селищна рада Валівська сільська рада Веселівська сільська рада Вільненська сільська рада Гейківська сільська рада Глеюватська сільська рада Грузька сільська рада Златоустівська сільська рада Кіровська сільська рада

№ з/п	Найменування існуючої громади	Найменування запропонованої спроможної громади (центр)	Громади, які запропоновано включити до спроможної громади
			<p>Красінська сільська рада</p> <p>Лозуватська сільська рада</p> <p>Надеждівська сільська рада</p> <p>Недайдівська сільська рада</p> <p>Новопільська сільська рада</p> <p>Оржонікідзевська сільська рада</p> <p>Червоненська сільська рада</p> <p>Чкалівська сільська рада</p> <p>Широківська сільська рада</p>
33.	КРИНИЧАНСЬКИЙ	<p>АУЛЬСЬКА об'єднана територіальна громада (смт Аули)</p> <p>ГУЛЯЙПІЛЬСЬКА об'єднана територіальна громада (с. Гуляйполе)</p>	<p>Аульська селищна рада</p> <p>Українська сільська рада</p>
34.			<p>Гуляйпільська сільська рада</p> <p>Болтишківська сільська рада</p> <p>Затишнянська сільська рада</p> <p>Преображенська сільська рада</p>
35.		<p>КРИНИЧАНСЬКА об'єднана територіальна громада (смт Кринички)</p>	<p>Криничанська селищна рада</p> <p>Дружбівська сільська рада</p> <p>Маломихайлівська сільська рада</p> <p>Новоселівська сільська рада</p> <p>Семенівська сільська рада</p> <p>Світлогірська сільська рада</p> <p>Червоноіванівська сільська рада</p> <p>Червонопримінська сільська рада</p>
36.		<p>ЩОРСЬКА об'єднана територіальна громада (смт Щорськ)</p>	<p>Щорська селищна рада</p> <p>Адамівська сільська рада</p> <p>Биківська сільська рада</p> <p>Жовтневська сільська рада</p> <p>Катеринопільська сільська рада</p> <p>Кудашівська сільська рада</p> <p>Покровська сільська рада</p>

№ з/п	Найменування існуючої громади	Найменування запропонованої сприможної громади (центр)	Громади, які запропоновано включити до сприможної громади
37.	МАГДАЛИНІВСЬКИЙ	МАГДАЛИНІВСЬКА об'єднана територіальна громада (с.мт Магдалинівка)	Магдалинівська селищна рада Оленівська сільська рада Топчинська сільська рада Першотравенська сільська рада Шевченківська сільська рада
38.		ЧЕРНЕЧИНСЬКА об'єднана територіальна громада (с. Чернеччина)	Чернечинська сільська рада Гупалівська сільська рада Дмухайлівська сільська рада Заплавська сільська рада
39.		КОТОВСЬКА об'єднана територіальна громада (с. Котівка)	Котовська сільська рада Бузівська сільська рада Новопетрівська сільська рада
40.		ЛИЧКОВСЬКА об'єднана територіальна громада (с. Личкове)	Личківська сільська рада Жданівська сільська рада Мар'ївська сільська рада Пролетарська сільська рада
41.		ПОЛИВАНІВСЬКА об'єднана територіальна громада (с. Поливанівка)	Поливанівська сільська рада Казначейська сільська рада Почино-Софіївська сільська рада
42.		ОЛЕКСАНДРІВСЬКА об'єднана територіальна громада (с. Олександрівка)	Олександрівська сільська рада Очеретуватська сільська рада Приютська сільська рада
43.	МЕЖВСЬКИЙ	МЕЖІВСЬКА об'єднана територіальна громада (с.мт Межова)	Межівська селищна рада Демуриńska селищна рада Богданівська сільська рада Веселівська сільська рада Преображенська сільська рада Райпільська сільська рада
44.		НОВОПАВЛІВСЬКА об'єднана територіальна громада (с. Новопавлівка)	Новопавлівська сільська рада Іванівська сільська рада

№ з/л	Найменування існуючої громади	Найменування запропонованої сприможної громади (центр)	Громади, які запропоновано включити до сприможної громади
45.		СЛОВ'ЯНСЬКА об'єднана територіальна громада (с. Слов'янка)	Слов'янська сільська рада Новогригорівська сільська рада Зорянська сільська рада
46.	НІКОПЛЬСЬКИЙ	КІРОВСЬКА об'єднана територіальна громада (с. Кірове)	Кіровська сільська рада Криничуватська сільська рада Лощкарівська сільська рада Новософіївська сільська рада Павлопільська сільська рада Новоіванівська сільська рада Шевченківська сільська рада
47.		ПОКРОВСЬКА об'єднана територіальна громада (с. Покровське)	Покровська сільська рада Шолоховська сільська рада
48.		ПРИДНІПРОВСЬКА об'єднана територіальна громада (с. Придніпровське)	Придніпровська сільська рада Дмитрівська сільська рада Червоногригорівська селищна рада
49.		ЧКАЛОВСЬКА об'єднана територіальна громада (с. Чкалове)	Чкаловська сільська рада Першогоравневіська сільська рада Південна сільська рада Менжинська сільська рада
50.	НОВОМОСКОВСЬКИЙ	ПЕРЕЩЕПІНСЬКА об'єднана територіальна громада (м. Перещепине)	Перещепинська міська рада Багатська сільська рада Керносівська сільська рада Михайлівська сільська рада Голубівська сільська рада Новостепанівська сільська рада Попасненська сільська рада Василівська сільська рада
51.		ПІЩАНСЬКА об'єднана територіальна громада (с. Піщанка)	Піщанська сільська рада Орлівщинська сільська рада Меліоративнінська селищна рада Знаменівська сільська рада

№ з/п	Найменування існуючої громади	Найменування запропонованої спроможної громади (центр)	Громади, які запропоновано включити до спроможної громади
52.		ГУБИНІСЬКА об'єднана територіальна громада (сmt Губиниха)	Губинська селищна рада Миколаївська сільська рада Вільненська сільська рада Мар'янівська сільська рада Спаська сільська рада
53.		ГВАРДІЙСЬКА* об'єднана територіальна громада (сmt Гвардійське)	Гвардійська селищна рада Черкаська селищна рада <i>* потребує узгодження з МОУ у зв'язку з особливим статусом селищ</i>
54.	ПАВЛОГРАДСЬКИЙ	БОГДАНІВСЬКА об'єднана територіальна громада (с. Богданівка)	Богданівська сільська рада Новодачинська сільська рада Новоруська сільська рада
55.		ВЕРБКІВСЬКА об'єднана територіальна громада (с. Вербки)	Кочережківська сільська рада В'язівська сільська рада Вербківська сільська рада Поперечненська сільська рада
56.		МЕЖИРІЦЬКА об'єднана територіальна громада (с. Межиріч)	Межиріцька сільська рада Карабинівська сільська рада Булахівська сільська рада Привовчанська сільська рада Троїцька сільська рада Богуславська сільська рада
57.	ПЕТРИКІВСЬКИЙ	ПЕТРИКІВСЬКА об'єднана територіальна громада (сmt Петриківка)	Петриківська селищна рада Лобойківська сільська рада Хутірська сільська рада Чаплинська сільська рада
58.		ІВАНІВСЬКА об'єднана територіальна громада (с. Іванівка)	Іванівська сільська рада Шульгівська сільська рада
59.		КУРИЛІВСЬКА об'єднана територіальна громада (сmt Курилівка)	Курилівська селищна рада Миколаївська селищна рада Слизаветівська сільська рада

№ з/л	Найменування існуючої громади	Найменування запропонованої спроможної громади (центр)	Громади, які запропоновано включити до спроможної громади
60.	ПЕТРОПАВЛІВСЬКИЙ	ПЕТРОПАВЛІВСЬКА об'єднана територіальна громада (смт Петропавлівка)	Петропавлівська селищна рада Брагинівська сільська рада Лозівська сільська рада Олександропільська сільська рада Осадченська сільська рада Самарська сільська рада Троїцька сільська рада Українська сільська рада Хорошівська сільська рада
61.		МИКОЛАЇВСЬКА об'єднана територіальна громада (с. Миколаївка)	Миколаївська сільська рада Васильківська сільська рада
62.		ДМИТРІВСЬКА об'єднана територіальна громада (с. Дмитрівка)	Дмитрівська сільська рада Петрівська сільська рада
63.	ПОКРОВСЬКИЙ	ПОКРОВСЬКА об'єднана територіальна громада (смт Покровське)	Покровська селищна рада Катеринівська сільська рада
64.		МАЛОМИХАЙЛІВСЬКА об'єднана територіальна громада (с. Маломихайлівка)	Маломихайлівська сільська рада Гаврилівська сільська рада Орлівська сільська рада Присянська селищна рада
65.		ВЕЛИКОМИХАЙЛІВСЬКА об'єднана територіальна громада (с. Великомихайлівка)	Великомихайлівська сільська рада Березівська сільська рада
66.		ОЛЕКСАНДРІВСЬКА об'єднана територіальна громада (с. Олександрівка)	Олександрівська сільська рада Андріївська сільська рада Вишнівська сільська рада
67.	П'ЯТИХАТСЬКИЙ	П'ЯТИХАТСЬКА об'єднана територіальна громада (м. П'ятихатки)	П'ятихатська міська рада Вишнівська селищна рада Виноградівська сільська рада Зорянська сільська рада Івашинівська сільська рада

№ з/п	Найменування існуючої громади	Найменування запропонованої спроможної громади (центр)	Громади, які запропоновано включити до спроможної громади
68.		<p>ЛИХІВСЬКА об'єднана територіальна громада (смт Лихівка)</p>	<p>Лихівська селищна рада Холодівська сільська рада Троїцька сільська рада Біленщинська сільська рада</p>
69.	<p>СИНЕЛЬНИКІВСЬКИЙ</p>	<p>НОВОГНІДСЬКА об'єднана територіальна громада (с. Новогніде)</p>	<p>Новогнідська сільська рада Славгородська селищна рада Варварівська сільська рада Великомихайлівська сільська рада Вільненська сільська рада Василівська сільська рада Гірківська сільська рада Дерезуватська сільська рада Дібровська сільська рада Зайцівська сільська рада Кислянська сільська рада Луб'янська сільська рада Майська сільська рада Мирнолюбівська сільська рада Михайлівська сільська рада Новоолександрівська сільська рада Раївська сільська рада Шевченківська сільська рада</p>

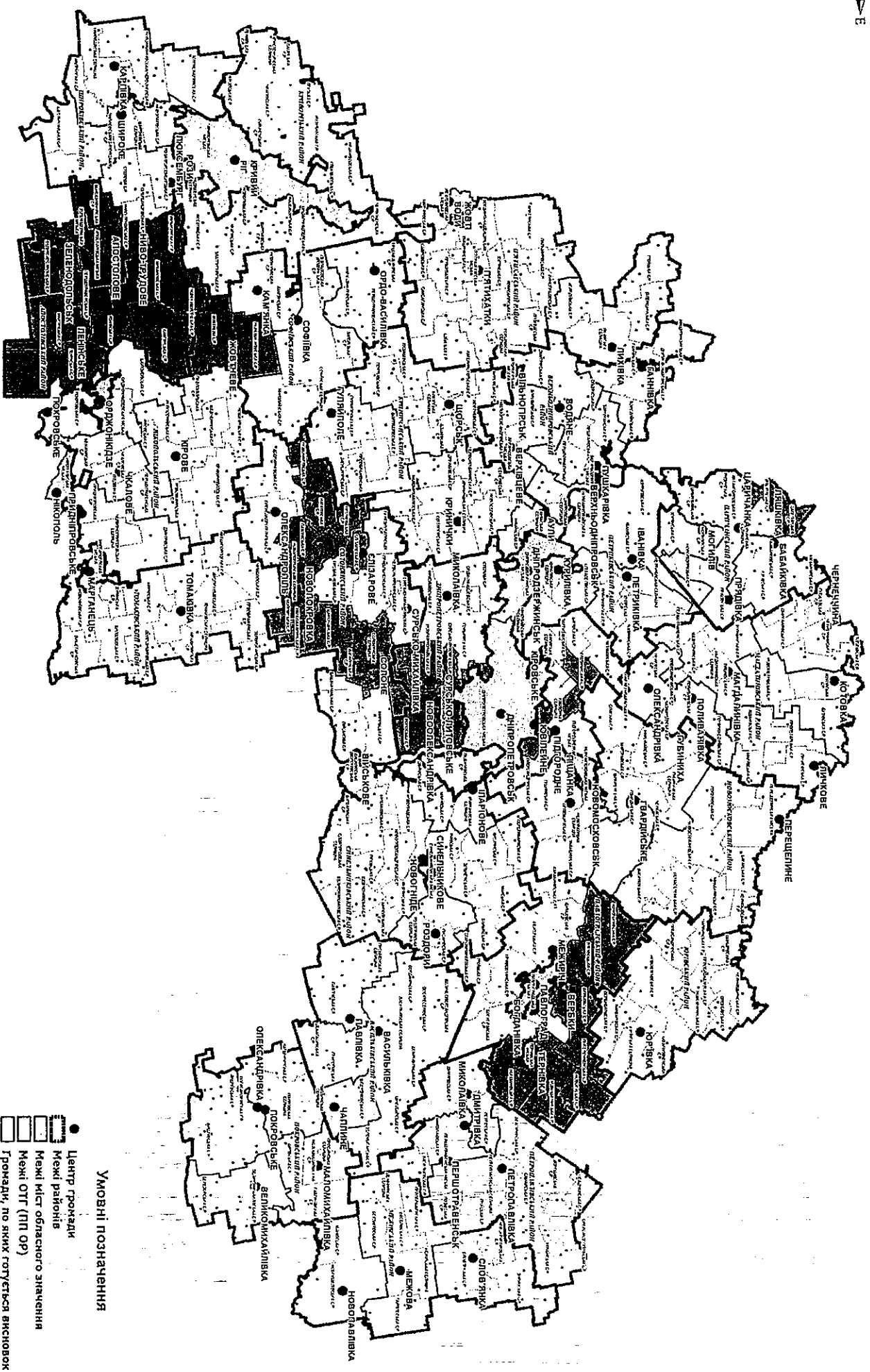
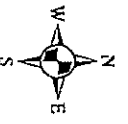
№ з/п	Найменування існуючої громади	Найменування запропонованої сприможної громади (центр)	Громади, які запропоновано включити до сприможної громади
70.		РОЗДОРСЬКА об'єднана територіальна громада (сmt Роздори)	Роздорська селищна рада Писарівська сільська рада Старовишневецька сільська рада
71.		ІЛРІОНІВСЬКА об'єднана територіальна громада (сmt Ілріонінове)	Ілріонівська селищна рада Мар'ївська сільська рада
72.	СОЛОНЯНСЬКИЙ	СОЛОНЯНСЬКА об'єднана територіальна громада (сmt Солоне)	Солонянська селищна рада Василівська сільська рада Малозахаринська сільська рада Широчанська сільська рада
73.		НОВОПОКРОВСЬКА об'єднана територіальна громада (сmt Новопокровка)	Новопокровська селищна рада Павлівська сільська рада
74.		ВІЙСЬКОВА об'єднана територіальна громада (с. Військове)	Мопрівська сільська рада Військова сільська рада Башмачанська сільська рада Микільська сільська рада
75.		ЄЛІЗАРІВСЬКА об'єднана територіальна громада (с-ще Єлізарове)	Єлізарівська сільська рада Наталівська сільська рада Новомар'ївська сільська рада Промінська сільська рада
76.		ОЛЕКСАНДРОПІЛЬСЬКА об'єднана територіальна громада (с. Олександропіль)	Олександропільська сільська рада Держинівська сільська рада
77.		СУРСЬКО-МИХАЙЛІВСЬКА об'єднана територіальна громада (с. Сурсько-Михайлівка)	Сурсько-Михайлівська сільська рада Березнуватівська сільська рада Привільнянська сільська рада Письмечівська сільська рада
78.	СОФІВСЬКИЙ	СОФІВСЬКА об'єднана територіальна громада (сmt Софіївка)	Софіївська селищна рада Запорізька сільська рада Миколаївська сільська рада Девладівська сільська рада

№ з/п	Найменування існуючої громади	Найменування запропонованої спроможної громади (центр)	Громади, які запропоновано включити до спроможної громади
79.		ОРДО-ВАСИЛІВСЬКА об'єднана територіальна громада (с. Ордо-Василівка)	Ордо-Василівська сільська рада Мар'є-Дмитрівська сільська рада Першотравенська сільська рада
80.		КАМ'ЯНСЬКА об'єднана територіальна громада (с. Кам'янка)	Кам'янська сільська рада Новоюлівська сільська рада
81.		ЖОВТНЕВА об'єднана територіальна громада (с. Жовтневе)	Жовтнева сільська рада Новоолексіївська сільська рада Нововасилівська селищна рада
82.	ТОМАКІВСЬКИЙ	ТОМАКІВСЬКА об'єднана територіальна громада (с.мт Томаківка)	Томаківська селищна рада Володимирівська сільська рада Виводівська сільська рада Вицетарівська сільська рада Зорянська сільська рада Новокиївська сільська рада Зеленогайська сільська рада Кисличуватська сільська рада Китайгородська сільська рада Михайлівська сільська рада Преображенська сільська рада Чумаківська сільська рада Мирівська сільська рада
83.	ЦАРИЧАНСЬКИЙ	ЦАРИЧАНСЬКА об'єднана територіальна громада (с.мт Царичанка)	Царичанська селищна рада Китайгородська сільська рада Цибульківська сільська рада Рудківська сільська рада
84.		БАБАЙКІВСЬКА об'єднана територіальна громада (с. Бабайківка)	Бабайківська сільська рада Михайлівська сільська рада Юр'ївська сільська рада
85.		ЛЯШКІВСЬКА об'єднана територіальна громада (с. Ляшківка)	Ляшківська сільська рада Зелеліївська сільська рада

№ з/п	Найменування існуючої громади	Найменування запропонованої сприможної громади (центр)	Громади, які запропоновано включити до сприможної громади
86.		МОГИЛІВСЬКА об'єднана територіальна громада (с. Могилів)	Могилівська сільська рада Зорянська сільська рада
87.		ПРЯДІВСЬКА об'єднана територіальна громада (с. Прядівка)	Прядівська сільська рада Новопідкрязька сільська рада
88.	ШИРОКІВСЬКИЙ	ШИРОКІВСЬКА об'єднана територіальна громада (смт Широке)	Широківська селищна рада Новолатівська сільська рада Шестірнянська сільська рада Чапаєвська сільська рада
89.		КАРПІВСЬКА об'єднана територіальна громада (с. Карпівка)	Миколаївська селищна рада Андріївська сільська рада Зеленобалківська сільська рада Новомалинівська сільська рада
90.		РОЗИЛЮКСЕМБУРЗЬКА об'єднана територіальна громада (с. Рози Люксембург)	Розилюксембурзька сільська рада Олександрівська сільська рада Степова сільська рада
91.	ЮР'ІВСЬКИЙ	ЮР'ІВСЬКА об'єднана територіальна громада (смт Юр'івка)	Юр'івська селищна рада Варварівська сільська рада Вербуватівська сільська рада Жемчужненська сільська рада Преображенська сільська рада Ново'язівська сільська рада Олександрівська сільська рада Чаплинська сільська рада Чернявщинська сільська рада Шандрівська сільська рада Олексіївська сільська рада Новоіванівська сільська рада

Перспективний план формування територій громад Дніпропетровської області. Графічна частина

Станом на 28.07.2015

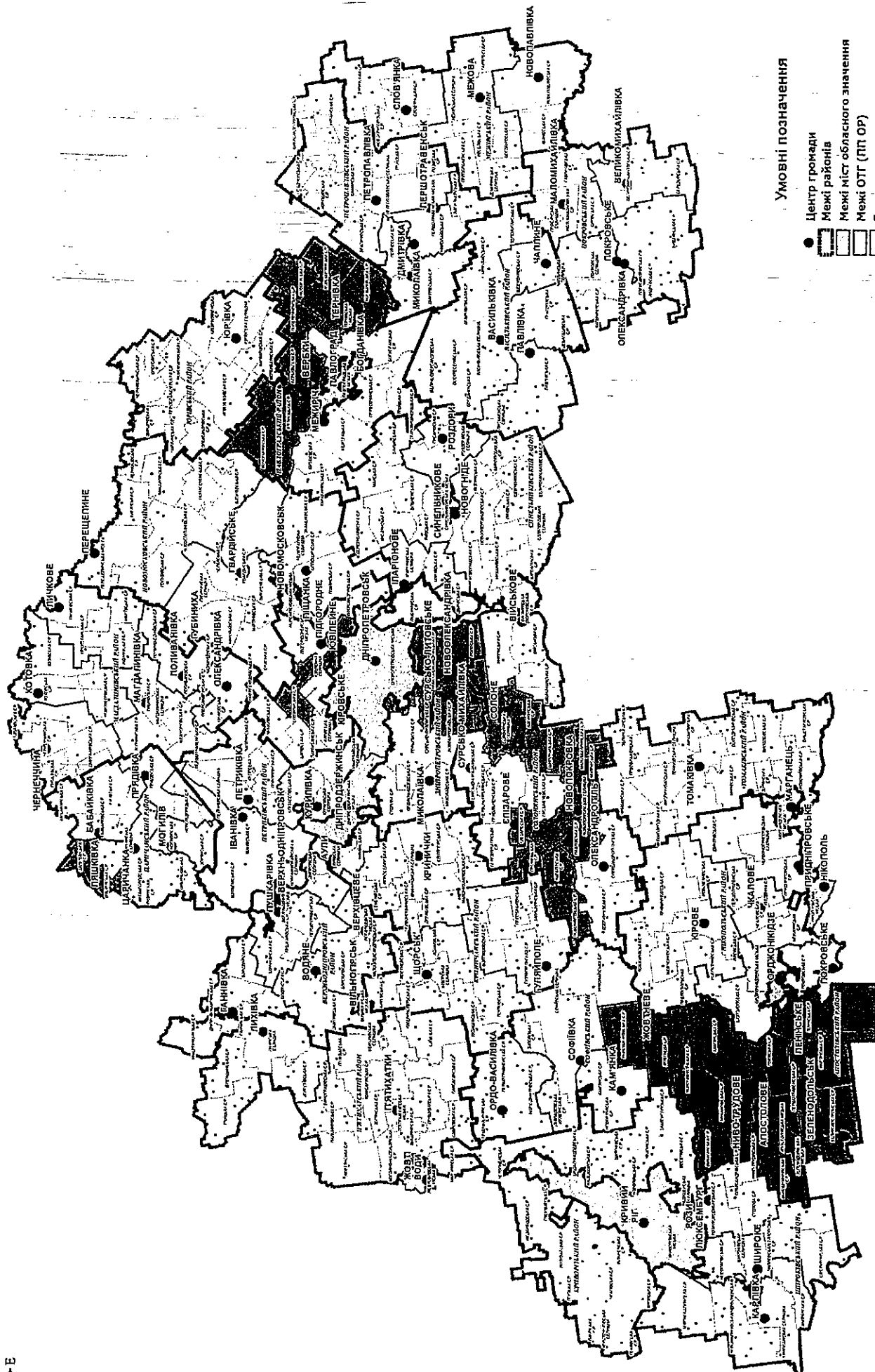


Умовні позначення

- Центр громади
- ▬ Межі району
- ▬ Межі міст обласного значення
- ▬ Межі ОТГ (ПП ОР)
- ▬ Громади, що отримали виключок ОДА
- ▬ Громади, що надали документи до ОР
- ▬ Створені об'єднані громади
- ▬ Межі рад

Перспективний план формування території громад Дніпропетровської області. Графічна частина

Станом на 28.07.2015



Умовні позначення

- Центр громади
- ▬ Межі районів
- ▬ Межі міст обласного значення
- ▬ Межі ОТГ (ПП ОР)
- ▬ Громади, по яких готується висновок ОДА
- ▬ Громади, що отримали висновок ОДА
- ▬ Громади, що надали документи до ОР
- ▬ Створені об'єднані громади
- ▬ Межі рад

ПАСПОРТ
територіальної громади
(центр – с. Сурсько-Михайлівка)

№ з/п	Найменування показника	Значення показника
1.	Чисельність населення станом на 01 січня 2015 року, осіб, у тому числі дітей:	6896
	дошкільного віку	415
	шкільного віку	735
2.	Кількість населених пунктів, що входять до складу спроможної територіальної громади	20
3.	Обсяг доходів (розрахунковий) спроможної територіальної громади, усього, тис. грн, у тому числі:	14006
	сформованих відповідно до ст. 64 Бюджетного кодексу України	4931,5
	бюджету розвитку	0
	базової дотації	0
	реверсної дотації	0
4.	Площа території спроможної територіальної громади, кв. км	376,75
5.	Кількість закладів, що утримуються за рахунок бюджету органів місцевого самоврядування, усього одиниць, у тому числі:	29
	загальноосвітніх навчальних закладів I – III ступеня	4
	загальноосвітніх навчальних закладів I – II ступеня	1
	загальноосвітніх навчальних закладів I ступеня	0
	дошкільних навчальних закладів	4
	закладів позашкільної освіти	0
	закладів культури	11
	закладів фізичної культури	1
	фельдшерсько-акушерських пунктів	6
	амбулаторій, поліклінік	2
	лікарень	0
	пунктів постійного базування	0
6.	Наявність приміщень для розміщення державних органів, установ, що здійснюють повноваження щодо:	1
	правоохоронної діяльності	0
	реєстрації актів цивільного стану та майнових прав	1
	пенсійного забезпечення	0
	соціального захисту	0
	пожежної безпеки	0
	казначейського обслуговування	0
7.	Наявність приміщень для розміщення органів місцевого самоврядування, усього одиниць	4

**Відомості про територіальні громади, що увійдуть
до складу спроможної територіальної громади**

Код КОАТУУ	Найменування територіальних громад та населених пунктів, що входять до їх складу, із зазначенням адміністративного статусу	Чисельність населення станом на 01 січня 2015 року	Відстань до потенційного адміністративного центру спроможної територіальної громади, кілометрів
1225087300	Сурсько-Михайлівська сільська рада	2615	
1225087301	с. Сурсько-Михайлівка	2496	19
1225087302	с. Ленінське	107	20
1225087303	с. Новотарасівка	12	23
1225086000	Привільненська сільська рада	2401	
1225086001	с. Привільне	1132	15
1225086002	с. Малинівка	172	28
1225086003	с. Микільське	281	18
1225086005	с. Новотернуватка	26	22
1225086006	с. Петрівське	149	15
1225086007	с. Трудюлюбівка	79	18
1225086008	с. Червоний Маяк	369	20
1225086009	с. Червоний Яр	193	27
1225088400	Письмечівська сільська рада	975	0
1225083801	с. Письмечеве	436	12
1225083802	с. Безбородькове	306	13
1225083803	с. Пшеничне	92	56
1225083804	с. Круте	85	7
1225083805	с. Стародніпровське	56	17
1225081200	Березнуватівська сільська рада	905	
1225081201	с. Березнуватівка	639	8
1225081202	с. Грушівка	92	12
1225081203	с. Костянтинівка	56	12
1225081204	с. Червоне	118	18

АНАЛІТИЧНА ЗАПИСКА
щодо територіальної громади
(центр – с. Сурсько-Михайлівка)

Територіальна громада базуватиметься на території Солонянського району.

Планується об'єднання Привільнянської та Сурсько-Михайлівської громад.

Центром територіальної громад є с. Сурсько-Михайлівка.

Село Сурсько-Михайлівка великий населений пункт з розвинутою інфраструктурою, розташований за 19 км від смт Солоне і за 40 км від обласного центру.

До складу громади увійдуть 20 населених пунктів.

Площа об'єднаної територіальної громади дорівнюватиме 376,75 кв. км.

На її території мешкатиме 6,896 тис. осіб.

На території громади функціонуватиме 6 фельдшерсько-акушерських пункти та 2 амбулаторії загальної практики сімейної медицини.

За рахунок бюджету органів місцевого самоврядування на території громади функціонуватимуть:

4 школи I – III ступеня, 1 школа I – II ступеня, 4 дошкільні навчальні заклади, 11 закладів культури.

Кількість приміщень, придатних для розміщення органів місцевого самоврядування та державних органів – 1.

Обсяг доходів (розрахунковий) спроможної територіальної громади становитиме 14006 тис. грн.

Переваги для громад, які увійдуть у громаду

1. Розвиток інфраструктури та формування логістики зі значним зменшенням відстаней для надання населенню адміністративних послуг.
2. Наявність 2-х великих сільськогосподарських підприємств, Привільнянського олійного заводу та ТОВ „Гайдамацьке”, їх подальше економічне зростання та вплив на навколишні територіальні громади.
3. Оперативне та якісне надання базових соціальних та адміністративних послуг.
4. Можливість проведення реконструкції приміщення Привільнянського дошкільного навчального закладу дитячого садка „Веселка”, капітального ремонту приміщення Привільнянської СЗШ I – III ступенів, ремонту приміщення Червономаяцького фельдшерського пункту.
5. Передбачається розвиток села Сурсько-Михайлівка як великого адміністративного центру.
6. Підвищення активності громад на основі залучення до розробки і реалізації територіальних програм.

Заходи, які потребують капіталовкладень

№ з/п	Захід	Стислий опис (ефект)	Орієнтовна вартість, тис грн
1.	Капітальний ремонт доріг	Ремонт 3010 кв. м: вул. Нагорна у с. Червоний Маяк, вул. Водоп'янова – 1,34 км у с. Сурсько-Михайлівка, вул. Молодіжна – 0,95 км у с. Березнуватівка	265,218 159,258 501,416
2.	Розвиток зеленого туризму за маршрутом Токівський водоспад, Гранітний каньйон, Старовинні кладовища як місця духовного поклоніння	Капітальний ремонт меморіалу, встановленого в с. Сурсько-Михайлівка	954,583
3.	Реконструкція дитячих навчальних закладів	Допільний навчальний заклад „Веселка” у с. Привільне – 381,5 кв. м Упровадження енергозбережних технологій (реконструкція системи опалення будівлі Письмечівської ЗОСШ та ДНЗ „Світлячок”	990,906 70
4.	Капітальний ремонт закладів культури	Ремонт будівлі сільського будинку культури в с. Привільне – 992 кв. м	138,042
5.	Розширення приміщень для надання адміністративних послуг	Ремонт приміщення у с. Сурсько-Михайлівка	30

ПАСПОРТ
територіальної громади
(центр – смт Новопокровка)

№ з/п	Найменування показника	Значення показника
1.	Чисельність населення станом на 01 січня 2015 року, осіб, у тому числі дітей:	4104
	дошкільного віку	258
	шкільного віку	464
2.	Кількість населених пунктів, що входять до складу спроможної територіальної громади	14
3.	Обсяг доходів (розрахунковий) спроможної територіальної громади, усього, тис. грн, у тому числі:	10221
	сформованих відповідно до ст. 64 Бюджетного кодексу України	2455,5
	бюджету розвитку	0
	базової дотації	883,7
	реверсної дотації	0
4.	Площа території спроможної територіальної громади, кв. км	229,29
5.	Кількість закладів, що утримуються за рахунок бюджету органів місцевого самоврядування, усього одиниць, у тому числі:	24
	загальноосвітніх навчальних закладів I – III ступеня	2
	загальноосвітніх навчальних закладів I – II ступеня	2
	загальноосвітніх навчальних закладів I ступеня	0
	дошкільних навчальних закладів	3
	закладів позашкільної освіти	0
	закладів культури	10
	закладів фізичної культури	0
	фельдшерсько-акушерських пунктів	4
	амбулаторій, поліклінік	2
	лікарень	0
	пунктів постійного базування	1
6.	Наявність приміщень для розміщення державних органів, установ, що здійснюють повноваження щодо:	6
	правоохоронної діяльності	1
	реєстрації актів цивільного стану та майнових прав	1
	пенсійного забезпечення	1
	соціального захисту	1
	пожежної безпеки	1
	казначейського обслуговування	1
7.	Наявність приміщень для розміщення органів місцевого самоврядування, усього одиниць	3

**Відомості про територіальні громади, що увійдуть
до складу Новопокровської територіальної громади**

Код КОАТУУ	Найменування територіальних громад та населених пунктів, що входять до їх складу, із зазначенням адміністративного статусу	Чисельність населення станом на 01 січня 2015 року	Відстань до потенційного адміністративного центру спроможної територіальної громади, кілометрів
1225055400	Новопокровська селищна рада рада	2233	
1225055400	смт Новопокровка	1866	0
1225055401	с. Дружелюбівка	89	10
1225055402	с. Котлярівка	188	9
1225055403	с. Малинове	90	11
1225085000	Павлівська сільська рада	846	
1225085001	с. Павлівка	539	6
1225085002	с. Войкове	78	13
1225085003	с. Мирне	12	9
1225085004	с. Пропашне	217	13
1225083800	Мопрівська сільська рада	1025	
1225083801	с. Мопрівське	234	13
1225083802	с. Водяне	190	16
1225083803	с. Григорівка	269	20
1225083806	с. Суданівка	191	12
1225083807	с. Товариський Труд	79	15
1225083808	с. Тракторне	62	23

АНАЛІТИЧНА ЗАПИСКА
щодо територіальної громади
(центр – смт Новопокровка)

Територіальна громада базуватиметься на території Солонянського району. Громада розташовуватиметься на півдні центральної частини Дніпропетровської області. Територіальна громада буде створена за рахунок об'єднання Новопокровської селищної, Павлівської та Мопрівської сільських рад Солонянського району. Кількість населених пунктів, що увійдуть до складу громади, становитиме 14.

Площа громади дорівнюватиме 229,29 кв. км. На її території мешкатиме 4,104 тис. осіб.

На території громади будуть функціонувати 2 амбулаторії загальної практики сімейної медицини, 1 пункт постійного базування станції швидкої допомоги, 4 фельдшерсько-акушерські та фельдшерські пункти.

За рахунок бюджету органів місцевого самоврядування на території громади функціонуватимуть:

- 2 школи I – III ступеня, 2 школи I – II ступеня, 3 дитячі садки;
- 4 будинки культури та клуби;
- 6 бібліотек;

1 державна установа утримуватиметься за рахунок державного бюджету, кількість приміщень, придатних для розміщення органів місцевого самоврядування та державних органів, налічуватиме 6 одиниць.

Обсяг доходів (розрахунковий) спроможної територіальної громади становитиме 10221 тис. грн.

Переваги для громад, які увійдуть у громаду

1. Організація оптимального розкладу транспортного сполучення як у межах спроможної територіальної громади, так і з обласним центром.
2. Формування сприятливих умов для підвищення активності членів територіальної громади (підтримка міні-проектів розвитку територіальних громад).
3. Об'єднання ресурсів сільгосптоваровиробників сприятиме розвитку переробної промисловості.

Заходи, які потребують капіталовкладень

№ з/п	Захід	Стислий опис (ефект)	Орієнтовна вартість, тис грн
1.	Капітальний ремонт доріг	Ремонт під'їзду дороги до с. Пропашне - 0,45 км; вул. Чапаєва в с. Пропашне – 0,91 км; вул. Щорса в с. Павлівка – 0,95 км; провулку між вул. Щорса та вул. Нова в с. Павлівка – 0,175 км, вул. Комсомольська с. Письмечеве – 48,8 м ² . Ремонт автодороги Новопокровка – Павлівка – Войкове	444,636; 958,343; 691,168; - 490,205 -
2.	Водозабезпечення населення територіальної громади	Реконструкція системи водопостачання в смт Новопокровка Буріння свердловини питної води в с. Павлівка. Будівництво водогону с. Григорівка	3000,0 150,0 600,0
3.	Розвиток зеленого туризму за маршрутом Токівський водоспад, Гранітний каньйон, Старовинні кладовища, як місця духовного поклоніння	Реконструкція Братської могили загиблим радянським воїнам і Пам'ятника воїну-визволителю в с. Пропашне (реєстр. № 1143) – 540 кв.м	273,642
4.	Реконструкція загальноосвітніх та дошкільних навчальних закладів	Реконструкція покрівлі дитячого садка-ясель у смт Новопокровка 865,7 кв. м	834,055
5.	Розширення приміщень для надання адміністративних послуг	Ремонт приміщення у смт Новопокровка	35

ПАСПОРТ
територіальної громади
(центр – с. Єлізарове)

№ з/п	Найменування показника	Значення показника
1.	Кількість населення станом на 01 січня 2015 року, у тому числі:	4139
	дошкільного віку	313
	шкільного віку	505
2.	Кількість населених пунктів, що входять до складу спроможної територіальної громади	19
3.	Обсяг доходів (розрахунковий) спроможної територіальної громади, усього, тис. грн, у тому числі:	11281
	сформованих відповідно до ст. 64 Бюджетного кодексу України	4460,8
	бюджету розвитку	0
	базової дотації	167,7
	реверсної дотації	0
4.	Площа території спроможної територіальної громади, кв. км	231,403
5.	Кількість закладів, що утримуються за рахунок бюджету органів місцевого самоврядування, усього одиниць, у тому числі:	22
	загальноосвітніх навчальних закладів I – III ступеня	2
	загальноосвітніх навчальних закладів I – II ступеня	2
	загальноосвітніх навчальних закладів I ступеня	0
	дошкільних навчальних закладів	3
	закладів позашкільної освіти	0
	закладів культури	9
	закладів фізичної культури	0
	фельдшерсько-акушерських пунктів	4
	амбулаторій, поліклінік	2
	лікарень	0
	пунктів постійного базування	0
6.	Наявність приміщень для розміщення державних органів, установ, що здійснюють повноваження щодо:	12
	правоохоронної діяльності	1
	реєстрації актів цивільного стану та майнових прав	4
	пенсійного забезпечення	2
	соціального захисту	3
	пожежної безпеки	0
	казначейського обслуговування	2
7.	Наявність приміщень для розміщення органів місцевого самоврядування, усього одиниць	4

**Відомості про територіальні громади, що увійдуть
до складу Єлизарівської територіальної громади**

Код КОАТУУ	Найменування територіальних громад та населених пунктів, що входять до їх складу, із зазначенням адміністративного статусу	Чисельність населення станом на 01 січня 2015 року	Відстань до потенційного адміністративного центру спроможної територіальної громади, кілометрів
1225083500	Єлизарівська сільська рада	1637	
1225083501	с-ще Єлизарове	920	0
1225083502	с. Орлове	202	4
1225083503	с. Рясне	244	3
1225083504	с. Чернопарівка	189	2
1225083505	с. Шульгівка	82	3
1225084000	Наталівська сільська рада	834	
1225084001	с. Наталівка	329	14
1225084002	с. Барвінок	8	17
1225084007	с. Незабудине	403	18
1225084009	с. Хижине	94	19
1225086200	Промінська сільська рада	736	
1225086201	с. Промінь	465	15
1225086202	с. Голубинівка	13	17
1225086203	с. Дальне	76	11
1225086205	с. Карайкове	20	17
1225086206	с. Матросове	33	12
1225086210	с. Якимівка	129	22
1225084500	Новомар'ївська сільська рада	932	
1225084501	с. Новомар'ївка	611	24
1225084502	с-ще Незабудине	184	20
1225084504	с. Томаківка	106	30
1225084505	с. Чернігівка	31	30

АНАЛІТИЧНА ЗАПИСКА
щодо територіальної громади
(центр – с. Єлізарове)

Територіальна громада базуватиметься на території Солонянського району. Громада розташовуватиметься на півдні центральної частини Дніпропетровської області. Територіальна громада буде створена за рахунок об'єднання Єлізарівської, Наталівської, Промінської та Новомар'ївської сільських рад Солонянського району. Кількість населених пунктів, що увійдуть до складу громади, становитиме 19.

Площа громади дорівнюватиме 231,403 кв. км. На її території проживатиме 4,139 тис. мешканців.

На території громади будуть функціонувати 2 амбулаторії загальної практики сімейної медицини, 4 фельдшерсько-акушерські та фельдшерські пункти.

За рахунок бюджету органів місцевого самоврядування на території громади функціонуватимуть:

2 школи I – III ступеня, 2 школи I – II ступеня, 3 дитячі садки,

5 будинків культури та клубів;

4 бібліотеки.

На території громади є 4 приміщення, придатні для розміщення органів місцевого самоврядування та державних органів.

Обсяг доходів (розрахунковий) спроможної територіальної громади становитиме 11281 тис. грн.

Переваги для громад, які увійдуть у громаду

1. Організація оптимального розкладу транспортного сполучення як у межах спроможної територіальної громади, так і з районним та обласним центрами.
2. Формування сприятливих умов для підвищення активності членів територіальної громади (підтримка міні-проектів розвитку територіальних громад).
3. Використання можливостей залізничного сполучення (станція Єлізарове) слугуватиме додатковим позитивним фактором підвищення інвестиційної привабливості території спроможної громади.
4. Об'єднання ресурсів сільгосптоваровиробників сприятиме розвитку переробної промисловості.

Заходи, які потребують капіталовкладень

№ з/п	Захід	Стислий опис (ефект)	Орієнтовна вартість, тис. грн
1.	Капітальний ремонт доріг	Ремонт 2,744 кв. м доріг: вул. Леніна, с. Єлізарове; вул. Комсомольська – 2,110 км у с. Наталівка; вул. Першотравнева – 1,400 м у с. Промінь	108,094 190,571 693,218
2.	Реконструкція освітлення в населених пунктах з використанням енергоефективних технологій	Ремонт 11,5 км. вулиць у селах Шульгівка, Орлове, Чернопарівка	200,389
3.	Розширення приміщень для надання адміністративних послуг	Ремонт приміщення в с. Єлізарове	35

ПАСПОРТ
територіальної громади
(центр – с. Ленінське)

№ з/п	Найменування показника	Значення показника
1.	Чисельність населення станом на 01 січня 2015 року, осіб, у тому числі дітей:	6643
	дошкільного віку	378
	шкільного віку	797
2.	Кількість населених пунктів, що входять до спроможної територіальної громади	7
3.	Обсяг доходів (розрахунковий) спроможної територіальної громади, усього, тис. грн, у тому числі:	3076,9
	сформованих відповідно до статті 64 Бюджетного кодексу України	3076,9
	бюджету розвитку	0
	базової дотації	0
	реверсної дотації	0
4.	Площа території громади, кв. км	261,0
5.	Кількість закладів, що утримуються за рахунок бюджету органів місцевого самоврядування, усього одиниць, у тому числі:	23
	школи I – III ступенів	3
	школи I – II ступенів	1
	школи I ступеня	1
	дитячі садки	3
	заклади позашкільної освіти	0
	культури	9
	фізичної культури	0
	фельдшерсько-акушерські пункти	4
	амбулаторії, поліклініки	2
	лікарні	0
	станції швидкої допомоги	0
	6.	Наявність приміщень для розміщення державних органів, установ, що здійснюють повноваження щодо:
правоохоронної діяльності		0
реєстрації актів цивільного стану та майнових прав		0
пенсійного забезпечення		0
соціального захисту		0
пожежної безпеки		0
казначейства		0
7.	Наявність приміщень для розміщення органів місцевого самоврядування, усього одиниць	3

**Відомості про територіальні громади, що увійдуть
до складу Ленінської територіальної громади**

Код КОАТУУ	Найменування територіальних громад та населених пунктів, що входять до їх складу, із зазначенням адміністративного статусу	Чисельність населення станом на 01 січня 2015 року	Відстань до потенційного адміністративного центру спроможної територіальної громади, кілометрів
1220384400	Ленінська сільська рада	4010	0
1220384401	с. Ленінське	3266	0
1220384402	с-ще Гранітне	444	6
1220384404	с. Усть-Камя'нка	300	9
1220389300	Токівська сільська рада	2633	13
1220389301	с-ще Токівське	1598	13
1220389303	с-ще Тік	181	10
1220389305	с-ще Червоний Запорожець	52	20
1220389307	с. Червоний Тік	802	13

АНАЛІТИЧНА ЗАПИСКА
щодо територіальної громади
(центр – с. Ленінське)

Центром територіальної громад є село Ленінське. Населення становить 3,3 тис. осіб. Розташоване в центрі громад, які будуть об'єднуватися.

Село Ленінське розташоване на березі Каховського водосховища, через нього проходить траса державного значення Кіровоград – Запоріжжя, яка з'єднує Дніпропетровську, Запорізьку та Херсонську області.

За п'ять кілометрів від села розташована залізнична станція Підстепна, яка сполучає міста Кривий Ріг, Нікополь та доступ до станції Апостолове.

На березі Каховського водосховища розташований комунальний заклад „Апостолівський дитячий оздоровчий табір „Зміна”, у якому оздоровлюються діти як з Апостолівського району, так і діти з інших областей.

Планується об'єднання Ленінської та Токівської громад.

До складу громади увійдуть 7 населених пунктів.

Площа громади дорівнюватиме 261,0 кв. км

На її території мешкатиме 6643 особи.

На території громади функціонуватиме 4 фельдшерсько-акушерські пункти.

За рахунок бюджету органів місцевого самоврядування на території громади функціонуватимуть:

3 школи I – III ступеня, 1 школа I – II ступеня, 1 школа I ступеня, 3 дитячі садки та 1 навчально-виховний комплекс;

9 закладів культури.

Кількість приміщень, придатних для розміщення органів місцевого самоврядування та державних органів, налічуватиме 2 одиниці.

Обсяг доходів (розрахунковий) спроможної територіальної громади становитиме 3076,9 тис. грн.

Переваги для громад, які увійдуть у громаду

1. Розвиток інфраструктури та формування логістики зі значним зменшенням відстаней для надання населенню адміністративних послуг.
2. Можливість переобладнання частини комунального закладу „Апостолівський дитячий оздоровчий табір „Зміна” під профілакторій.
3. Розвиток зеленого туризму на території Токівської громади та отримання туристичного збору.
4. Реконструкція вуличного освітлення в населених пунктах за зразком м.Зеленодольська.
5. Передбачається розвиток села Ленінського як великого адміністративного центру.
6. Підвищення активності громад на основі залучення до розробки і реалізації територіальних програм.

Заходи, які потребують капіталовкладень

№ з/п	Захід	Стислий опис (ефект)	Орієнтовна вартість, тис. грн
1.	Капітальний ремонт доріг	Територіальні дороги 52 км	1544,00
2.	Реконструкція освітлення в населених пунктах з використанням енергоефективних технологій	Поліпшення утриманої території та підвищення рівня безпеки населення сіл	2700,00
3.	Капітальний ремонт ФАПів та амбулаторій з придбанням нового обладнання	Надання кваліфікованої медичної допомоги населенню. Ремонт 2 ФАПів, придбання нового обладнання для амбулаторії	800,00
4.	Розвиток зеленого туризму	Розвиток зеленого туризму за маршрутом Токівський водоспад, Гранітний каньйон, Старовинні кладовища як місця духовного поклоніння	500,00
5.	Реконструкція частини комунального закладу „Апостолівський ДОТ „Зміна” під всесезонний профілакторій	Капітальний ремонт спального корпусу № 2 та можливість переобладнання його під профілакторій	2500,00
6.	Розширення приміщень для надання адміністративних послуг	Поліпшення надання адміністративних послуг населенню	800,00

ПАСПОРТ
територіальної громади
(центр – с. Новоолександрівка)

№ з/п	Найменування показника	Значення показника
1.	Чисельність населення станом на 01 січня 2015 року, осіб, у тому числі дітей:	11410
	дошкільного віку	895
	шкільного віку	1197
2.	Кількість населених пунктів, що входять до складу спроможної територіальної громади	12
3.	Обсяг доходів (розрахунковий) спроможної територіальної громади, усього, тис. грн, у тому числі:	11997,2
	сформованих відповідно до ст. 64 Бюджетного кодексу України	5894,4
	бюджету розвитку	3011,7
	базової дотації	-
	реверсної дотації	-
4.	Площа території спроможної територіальної громади, кв. км	226,159
5.	Кількість закладів, що утримуються за рахунок бюджету органів місцевого самоврядування, усього одиниць, у тому числі:	19
	загальноосвітніх навчальних закладів I – III ступеня	2
	загальноосвітніх навчальних закладів I – II ступеня	1
	загальноосвітніх навчальних закладів I ступеня	1
	дошкільних навчальних закладів	2
	закладів позашкільної освіти	
	закладів культури	6
	закладів фізичної культури	
	фельдшерсько-акушерських пунктів	2
	амбулаторій, поліклінік	3
	лікарень	0
	пунктів постійного базування	1
6.	Наявність приміщень для розміщення державних органів, установ, що здійснюють повноваження щодо:	6
	правоохоронної діяльності	1
	реєстрації актів цивільного стану та майнових прав	1
	пенсійного забезпечення	1
	соціального захисту	1
	пожежної безпеки	1
	казначейського обслуговування	1
7.	Наявність приміщень для розміщення органів місцевого самоврядування, усього одиниць	2

**Відомості про територіальні громади, що увійдуть
до складу Новоолександрівської територіальної громади**

Код КОАТУУ	Найменування територіальних громад та населених пунктів, що входять до їх складу, із зазначенням адміністративного статусу	Чисельність населення станом на 01 січня 2015 року	Відстань до потенційного адміністративного центру спроможної територіальної громади, кілометрів
1221486200	Новоолександрівська сільська рада	9785	0
1221486201	с. Новоолександрівка	4965	0
1221486204	с. Дороге	278	6
1221486202	с. Братське	312	2
1221486206	с. Кам'янка	87	5
1221486207	с. Старі Кодаки	1785	18
1221486203	с. Дніпрове	155	20
1221486205	с. Дослідне	2202	6
1221486208	с. Чувиліне	1	30
1221481500	Волоська сільська рада	1625	20
1221481501	с. Волоське	1415	20
1221481503	с. Ракшівка	156	14
1221481502	с. Майорка	46	15
1221481504	с. Червоний садок	8	14

АНАЛІТИЧНА ЗАПИСКА
щодо територіальної громади
(центр – с. Новоолександрівка)

Територіальна громада базуватиметься на території Дніпропетровського району.

Планується об'єднання Новоолександрівської та Волоської громад.

Центром територіальної громади є село Новоолександрівка. Розташоване в центрі громад, які будуть об'єднуватися.

Село Новоолександрівка розташоване на відстані 6 км від обласного центру – м. Дніпропетровськ.

До складу громади увійдуть 12 населених пунктів.

Площа громади дорівнюватиме 226,2 кв. км.

На її території мешкатиме 11410 осіб.

На території громади функціонуватиме 3 амбулаторії загальної практики сімейної медицини, 2 фельдшерсько-акушерські пункти та 1 пункт постійного базування швидкої допомоги.

За рахунок бюджету органів місцевого самоврядування на території громади функціонуватимуть:

2 школи I – III ступеня, 1 школа I – II ступеня, 1 школа I ступеня, 2 дитячі садки;

6 закладів культури.

Кількість приміщень, придатних для розміщення органів місцевого самоврядування та державних органів, налічуватиме 2 одиниці.

Обсяг доходів (розрахунковий) спроможної територіальної громади становитиме близько 11997,2 тис. грн.

Переваги для громад, які увійдуть у громаду

1. Створена громада буде зі збільшеними повноваженнями, кадровими, фінансовими ресурсами та повною відповідальністю за місцевий розвиток, що дасть можливість наблизити послуги до маленьких територіальних громад.

2. Розвинута інфраструктура, близько розташована до обласного центру та забезпечує транспортний зв'язок з обласним центром у двох напрямках (12 квартал та вул. Гагаріна).

3. Транспортне сполучення Волоської громади проходить через село Новоолександрівка, що дає змогу на 2/3 скоротити відстань та час на отримання соціальних послуг.

4. Податок на нерухомість, акцизний збір, ціла низка інших податків, 60% на доходи фізичних осіб, державні субвенції – нададуть можливість отримувати додатково в бюджет значні суми. А додатковий ресурс дозволить утримувати всі заклади соціальної інфраструктури у повному обсязі та мати кошти на розвиток.

Заходи, які потребують капіталовкладень

№ з/п	Захід	Стислий опис (ефект)	Орієнтовна вартість, тис. грн
1.	Будівництво системи водопостачання с. Волоське	Вирішення проблеми надання послуг із забезпечення мешканців села централізованою питною водою	7000
2.	Ремонт приміщення ДНЗ №34 „Ромашка” у с. Волоське	Покращення послуг дошкільного виховання в с. Волоське, прийняття мір для економії природного газу	5000
3.	Розширення ДНЗ № 10 „Світлячок”	Поліпшення послуг дошкільного виховання в с. Новоолександрівка, оскільки на сьогодні не задовольняються потреби у забезпеченні маленьких мешканців села у дошкільній освіті	8000
4.	Будівництво ДНЗ у с. Старі Кодаки	Надання послуг дошкільного виховання в с. Старі Кодаки, оскільки на сьогодні не задовольняються потреби у забезпеченні маленьких мешканців села у дошкільній освіті	5000
5.	Облаштування ДНЗ у с-щі Дослідне	Надання послуг дошкільного виховання в с-щі Дослідне, оскільки на сьогодні не задовольняються потреби у забезпеченні маленьких мешканців села у дошкільній освіті	3000
6.	Капітальний ремонт Будинку культури в с. Волоське	Поліпшення надання послуг для культурного розвитку мешканців с. Волоське, встановлення енергозбережних приладів	3000
7.	Реконструкція насосної станції в с. Новоолександрівка на озері	Надання послуг ліквідації наслідків підтоплення	500
8.	Паспортизація вулиць	Надання послуг організації безпеки руху та вжиття заходів для ремонтних робіт	96

9.	Капітальний ремонт доріг	Поліпшення стану доріг	2000
10.	Поточний ремонт мереж вуличного освітлення	Надання послуг вуличного освітлення в селах	15
11.	Встановлення дорожніх знаків на вулицях, що перебувають у комунальній власності	Надання послуг з організації безпеки руху	15
12.	Поточний ремонт доріг	Поліпшення стану доріг	512
13.	Облаштування парку в с. Новоолександрівка	Покращення зони відпочинку в селі	50

ПАСПОРТ
територіальної громади
(центр – м. Апостолове)

№ з/п	Найменування показника	Значення показника
1.	Кількість населення станом на 01 січня 2015 року осіб, у тому числі:	23899
	дітей дошкільного віку	1267
	дітей шкільного віку	3150
2.	Кількість населених пунктів, що входять до спроможної територіальної громади, усього, тис. грн, у тому числі:	20
3.	Обсяг доходів (розрахунковий) спроможної територіальної громади, усього, тис. грн, у тому числі:	25739,7
	сформованих відповідно до статті 64 Бюджетного кодексу України	25739,7
	бюджету розвитку	675,0
	базової дотації	0
	реверсної дотації	0
4.	Площа території громади, кв. км	679,49
5.	Кількість закладів, що утримуються за рахунок бюджету органів місцевого самоврядування, усього одиниць, у тому числі:	69
	школи I – III ступенів	11
	школи I – II ступенів	0
	школи I ступеня	0
	дитячі садки	10
	заклади позашкільної освіти	2
	культури	26
	фізичної культури	3
	фельдшерсько-акушерські пункти	13
	амбулаторії, поліклініки	4
	лікарні	2
	пунктів постійного базування станції	1
	6.	Наявність приміщень для розміщення державних органів, установ, що здійснюють повноваження щодо:
правоохоронної діяльності		4
реєстрації актів цивільного стану та майнових прав		2
пенсійного забезпечення		1
соціального захисту		1
пожежної безпеки		1
казначейства		1
7.	Наявність приміщень для розміщення органів місцевого самоврядування, усього одиниць	9

**Відомості про територіальні громади, що увійдуть
до складу Апостолівської спроможної територіальної громади**

Код КОАТУУ	Найменування територіальних громад та населених пунктів, що входять до їх складу, із зазначенням адміністративного статусу	Чисельність населення станом на 01 січня 2015 року	Відстань до потенційного адміністративного центру спроможної територіальної громади, кілометрів
12203101000	Апостолівська міська рада	15106	
1220310100	м. Апостолове	14252	0
1220310101	с. Українка	783	11
1220310103	с. Новомар'янівка	71	13
1220382200	Володимирівська сільська рада	1036	
1220382201	с. Володимирівка	469	17
1220382203	с. Сергіївка	135	24
1220382204	с. Шевченко	432	15
1220388800	Першотравенська сільська рада	1900	
1220388801	с. Перше Травня	684	9
1220388804	с. Новосеменівка	83	13
1220388802	с. Запорізьке	1048	10
1220388803	с. Нова Січ	85	11
1220386600	Михайлівська сільська рада	2771	
1220386601	с. Михайлівка	1332	14
1220386604	с. Широчани	425	18
1220386603	с. Михайло-Заводське	818	10
1220386602	с. Катеринівка	196	22
1220383300	Кам'янська сільська рада	3086	
1220383301	с. Кам'янка	1539	17
1220383304	с. Слов'янка	148	27
1220383303	с. Новоіванівка	410	32
1220383302	с-ще Жовте	826	26
1220383306	с. Червона Колона	114	26
1220383305	с. Тарасогригорівка	49	40

АНАЛІТИЧНА ЗАПИСКА
щодо територіальної громади
(центр – м. Апостолове)

Центром Апостолівської територіальної громади є місто Апостолове, з населенням 14,3 тисячі осіб. На сьогодні, місто Апостолове є адміністративним районним центром з розвинутою інфраструктурою у якому розміщені всі адміністративні установи району.

На території міста розташований великий залізничний вузол – станція Апостолове, через який проходить пасажиро- та грузопотік у різні напрями нашої держави.

В Апостоловому розташовані дрібні і середні підприємства харчової, переробної промисловості, малого приватного бізнесу та великі торговельні комплекси, які відвідують не тільки мешканці Апостолівського району, а й прилеглих областей.

Містом проходить автомобільна траса державного значення Кіровоград – Запоріжжя.

На території Апостолівської громади основним видом діяльності є сільськогосподарське виробництво, яке забезпечується великими, середніми та малими сільгоспвиробниками. Основними найбільшими підприємствами агропромислового комплексу громади є: ТОВ АТД „Дніпропетровський”, ТОВ „Петрово +”, ТОВ СП „Кам’янське”, ПВФ „Агроцентр”, АВ ППП „Світанок” та інш.

До складу громади увійдуть 20 населених пунктів.

Площа громади дорівнюватиме 679,49 кв. км.

На її території мешкатиме 23,9 тис. осіб.

На території громади функціонуватиме 2 лікарні, 4 амбулаторії, 13 фельдшерсько-акушерських пунктів та 1 пункт постійного базування швидкої допомоги.

За рахунок бюджету органів місцевого самоврядування на території громади функціонуватимуть:

11 шкіл I – III ступеня, 2 НВК, 10 дитячих садків;

26 закладів культури.

Кількість приміщень, придатних для розміщення органів місцевого самоврядування та державних органів, налічуватиме 19 одиниць.

Обсяг доходів (розрахунковий) спроможної територіальної громади становитиме 25739,7 тис. грн.

Переваги для громад, які увійдуть у громаду

1. Кошти з державного бюджету при об'єднанні громад мають бути спрямовані на ремонт доріг від центру до населеного пункту та для формування оптимальної логістики.
2. Реконструкція вуличного освітлення в населених пунктах за зразком м. Зеленодольська.
3. Доступ до послуг ЖКГ.
4. Завершення проекту водопостачання Михайлівської громади.
5. Централізований вивіз ТПВ.
6. Підвищення активності громад на основі залучення до розробки і реалізації територіальних програм.
7. Зниження оплати ринкового збору при реалізації сільгосппродукції.
8. Заходи з підвищення екологічної безпеки за рахунок будівництва заводу з переробки ТПВ.
9. Економія бюджетних видатків на утримання органів управління.
10. Створення кооперативу з переробки молочної продукції, що дасть змогу населенню громади реалізовувати молочну продукцію.
11. Доступ дітей та молоді до спортивних закладів, шкіл мистецтв, Палацу культури.
12. Поліпшення надання медичних послуг за рахунок зменшення навантаження на лікарів.
13. Активна участь у міжнародних проектах та обмін досвідом з громадами району, у яких успішно реалізувались міжнародні проекти.

Заходи, які потребують капіталовкладень

№ з/п	Захід	Стислий опис (ефект)	Орієнтовна вартість, тис. грн
1.	Капітальний ремонт доріг	Дороги державного значення орієнтовно 30,9 км. Територіальні дороги 24,6 км, дороги місцевого та районного значення орієнтовно 204,3 км. Усього 259,80 км	3544,00
2.	Реконструкція освітлення в населених пунктах з використанням енергоефективних технологій	Поліпшення утриманої території та підвищення рівня безпеки населення сіл	5700,00
3.	Капітальний ремонт ФАПів та амбулаторій з придбанням нового обладнання	Надання кваліфікованої медичної допомоги населенню. Ремонт 13 ФАПів, придбання нового обладнання для лікарень	3750,00
4.	Будівництво системи водопостачання с. Михайлівка	Забезпечення питною водою населення села	5030,59
5.	Будівництво заводу з переробки ТПВ	Поліпшення санітарно-екологічного стану території, зниження витрат на поховання ТВП, поліпшення об'ємів і продуктивності сортування переробки відходів	1300,00
6.	Розвиток зеленого туризму на території Кам'янської громади	Залучення коштів до бюджету громади, благоустрій території за рахунок будівництва місць для відпочинку та нових доріг, залучення членів громади до співпраці	800,00
7.	Створення молочарських кооперативів	Належність сільським товаровиробникам, демократичні принципи забезпечення роботи	350,00
8.	Розширення приміщень для надання адміністративних послуг	Поліпшення надання адміністративних послуг населенню	800,00

ПАСПОРТ
територіальної громади
(центр – с. Нива Трудова)

№ з/п	Найменування показника	Значення показника
1.	Чисельність населення станом на 01 січня 2015 року, осіб, у тому числі дітей:	5712
	дошкільного віку	253
	шкільного віку	807
2.	Кількість населених пунктів, що входять до спроможної територіальної громади	8
3.	Обсяг доходів (розрахунковий) спроможної територіальної громади, усього, тис. грн, у тому числі:	3253,9
	сформованих відповідно до статті 64 Бюджетного кодексу України	3253,9
	бюджету розвитку	157,5
	базової дотації	0
	реверсної дотації	0
4.	Площа території громади, кв. км	129,02
5.	Кількість закладів, що утримуються за рахунок бюджету органів місцевого самоврядування:	15
	школи I – III ступенів	2
	школи I – II ступенів	0
	школи I ступеня	0
	дитячі садки	2
	заклади позашкільної освіти	0
	культури	5
	фізичної культури	1
	фельдшерсько-акушерські пункти	4
	амбулаторії, поліклініки	1
	лікарні	0
	станції швидкої допомоги	0
6.	Наявність приміщень для розміщення державних установ, що здійснюють повноваження щодо:	0
	правоохоронної діяльності	0
	реєстрації актів громадянського стану та майнових прав	0
	пенсійного забезпечення	0
	соціального захисту	0
	протипожежної безпеки	0
	Казначейського обслуговування	0
7.	Наявність приміщень, для розміщення органів місцевого самоврядування, усього одиниць:	2

**Відомості про територіальні громади, що увійдуть
до складу Нивотрудівської територіальної громади**

Код КОАТУУ	Найменування територіальних громад та населених пунктів, що входять до їх складу, із зазначенням адміністративного статусу	Чисельність населення станом на 01 січня 2015 року	Відстань до потенційного адміністративного центру спроможної територіальної громади, кілометрів
1220387700	Нивотрудівська сільська рада	4482	
1220387701	с. Нива Трудова	4015	0
1220387707	с. Солдатське	200	6
1220387708	с. Червона Зірка	259	2
1220387706	с. Садове	8	5
1220382500	Вільненська сільська рада	1230	
1220382501	с. Вільне	664	8
1220382505	с. Пам'ять Іллічя	408	5
1220382502	с. Веселі Чумаки	78	3
1220382504	с. Єлізаветпілья	80	13

АНАЛІТИЧНА ЗАПИСКА
щодо територіальної громади
(центр – с. Нива Трудова)

Центром Нивотрудівської територіальної громади є село Нива Трудова, з населенням 4 тисячі осіб.

Через територію громади проходить залізнична колія Придніпровської залізниці.

На території громади працює агрохолдинг KSG Agro, який не тільки вирощує зернові культури, а й успішно працює у сфері тваринництва (розведення свиней датської селекції), у подальшому планується розширення свинокомплексу, будівництво додаткових корпусів для розведення великої рогатої худоби.

Вздовж села проходить автомобільна траса державного значення Кіровоград – Запоріжжя.

Планується об'єднання Нивотрудівської та Вільненської громад.

До складу громади увійдуть 8 населених пунктів.

Площа громади дорівнюватиме 129,02 кв. км

На її території мешкатиме 5 тис. 712 осіб.

На території громади функціонуватиме 1 амбулаторія, 4 фельдшерсько-акушерські пункти.

За рахунок бюджету органів місцевого самоврядування на території громади функціонуватимуть:

2 школи I – III ступеня, 2 дитячі садки;

1 будинок культури, 1 сільський клуб, 2 сільські бібліотеки та 1 школа естетичного виховання.

1 спортивний клуб „Нива”.

Кількість приміщень, придатних для розміщення органів місцевого самоврядування та державних органів, налічуватиме 2 одиниці.

Обсяг доходів (розрахунковий) спроможної територіальної громади становитиме 3253,9 тис. грн.

Переваги для громад, які увійдуть у громаду

1. Кошти з державного бюджету при об'єднанні громад мають бути спрямовані на ремонт доріг від центру до населеного пункту та для формування оптимальної логістики.
2. Реконструкція вуличного освітлення в населених пунктах за зразком м. Зеленодольська.
3. Доступ до послуг ЖКГ.
4. Централізований вивіз ТПВ.
5. Підвищення активності громад на основі залучення до розробки і реалізації територіальних програм.
6. Зниження оплати ринкового збору при реалізації сільгосппродукції.
7. Економія бюджетних видатків на утримання органів управління.
8. Доступ дітей та молоді до спортивних закладів і шкіл мистецтв, палацу культури.
9. Поліпшення надання медичних послуг за рахунок зменшення навантаження лікарів.
10. Активна участь у міжнародних проектах та обмін досвіду з громадами району, у яких успішно реалізувались міжнародні проекти.

Заходи, які потребують капіталовкладень

№ з/п	Захід	Стислий опис (ефект)	Орієнтовна вартість, тис. грн
1.	Капітальний ремонт доріг	Територіальні дороги 52 км	1544,00
2.	Реконструкція освітлення в населених пунктах з використанням енергоефективних технологій	Поліпшення утриманої території та підвищення рівня безпеки населення сіл	2700,00
3.	Капітальний ремонт ФАПів та амбулаторій з придбанням нового обладнання	Надання кваліфікованої медичної допомоги населенню. Ремонт 2 ФАПів, придбання нового обладнання для амбулаторії	800,00
4.	Будівництво заводу з виготовлення паливних пілетів на території Нивотрудівської громади	Забезпечення населення регіону твердим паливом для енергоефективних котлів	
5.	Розширення приміщень для надання адміністративних послуг	Поліпшення надання адміністративних послуг населенню	800,00