




Комунальне підприємство „Креміннатеплокомуненерго”

Юр. та поштова адреса:

Україна, Луганська обл., м.Кремінна, пров.
Гастелло 21, індекс 92900.
Тел./факс: 8-(254)-2-17-69
E-mail: teplokrem@gmail.com



Реквізити:

р/р: 26000301011377 філія –Луганського
обласного управління АТ „Ошадбанк” ТБВБ
10012/026 м. Кремінна, МФО: 304665,
Код: 33587903, св. Плат. ПДВ 100044073,
індивід. номер 335879012197.

№ 129 « 02 » 03 2017р.

Голові Кремінської районної ради
Прокопенко В.М.

Комунальне підприємство «Креміннатеплокомуненерго» надає інформацію на Ваш лист №01.01-39/36 від 27.02.2017року, а саме:

- 1.– Кадастровий номер земельної ділянки 4421610100:02:247:5405,
 - місце розташування – Луганська область, місто Кремінна, вул. Шевченко,
 - розмір земельної ділянки – 0,0422 га,
 - цільове призначення земельної ділянки – для утримання бойлерної КЕТБ
 - не передана в оренду.
2. – Кадастровий номер земельної ділянки – 4421610100:02:241:5205
 - місце розташування – Луганська область, місто Кремінна, вул.Шевченко,
 - розмір земельної ділянки – 0,0932 га
 - цільове призначення земельної ділянки - для утримання котельної ліцею,
 - не передана в оренду.
3. – Кадастровий номер земельної ділянки – 4421610100:02:248:5108,
 - місце розташування - Луганська область, місто Кремінна, вул.Октябрьська, 9,
 - розмір земельної ділянки – 0,8649 га,
 - цільове призначення земельної ділянки – для утримання центральної котельної
 - не передане в оренду.
4. – Кадастровий номер земельної ділянки – 4421610100:04:046:5711,
 - місце розташування – Луганська область, місто Кремінна, вул Харьковська (вул. Інтернаціональна)
 - розмір земельної ділянки – 0,0456 га
 - цільове призначення земельної ділянки – для утримання котельної МДСО,
 - не передане в оренду.
5. - Кадастровий номер земельної ділянки – 4421610100:02:250:5417,
 - місце розташування земельної ділянки – Луганська область, місто Кремінна, провулок Гастелло, 21,
 - розмір земельної ділянки- 0,1972 га,
 - цілове роизначення земельної ділянки – для утримання банно-прального комбінату,
 - не передане в оренду.


З повагою,
Директор КП «Креміннатеплокомуненерго»

Шаповалова Т.А.
2-17-69

В.А.Марунін



ДЕРЖАВНИЙ АКТ
на право постійного користування земельною ділянкою

Серія ЯЯ № 165297 

Державний акт на право постійного користування земельною ділянкою видано
Комунальне підприємство „Креміннатеплокомуненерго”

(назва юридичної особи та

її місцезнаходження – адреса)

м. Кремінна, пров. Гастелло, 21

і на підставі рішення органу державної влади або органу місцевого самоврядування
рішення 31 сесії 4 скликання Кремінської міської ради

(назва органу, дата і номер рішення)

від 22 березня 2006 року № 23/31

0,1972га

є постійним користувачем земельної ділянки площею

(гектарів або кв. метрів)

у межах згідно з планом.

Луганська обл., м. Кремінна,

Земельна ділянка розташована

(адреса – вулиця, населений пункт,

пров. Гастелло, 21

район, область)

Цільове призначення (використання) земельної ділянки для утримання банно-прального

комбінату

Державний акт складено у двох примірниках, перший з яких передано постійному
користувачу земельної ділянки, другий зберігається у Кремінській міській раді

(назва державного органу земельних ресурсів)

Акт зареєстровано в Книзі записів реєстрації державних актів на право власності на землю

та на право постійного користування землею, договорів оренди землі за № 216101/0304422.00007



Кремінської міської ради

(назва місцевої державної адміністрації або органу місцевого самоврядування)

В.О. Гребенюк

(підпис)

(прізвище)

Кремінського районного відділу земельних ресурсів

(назва державного органу земельних ресурсів)

Л.А. Заморена

(підпис)

(прізвище)

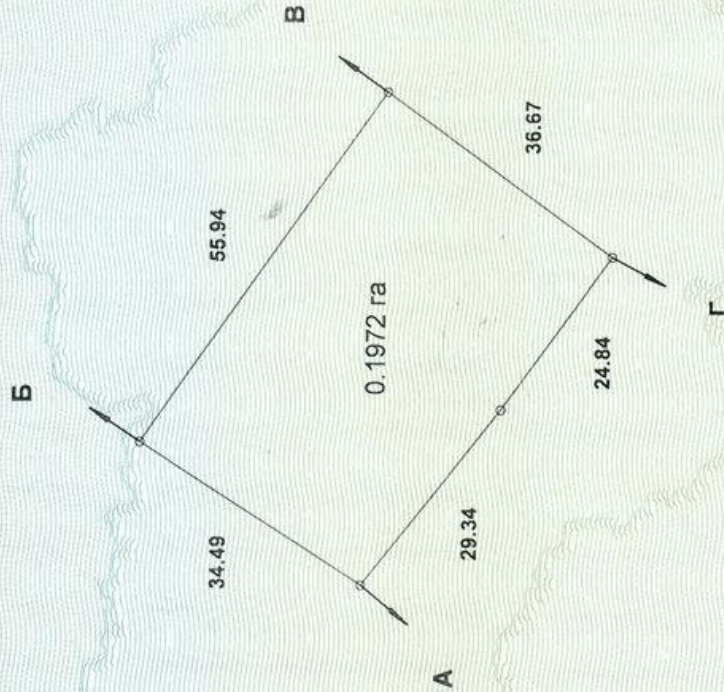
17 травня 2006 р.

(Постанова Кабінету Міністрів України від 02.04.2002р. № 449 "Про затвердження форм державного акта на право власності на земельну ділянку та державного акта на право постійного користування земельною ділянкою")

План меж земельної ділянки

Кадастровий номер
земельної ділянки

4421610100:02:250:5417



ОПИС МЕЖ

- А — садиба № 21а по пров. Гастелло
- Б — Кременська міська рада
- В — садиба № 19а по пров. Гастелло
- Г — Кременська міська рада



Кременського районного
органу місцевого самоврядування (відділу) земельних ресурсів

Л.А. Заморена
(прізвище)

Масштаб 1: 1000



ДЕРЖАВНИЙ АКТ

на право постійного користування земельною ділянкою

Серія ЯЯ № 165290 UA UA UA

Державний акт на право постійного користування земельною ділянкою видано
"Комунальне підприємство „Креміннатеплокомуненерго”

(назва юридичної особи та

її місце знаходження – адреса)

м. Кремінна, пров. Гастелло, 21

і на підставі рішення органу державної влади або органу місцевого самоврядування
рішення 31 сесії 4 скликання Кремінської міської ради

(назва органу, дата і номер рішення)

від 22 березня 2006 року № 23/31

0,0456 га

є постійним користувачем земельної ділянки площею

(гектарів або кв. метрів)

у межах згідно з планом.

Луганська обл., м. Кремінна,

Земельна ділянка розташована

(адреса – вулиця, населений пункт,

вул. Інтернаціональна

район, область)

Цільове призначення (використання) земельної ділянки

для утримання котельної МДСО

Державний акт складено у двох примірниках, перший з яких передано постійному
користувачу земельної ділянки, другий зберігається у
Кремінській міській раді

(назва державного органу земельних ресурсів)

Акт зареєстровано в Книзі записів реєстрації державних актів на право власності на землю

та на право постійного користування землею, договорів оренди землі за № 216801/03 ДХ 422 0000 3



Кремінської міської ради

(назва місцевої державної адміністрації або органу місцевого самоврядування)

В.О. Гребенюк

підпис

(прізвище)

Кремінського районного відділу земельних ресурсів

(назва державного органу земельних ресурсів)

Л.А. Заморена

(підпис)

(прізвище)

17 травня 2007 р.

(Постанова Кабінету Міністрів України від 02.04.2002 р. № 449 "Про затвердження форм державного акта на право власності на земельну ділянку та державного акта на право постійного користування земельною ділянкою")

План меж земельної ділянки

Кадастровий номер
земельної ділянки

4421610100:04:046:5711



ОПИС МЕЖ

Кремінська міська рада

- А _____
- Б _____
- В _____
- Г _____


Масштаб 1: _____ 1000



Л.А. Заморена
(прізвище)



ДЕРЖАВНИЙ АКТ
на право постійного користування земельною ділянкою

Серія ЯЯ № 165292 

Державний акт на право постійного користування земельною ділянкою видано
Комунальне підприємство „Креміннатеплокомуненерго”

(назва юридичної особи та

її місцезнаходження – адреса)

м. Кремінна, пров. Гастелло, 21

і на підставі рішення органу державної влади або органу місцевого самоврядування
рішення 31 сесії 4 скликання Кремінської міської ради

(назва органу, дата і номер рішення)

від 22 березня 2006 року № 23/31

0,8649 га

є постійним користувачем земельної ділянки площею

(гектарів або кв. метрів)

у межах згідно з планом.

Луганська обл., м. Кремінна,

Земельна ділянка розташована

(адреса – вулиця, населений пункт,

вул. Октябрська, 9

район, область)

Цільове призначення (використання) земельної ділянки

для утримання центральної

котельної

Державний акт складено у двох примірниках, перший з яких передано постійному користувачу земельної ділянки, другий зберігається у Кремінській міській раді

(назва державного органу земельних ресурсів)

Акт зареєстровано в Книзі записів реєстрації державних актів на право власності на землю та на право постійного користування землею, договорів оренди землі за № 216101/030742200009

Кремінської міської ради

(назва місцевої державної адміністрації або органу місцевого самоврядування)

В.О. Гребенюк

(підпис)

(прізвище)

Кремінського районного відділу земельних ресурсів

(назва державного органу земельних ресурсів)

Л.А. Заморена

(підпис)

(прізвище)



17 травня 2007 р.

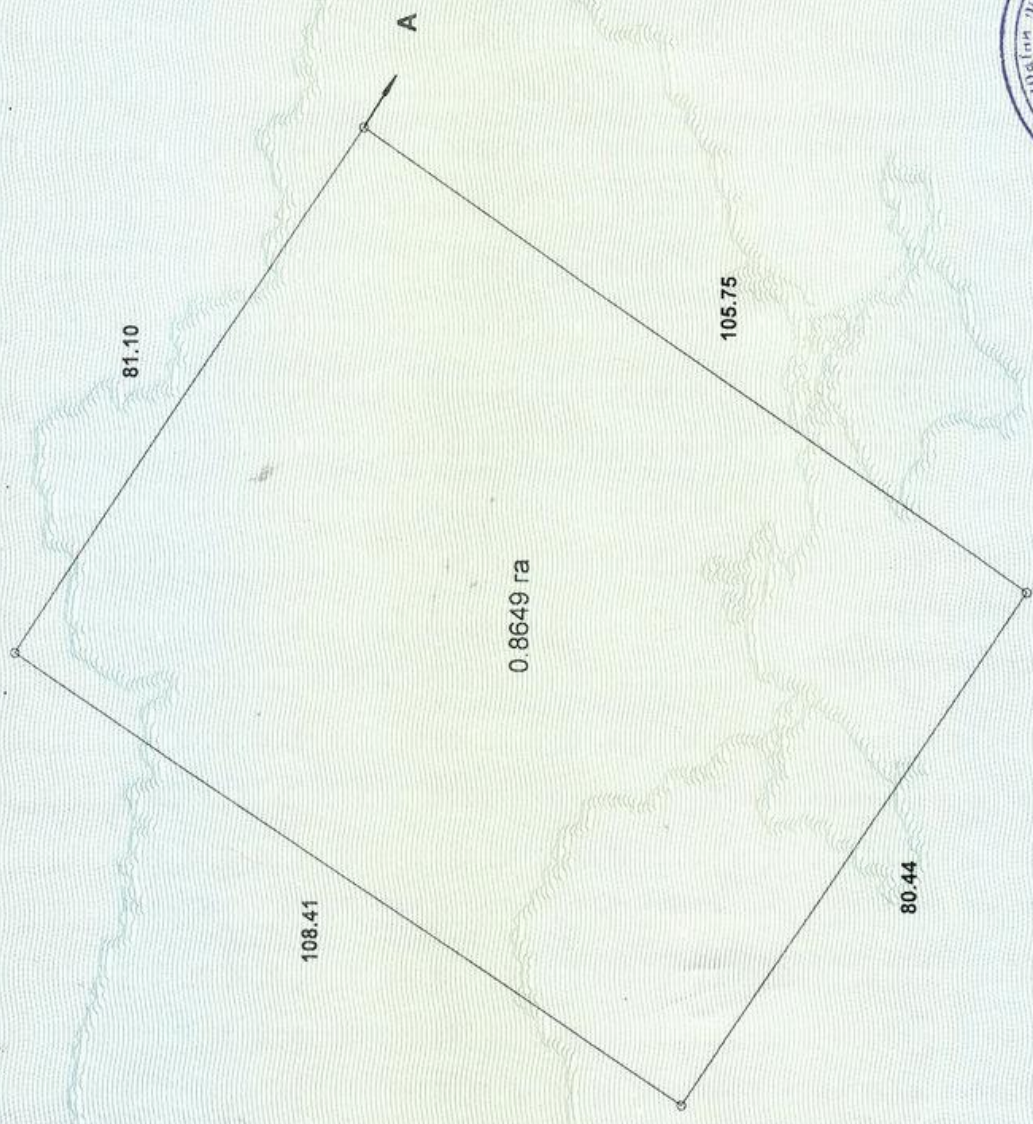
(Постанова Кабінету Міністрів України від 02.04.2002 р. № 449 "Про затвердження форм державного акта на право власності на земельну ділянку та державного акта на право постійного користування земельною ділянкою")



План меж земельної ділянки

Кадастровий номер
земельної ділянки

442-610100-02-18-5108



ОПИС МЕЖ

Кремінська міська рада

- А —
- Б —
- В —
- Г —



Масштаб 1: 1000

Л.А. Заморена
(прізвище)



ДЕРЖАВНИЙ АКТ

на право постійного користування земельною ділянкою

Серія ЯЯ № 165291



Державний акт на право постійного користування земельною ділянкою видано
Комунальне підприємство „Креміннатеплокомуненерго”

(назва юридичної особи та

її місцезнаходження — адреса)
м. Кремінна, пров. Гастелло, 21

і на підставі рішення органу державної влади або органу місцевого самоврядування
рішення 31 сесії 4 скликання Кремінської міської ради

(назва органу, дата і номер рішення)
від 22 березня 2006 року № 23/31

0,0932 га

є постійним користувачем земельної ділянки площею (гектарів або кв. метрів)

у межах згідно з планом.

Луганська обл., м. Кремінна,

Земельна ділянка розташована (адреса — вулиця, населений пункт,
вул. Шевченко

район, область)

Цільове призначення (використання) земельної ділянки для утримання котельної ліцею

Державний акт складено у двох примірниках, перший з яких передано постійному
користувачу земельної ділянки, другий зберігається у Кремінській міській раді

(назва державного органу земельних ресурсів)

Акт зареєстровано в Книзі записів реєстрації державних актів на право власності на землю

та на право постійного користування землею, договорів оренди землі за № 216 101/0307422.000008

Кремінської міської ради



(назва місцевої державної адміністрації або органу місцевого самоврядування)

В.О. Гребенюк

(підпис)

(прізвище)

Кремінського районного відділу земельних ресурсів

(назва державного органу земельних ресурсів)

Л.А. Заморена

(підпис)

(прізвище)

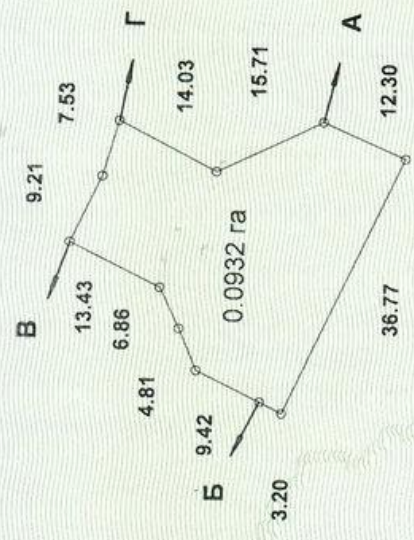
17 травня 2007 р.

(Постанова Кабінету Міністрів України від 02.04.2002 р. № 449 "Про затвердження форм державного акта на право власності на земельну ділянку та державного акта на право постійного користування земельною ділянкою")

План меж земельної ділянки

Кадастровий номер
земельної ділянки

4421610100:02:241:5205



ОПИС МЕЖ

- А — Кременська міська рада
- Б — землі ТОВ „Пінга”
- В — землі ВАТ „Укртелеком”
- Г — землі Кременського професійного ліцею

Масштаб 1: 1000

Кременського районного управління (відділ) земельних ресурсів

Л.А. Заморена (підпис)



ДЕРЖАВНИЙ АКТ
на право постійного користування земельною ділянкою

Серія ЯЯ № 165294

Державний акт на право постійного користування земельною ділянкою видано
Комунальне підприємство „Креміннатеплокомуненерго”

(назва юридичної особи та

її місцезнаходження – адреса)
м. Кремінна, пров. Гастелло, 21

і на підставі рішення органу державної влади або органу місцевого самоврядування
рішення 31 сесії 4 скликання Кремінської міської ради

(назва органу, дата і номер рішення)
від 22 березня 2006 року № 23/31

0,0422 га

є постійним користувачем земельної ділянки площею _____
(гектарів або кв. метрів)

у межах згідно з планом.

Луганська обл., м. Кремінна,

Земельна ділянка розташована _____
(адреса – вулиця, населений пункт,
вул. Шевченко

район, область)

для утримання бойлерної КЕТБ

Цільове призначення (використання) земельної ділянки _____

Державний акт складено у двох примірниках, перший з яких передано постійному
користувачу земельної ділянки, другий зберігається у _____
Кремінській міській раді

(назва державного органу земельних ресурсів)

Акт зареєстровано в Книзі записів реєстрації державних актів на право власності на землю
та на право постійного користування землею, договорів оренди землі за № 216101/0107422.00004
Кремінської міської ради

Голова _____

(назва місцевої державної адміністрації або органу місцевого самоврядування)

В.О. Гребенюк

(підпис)

(прізвище)

Кремінського районного відділу земельних ресурсів

(назва державного органу земельних ресурсів)

Л.А. Заморена

(підпис)

(прізвище)

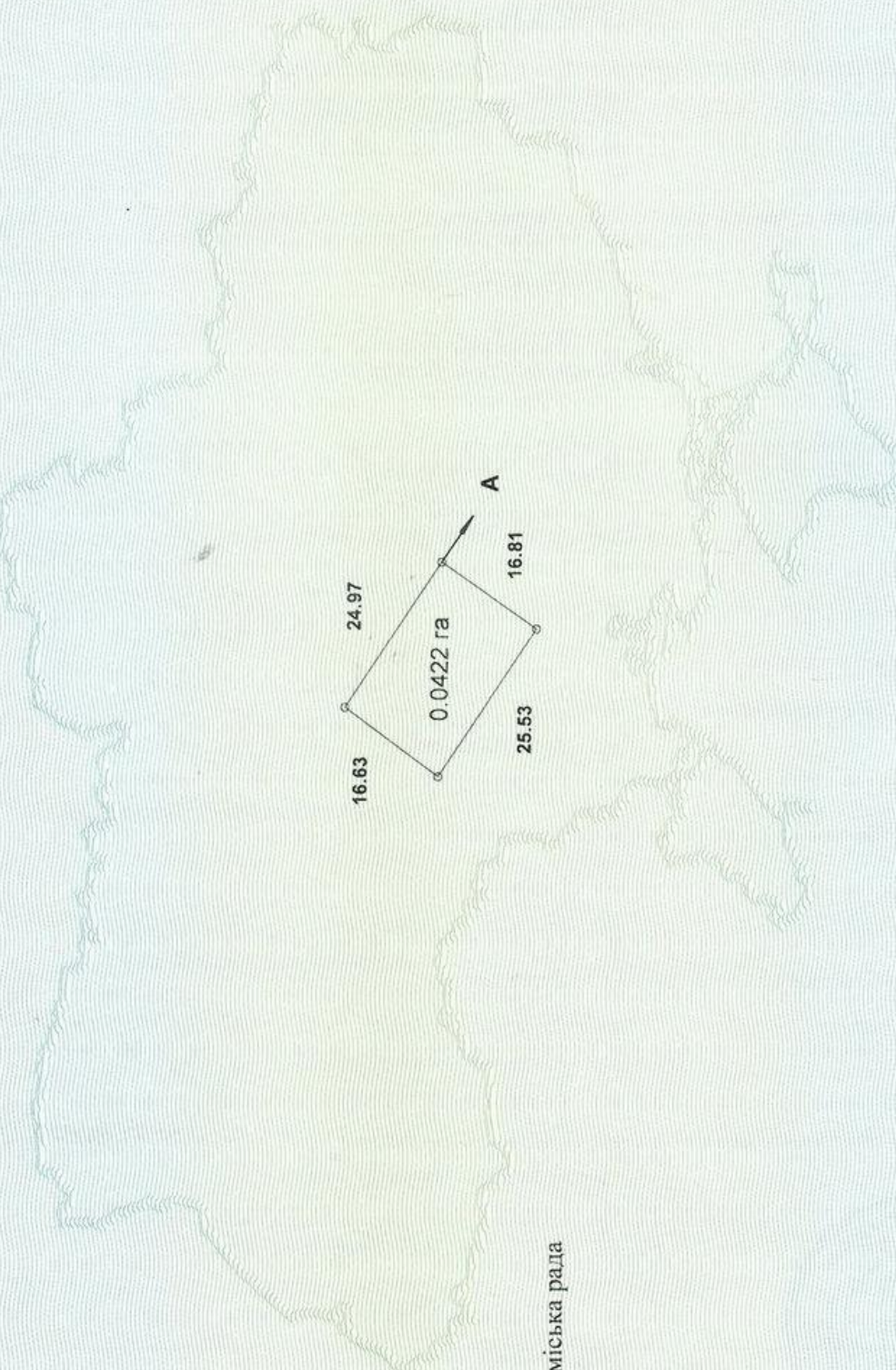


(Постанова Кабінету Міністрів України від 02.04.2002 р. № 449 "Про затвердження форм державного акта на право
власності на земельну ділянку та державного акта на право постійного користування земельною ділянкою")

План меж земельної ділянки

Кадастровий номер
земельної ділянки

4421610100:02:247:5405



ОПИС МЕЖ

Кремінська міська рада

- А _____
- Б _____
- В _____
- Г _____

Кремінського районного
управління (відділу) земельних ресурсів



Л.А. Заморена
(прізвище)

Масштаб 1: 1000