

**КОМУНАЛЬНА УСТАНОВА
“ПОЗАМІСЬКИЙ ЗАКЛАД ОЗДОРОВЛЕННЯ ТА ВІДПОЧИНКУ “МРІЯ”
НА ДОЛЬОВИХ ЗАСАДАХ”**

№ 13 від 06.03.2017р.

ГОЛОВІ
КРЕМІНСЬКОЇ РАЙОННОЇ РАДИ
ПРОКОПЕНКО В.М.

Шановний Володимире Миколайовичу!

На Ваш лист № 01.01-39/36 від 27.02.2017р., Комунальна установа “Позаміський заклад оздоровлення та відпочинку “Мрія” на дольових засадах”, в особі директора Кононова Юрія Олександровича, надає інформацію стосовно земельної ділянки яка перебуває у комунальній власності, згідно державного акту на право користування земельною ділянкою Серія ЯЯ № 172053 а саме :

1. Кадастровий номер земельної ділянки – 4421610100:14:001:0074
2. Місце розташування – м.Кремінна, вул. Санаторна,25
3. Розмір земельної ділянки – 7,7172 га
4. Цільове призначення земельної ділянки - для культурно-оздоровчих цілей
5. Передана/непередана в оренду – не передана

Директора КУ “ПЗОВ “Мрія”



Ю.О.Кононов.



ДЕРЖАВНИЙ АКТ
на право постійного користування земельною ділянкою

Серія ЯЯ № 172053

UA
UA
UA

Державний акт на право постійного користування земельною ділянкою видано
Комунальна установа «Позаміський заклад оздоровлення та відпочинку «Мрія»

(назва юридичної особи та

на дольових засадах»

її місцезнаходження – адреса)

м. Кременна, вул. Санаторна, 25

і на підставі рішення органу державної влади або органу місцевого самоврядування
Розпорядження голови Кременської районної державної адміністрації

(назва органу, дата і номер рішення)

від 23 квітня 2010 року № 324

є постійним користувачем земельної ділянки площею **7,7172 га**

(гектарів або кв. метрів)

у межах згідно з планом.

Земельна ділянка розташована **Луганська область, Кременський район,**

(адреса – вулиця, населений пункт,

Кременська міська рада за межами населеного пункту

район, область)

Цільове призначення (використання) земельної ділянки **для культурно-оздоровчих цілей**

Державний акт складено у двох примірниках, перший з яких передано постійному
користувачу земельної ділянки, другий зберігається у **Відділі Держкомзему в Кременському**

районі Луганської області

(назва державного органу земельних ресурсів)

Акт зареєстровано в Книзі записів реєстрації державних актів на право власності на землю
та на право постійного користування землею, договорів оренди землі за № **031042200011**



Голова

Кременської районної державної адміністрації
назва місцевої державної адміністрації або органу місцевого самоврядування)

(підпис)

(прізвище)

Начальник

відділу Держкомзему в Кременському районі Луганської області
(назва державного органу земельних ресурсів)

(підпис)

(прізвище)

08 липня 2010 р.

(Постанова Кабінету Міністрів України від 02.04.2002 р. № 449 "Про затвердження форм державного акта на право власності на земельну ділянку та державного акта на право постійного користування земельною ділянкою")

План меж земельної ділянки

Катастровий номер
земельної ділянки

4421610100:4:001:0074

Таблиця відстаней

Ліній	Довжина (м)
1-2	21.40
3-4	22.00
4-5	10.13
5-6	40.56
6-7	4.95
7-8	30.88
8-9	5.73
9-10	5.99
10-11	5.32
11-12	8.18
12-13	11.30
13-14	11.46
14-15	8.38
15-16	10.59
16-17	16.98
17-18	16.12
18-19	6.00
19-20	7.05
20-21	3.95
21-22	8.34
22-23	13.08

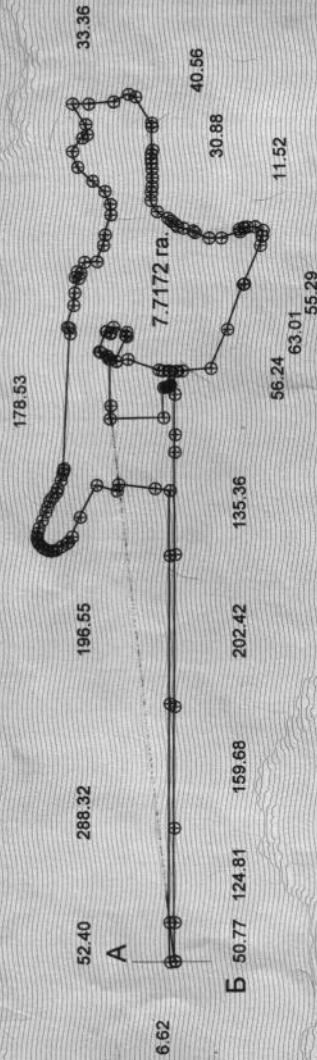
ОПИС МЕЖ

А земля ДП «Кремінське ЛМД»

Б земля Служби автомобільних доріг в Луганській області

В

Г



Таблиця відстаней

Ліній	Довжина (м)
24-25	0.06
25-26	20.00
26-27	16.48
27-28	26.02
28-29	3.26
29-30	6.27
30-31	1.45
31-32	4.65
32-33	10.47
33-34	11.52
34-35	7.57
35-36	1.00
36-37	12.14
38-39	2.22
41-42	44.01
42-43	2.81
43-44	30.68
44-45	53.36
51-52	1.31
52-53	6.62
56-57	86.54
57-58	20.32

Таблиця відстаней


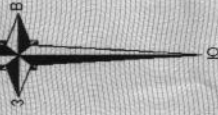
Ліній	Довжина (м)
58-59	48.55
59-60	9.24
60-61	25.30
61-62	47.52
62-63	26.16
63-64	8.26
64-65	3.66
65-66	7.82
66-67	8.52
67-68	3.69
68-69	2.40
69-70	2.75
70-71	2.91
71-72	5.12
72-73	4.49
73-74	4.66
74-75	3.30
75-76	2.89
76-77	3.69
77-78	4.87

Таблиця відстаней

Ліній	Довжина (м)
78-79	6.66
79-80	10.96
80-81	11.98
81-82	7.31
82-83	8.10
83-84	5.61
84-85	8.75
85-86	5.37
86-87	11.79
87-88	9.91
88-89	3.58
89-90	2.44
91-92	7.85
92-93	2.71
93-94	30.16
94-95	16.36
95-96	19.64
96-97	5.18

Таблиця відстаней

Ліній	Довжина (м)
97-98	8.00
98-99	5.05
99-100	15.37
100-101	16.22
101-102	23.39
102-103	3.11
103-104	27.43
104-105	13.33
105-106	18.47
106-107	21.23
107-108	26.15
108-109	21.88
109-110	22.31
110-111	7.81
111-112	13.40
112-113	32.44



відділу Держкомзему в
Кремінському районі
Міністерства (національного) земельних ресурсів

Володимир Демченко
(прізвище)

10 000

Масштаб 1: