



 Квітнева вулиця; Андрєєвська ул.; Квітнева ул. 12102 (Голосіївський р-н, СТ КІЗ «Метропол»). Рішення Київської міської ради «Про найменування вулиць у м. Києві» від 29.11.2012 № 481/8765. Протягає від Сичевої вул. до території державного заповідного госп-на «Феофанія».

 Квітневий провулок; Андрєєвський пер.; Квітчуєв пров. 10668 (Подільський р-н). Рішення виконавчого комітету Київської міської ради депутатів трудящих


«Про перейменування вулиць м. Києва» від 05.07.1955 № 857. Протягає від Новомосицької вул. до кінця забудови


 Квітуча вулиця; Цветущая ул.; Квітуча ул. 10669 (Голосіївський р-н). Відомка з 1-ї пол. 20 ст. Протягає від Комунального вул. до кінця забудови. Прилучається Заболотного Академіка, вул.


 Квітучий провулок; Цветущий пер.; Квітчуєві пров. 10670 (Левченківський р-н). Постанова Президії Київської міської ради робітничих, селянських та червоноармійських депутатів «Про перейменування вулиць м. Києва» від 11.11.1938 № 1082/6. Постанова виконавчого комітету Київської міської ради депутатів трудящих «Про випорядкування найменувань площ, вулиць та провулків м. Києва» від 06.12.1944 № 286/2. Протягає від Троїстинева, пров. до Батьковецької вул.

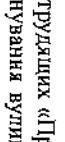
 Кемеровська вулиця; Кемеровская ул.; Кетерювська ул. 10671 (Оболонський р-н). Рішення виконавчого комітету Київської міської ради депутатів трудящих «Про випорядкування вулиць і площ м. Києва на честь міст-героїв та героїв Великої Вітчизняної війни» від 31.03.1975 № 302. Росталпована між Маяковського Володимиря, просп., Ватутіна Генерала, просп., Перова, бульв.


депутатів трудящих «Про випорядкування найменувань та перейменувань вулиць і площ м. Києва» від 21.03.1977 № 410. Протягає від Богатирської вул. до кінця забудови. Прилучається Лебединська вул.


 Керамичний провулок; Керамический пер.; Кеташипулі пров. 10672 (Голосіївський р-н). Постанова Президії Київської міської ради робітничих, селянських та червоноармійських депутатів «Про перейменування вулиць м. Києва» від 11.11.1938 № 1082/6. Постанова виконавчого комітету Київської міської ради депутатів трудящих «Про випорядкування найменувань площ, вулиць та провулків м. Києва» від 06.12.1944 № 286/2. Рішення виконавчого комітету Київської міської ради депутатів трудящих «Про зміну найменувань вулиць» від 03.01.1952 № 5. Протягає від Голосіївської вул. до Реміонного пров.

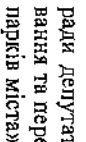
 Керченська вулиця; Керченская ул.; Керченська ул. 10673 (Солом'янський р-н). Рішення виконавчого комітету Київської міської ради депутатів трудящих «Про найменування міських вулиць» від 29.12.1953 № 2610. Протягає від Донетської вул. до кінця забудови. Прилучаються: Очаківська вул., Мартиросяна, вул.


 Керченська площа; Керченская пл.; Керченська р-н. 10674 (Леснянський р-н). Дніпровський р-н). Рішення виконавчого комітету Київської міської ради депутатів трудящих «Про найменування та перейменування вулиць і площ м. Києва на честь міст-героїв та героїв Великої Вітчизняної війни» від 31.03.1975 № 302. Росталпована між Маяковського Володимиря, просп., Ватутіна Генерала, просп., Перова, бульв.


 Керченська вулиця; Киевская ул.; Куївська ул. 10677 (Солом'янський р-н). Протягає від Леніна, вул. до Садової вул.

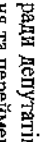
 Кецховеці Дядо провулок; Кецховецели Дядо, пер.; Кецховеці Ладо, пров. 10675 (Подільський р-н). Рішення виконавчого комітету Київської міської ради депутатів трудящих «Про перейменування вулиць м. Києва» від 05.07.1955 № 857. Протягає від Воздвиженської вул. до Житнього ринку.


 Кибальчича Миколи вулиця; Кибальчича Низколяд, ул.; Куватсуса Мукобу, ул. 10676 (Дніпровський р-н). Рішення виконавчого комітету Київської міської ради депутатів трудящих «Про найменування та перейменування вулиць, площ та парків міста» від 21.11.1961 № 2259. Протягає від Райдужної вул. до Ватутіна Генерала, просп. Прилучаються: Серова Валентина, вул., Перова, бульв., Курнатовського, вул., Карбишева Генерала, вул.


 Кизилова вулиця; Кизилова ул.; Кузілова ул. 12006 (Подільський р-н, СТ «Арсеналь», «Мукомол»). Протягає від Сирецького проїзду до Стеценка, вул.

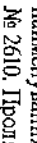
 Київська вулиця; Киевская ул.; Куївська ул. 10677 (Солом'янський р-н). Протягає від Леніна, вул. до Садової вул.


 Кирило-Мефодіївська вулиця; Кирило-Мефодіевская ул.; Куріло-Медвідівська ул. 10678 (Левченківський р-н). Рішення виконавчого комітету Київської міської ради депутатів трудящих «Про найменування та перейменування вулиць і площ м. Києва» від 29.10.1963 № 1665. Протягає від Димової Гані, вул. до Васиївської Ванди, вул. Прилучаються: Старо-Київська вул., Старо-Київський пров., Мефодіївський пров.

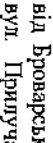
 Киприноса вулиця; Киприноса, ул.; Куріноса, ул. 10679 (Левченківський р-н). Протягає від Церквикова, вул. до Баумана, вул. Прилучаються: Черняковського, вул., Бабушкіна, пров.


 Киселовська вулиця; Киселовская ул.; Кушоловська ул. 10680 (Леснянський р-н). Рішення виконавчого комітету Київської міської ради депутатів трудящих «Про найменування міських вулиць» від 29.12.1953 № 2610. Протягає від Кузювської вул. до Путивльського пров. Прилучаються: Бобринський пров., Киселовський пров., Радистів, вул., Броварський пров., Кадіївський пров., Кадіївська вул.

 Киселовський провулок; Киселоводский пер.; Кушоловській пров. 10681 (Леснянський р-н). Рішення виконавчого комітету Київської міської ради депутатів трудящих «Про найменування міських вулиць» від 29.12.1953 № 2610. Протягає від Броварського просп. до Бобринської вул. Прилучаються: Киселовська вул., Путивльська вул.

 Китавська вулиця; Китаевская ул.; Куївська ул. 10682 (Голосіївський р-н). Винникла у 2-й пол. 19 ст. Протягає від Науки, просп. до кінця забудови. Прилучаються: Учбова вул., Ягідна вул., Дукки Степана, вул.


 Кишинівська вулиця; Кишиневская ул.; Кушупівська ул. 10683 (Солом'янський р-н). Рішення виконавчого комітету Київської міської ради депутатів трудящих «Про випорядкування вулиць і площ м. Києва на честь міст-героїв та героїв Великої Вітчизняної війни» від 31.03.1975 № 302. Росталпована між Маяковського Володимиря, просп., Ватутіна Генерала, просп., Перова, бульв.

 Кишинівська вулиця; Кишиневская ул.; Кушупівська ул. 10683 (Солом'янський р-н). Рішення виконавчого комітету Київської міської ради депутатів трудящих «Про випорядкування вулиць і площ м. Києва на честь міст-героїв та героїв Великої Вітчизняної війни» від 31.03.1975 № 302. Росталпована між Маяковського Володимиря, просп., Ватутіна Генерала, просп., Перова, бульв.


 Кишинівська вулиця; Кишиневская ул.; Кушупівська ул. 10683 (Солом'янський р-н). Рішення виконавчого комітету Київської міської ради депутатів трудящих «Про випорядкування вулиць і площ м. Києва на честь міст-героїв та героїв Великої Вітчизняної війни» від 31.03.1975 № 302. Росталпована між Маяковського Володимиря, просп., Ватутіна Генерала, просп., Перова, бульв.




 **Кленовий провулок**; Кленовий пер.; Клепові пров. 10697 (Печерський р-н). Рішення виконавчого комітету Київської міської ради депутатів трудящих «Про перейменування вулиць м. Києва» від 05.07.1955 № 857. Пролягає від Звіринецької вул. до кінця забудови.

 **Клінічна вулиця**; Клиническая ул.; Клінічна вул. 10699 (Солом'янський р-н). Постанова виконавчого комітету Київської міської ради депутатів трудящих


«Про впорядкування найменувань площ, вулиць та провулків м. Києва» від 06.12.1944 № 286/2. Пролягає від Народної вул. до Солом'янської вул. та Амурсова Миколи. Прилучаються Гаврилюка, вул., Зенітна вул., Клінічний пров., Над'ярна вул., Семенівська вул., Яліпінська вул., Божків Др. вул.

 **Клінічний провулок**; Клинический пер.; Клінічний пров. 10700 (Солом'янський р-н). Виник у 1-й пол. 20 ст. Пролягає від Клінічної вул. до кінця забудови.


 **Кловський узвіз**; Кловський спуск; Klovskiy izviz 10701 (Печерський р-н). Почав забудовуватися у 1-й пол. 19 ст. Пролягає від Інститутської вул. до Московської вул. Прилучаються Мар'яненка Івана, вул., Мечнікова, вул., Гусовського, вул.


 **Кмитів Др вулиця**; Кмитов Др. ул.; Кмитів Уаг, вул. 10702 (Певченківський р-н). Постанова виконавчого комітету Київської міської ради депутатів трудящих

«Про впорядкування найменувань площ, вулиць та провулків м. Києва» від 06.12.1944 № 286/2. Виникла у 1880-ті. Пролягає від Багатовульської вул. до тупика.


 **Княжий Затон вулиця**; Княжий Затон, ул.; Клязьмий Затон, ул. 10703 (Дарницький р-н). Розпорядження Київської міської ради народних депутатів та Київської міської державної адміністрації

«Про найменування нових вулиць на масиві Осокорки-Позняки Харківського району м. Києва» від 13.07.1993 № 96/737. Пролягає від Григоренка Петра, просп. до Дніпровської наб. Прилучаються: Срібнокільська вул. (двічі), Урлівська вул.


 **Кобзарська вулиця**; Кобзарская ул.; Кобзарська вул. 10704 (Подільський р-н). Пролягає від Вишпорської вул. до Коєнка, вул. Прилучаються: Кобзарський пров., Волинків, вул., Моринищева вул., Золочевська вул.

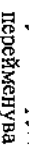
 **Кобзарський провулок**; Кобзарский пер.; Кобзарські пров. 10705 (Подільський р-н). Рішення виконавчого комітету Київської міської ради


депутатів трудящих «Про найменування міських вулиць» від 29.12.1953 № 2610. Пролягає від Кобзарської вул. до безіменного проїзду, який простягається від Вишпорської вул. до тупика. Прилучаються: Волинків, вул., Краєвського, вул.

 **Кобилнянської Ольги вулиця**; Кобылянской Ольги, ул.; Кобулянської Ольги, вул. 10706 (Солом'янський р-н). Пролягає від Народної вул. до тупика. Прилучаються: Новонародний пров., Кобилнянської Ольги, пров.


 **Кобилнянської Ольги провулок**; Кобылянской Ольги, пер.; Кобулянської Ольги, пров. 10707 (Солом'янський р-н). Пролягає від Кобилнянської Ольги, вул. до кінця забудови.

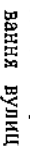
 **Ковалевської Софії вулиця**; Ковалевской Софьи, ул.; Ковалевської Софії, вул. 10708 (Голосіївський р-н). Рішення виконавчого комітету Київської міської ради депутатів трудящих «Про найменування та перейменування вулиць м. Києва» від 20.08.1957 № 1428. Пролягає від Глушкова Академіка, просп. до Ломоносова, вул.

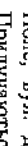
 **Ковальський провулок**; Ковальский пер.; Ковальські пров. 10709 (Солом'янський р-н). Відомий з 1-ї пол. 20 ст. Пролягає від Смоленської вул. до Боршавецької вул. Прилучаються: Металістів, вул., Виборська вул.


 **Ковельська вулиця**; Ковельская ул.; Ковельська вул. 10710 (Голосіївський р-н). Рішення виконавчого комітету Київської міської ради


депутатів трудящих «Про перейменування вулиць м. Києва» від 05.07.1955 № 857. Пролягає від Голосіївської вул. до Малокиїтвської вул. Прилучаються: Ремісничий пров., Малокиїтвський пров.


 **Ковнака вулиця**; Ковнака, ул.; Ковурка, ул. 10711 (Голосіївський р-н). Рішення виконавчого комітету Київської міської ради депутатів трудящих «Про найменування та перейменування вулиць м. Києва» від 10.09.1968 № 1494. Рішення виконавчого комітету Київської міської ради депутатів трудящих «Про найменування та перейменування вулиць і площ м. Києва» від 29.07.1969 № 1306. Пролягає від Саперне Поле, вул. до Мадявча Казимиря, вул. Прилучаються: Барбоса Андрі, вул., Предславинська вул., Велика Василівська вул., Антоновича, вул.


 **Кожум'яшська вулиця**; Кожум'яшская ул.; Козиміашка вул. 10712 (Подільський р-н). Є онлією з даних вулиць. Пролягає від Верхній Вад, вул. до Детярної вул.

 **Козацька вулиця**; Козацкая ул.; Козацька вул. 10713 (Голосіївський р-н). Виникла у 19 ст. Пролягає від Деміївської вул. до Амурської вул. Прилучаються: Кустанюкська вул., Балакірева, вул., Шорлівський пров., Козалківський пров., Хуторівський пров., Бурмістенка, пров., Майконський пров., Вагумовська вул., Майконська вул., Пятиторська вул., Ужгородська вул., Ториста вул., Куриворізка вул., Москвіна, вул., Гатна вул., Стелмаха Михайла, вул., Деміївська вул., Широкя вул., Володінна вул., Бубнова Андрія, вул., Жуківського Василя, вул., Сумська вул.


 **Козацький провулок;** Казанський пер.; Козацький пров. 10714 (Голошівський р-н). Рішення виконавчого комітету Київської міської ради до Кустанайської вулиці.


 **Козелецька вулиця;** Козелецька вулиця; Козелецька вулиця. 10715 (Солом'янський р-н). Постанова бюро Київського міського комітету Компартії України та виконкому Київської міської ради депутатів трудящих «Про найменування та перейменування вулиць міста Києва» від 15.07.1958 № 1249. Пролягає від Василенка Миколи, вул. до Авторемонтної вул. Прилучаються: Вибірзакій пров., Радичева, вул., Сагіло-гірська вул. (На ділянці між Радичева, вул. і Світлогорською вул. названий розрив у проляганні вулиці).


 **Козницького Пидла вулиця;** Козницького Филіппа, вул.; Козуцького Руїра, вул. 10716 (Солом'янський р-н). Рішення виконавчого комітету Київської міської ради депутатів трудящих «Про найменування та перейменування вулиць і площ м. Києва» від 26.01.1961 № 146. Пролягає від Єреванської вул. до Уманської вул.


 **Козловського Івана провулок;** Козловського Івана, пер.; Козловською Івана, пров. 10717 (Печерський р-н). Рішення виконавчого комітету Київської міської ради «Про повернення деяких історичних назв та перейменування на відзнаку 80-річчя пам'ятних подій Української революції 1917-1920 років» від 20.11.1997 № 260. Рішення Київської міської ради «Про перейменування вулиць» від 08.07.1999 № 371/472. Розпорядження Київської міської державної адміністрації


«Про найменування та перейменування вулиць» від 10.01.2000 № 25. Пролягає від Круглоуніверситетської вул. до Школявничої вул.


 **Козятинська вулиця;** Козятинська вулиця; Козятинська вулиця. 10718 (Печерський р-н). Рішення виконавчого комітету Київської міської ради депутатів трудящих «Про найменування міських вулиць» від 29.12.1953 № 2610. Пролягає від Панфіловців, вул. до Лаврської вул. Прилучається Козятинський пров.


 **Козятинський провулок;** Козятинський пер.; Козятинський пров. 10719 (Печерський р-н). Рішення виконавчого комітету Київської міської ради депутатів трудящих «Про перейменування вулиць у селищі Біличі Жовтневого району і найменування нових вулиць, що виникли на житлових масивах» від 07.07.1966 № 980. Пролягає від Ушакова Миколи, вул. до Антонова-Овсієнка, вул.


 **Коломийський провулок;** Коломийський пер.; Колосівський пров. 10724 (Голошівський р-н). Рішення виконавчого комітету Київської міської ради народних депутатів «Про найменування та перейменування вулиць м. Києва» від 22.07.1985 № 611. Пролягає від 40-річчя Жовтня, просп. до Васильківської вул. Прилучаються: Сеченова, вул., Ломоносова, вул.

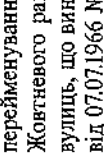
 **Коллективізація вулиця;** Коллективізація, вул.; Коллективізація, вул. 10720 (Солом'янський р-н). Ваникла у 1930-ті рр. Пролягає від Чоколівського бульв. до Додієвської вул. Прилучається Мартиросяна, вул.


 **Коллекторна вулиця;** Коллекторная вулиця; Коллекторная вулиця. 10721 (Дарницький р-н). Рішення виконавчого комітету Київської міської ради депутатів трудящих «Про найменування та перейменування вулиць м. Києва» від 20.08.1957 № 1428. Пролягає від Харківської пл. до Масляка, вул. Прилучаються: Дніпродзержанська вул., Високовольтний пров., Коллекторний пров., Вирилівська вул., Садова вул.

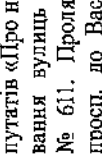
 **Колоскова вулиця;** Колоскова вулиця; Колоскова вулиця. 12005 (Солом'янський р-н, Жуляни). Пролягає від Мольдужної вул. до Крейсера «Аврора», вул.


 **Коллекторний провулок;** Коллекторный пер.; Коллекторный пров. 10722 (Дарницький р-н). Рішення виконавчого комітету Київської міської ради депутатів трудящих «Про впорядкування найменувань та перейменувань вулиць і площ м. Києва» від 21.03.1977 № 410. Пролягає від Колекторної вул. до кінця забудови.


 **Коллонгай вулиця;** Коллонгай, ул.; Коллонгай, вул. 10723 (Святошинський р-н). Рішення виконавчого комітету Київської міської ради депутатів трудящих «Про перейменування вулиць у селищі Біличі Жовтневого району і найменування нових вулиць, що виникли на житлових масивах» від 07.07.1966 № 980. Пролягає від Ушакова Миколи, вул. до Антонова-Овсієнка, вул.


 **Коломийський провулок;** Коломийський пер.; Колосівський пров. 10724 (Голошівський р-н). Рішення виконавчого комітету Київської міської ради народних депутатів «Про найменування та перейменування вулиць м. Києва» від 22.07.1985 № 611. Пролягає від 40-річчя Жовтня, просп. до Васильківської вул. Прилучаються: Сеченова, вул., Ломоносова, вул.


 **Колоскова вулиця;** Колоскова вулиця; Колоскова вулиця. 12005 (Солом'янський р-н, Жуляни). Пролягає від Мольдужної вул. до Крейсера «Аврора», вул.


 **Колоскова вулиця;** Колоскова вулиця; Колоскова вулиця. 12005 (Солом'янський р-н, Жуляни). Пролягає від Мольдужної вул. до Крейсера «Аврора», вул.


 **Колоскова вулиця;** Колоскова вулиця; Колоскова вулиця. 10725 (Солом'янський р-н, Совки). Пролягає від Крутигорної вул. до тупика.

 **Кольцова бульвар;** Кольцова, бульв.; Koltsova, bul. 10726 (Святошинський р-н). Рішення виконавчого комітету Київської міської ради народних депутатів «Про впорядкування найменування вулиць і площ м. Києва» від 23.03.1981 № 479. Пролягає від Сосніних Сім'ї, вул. і Зодчих, вул. до Курбаса Леся, просп. Прилучаються: Картвелішвілі, вул., Литвиненко-Вольгемут, вул., Серкова Академіка, вул.

 **Комарова Космонавта проспект;** Комарова Космонавта, просп.; Коматова Космонавта, просп. 10727 (Солом'янський р-н). Рішення виконавчого комітету Київської міської ради депутатів трудящих «Про увічнення пам'яті льотчика-космонавта Двічі Героя Радянського Союзу В. М. Комарова» від 30.05.1967 № 894/а. Пролягає від Гарматної вул. до залізничного шляхопроводу і Курбаса Леся, просп. Прилучаються: Василівська вулиця, вул., Героїв Севастополя, вул., Лепсе Івана, бульв.

 **Комбайнерів вулиця;** Комбайнеров, ул.; Комбайнерів вул. 10728 (Солом'янський р-н). Рішення виконавчого комітету Київської міської ради депутатів трудящих «Про перейменування вулиць м. Києва» від 05.07.1955 № 857. Пролягає від Яблонської Тетяни, вул. до Ніжинської вул. Прилучаються: Тутковського Академіка, вул., Долина вул., Микронівська вул.

 **Комбінагн вулиця;** Комбінагн вулиця; Комбінагн вулиця. 10729 (Дніпровський р-н). Рішення виконавчого комітету Київської міської ради депутатів трудящих «Про перейменування вулиць та перейменування вулиць

 **Комбінагн вулиця;** Комбінагн вулиця; Комбінагн вулиця. 10729 (Дніпровський р-н). Рішення виконавчого комітету Київської міської ради депутатів трудящих «Про найменування та перейменування вулиць


м. Києва» від 13.10.1959 № 1710. Протягає від Каховської вул. до Сагайдака Степана, вул. Прилучецька Цегельна вул.


 Комінтерну вулиця; Комінтерна, ул.; Комінтерн, вул. 10730 (Дарницький р-н); Протягає від Переяславської вул. до Будьонного Маршала, вул. Прилучецька Комінтерну, 1 пров.

 Комінтерну 1 провулок; Комінтерна, 1 пер.; Комінтерн, 1 пров. 10731 (Дарницький р-н); Протягає від Переяславської вул. до Комінтерну, вул.


 Комінтерну 2 провулок; Комінтерна, 2 пер.; Комінтерн, 2 пров. 10732 (Дарницький р-н); Протягає від Переяславської вул. до кінця забудови.


 Комінтерну 3 провулок; Комінтерна, 3 пер.; Комінтерн, 3 пров. 10733 (Дарницький р-н); Протягає від Переяславської вул. до кінця забудови.

 Комсомольська вулиця; Комсомольська ул.; Комсомольська вул. 10734 (Дарницький р-н); Протягає від Леніна, вул. до Червоноармійської вул. Прилучачотська; Комсомольський пров., Марска Карпа, вул.


 Комсомольська вулиця; Комсомольская ул.; Комсомольская вул. 10735 (Солом'янський р-н); Протягає від проїзду без назви, що проходитьу Шкільну вул. та Со-

вежу вул. до Повітрофлотської вул. Прилучаються: Совська вул., Молодіжна вул., Шкільна вул., Станіонна вул.

 Комсомольський провулок; Комсомольський пер.; Комсомольскі пров. 10471 (Дарницький р-н); Протягає від Лютецької вул. до Дружби, вул. Прилучається Комсомольська вул.


 Комуніальна вулиця; Комуніальна ул.; Комуніальна вул. 10736 (Головівський р-н); Сучасна назва з 1957. Протягає від Заболотного Академіка, вул. до кінця забудови. Прилучаються: Квітуца вул., Крута вул.


 Комуністична вулиця; Комуністическая ул.; Коммунистическая вул. 10737 (Дарницький р-н); Протягає від Леніна, вул. до Червоноармійської вул. Прилучається Марска Карпа, вул.


 Кондратюка Юрія вулиця; Кондратюка Юрия, ул.; Кондратішка Улиця, вул. 10738 (Оболонський р-н); Рішення виконавчого комітету Київської міської ради депутатів трудящих «Про найменування нових вулиць на житлових масивах «Діслонуму», «Мінськаму» м. Києва» від 16.02.1970 № 312/1. Протягає від Мінської шосе до Маторова Михайла, вул. Прилучається Рокоссовського Маршала, просп.


 Кондукторська вулиця; Кондукторская ул.; Кондукторская вул. 10739 (Солом'янський р-н); Поштовий вул. до Маторова Михайла, вул. Прилучається Рокоссовського Маршала, просп.


раїни та виконавчому Київської міської ради депутатів трудящих «Про найменування та перейменування вулиць міста Києва» від 15.07.1958 № 1249. Протягає від Ново-вокальної вул. до Привітної вул. Прилучається Організаторська вул.


 Конєва Маршала вулиця; Конєва Маршала, ул.; Конєва Marshala, vul. 10740 (Головівський р-н); Рішення виконавчого комітету Київської міської ради депутатів трудящих «Про впорядкування найменувань та перейменувань вулиць і площ м. Києва» від 21.03.1977 № 410. Протягає від Ломоносова, вул. до Вільямса Академіка, вул.

 Коноплянська вулиця; Коноплянская ул.; Конорбянская вул. 10741 (Оболонський р-н); Видомо з 19 ст. Протягає від Шехтарської вул. до туніка. Прилучаються: Лутцова вул., Бережанська вул., Полуїанова, вул.

 Конотопська вулиця; Конотопская ул.; Конотопская вул. 10742 (Головівський р-н); Протягає від Діслонської вул. до Рильської вул. Прилучаються: Максима, вул. Копшового Олега вул., Добрий Шлях, вул.


 Конотопський провулок; Конотопский пер.; Конотопскі пров. 10743 (Головівський р-н); Протягає від Копшового Олега, вул. до Рильського Максима, вул. Прилучається Добрий Шлях, вул.


 Конотопський пер.; Конотопскі пров. 10744 (Печерський р-н); Рішення Київської міської ради «Про найменування площі перед будинком Верховної ради України «Площа Конституції» від 20.06.2002 № 83/83. Рішення змін до Рішення Верховної ради України «Площа Конституції» від 26.04.2012 № 482/7819. Розташована між Грушевського Михайла, вул., Міським садом і Маршальським парком.


 Конституції площа; Конституция, пл.; Конституция, пл. 10744 (Печерський р-н); Рішення Київської міської ради «Про найменування площі перед будинком Вер-


ховної ради України «Площа Конституції» від 20.06.2002 № 83/83. Рішення змін до Рішення Київської міської ради від 20.06.2002 № 83/83 «Про найменування площі перед будинком Верховної ради України «Площа Конституції» від 26.04.2012 № 482/7819. Розташована між Грушевського Михайла, вул., Міським садом і Маршальським парком.

 Контактна вулиця; Контактная ул.; Контактная вул. 12007 (Солом'янський р-н); Протягає від Крещеєра «Авдора», вул. до Зорині вул.


 Контрактова площа; Контрактовая пл.; Контакткова вул. 10745 (Подільський р-н); Постанова виконавчого комітету Київської міської ради депутатів трудящих «Про впорядкування найменувань площ, вулиць та провулків м. Києва» від 06.12.1944 № 286/2. Рішення виконавчого комітету Київської міської ради народних депутатів «Про повернення вулицям історичних назв, найменування і перейменування площ і вулиць у м. Києві, а також впорядкування нумерації окремих будинків» від 13.02.1990 № 149. Розташована між Сагайдачного Петра, вул., Покровської вул., Андріївським узвозом, Фролівської вул., Притясько-Микільською вул., Костянтинівською вул., Межигірською вул., Спаською вул., Сквороди Григорія, вул., Іллінською вул.


 Кооперативна вулиця; Кооперативная ул.; Кооперативная вул. 10746 (Солом'янський р-н); Протягає від Когляревського, вул. до Шевченка, вул.


 Копальгородська вулиця; Копальгородская ул.; Копальгородская вул. 10747 (Подільський р-н); Рішення виконавчого комітету Ки-


 Копальгородська вулиця; Копальгородская ул.; Копальгородская вул. 10747 (Подільський р-н); Рішення виконавчого комітету Ки-


івської міської ради депутатів трудящих «Про зміну найменувань вулиць» від 03.01.1952 № 5. Пролягає від Билицької вул. до Полкової вул. Прилучається Паркова вул.


 **Коперніка вулиця;** Коперніка, ул.; Коперніка, вул. 10748 (Шевченківський р-н). Рішення виконавчого комітету Київської міської ради депутатів трудящих «Про впорядкування найменувань та перейменування вулиць м. Києва» від 19.03.1973 № 431. Пролягає від Артема, вул. до Рибалка Маршала, вул. і Довнар-Запольського, вул. Прилучаються: Дмитрівська вул., Бердичівська вул., Шолуденка, вул.


 **Копиленка Олександра** вулиця; Копыленко Александра, ул.; Кору/lenka Oleksandra, vul. 10749 (Черський р-н). Рішення виконавчого комітету Київської міської ради депутатів трудящих «Про перейменування вулиці Петра Могилі на вулицю Олександра Копиленка» від 19.07.1960 № 1293. Пролягає від Кутузова, вул. і Московської вул. до Печерської пл.


 **Копилівська вулиця;** Копыловская ул.; Кору/ivska vul. 10750 (Подільський р-н). Виникла у 1-й пол. 19 ст. Пролягає від Теліги Олени, вул. до Сирецької вул. Прилучаються: Петропавлівська вул., Рилієва, вул., Достоевського, пров., Дукровий пров.


 **Корабельна вулиця;** Корабельная ул.; Korabelna vul. 10751 (Оболонський р-н). Пролягає від Новокосятинівської вул. до кінця забудови. Прилучається Чорноморська вул.


 **Корінна вулиця;** Коренная ул.; Korigna vul. 10752 (Голосіївський р-н). Відомо з 1-ї пол. 20 ст. Пролягає від Лауреатської вул. (двічі) до кінця забудови.


 **Королєнківська вулиця;** Короленковская ул.; Koro/lenkivska vul. 10753 (Голосіївський р-н). Постанова виконавчого комітету Київської міської ради депутатів трудящих «Про впорядкування найменувань площ, вулиць та провулків м. Києва» від 06.12.1944 № 286/2. Пролягає від Жиланської вул. до Ділової, вул. і Малевича Казимира, вул. Прилучаються: Тарасівська вул., Володимирська вул., Фізкультурна, вул.


 **Корольова Академіка** вулиця; Королева Академика, ул.; Korolova Akademika, vul. 10754 (Святошинський р-н). Рішення виконавчого комітету Київської міської ради депутатів трудящих «Про найменування та перейменування вулиць і площ м. Києва» від 31.10.1967 № 1826. Пролягає від Корольова Академіка, просп. і Соєніних Сім'ї, вул. до Курбаса Лєся, просп.


 **Корольова Академіка** проспект; Королева Академика, просп.; Korolova Akademika, pros. 10755 (Святошинський р-н). Виник у 70-х – поч. 80-х 20 ст. Пролягає від Соєніних Сім'ї, вул. до 9-го Травня, вул. Прилучаються: Пшенична вул., Жолудєва, вул., Корольова Академіка, вул. Пришвіна, вул., Булгакова, вул., Смирєнка, вул.


 **Коростєнська вулиця;** Коростенская ул.; Koro/ten'ska vul. 10756 (Святошинський р-н). Пролягає від Наумова Генерала, вул. до Робітничої вул. Прилучається Рубєжівська вул.

 **Корєунська вулиця;** Корсунская ул.; Korusnka vul. 10757 (Святошинський р-н). Пролягає від Рубєжівської вул. до Олевської вул. Прилучаються: Рокитнянська вул., Рахманінова вул., Клавдіївська вул.


 **Корєунь-Шєвченківська вулиця;** Корсунь-Шевченковская ул.; Korusun-Shevchenkivska vul. 10758 (Солом'янський р-н). Рішення виконавчого комітету Київської міської ради депутатів трудящих «Про найменування міських вулиць» від 29.12.1953 № 2610. Пролягає від Олексіївської вул. до тупика.


 **Корчуватська вулиця;** Корчеватская ул.; Korchuvatska vul. 10759 (Голосіївський р-н). Пролягає від Хутірського пров. до Весняної вул. Прилучається Золотоніська вул.


 **Корчуватський провулок;** Корчеватский пер.; Korchuvatskiy prov. 10760 (Голосіївський р-н). Пролягає від Каденка Академіка, вул. до Парнякової вул. (двічі).


 **Косєнка вулиця;** Косенко, ул.; Kosenka, vul. 10761 (Подільський р-н). Рішення виконавчого комітету Київської міської ради депутатів трудящих «Про перейменування вулиць м. Києва» від 05.07.1955 № 857. Пролягає від Сошенка, вул., Лісозахисної вул. до Свободи, просп., Гонгадзе Георгія, просп. Прилучаються: Кобзарська вул., Красицького, вул., Орєска вул., Карєльовська вул., Бєстужєва, вул., Межовий пров.

 **Космічна вулиця;** Космическая ул.; Kosmichna vul. 10762 (Дніпровський р-н). Рішення виконавчого комітету Київської міської ради народних депутатів «Про перейменування вулиці Горєнєвої на вулицю Михайла Стєльмаха та вул. Михайла Стєльмаха на вул. Космічну» від 22.06.1987 № 637\*. Пролягає від Юності, вул. до Миронівської вул.

 **Космодем'янської Зої вулиця;** Космодемьянской Зои, ул.; Kosmodemianskoi Zoi, vul. 10763 (Солом'янський р-н). Рішення виконавчого комітету Київської міської ради депутатів трудящих «Про перейменування вулиць м. Києва» від 05.07.1955 № 857. Пролягає від Преображенської, вул. до кінця забудови (має дворовий вїїзд на Червонопартизанську вул.).

 **Космонавтів площа;** Космонавтов, пл.; Kosmonavtiv, pl. 10764 (Солом'янський р-н). Рішення виконавчого комітету Київської міської ради депутатів трудящих «Про найменування та перейменування вулиць і площ м. Києва» від 30.12.1962 № 2216. Розташована між Чоколівським бульваром, Антонова Авіаконструктора, вул. і Єрєванською вул.

 **Косогрїний провулок;** Косогорный пер.; Kosohirnyi prov. 10765 (Шевченківський р-н). Відомий з 2-ї пол. 19 ст. Пролягає від Глибочицької вул. до Кудрявської вул.

 **Костєльна вулиця;** Костельная ул.; Kotelna vul. 10767 (Шевченківський р-н). Рішення виконавчого комітету Київської міської ради народних депутатів «Про найменування вулиць і повернення вулиць

Ім'я історичних назв» від 06.09.1991 № 561.  
Прологає від Незалежності Майдану до  
Гресьохвятигійської вул.



Костычева Академіка вулиця; Костычева Академіка, ул.; Костычева Академіка, ул. 10766 (Поліський р-н). Рішення виконавчого комітету Київської міської ради депутатів трудящих «Про найменування та перейменування вулиць і площ м. Києва» від 26.01.1961 № 146. Прологає від Якубовського Маршала, вул. до Ломоносова, вул.



Костюка вулиця; Костюка, ул.; Костіпка, вул. 10768 (Святошинський р-н). Рішення виконавчого комітету Київської міської ради депутатів трудящих «Про перейменування вулиць в селищі Жовтневому Жовтневого району» від 02.11.1965 № 1898. Прологає від Мельниченка, вул. до тупика. Прилучаються: Ленінська вул., Битяшівського Академіка, вул.



Костя Гордієнка провулок; Костя Гордієнко, пер.; Костя Ногдівченка пров. 10358 (Печерський р-н). Рішення Київської міської ради «Про повернення історичних назв та перейменування вулиць, площ, провулків у місті Києві» від 13.11.2014 № 373/373. Прологає від Орлика Пилипа, вул. до кінця забудови.



Костынгинівська вулиця; Константинівская ул.; Костынгинівська вул. 10769 (Поліський р-н). Газета «Кієвлянин» «О наименовании некоторых улиц и площадей в Киеве» від 14.08.1869 № 95. Постановою бюро Київського міського комітету Компартії України та виконкому Київської міської ради депутатів трудящих «Про найменування та перейменування вулиць міста Києва» від 15.07.1958 № 1249. Прологає від Контрактової пл. до Заводської вул. Прилучаються: Пригитсько-Мирська вул., Стаська вул., Хорива, вул., Верхній Вал, вул., Нижній Вал, вул., Ярославська вул., Шевченківська вул., Введенська вул., Оболонська вул., Курківська вул., Оленівська вул.



Котельникова Михайлів вулиця; Котельникова Михайла, ул.; Котельникова Михайла, ул. 10770 (Святошинський р-н). Рішення виконавчого комітету Київської міської ради депутатів трудящих «Про впорядкування найменувань та перейменування вулиць м. Києва» від 16.12.1974 № 1476. Прологає від Святошинської вул. до Живописної вул. Прилучаються: Петрицького Анатолія, вул., Крамського Івана, вул., Кричевського Федора, вул., Кізіцева дорога, Шенгелівська вул.



Котика Валі вулиця; Котика Валі, ул.; Котука Валі, ул. 10771 (Святошинський р-н). Рішення виконавчого комітету Київської міської ради депутатів трудящих «Про перейменування вулиць у селищі Білиці Жовтневого району і найменування нових вулиць, що виникли на житлових масивах» від 07.07.1966 № 980. Прологає від Ушакова Миколи, вул. до Павленка, вул., Павленка, пров.




Котляревського вулиця; Котляревського, ул.; Котляревської, ул. 10772 (Солом'янський р-н). Прологає від Шевченка, вул. до Садової вул. Прилучаються: Кооперативна вул., Горького, вул.





Котовського вулиця; Котовського, ул.; Колочко, ул. 10774 (Дарницький р-н). Прологає від Капобіньського, вул. до Лугової вул. Прилучаються: Мар'яса Карпа, вул., Енгельса, пров., Котовського, пров.





Котовського вулиця; Котовського, ул.; Колочко, ул. 10773 (Поліський р-н). Шевченківський р-н). Постановою виконавчого комітету Київської міської ради депутатів трудящих «Про впорядкування найменувань площ, вулиць та провулків м. Києва» від 06.12.1944 № 2862. Рішення виконавчого комітету Київської міської ради депутатів трудящих «Про найменування та перейменування вулиць і площ м. Києва» від 29.10.1963 № 1665. Прологає від Грекова Академіка, вул. до Стеценка, вул. Прилучаються: Берлінського Максима, вул., Вавілових, вул., Ясногородська вул., Житкова Бориса, вул., Тираспольська вул. Між Тираспольською вул. і Стеценка, вул. названий розрив у пролаганні вулиці.


 **Котовського провулок;** Котовського, пер.; Котовською, пров. 10775 (Дарницький р-н). Пролягає від Котовського, вул. до Челюскінців, вул.


 **Коцюбинського вулиця;** Коцюбинського, ул.; Котубульською, вул. 10776 (Дарницький р-н). Пролягає від Горького, вул. до Лугової вул. Прилучаються: Калініна, вул., Енгельса, вул., Котовського, вул., Челюскінців, вул., Маркса Карла, вул.


 **Коцюбинського вулиця;** Коцюбинського, ул.; Котубульською, вул. 12617 (Десянський р-н). Пролягає в ур. Моложі, веде до бази відпочинку «Вигурівщина».

 **Коцюбинського Михайла вулиця;** Коцюбинського Михайла, ул.; Котубульською, вул. 10777 (Шевченківський р-н). Постановою Президії Київської міської ради робітничих, селянських та червоноармійських депутатів «Про перейменування вулиць м. Києва по Сталінському району» від 19.07.1939 № 1143/29. Рішення виконавчого комітету Київської міської ради депутатів трудящих «Про перейменування та перейменування вулиць і площ м. Києва» від 26.01.1961 № 146. Пролягає від Гончара Олеса, вул. до Шевченка Ларса, бульв. Прилучаються: Чапаєва, вул., Хмельницького Богдана, вул.


 **Коцюбинського Юрія вулиця;** Коцюбинського Юрія, ул.; Котубульською, вул. 10778 (Шевченківський р-н). Рішення виконавчого комітету Київської міської ради депутатів трудящих «Про найменування та перейменування вулиць і площ м. Києва» від 26.01.1961 № 146. Пролягає від Обсерваторної вул. до Гоголівської вул. та Павлівської вул. Прилучається Некрасівська вул.


 **Кочерги Івана вулиця;** Кочерги Івана, ул.; Кочетчу Івада, вул. 10779 (Дарницький р-н). Рішення виконавчого комітету Київської міської ради депутатів трудящих «Про перейменування вулиць м. Києва» від 05.07.1955 № 857. Пролягає від Любарської вул. до Тепловозної вул. Прилучається Кочерги Івана, пров.


 **Кочерги Івана провулок;** Кочерги Івана, пер.; Кочетчу Івада, пров. 10780 (Дарницький р-н). Виник у 1-й третині 20 ст. Пролягає від Кочерги Івана, вул. до Тепловозної вул.


 **Кочубеївська вулиця;** Кочубеївська ул.; Котубеївською, вул. 10781 (Голосіївський р-н). Постановою виконавчого комітету Київської міської ради депутатів тру-


дящих «Про впорядкування найменувань площ, вулиць та провулків м. Києва» від 06.12.1944 № 286/2. Пролягає від Волзької вул. до Профінтерну, вул.


 **Кочубеївський провулок;** Кочубеївський пер.; Котубеївською, пров. 10782 (Голосіївський р-н). Постановою виконавчого комітету Київської міської ради депутатів трудящих «Про впорядкування найменувань площ, вулиць та провулків м. Києва» від 06.12.1944 № 286/2. Пролягає від Профінтерну, вул. до кінця забудови.


 **Кошиця Олександра вулиця;** Кошиця Олександра, ул.; Котубульською, вул. 10783 (Дарницький р-н). Рішення виконавчого комітету Київської міської ради народних депутатів «Про найменування вулиць і повернення вулицям історичних назв» від 06.09.1991 № 561. Пролягає від Ревуцького, вул. до Драгоманова, вул.


 **Кошового Олега вулиця;** Кошового Олега, ул.; Котубульською, вул. 10784 (Голосіївський р-н). Рішення виконавчого комітету Київської міської ради депутатів трудящих «Про перейменування вулиць м. Києва» від 05.07.1955 № 857. Пролягає від Голосіївської вул. до Тихвінського пров. Прилучаються: Цембалів Яр, вул., Якубовських Родини, пров., Уральський пров., Райгородська вул., Кошового Олега, пров., Сангарна вул., Снайперська вул., Коногоська вул., Коногоський пров., Листопадний пров.

 **Кошового Олега провулок;** Кошового Олега, пер.; Котубульською, пров. 10785 (Голосіївський р-н). Пролягає від Добрий Шлях, вул. до тупика. Прилучається Кошового Олега, вул.

 **Кравченка Миколи вулиця;** Кравченко Ніколаа, ул.; Кравченка Муколу, вул. 10786 (Шевченківський р-н). Витяг з протоколу засідання Президії Київської міської ради IX скликання «Про перейменування вулиць» від 08.02.1928 № 35 п. 541. Постанова виконавчого комітету Київської міської ради депутатів трудящих «Про впорядкування найменувань площ, вулиць та провулків м. Києва» від 06.12.1944 № 286/2. Пролягає від Артема, вул. до Шолуденка, вул. Прилучається Дмитрівська вул.

 **Кравчука Михайла вулиця;** Кравчука Михайла, ул.; Кравчука Муколу, вул. 10787 (Дарницький р-н). Рішення Київської міської ради «Про найменування вулиць у м. Києві» від 29.10.2009 № 530/2599. Пролягає від Ревуцького, вул. до Харківського шосе.


 **Красивинний провулок;** Красивинний пер.; Краєвуліну пров. 12119 (Десянський р-н). Рішення Київської міської ради «Про найменування нових вулиць та провулків у котеджному селищі «Десянське» в Десянському районі м. Києва» від 28.04.2011 № 156/5543. Пролягає від Білаша Олександра, вул. до кінця забудови.

 **Крайній провулок;** Крайній пер.; Краєвуліну пров. 12626 (Десянський р-н). Рішення Київської міської ради «Про затвердження назв вулиць та провулків в Дарницькому, Дніпровському, Десянському районах м. Києва» від 27.05.2010 № 814/4252. Пролягає від Леніна, вул. до кінця забудови.



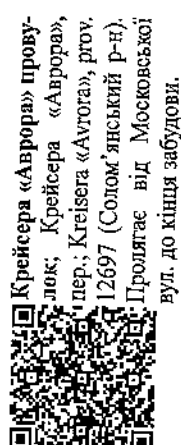


Київської міської ради депутатів трудящих «Про найменування міських вулиць» від 29.12.1953 № 2610. Пролягає від Лобачевського, вул. до Дніпської вул.




**Крейсера «Аврора» вулиця**; Крейсера «Аврора», ул.; Крейсера «Аврора», вул. 12009 (Солом'янський р-н). Пролягає від Леніна, вул. до Променистої вул. Прилучається: Місячна вул., Планетарна вул., Зоряна вул., М'ятна вул., Калинова вул., Виноградна вул., Соснова вул., Совська вул., Ательсина вул., Малицова вул., Трояндова вул., Березова вул., Ягідна вул., Ягтарна вул., Ягідний пров.


**Крейсера «Аврора» вулиця**; Крейсера «Аврора», ул.; Крейсера «Аврора», вул. 12009 (Солом'янський р-н). Пролягає від Леніна, вул. до Променистої вул. Прилучається: Місячна вул., Планетарна вул., Зоряна вул., М'ятна вул., Калинова вул., Виноградна вул., Соснова вул., Совська вул., Ательсина вул., Малицова вул., Трояндова вул., Березова вул., Ягідна вул., Ягтарна вул., Ягідний пров.




**Крейсера «Аврора» провулок**; Крейсера «Аврора», пер.; Крейсера «Аврора», пров. 12697 (Солом'янський р-н). Пролягає від Московської вул. до кінця забудови.




**Кременецький провулок**; Кременецький пер.; Кременецький пров. 10804 (Святошинський р-н). Сучасна назва з 1953. Пролягає від Вітрука Генерала, вул. до Тернопільської вул.




**Кржижановського Академіка вулиця**; Кржижановського Академіка, ул.; Кржижановського Академіка, вул. 10805 (Святошинський р-н). Рішення виконавчого комітету Київської міської ради депутатів трудящих «Про найменування вулиць м. Києва» від 13.10.1959 № 1710. Пролягає від Вернадського Академіка, бульв. до Степанченка Василя, вул.



**Кривоноса Максима вулиця**; Кривоноса Максима, ул.; Кривоноса Максима, вул. 10806 (Солом'янський р-н). Пролягає від Солом'янської вул. до Червонозоряного просп. Прилучаються: Осаїт, вул., Преображенська, вул., Кривоноса Максима, пров.




**Кривоноса Максима провулок**; Кривоноса Максима, пер.; Кривоноса Максима, пров. 10807 (Солом'янський р-н). Пролягає від Кривоноса Максима, вул. до Олександрівської вул. Прилучається Червонопартгизанська вул.




**Кривоноса Петра площа**; Кривоноса Петра, пл.; Кривоноса Петра, пл. 10808 (Солом'янський р-н). Рішення виконавчого комітету Київської міської ради народних депутатів «Про перейменування та найменування вулиць і площ


м. Києва» від 29.12.1984 № 1116. Розташована між Липківського Василя Митрополита, вул., Островського Миколи, вул., Кірпи Георгія, вул., проїздом до Толстого Льва, вул., Краснодонського вул., Кудряшова, вул.




**Криворівська вулиця**; Криворівська ул.; Криворівська вул. 10809 (Голосіївський р-н). Рішення виконавчого комітету Київської міської ради депутатів трудящих «Про перейменування вулиць м. Києва» від 05.07.1955 № 857. Пролягає від Деміївської вул. до Козацької вул. Прилучаються: Васильківський пров., Гатна вул.




**Криленка вулиця**; Криленко, ул.; Криленка, вул. 10810 (Святошинський р-н). Рішення виконавчого комітету Київської міської ради депутатів трудящих «Про перейменування вулиць у селищі Біличі Жовтязового району і найменування нових вулиць, що виникли на житлових масивах» від 07.07.1966 № 980. Пролягає від Павленка, вул. до Антонова-Овсієнка, вул. Прилучаються: Фадєєва, пров., Фадєєва, вул., Федька Івана, вул.




**Крилова вулиця**; Крылова, ул.; Крылова, вул. 10811 (Дарницький р-н). Пролягає від Толстого Льва, вул. до кінця забудови. Прилучаються: Левадна вул., Воронського, вул., Гоголя, вул.




**Крилова І провулок**; Крылова, І пер.; Крылова, І пров. 12713 (Дарницький р-н). Пролягає від безіменного проїзду, що з'єднує Крилова, вул. з Левадним І пров. до кінця забудови (Бортничі).



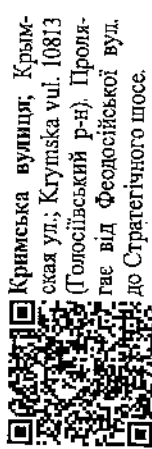
**Крилова 2 провулок**; Крылова, 2 пер.; Крылова, 2 пров. 12714 (Дарницький р-н). Пролягає від безіменного проїзду, що з'єднує Крилова, вул. з Левадним І пров. до кінця забудови (Бортничі).




**Крилова 3 провулок**; Крылова, 3 пер.; Крылова, 3 пров. 12672 (Дарницький р-н). Пролягає від Крилова, вул. до кінця забудови (Бортничі).




**Криловський провулок**; Крыловський пер.; Крыловський р-н. 10812 (Шевченківський р-н). Виник у 2-й пол. 19 ст. Пролягає від Держмотовської вул. до тулика.



**Кримська вулиця**; Крымская вулиця; Крымска вул. 10813 (Голосіївський р-н). Пролягає від Феодосійської вул. до Стратегічного шосе.



**Кримського Академіка вулиця**; Крымского Академіка, ул.; Крымского Академіка, вул. 10814 (Святошинський р-н). Рішення виконавчого комітету Київської міської ради депутатів трудящих «Про найменування нових вулиць на житловому масиві «Оболонь» і перейменування деяких вулиць і площ м. Києва» від 14.12.1970 № 2210. Пролягає від Вернадського Академіка, бульв. до Бородянського пров.



**Кринична вулиця**; Криничная ул.; Крыничная вул. 12101 (Дарницький р-н). Пролягає від Березневої вул. до кінця забудови (Бортничі).

Кринична вулиця, Кринична ул., Кгулеша ул., 10815 (Солом'янський р-н) Постанова Президії Київської міської ради робітників, селянських та червоно-

ноармійських депутатів «Про перейменування вулиць м. Києва» від 11.11.1938 № 10827/6. Рішення виконавчого комітету Київської міської ради депутатів трудящих «Про найменування міських вулиць» від 29.12.1953 № 2610. Пролітає від Сигнальної вул. (дівчі, утворюючи півколо). Прилучається Каменярів, вул.

Кричевського Федора вулиця; Кричевського Федора, ул.; Кгулешівсько Федора, ул., 10816 (Святошинський р-н). Рішення виконавчого комітету Київської міської ради

депутатів трудящих «Про найменування та перейменування вулиць і площ м. Києва» від 20.07.1965 № 1270. Пролітає від Педремоти, просп. до кінця забудови. Прилучаються: Лявківська вул., Верховинна вул., Котельницька Михайлида, вул.

Криносний провулок; Кресна постний пер.; Кіпрострів пров., 10817 (Печерський р-н). Газета «Кієвлянинъ» «О найменуванні некоторых улиц и площадей в Києве» від 14.08.1869 № 95. Пролітає від Грушевської-го Михайлида, вул. до Інститутської вул.

Кронштадтська вулиця; Кронштадтская ул.; Кронштадтська вул., 10818 (Дарницький р-н). Рішення виконавчого комітету Київської міської ради депутатів трудящих «Про перейменування вулиць м. Києва» від 05.07.1955 № 857. Пролітає від Борзової вул. і Славгородської вул. до кінця забудови. Прилучаються: Таш-

кентська вул., Харківське шосе, Гордізька вул., Дніпродержинська вул.

Кропивницького вулиця; Кропивницького, ул.; Которувської, вул., 10819 (Печерський р-н). Рішення виконавчого комітету Київської міської ради депутатів трудящих «Про встановлення меморіальної дошки корифею української сцени М. Д. Кропивницькому» від 11.02.1958 № 282. Пролітає від Крутого узвозу до кінця забудови.

Кругла вулиця; Круглая ул.; Кгулла вул., 10820 (Солом'янський р-н). Рішення виконавчого комітету Київської міської ради депутатів трудящих «Про перейменування вулиць м. Києва» від 05.07.1955 № 857. Пролітає від Каменярів, вул. (дівчі).

Круглоуніверситетська вулиця; Круглоуніверситетская ул.; Кгулшупітветська вул., 10821 (Печерський р-н). Газета «Кієвлянинъ» «О найменуванні некоторых улиц и площадей в Києве» від 14.08.1869 № 95. Пролітає від Крутого узвозу до Лютеранської вул. Прилучаються: Банкова вул., Крутий узвіз (вдруте), Козловської Івана, пров.

Крупецької вулиця; Крупецкой, ул.; Кгурської, вул., 10822 (Дарницький р-н). Сучасна назва з і-подл. 1930-х рр. Пролітає від Симферопольської вул. до Липинської вул. Прилучаються: Привокзальна пл., Лилія, вул.

Крута вулиця; Крутая ул.; Кгула вул., 10823 (Головіцький р-н). Сучасна назва з 1957. Пролітає від початку забудови до Кональній вул.

Крушельницького вулиця; Крушельницкой, ул.; Крушельницкого, ул., 10826 (Святошинський р-н). Рішення виконавчого комітету Київської міської ради депутатів трудящих «Про перейменування вулиць м. Києва» від 05.07.1955 № 857. Пролітає від Борзової вул. і Славгородської вул. до кінця забудови. Прилучаються: Таш-

Крута вулиця; Крутая ул.; Кгула вул., 12100 (Дарницький р-н). Пролітає від Березової вул. до Девалого пров. Прилучається Кринична вул. (Боргунівці).

Крутий узвіз; Крутой спуск; Кгуті узвіз 10824 (Печерський р-н). Газета «Кієвлянинъ» «О найменуванні некоторых улиц и площадей в Києве» від 14.08.1869 № 95. Пролітає від Бессарабської пл. до Круглоуніверситетської вул. (Сполучається сходами). Прилучаються: Кропивницького, вул., Дарвіна, вул.

Кругогірна вулиця; Кругогорная ул.; Кгулшобна вул., 10825 (Солом'янський р-н). Постанова виконавчого комітету Київської міської ради депутатів трудящих «Про найменування площ, вулиць та провулків м. Києва» від 06.12.1944 № 28672. Рішення виконавчого комітету Київської міської ради депутатів трудящих «Про найменування міських вулиць» від 29.12.1953 № 2610. Пролітає від Каменярів, вул. до Червонозоряного просп. Прилучаються: Яблунева вул., Залізничний пров., Колоскова вул., Кіровоградська вул., Пржевальської, вул., Доброусільська вул., Похила вул., Рибний пров., Червоний пров., Червона вул.

Крушельницького вулиця; Крушельницкой, ул.; Крушельницкого, ул., 10826 (Святошинський р-н). Рішення виконавчого комітету Київської міської ради депутатів трудящих «Про перейменування вулиць м. Києва» від 05.07.1955 № 857. Пролітає від Борзової вул. і Славгородської вул. до кінця забудови. Прилучаються: Таш-

Кудрі Івана вулиця; Кудря Иваны, ул.; Кидіт Івана, ул., 10829 (Печерський р-н). Рішення виконавчого комітету Київської міської ради депутатів трудящих «Про найменування та перейменування вулиць і площ м. Києва» від 26.08.1963 № 1247. Пролітає від Держинського, пл. до Лесі Українки, бульв. Прилучаються: Велика Васильківська вул., Філатова Академіка, вул., Плавунова, вул., Чеська вул., Лумумбаї Па-тріса, вул., Цигоріна, вул.

Кудрявська вулиця; Кудрявская ул.; Кудрявська вул., 10830 (Певченківський р-н). Сучасна назва з 1908. Пролітає від Артема, вул. і Кудрявського узвозу до

Смирнова-Ласточкина, вул. Прилучаються: Несторівський пров., Хосотрінний пров.

№ 980. Пролітає від Федька Івана, вул. до Антонова-Овсієнка, вул.

Крушельницької Солоні вулиця; Крушельницкой Саломей, ул.; Кгулшлуцької Солоні, ул., 10827 (Дарницький р-н). Розпорядження Київської міської ради народних депутатів та Київської міської державної адміністрації «Про найменування нових вулиць на масиві Осокорки-Позняки Харківського району м. Києва» від 13.07.1933 № 96/737. Пролітає від Тригора Петра, просп. до Колекторної вул. Прилучається Руденко Лариси, вул.

Кубанська вулиця; Кубанская ул.; Кубанская вул., 10828 (Солом'янський р-н). Пролітає від Липківського Василя Митрополита, вул. до кінця забудови.


Кудрявська вулиця; Кудрявская ул.; Кудрявська вул., 10830 (Певченківський р-н). Сучасна назва з 1908. Пролітає від Артема, вул. і Кудрявського узвозу до


Смирнова-Ласточкина, вул. Прилучаються: Несторівський пров., Хосотрінний пров.


Смирнова-Ласточкина, вул. Прилучаються: Несторівський пров., Хосотрінний пров.


Смирнова-Ласточкина, вул. Прилучаються: Несторівський пров., Хосотрінний пров.


Смирнова-Ласточкина, вул. Прилучаються: Несторівський пров., Хосотрінний пров.


 **Кудрявський узвіз**; Кудрявський спуск; Kudriavskiy spusk ul., Київ, пров. 10831 (Шевченківський р-н). Рішення виконавчого комітету Київської міської ради депутатів трудящих «Про впорядкування найменувань площ, вулиць та провулків м. Києва» від 06.12.1944 № 286/2. Пролягає від Кудрявської вул. і Артема, вул. до Глибочицької вул.


 **Кудряшова вулиця**; Кудряшова, ул.; Kudriashova, ul., Київ, 10832 (Солом'янський р-н). Рішення виконавчого комітету Київської міської ради депутатів трудящих «Про перейменування вулиць м. Києва» від 05.07.1955 № 857. Пролягає від Кривоноса Петра, пл. до Енергетиків, пров. Прилучаються: Дилківського Василя Митрополита, вул., Краснодонська вул., Кудряшова, пров., Красікова Петра, вул., Роздільна вул.


 **Кудряшова провулок**; Кудряшова, пер.; Kudriashova, prov., Київ, 10833 (Солом'янський р-н). Рішення виконавчого комітету Київської міської ради депутатів трудящих «Про перейменування вулиць м. Києва» від 05.07.1955 № 857. Пролягає від Кудряшова, вул. до Краснодонської вул.


 **Кубаська вулиця**; Кубаська ул.; Kubaska ul., Київ, 10834 (Десянський р-н). Рішення виконавчого комітету Київської міської ради депутатів трудящих «Про перейменування міських вулиць» від 29.12.1953 № 2610. Пролягає від Броварського просп. до Бобринецької вул. Прилучаються: Кисловодська вул., Пугивльська вул.


 **Кубаський провулок**; Кубаський пер.; Kubaskiy prov., Київ, 10835 (Десянський р-н). Рішення виконавчого комітету Київської міської ради депутатів трудящих «Про перейменування міських вулиць» від 29.12.1953 № 2610. Пролягає від Пугивльської вул. до Бобринецької вул.


 **Кузнєцова Миколи вулиця**; Кузнєцова Николая, ул.; Kuznetsova Mykoly, ul., Київ, 10837 (Святошинський р-н). Рішення виконавчого комітету Київської міської ради депутатів трудящих «Про найменування та перейменування вулиць м. Києва» від 10.09.1968 № 1494. Рішення виконавчого комітету Київської міської ради депутатів трудящих «Про найменування та перейменування вулиць і площ м. Києва» від 29.07.1969 № 1306. Пролягає від Строкача Тимофія, вул. до Верховиця Василя, вул.


 **Кузьминський провулок**; Кузьминский пер.; Kuzminskiy prov., Київ, 10836 (Шевченківський р-н). Рішення виконавчого комітету Київської міської ради народних депутатів «Про впорядкування найменування вулиць і площ м. Києва» від 23.03.1981 № 479. Пролягає від початку забудови до Жабаява Жамбила, вул. Прилучається Руданського Степана, вул.


 **Кукурудзана вулиця**; Кукурудзана, ул.; Kukurudzana, ul., Київ, 12010 (Подільський р-н). СТ «Мухомол», «Голубань». Пролягає від Стеценка, вул. до Гречка Маршала, вул.

 **Кукурудзаний проїзд**; Кукурудзаний проезд; Kukurudzaniy proezd 12011 (Подільський р-н, СТ «Голубань»). Пролягає від Стеценка, вул. до Кукурудзаної вул.


 **Кулібіна вулиця**; Кулібіна, ул.; Kulibina, ul., Київ, 10838 (Святошинський р-н). Пролягає від Перемоги, просп. до Горбачова Омельяна, вул. Прилучаються: Стрийська вул., Червонозаводська вул., Кулібіна, пров., Червонозаводський пров.


 **Кулібіна провулок**; Кулібіна, пер.; Kulibina, prov., Київ, 10839 (Святошинський р-н). Пролягає від Кулібіна, вул. до Чистяківської вул. Прилучається Червонозаводський пров.


 **Куріна вулиця**; Куріна, ул.; Kurina, ul., Київ, 10841 (Святошинський р-н). Рішення виконавчого комітету Київської міської ради депутатів трудящих «Про перейменування вулиць у селищі Біличі Жовтневого району і найменування нових вулиць, що виникли на житлових масивах» від 07.07.1966 № 980. Пролягає від Жовтневої вул. до Шкільної вул.


 **Куп'янська вулиця**; Куп'янська ул.; Kupianska ul., Київ, 10842 (Солом'янський р-н). Рішення виконавчого комітету Київської міської ради депутатів трудящих «Про найменування міських вулиць» від 29.12.1953 № 2610. Пролягає від Медянської вул. до Кіровоградської вул. Прилучаються: Монтажників, вул., Лисичанська вул., Куп'янський пров., Травнева вул.

 **Куп'янський провулок**; Куп'янський пер.; Kupianskiy prov., Київ, 10843 (Солом'янський р-н). Сучасна назва з 1950. Пролягає від Куп'янської вул. до Дежнева, вул. Прилучається Дежнева, пров.


 **Курбаса Леся проспект**; Курбаса Леся, просп.; Kurbasa Lesia, pros., Київ, 10844 (Святошинський р-н). Рішення Київської міської ради «Про перейменування вулиць у Святошинському районі міста Києва» від 26.06.2007 № 932/1593. Пролягає від залізничного шляхопроводу (над платформою станції Боршлагівка) і Комарова Космонавта, просп. до Кільцевої дороги. Прилучаються: Пшенична вул., Сосніних Сім'ї, вул., Строкача Тимофія, вул., Верховиця Василя вул., Корольова Академіка, вул., Героїв Космосу, вул., Картвелішвілі, вул., Юри Гната, вул., Тулузі, вул., Серкова Академіка, вул., Колцова, бульв., Роллана Ромена, бульв., Зодчих, вул.

 **Курганівська вулиця**; Кургановская ул.; Kurpanivska ul., Київ, 10845 (Печерський р-н). Виникла наприкінці 19 ст. Пролягає від Верхньої вул. до Бастіонної вул. Прилучаються: Дружба Народів, бульв., Курганівський пров.


 **Курганівський провулок**; Кургановский пер.; Kurpanivskiy prov., Київ, 10846 (Печерський р-н). Виник наприкінці 19 ст. Пролягає від Курганівської вул. до кінця забудови.

 **Куренівська вулиця**; Куреневская ул.; Kurenivska ul., Київ, 10847 (Оболонський р-н). Рішення виконавчого комітету Київської міської ради депутатів трудящих «Про найменування та перейменування вулиць і площ м. Києва» від 26.01.1961 № 146. Пролягає від Фрунзе, вул. і Московського просп. до Єрмака, вул. Прилучаються: Скляренка Семена, вул., Куренівський


пров. Вербова вул. і заліпила. Між Куренівським пров. і Вербовою вул. наявний розрив у проліганні Куренівської вул.


 Куренівський провулок; Куренівський пер.; Кулені-  
ські пров. 10848 (Оболон-  
ський р-н). Рішення вико-  
навчого комітету Київської  
міської ради депутатів тру-

дащих «Про найменування та перейменування вулиць і площ м. Києва» від 26.08.1957 № 1247. Пролягає від Куренівської вул. до Ливерської вул.


 Курнятовського вулиця;  
Курнятовського, ул.; Купа-  
ковського, вул. 10849 (Дніпро-  
вський р-н, Деснянський р-н).  
Рішення виконавчого комі-  
тету Київської міської ради

депутатів трудящих «Про найменування та перейменування вулиць м. Києва» від 20.08.1957 № 1428. Пролягає від Мировицької вул. до Кибальчича Миколи, вул. Прилучаються: Навої Алішера, просп., Запорожця Петра, вул., Сталеського Сулеймана, вул., Микитенка Івана, вул., Вильде Дуарда, вул.


 Курортна вулиця; Курорт-  
на вул.; Купотна вул. 10850  
(Оболонський р-н). Проля-  
гає від Мської вул. до кі-  
нця забудови. Прилучають-  
ся: Лінія 1, Лінія 3, Лінія 4.


 Курєвська вулиця; Курєвська  
ул.; Купська вул. 10851 (Со-  
лом'янський р-н). Рішення  
виконавчого комітету Київ-  
ської міської ради депута-  
тів трудящих «Про найме-


нування міських вулиць» від 29.12.1953 № 2610. Пролягає від Повітрофлотського просп. до Уманської вул. Прилучаються: Єрванська вул., Ніщинського Петра, вул.


 Курчатова Академіка ву-  
лиця; Курчатова Академі-  
ка, ул.; Курчатова Акаде-  
міка, вул. 10852 (Деснян-  
ський р-н). Рішення вико-  
навчого комітету Київської


міської ради депутатів тру-  
дащих «Про найменування нових вулиць на житлових масивах «Ліноному», «Мінськомуч» м. Києва» від 16.02.1970 № 312/1. Пролягає від Братиславської вул. до Жукова Маршала, вул. Прилучається Мілнотенка, вул.


 Кустанайська вулиця; Ку-  
станайська ул.; Кустанайска  
вул. 10853 (Голосіївський р-  
н). Рішення виконавчого  
комітету Київської міської  
ради депутатів трудящих  
«Про найменування та перейменування вулиць м. Києва» від 20.08.1957 № 1428. Пролягає від Майкопської вул. до Козалької вул. Прилучаються: Кустанайський пров., Козальський пров., Балакірева, вул.


 Кустанайський провулок;  
Кустанайський пер.; Куста-  
найські пров. 10854 (Голосі-  
ївський р-н). Рішення вико-  
навчого комітету Київської  
міської ради депутатів тру-  
дащих «Про найменування та перейменування вулиць м. Києва» від 20.08.1957 № 1428. Пролягає від Майкопської вул. і Майкопського пров. до Кустанайської вул.


 Кутлова вулиця; Углова  
ул.; Кутлова вул. 12687 (Со-  
лом'янський р-н). Пролягає  
від Совської вул. до безі-  
менного проїзду до Пше-  
чинної вул. Прилучаються:  
Трояндова вул., Пшенична вул.

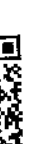
 Кутлова вулиця; Углова  
ул.; Кутлова вул. 12110  
(Шевченківський р-н, СТ  
«Зелені куточки»);  
Пролягає від Углова  
Академіка, вул. до Гречка  
Маршала, вул.

 Кутовий провулок; Усно-  
вой пер.; Кипулі пров.  
12715 (Деснянський р-н).  
Пролягає від Леніна, вул. до  
кінця забудови.


 Кутузова вулиця; Кутузо-  
ва, ул.; Кипулова, вул. 10855  
(Деснянський р-н). Проля-  
гає від Дермонтава, вул. до  
Леніна, вул. Прилучається  
Некрасова, вул.

 Кутузова вулиця; Кутузо-  
ва, ул.; Кипулова, вул. 10856  
(Печерський р-н). Рішення  
виконавчого комітету Київ-  
ської міської ради депута-  
тів трудящих «Про впоряд-  
кування найменувань та перейменувань вулиць і площ м. Києва» від 21.03.1977 № 410. Пролягає від Московської вул. і Ци-  
тадельної вул. до Лесі Українки, пл. При-  
лучаються: Копиленка Олександра, вул.,  
Кутузова, пров., Ластовського, вул.,  
Старонаводницька вул., Арсенальна вул.,  
Лесі Українки, бульв.


 Кутузова провулок; Куту-  
зова, пер.; Кипулова, пров.  
10857 (Печерський р-н). Рі-  
шення виконавчого коміте-  
ту Київської міської ради  
депутатів трудящих «Про  
впорядкування найменувань та перейме-  
нувань вулиць і площ м. Києва» від  
21.03.1977 № 410. Пролягає від Кутузова,  
вул. до Печерської пл. та Немировича-Дан-  
ченка, вул. Прилучається Лескова, вул.


 Кучера Василя вулиця;  
Кучера Василя, ул.; Кухе-  
ра Василя, вул. 10858 (Свя-  
тошинський р-н). Рішення  
виконавчого комітету Київ-  
ської міської ради депута-  
тів трудящих «Про найменування та пере-


йменування вулиць і площ м. Києва» від 31.10.1967 № 1826. Пролягає від Сосніних Сім'ї, вул. до Каргелішвілі, вул.

 Лабораторна вулиця; Ла-  
бораторна ул.; Лабораторна  
вул. 10859 (Печерський р-н,  
Голосіївський р-н). Рішен-  
ня Київської міської ради

«Про перейменування ву-  
лиць у Голосіївському, Печерському райо-  
нах м. Києва» від 13.10.2009 № 506/2575.  
Пролягає від Барбоса Анрі, вул. до Ям-  
ської вул. Прилучаються: Предславійська  
вул., Велика  
Васильківська вул.,  
Антоновича, вул., Боженка, вул.


 Лабораторний провулок;  
Лабораторний пер.; Лаво-  
раторні пров. 10860 (Печер-  
ський р-н). Сучасна назва –  
поч. 19 ст. Пролягає від  
Барбоса Анрі, вул. до ту-  
піка. Прилучається Лігна вул.


 Лаврова Юрія вулиця;  
Лаврова Юрія, ул.; Лаврова  
Юлія, вул. 12120 (Голосіїв-  
ський р-н). Рішення Київ-  
ської міської ради «Про на-  
йменування нових вулиць  
у мікрорайоні «Чапівка» у Голосіївсько-  
му районі м. Києва» від 25.05.2011  
№ 189/5776. Пролягає від Бродівської вул.  
до кінця забудови.


 Лаврська вулиця; Лавр-  
ська ул.; Лавтська вул. 10861  
(Печерський р-н). Рішення  
Київської міської ради


«Про перейменування ву-  
лиць у Печерському районі  
міста Києва» від 08.07.2010 № 981/4419.  
Пролягає від Слави, пл. до Героїв Великої  
Вітчизняної війни, пл. Дружба Народів,  
бульв. Прилучаються: Лаврський пров.,  
Цидагельна вул., Панфіловців, вул., Козь-


тинська вул., Новонаводницький пров., За-  
лечерний пров., Редутна вул., Старонавод-  
ницька вул.

 **Лаврівський провулок;** Лаврівський пер.; Lavivskiy prrov. 10862 (Печерський р-н). Пролягає від Лаврівської вул. до тулика.


 **Лаврухіна Миколи вулиця;** Лаврухіна Николая, ул.; Lavrukina Mikhola, ul. 10863 (Деснянський р-н). Рішення виконавчого комітету Київської міської ради народних депутатів «Про найменування нової вулиці у Вагутинському районі м. Києва» від 21.03.1995 № 73. Пролягає від Бальзака Оноре де, вул. до Драйзера Теодора, вул., Радунської вул.


 **Лагерня вулиця;** Лагерня ул.; Lagernya ul. 10864 (Шевченківський р-н). Газета «Кієвлянин» «О найменуванні деяких вулиць і площадей в Києві» від 14.08.1869 № 95. Пролягає від Жабасва Жамбила, вул. до Перемоги, просп. Прилучається Артилерійський пров.


 **Лазо Сергія вулиця;** Лазо Сергея, ул.; Lazo Serhiiya, ul. 10865 (Деснянський р-н). Пролягає від Рибачка Нагана, вул. та Залороща Петра, вул. до Маркса Карла, вул.


 **Лазо Сергія вулиця;** Лазо Сергея, ул.; Lazo Serhiiya, ul. 10866 (Дніпровський р-н). Рішення виконавчого комітету Київської міської ради депутатів трудящих «Про перейменування вулиць міста Києва» від 05.07.1955 № 857. Пролягає від Довбуша


Олекси, вул. до Рогозівської вул. Прилучаються: Макаренка, вул., Волховська вул.

 **Лазурна вулиця;** Лазурная ул.; Lazurna vul. 10867 (Голосіївський р-н). Сучасна назва з 1957. Пролягає від Передової вул. до Бродівської вул. Прилучається Заболотного Академіка, вул.


 **Лазурна вулиця;** Лазурная ул.; Lazurna vul. 12632 (Деснянський р-н). Пролягає від Діамантового пров. до кінця забудови (Селище Радистів). Прилучаються: Рубіновий пров., Молодіжний пров., Лазурний пров., Липова вул., Кленовий пров.


 **Лазурний провулок;** Лазурный пер.; Lazurniy prrov. 12631 (Деснянський р-н). Пролягає від безименного проїзду до Лазурної вул. (Селище Радистів).


 **Ластовського вулиця;** Ластовского, ул.; Lastovskoho, vul. 10868 (Печерський р-н). Витяг з протоколу засідання Президії Київської міської ради IX скликання «Про перейменування вулиць» від 08.02.1928 № 35 п. 541. Постановою бюро Київського міського комітету Компартії України і виконавчого комітету Київської міської ради депутатів трудящих «Про впорядкування справи присвоєння імен державних і громадських діячів вулицям і державним установам м. Києва» від 10.12.1957 № 2193. Пролягає від Арсенальної вул. до Кутузова, вул.


 **Лауреатська вулиця;** Лауреатская ул.; Laureatska vul. 10869 (Голосіївський р-н). Сучасна назва з 1957. Пролягає від Червонопрапорної


вул. до кінця забудови. Прилучаються: Корінна вул., Солов'їна вул.


 **Лебедєва Академіка вулиця;** Лебедева Академика, ул.; Lebedeva Akademika, vul. 10870 (Голосіївський р-н). Рішення виконавчого комітету Київської міської ради депутатів трудящих «Про впорядкування найменувань та перейменування вулиць м. Києва» від 15.11.1976 № 1345. Пролягає від початку забудови до Метрологічної вул. Прилучається безименний проїзд до Заболотного Академіка, вул. та проїзд на Метрологічну вул.


 **Лебедєва-Кумача вулиця;** Лебедева-Кумача, ул.; Lebedeva-Kumacha, vul. 10871 (Солом'янський р-н). Рішення виконавчого комітету Київської міської ради депутатів трудящих «Про зміну найменувань вулиць» від 03.01.1952 № 5. Пролягає від Гетьмана Вадима, вул. до Ніжинської вул. Прилучаються: Тупікова Генерала, вул., Яблонської Тетяни, вул.


 **Лебедєва Миколи вулиця;** Лебедева Николая, ул.; Lebedeva Mikhola, vul. 10872 (Дніпровський р-н). Постановою бюро Київського міського комітету Компартії України і виконавчого комітету Київської міської ради депутатів трудящих «Про впорядкування справи присвоєння імен державних і громадських діячів вулицям і державним установам м. Києва» від 10.12.1957 № 2193. Рішення виконавчого комітету Київської міської ради депутатів трудящих «Про найменування та перейменування вулиць, площ та парків міста» від 21.11.1961 № 2259. Пролягає від Верховної Ради, бульв. і Гагаріна Юрія, просп. до Попудренка, вул. Прилучаються: Краківська вул., Червоногваздська вул.


 **Лебединська вулиця;** Лебединская ул.; Lebedynska vul. 10873 (Оболонський р-н). Рішення виконавчого комітету Київської міської ради депутатів трудящих «Про найменування та перейменування вулиць м. Києва» від 27.12.1971 № 2061. Пролягає від Полярної вул. до Дибенка Павла, вул. Прилучається Кемеровська вул.

 **Левадна вулиця;** Левадная ул.; Levadna vul. 10874 (Дарницький р-н). Пролягає від Березневої вул. до кінця забудови. Прилучаються: Левадний пров., Мосстова вул., Толстого Льва, вул., Крилова, вул.

 **Левадний провулок;** Левадный пер.; Levadny prrov. 10875 (Дарницький р-н). Пролягає від Левадної вул. до кінця забудови.

 **Левадний 1 провулок;** Левадный 1 пер.; Levadny 1 prrov. 12671 (Дарницький р-н). Пролягає вздовж межі міськради поблизу з Левадною вул. (Бортинці).

 **Левадний 2 провулок;** Левадный 2 пер.; Levadny 2 prrov. 12099 (Дарницький р-н). Пролягає від Левадної вул. до Березневої вул. (Бортинці)

 **Леваневського вулиця;** Леваневского, ул.; Levanevskoho, vul. 10876 (Солом'янський р-н). Постановою Президії Київської міської ради робітничих, селянських та червоноармійських депутатів «Про перей-

менування вулиць м. Києва» від 11.11.1938 № 1082/6. Постанова виконавчого комітету Київської міської ради депутатів трудящих «Про впорядкування найменувань площ, вулиць та провулків м. Києва» від 06.12.1944 № 286/2. Рішення виконавчого комітету Київської міської ради депутатів трудящих «Про перейменування вулиць м. Києва» від 05.07.1955 № 857. Прологає від Гетьмана Вадима, вул. до Ніжинської вул. Прилучається Тулікова Генерала, вул.



Левандовська вулиця; Левандовська ул.; Levandovska vyl. 10024 (Печерський р-н). Рішення Київської міської ради «Про повернення історичних назв та перейменування вулиць, площ, провулків у місті Києві» від 13.11.2014 № 373/373. Прологає від Московської вул. до Суворова, вул. Прилучаються: Аїстова, вул., Бутішев пров., Гайдана Миколи, вул.



Левітана вулиця; Левітана, ул.; Levitana, vyl. 10877 (Головіцький р-н). Прологає від Науки, просп. до Моторного пров.



Левітана провулок; Левітана, пер.; Levitana, prov. 10878 (Головіцький р-н). Прологає від Науки, просп. (двічі, утворюючи півколо).



Лейпцизька вулиця; Лейпцигская ул.; Leipzigka vyl. 10879 (Печерський р-н). Рішення виконавчого комітету Київської міської ради депутатів трудящих «Про перейменування та перейменування вулиць і площ м. Києва» від 30.12.1962 № 2216. Рішення Київської міської ради «Про уточнення назв вулиць та площ у місті Києві» від 29.11.2012 № 480/8764. Прологає від Московської вул. до кінця забудови. Прилучаються: Циталельна вул., сходи до Редута Микайла, пров., Староавдодніцької вул., Панфіловців, вул.



Леніна вулиця; Леніна, ул.; Lenina, vyl. 10882 (Дарницький р-н). Прологає від Світлої вул. до Бороної вул. Прилучаються: Фрунзе, вул., Геофізиків,

вул., Дяченка, вул., Нижній Вал, вул., Горького, вул., Свердлова, вул., Комуністична вул., Любенева вул., Комсомольська вул., Дружби, вул., Боргнінська вул., Першого Трави, вул.



Леніна вулиця; Леніна, ул.; Lenina, vyl. 10880 (Деснянський р-н). Прологає від Маркса Карла, вул. до межі міськради.

Прилучаються: Маяківського, вул., Будівельників, вул., Боженка, вул., Миру, вул., Деснянська вул., Мічуріна, вул., Фрунзе, вул., Лермонтова, вул., Некрасова, вул., Шевченка, вул., Гушкіна, вул., Кутузова, вул., Садова вул., Толстого, вул., Суворова, вул., Тришка Миколи, вул., Даля Олександра, вул., Горького, вул., Мінгославська вул.





Леніна вулиця; Леніна, ул.; Lenina, vyl. 10881 (Солом'янський р-н). Прологає від Трутенка Онуфрія, вул. до Кілівської дороги. Прилучаються: Шкільна вул.,


Московська вул., Московський пров., Вигельська вул., Мічуріна, вул., Станіона вул., Лутова вул., Геройів Війни, вул., Набережна вул., Шевченка, вул., Садова вул., Київська вул.





Ленінградська площа; Денинградская пл.; Leninhradskaja pl. 10883 (Дніпровський р-н). Постанова бюро Київського міського комітету Компартії України та виконкому Київської міської ради депутатів трудящих «Про перейменування та перейменування вулиць міста Києва» від 15.07.1958 № 1249. Розташована між Возз'єднання, просп., Гарячина Юрія, просп., Миру, просп., Будівельників, вул., Сергійка Івана, вул., Союзури Володимир, вул., Празькою вул., Харківським шосе.


 **Ленінська вулиця;** Ленінська ул., Leninska vul. 10884 (Святошинський р-н). Рішення виконавчого комітету Київської міської ради депутатів трудящих «Про перейменування вулиць в селищі Жовтневому Жовтневого району» від 02.11.1965 № 1898. Протягає від Міжнародної вул. до Бетховена, вул. Прилучаються: Калінінська вул., Примакова, вул., Костюка вул., Блока Олександра, вул., Кіровська вул., Москворецька вул., Тухачевського Маршала, вул., Ссеніна Сергія, вул., Астрономічна вул.


 **Леонтовича вулиця;** Леонтовича, ул., Leontovicha, vul. 10885 (Шевченківський р-н). Постанова виконавчого комітету Київської міської ради депутатів трудящих «Про впорядкування найменувань площ, вулиць та провулків м. Києва» від 06.12.1944 № 286/2. Протягає від Хмельницького Богдана, вул. до Шевченка Тараса, бульв. Прилягає Ботанічна пл.


 **Лепсе Івана бульвар;** Лепсе Івана, бульв., Lepse Ivana, bulv. 10886 (Солом'янський р-н). Рішення виконавчого комітету Київської міської ради депутатів трудящих «Про перейменування вулиць і площ м. Києва» від 26.08.1963 № 1247. Протягає від Гарматної вул. до Відрадного проспекту. Прилучаються: Василенка Миколи, вул., Героїв Севастополя, вул., Ралищева, вул., Метробудівська вул., Авторемонтна вул., Чумака Василя, вул., Кабулкова Академіка, вул., Комарова, просп., Стражеска Академіка, вул., Білецького Академіка, вул., Качалова, вул., Донця Михайла, вул.


 **Лермонтова вулиця;** Лермонтова, ул., Letmontova, vul. 10888 (Дарницький р-н). Протягає від Березневої вул. і Франка Івана, вул. до кінця забудови (до межі міськради). Прилучаються: Червоноармійська вул., Промислова вул., Лермонтова, 1 пров., Лермонтова, 2 пров.


 **Лермонтова вулиця;** Лермонтова, ул., Letmontova, vul. 10887 (Десянський р-н). Протягає від Десянської вул. до Шевченка, вул. Прилучаються: Кутузова, вул., Тургенєва, вул., Леніна, вул.


 **Лермонтова провулок;** Лермонтова, пер., Letmontova, prov. 12716 (Дарницький р-н). Протягає від Лермонтова, вул. до Лермонтова, 4 пров.


 **Лермонтова 1 провулок;** Лермонтова, 1 пер., Letmontova, 1 prov. 10889 (Дарницький р-н). Протягає від Лермонтова, вул. до кінця забудови.


 **Лермонтова 2 провулок;** Лермонтова, 2 пер., Letmontova, 2 prov. 10890 (Дарницький р-н). Протягає від Лермонтова, 3 пров. до Лермонтова, 1 пров.


 **Лермонтова 3 провулок;** Лермонтова, 3 пер., Letmontova, 3 prov. 12098 (Дарницький р-н). Протягає від Лермонтова, вул. до кінця забудови.


 **Лермонтова 4 провулок;** Лермонтова, 4 пер., Letmontova, 4 prov. 12658 (Дарницький р-н). Протягає від безіменного проїзду до Лермонтова, вул. до кінця забудови, вздовж оз. Вітовць.


 **Лермонтова 5 провулок;** Лермонтова, 5 пер., Letmontova, 5 prov. 12659 (Дарницький р-н). Протягає від початку забудови до Лермонтова, вул. (паралельно Лермонтова, вул.).


 **Лермонтовська вулиця;** Лермонтовская ул., Letmontovska vul. 10891 (Шевченківський р-н). Сучасна назва з 1911. Протягає від Майбороди Платона, вул. до Герцена, вул. Прилучається Криловський пров.


 **Лесі Українки бульвар;** Лесі Українки, бульв., Lesi Ukrainku, bulv. 10892 (Печерський р-н). Рішення виконавчого комітету Київської міської ради депутатів трудящих «Про перейменування та перейменування вулиць, площ та парків міста» від 21.11.1961 № 2259. Протягає від Госдигальної вул. до Дружби Народів, бульв. Прилучаються: Мечнікова, вул., Шевковична вул., Первомайського Леоніда, вул. (сходи), Щорса, пров., Кутузова, вул., Задніпровського Михайла, вул., Лесі Українки, пл., Кудрі Івана, вул., Камєнева Командарма, вул., Приймаченко Марії, бульв., Курганівська вул. Сполучається Печерським мостом з Кіквідзе, вул. і Бастионною вул.

 **Лесі Українки вулиця;** Лесі Українки, ул., Lesi Ukrainku, vul. 10894 (Десянський р-н). Протягає від Толстого, вул. до Макаренка, вул. Прилучаються: Щорса, вул., Суворова, вул.


 **Лесі Українки вулиця;** Лесі Українки, ул., Lesi Ukrainku, vul. 10893 (Подільський р-н). Сучасна назва з 1922. Протягає від Мліївської вул. до Золочевського пров. Прилучається Лисянська вул.


 **Лесі Українки площа;** Лесі Українки, пл., Lesi Ukrainku, pl. 10895 (Печерський р-н). Рішення виконавчого комітету Київської міської ради депутатів трудящих «Про перейменування та перейменування вулиць і площ м. Києва» від 20.07.1965 № 1270. Розташована між Лесі Українки, бульв., Кутузова вул. і Задніпровського Михайла, вул.


 **Лескова вулиця;** Лескова, ул., Leskova, vul. 10896 (Печерський р-н). Рішення виконавчого комітету Київської міської ради депутатів трудящих «Про перейменування вулиць по Кіровському району» від 19.03.1940 № 2520. Постанова виконавчого комітету Київської міської ради депутатів трудящих «Про впорядкування найменувань площ, вулиць та провулків м. Києва» від 06.12.1944 № 286/2. Протягає від Кутузова, пров. і Печерської пл. до кінця забудови. Прилучається Арсенальна вул.

 **Либідська вулиця;** Либідська ул., Lybidska vul. 10897 (Головіївський р-н). Постанова виконавчого комітету Київської міської ради депутатів трудящих «Про впорядкування найменувань площ, вулиць та провулків м. Києва» від 06.12.1944 № 286/2. Протягає від Гайдара, вул. до кінця забудови.




 Ливарська вулиця; Ливарська ул.; Луцка ул. 10898 (Оболонський р-н). Рішення виконавчого комітету Київської міської ради депутатів трудящих «Про перейменування вулиць м. Києва» від 05.07.1955 № 857. Прологає від Склиренка Семена, вул. до тупика. Прилучається Куренівський пров.


 Липківського Василя Митрополита вулиця; Липківського Василя Митрополита, ул.; Лурківської Василія Митрополита, ул. 10899 (Солом'янський р-н).


 Рішення Київської міської ради «Про перейменування вулиць у Солом'янському районі м. Києва» від 26.04.2007 № 453/1114. Прологає від Кривоноса Петра, пл. до Солом'янської ш. Прилучаються: Кудришова вул., Кірич Георгія, вул., Стадіонна вул., Кавказька вул., Кубанська вул., Остророзького Миколи, пров., Сурікова, вул., Повітрофлотський пров.

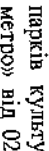
 Липнева вулиця; Ізольська ул.; Лурнева вул. 12097 (Голоосієвський р-н, СТ КІЗ «Метрополіс»). Рішення Київської міської ради «Про перейменування вулиць у м. Києві» від 29.11.2012 № 481/8765. Прологає від Сичевої вул. до території державного заповідного госп-ва «Феоданія».


 Липова вулиця; Липова ул.; Лурова вул. 12661 (Дарницький р-н). Прологає від початку забудови до Левадної вул. (Бортничі). Прилучається Квітнева вул.


 Липова вулиця; Липова ул.; Лурова вул. 12634 (Дарницький р-н). Прологає від початку забудови до Лазурної вул. (Сеніше Радистів).


 Липова вулиця; Липова ул.; Лурова вул. 10900 (Святошинський р-н). Виникла у 1910-ті. Прологає від Печерги, пров. до Львівської вул. і Горенської вул.


 Липська вулиця; Липська ул.; Лурка вул. 10901 (Печерський р-н). Розпорядження Київської міської ради народних депутатів та Київської міської державної адміністрації «Про повернення вулицям історичних назв, перейменування парків культури та відпочинку, станцій метро» від 02.02.1993 № 16/116. Прологає від Грушевського Михайла, вул. до Орлика Липина, вул. Прилучаються: Інститутська вул., Липський пров.


 Липський провулок; Липський пер.; Луркулі пров. 10902 (Печерський р-н). Виник у 30-40-і роки 19 ст. Прологає від Шовковичної вул. до Липкової вул.


 Лисенка вулиця; Лисенко, ул.; Лузенька, вул. 10903 (Шевченківський р-н). Постановою виконавчого комітету Київської міської ради депутатів трудящих «Про випорядкування найменувань площ, вулиць та провулків м. Києва» від 06.12.1944 № 286/2. Прологає від Ярославів Вал, вул. до Хмельницького Богдана, вул. Прилучається Золото-ворітський пров.


 Лисичанська вулиця; Лисичанська ул.; Лусчанська вул. 10904 (Солом'янський р-н). Рішення виконавчого комітету Київської міської ради депутатів трудящих «Про перейменування міських вулиць» від 29.12.1953 № 2610. Прологає від Дежнева, вул. до Травневої вул. Прилучаються: Кутніська вул., Лисичанський пров., Травневий пров.


 Лисичанський провулок; Лисичанський пер.; Лусчанська вул. 10905 (Солом'янський р-н). Сучасна назва з 1953. Прологає від Лисичанської вул. до Травневого пров.


 Лисогірська вулиця; Лисогорська ул.; Лусобітська вул. 10906 (Голоосієвський р-н). Прологає від Науки, пров. до Ракетної вул. Прилучаються: Панорафна вул., Мисогірський пров.


 Лисогорський провулок; Лисогорський пер.; Лусобітська вул. 10907 (Голоосієвський р-н). Рішення Київської міської ради «Про відновлення назв вулиць і провулків у м. Києві» від 13.10.2009 № 507/2576. Прологає від Лисогорської вул. до Червонопарпадорної вул.


 Листопадна вулиця; Листопадна ул.; Лусторадна вул. 10908 (Голоосієвський р-н). Прологає від Уральської вул. до Уральського пров. до Уральської вул. Прилучаються: Райгородський пров., Стайгерська вул., Конопська вул., Листопадний пров.


 Листопадний провулок; Листопадний пер.; Лусобітська вул. 10909 (Голоосієвський р-н). Сучасна назва з 1944. Прологає від Уральської вул. до Добрий Шлях, вул. Прилучається Кошового Омеля, вул.


 Лисенська вулиця; Лисенська ул.; Лусінська вул. 10910 (Подільський р-н). Прологає від Краслицького, вул. до Басгузова Олександра, вул. Прилучаються: Мілевська вул., Лесі Українки, вул.


 Литвиненко-Вольгемут вулиця; Литвиненко-Вольгемут, ул.; Лувуленко-Вольгемут, вул. 10911 (Святошинський р-н). Рішення виконавчого комітету Київської міської ради депутатів трудящих «Про найменування та перейменування вулиць і площ м. Києва» від 31.10.1967 № 1826. Прологає від Кольцова, бульв. до Зодчих, вул.


 Литовський провулок; Литовський пер.; Лутовська вул. 10912 (Голоосієвський р-н). Прологає від Саперно-Слобідської вул. до Феодосійської вул. Прилучається Сергійовський пров.


 Личанська вулиця; Личанська ул.; Лусінська вул. 12017 (Святошинський р-н). Рішення Київської міської Ради «Про найменування нових вулиць у м. Києві» від 25.05.2011 № 190/5577. Прологає від Чайківської вул. до кінця забудови.


 Лікарняна вулиця; Лікарняна ул.; Лікатлана вул. 10913 (Дніпровський р-н). Виникла у 1-й пол. 20 ст. Прологає від Лікарняного пров. до кінця забудови.


 Лікарняний провулок; Лікарняний пер.; Лікатланув пров. 10914 (Дніпровський р-н). Виник у 1-й пол. 20 ст. Прологає від Лувачарського Анатолія, вул. до кінця забудови. Прилучається Лікарняна вул.


 Лінійна вулиця; Лінійна вул.; Liniya vch. 10915 (Соборно-мечетський р-н). Виникла наприкінці 19 ст. Пролягає від Протасів Яр, вул. до Нововокзальної вул.


 Лінія 1; Лінія 1; Liniya 1 12439 (Дніпровський р-н, СТ «Аерофлот», «КЕВРЗ», «Освіта», «Райдуга»). Пролягає вздовж лінії швидкісного трамваю від Вершигора Петра, вул. до кінця забудови. Прилучаються: Квіткова вул., Зелена вул., Центральна вул., Сонячна вул.


 Лінія 1; Лінія 1; Liniya 1 10916 (Оболонський р-н, Пуща-Водиця). Виникла на поч. 20 ст. Пролягає від Курортної вул. до Лісної вул. Прилучаються: Новікова-Прибоя, вул., Червонофлотська вул., Юнкерова Миколи, вул., Гамарника вул.


 Лінія 1; Лінія 1; Liniya 1 12597 (Оболонський р-н). Пролягає від проїзду, який проходить вздовж оз. Редькине і веде до Богатирської вул. до кінця забудови (ко-теджне містечко «Урочище Наталка»).


 Лінія 1; Лінія 1; Liniya 1 12560 (Оболонський р-н, СТ «Фронтоник»). Пролягає від Садової 23 вул. до кінця забудови.


 Лінія 1; Лінія 1; Liniya 1 12575 (Оболонський р-н, КДТ «Чорнобилець»). Пролягає від Лінії 18 до кінця забудови.


 Лінія 1; Лінія 1; Liniya 1 12467 (Подільський р-н, СТ «Більшовик»). Пролягає від Стеценка, вул. до безмісного проїзду.


 Лінія 1; Лінія 1; Liniya 1 12487 (Подільський р-н, СТ «Дружба»). Пролягає від початку забудови до Сяньозерної вул.

 Лінія 1a; Лінія 1a; Liniya 1a 12574 (Оболонський р-н, КДТ «Чорнобилець»). Пролягає від початку забудови до межі товариства.

 Лінія 2; Лінія 2; Liniya 2 12440 (Дніпровський р-н, СТ «Освіта», «Райдуга»). Пролягає від початку забудови до безмісного проїзду до Марка Черемшнини, вул.


 Лінія 2; Лінія 2; Liniya 2 10917 (Оболонський р-н, Пуща-Водиця). Виникла на поч. 20 ст. Пролягає від Новікова-Прибоя, вул., до Лісної вул. Прилучаються: Червонофлотська вул., Юнкерова Миколи, вул., Гамарника, вул.


 Лінія 2; Лінія 2; Liniya 2 12598 (Оболонський р-н). Пролягає від проїзду, який проходить вздовж оз. Редькине і веде до Богатирської вул. до кінця забудови (ко-теджне містечко «Урочище Наталка»).


 Лінія 2; Лінія 2; Liniya 2 12561 (Оболонський р-н, СТ «Фронтоник»). Пролягає від Совхозної вул. до кінця забудови. Прилучається Са-дова 23 вул.

лінія 1 р-н, оля-до


 Лінія 2; Лінія 2; Liniya 2 12576 (Оболонський р-н, КДТ «Чорнобилець»). Пролягає від Лінії 18 до кінця забудови.


 Лінія 2; Лінія 2; Liniya 2 12468 (Подільський р-н, СТ «Більшовик»). Пролягає від Стеценка, вул. до безмісного проїзду.

 Лінія 2; Лінія 2; Liniya 2 12488 (Подільський р-н, СТ «Дружба»). Пролягає від безмісного проїзду до Га-зопровідної вул. до проїзду, який з'єднує Газопровідну вул. з Лінією 1


 Лінія 3; Лінія 3; Liniya 3 12444 (Дніпровський р-н, СТ «Аерофлот»). Пролягає паралельно лінії швидкісно-го трамваю і Садової 200 вул.


Прилучаються: Квітко-ва вул., Зелена вул., Центральна вул., Со-нячна вул.


 Лінія 3; Лінія 3; Liniya 3 12441 (Дніпровський р-н, СТ «Освіта», «Райдуга»). Пролягає від Марка Черемшнини, вул. до безмісного проїзду.


 Лінія 3; Лінія 3; Liniya 3 10918 (Оболонський р-н, Пуща-Водиця). Виникла на поч. 20 ст. Пролягає від Курортної вул. до Лісної вул. Прилучаються: Новікова-оя, вул., Червонофлотська вул., Юн-ка Миколи, вул., Гамарника, вул.


лінія 2 р-н, ягає іція і Са-


 Лінія 3; Лінія 3; Liniya 3 12599 (Оболонський р-н). Пролягає від проїзду, який проходить вздовж оз. Редькине і веде до Богатирської вул. до кінця забудови (ко-теджне містечко «Урочище Наталка»).


 Лінія 3; Лінія 3; Liniya 3 12562 (Оболонський р-н, СТ «Фронтоник»). Пролягає від Совхозної вул. до кінця забудови. Прилучається Са-дова 23 вул.


 Лінія 3; Лінія 3; Liniya 3 12577 (Оболонський р-н, КДТ «Чорнобилець»). Пролягає від Лінії 18 до кінця забудови.


 Лінія 3; Лінія 3; Liniya 3 12469 (Подільський р-н, СТ «Більшовик»). Пролягає від Стеценка, вул. до безмісного проїзду.


 Лінія 3; Лінія 3; Liniya 3 12489 (Подільський р-н, СТ «Дружба»). Пролягає від проїзду до Газопровідної вул. до проїзду, який з'єднує Газопровідну вул. з Лінією 1.


 Лінія 4; Лінія 4; Liniya 4 12442 (Дніпровський р-н, СТ «Освіта», «Освіта-2»). Пролягає вздовж оз. Райдун-ка (Райдуга) до безмісного проїзду до Райдунжної вул.


 Лінія 4; Лінія 4; Liniya 4 10919 (Оболонський р-н, Пуща-Водиця). Виникла на поч. 20 ст. Пролягає від Курортної вул. до Червоно-флотської вул., перерива-

 Лінія 6; Лінія 6; Лінія 6  
12565 (Оболонський р-н,  
СТ «Фронтовик»). Пролягає  
від Садової 23 вул. до кінця  
забудови.

 Лінія 6; Лінія 6; Лінія 6  
12580 (Оболонський р-н,  
КДТ «Чорнобильцев»). Про-  
лягає від проїзду до Лінії 18  
до кінця забудови.


 Лінія 6; Лінія 6; Лінія 6  
12472 (Подільський р-н,  
СТ «Більшовик»). Пролягає  
від Лінії 7 до безіменного  
проїзду.


 Лінія 7; Лінія 7; Лінія 7  
10922 (Оболонський р-н,  
Пуша-Волиця). Виникла на  
поч. 20 ст. Пролягає від  
Червонофлотської вул. до  
кінця забудови. Прилуча-  
ється: Юнкерова Миколи, вул., Гамарни-  
ка, вул., Леона вул.


 Лінія 7; Лінія 7; Лінія 7  
12601 (Оболонський р-н).  
Пролягає паралельно з Ліні-  
єю 8 (коледжне містечко  
«Урочище Наталка»).


 Лінія 7; Лінія 7; Лінія 7  
12566 (Оболонський р-н,  
СТ «Фронтовик»). Пролягає  
від Садової 23 вул. до кінця  
забудови.


 Лінія 7; Лінія 7; Лінія 7  
12581 (Оболонський р-н,  
КДТ «Чорнобильцев»). Про-  
лягає від проїзду до Лінії 18  
до кінця забудови.


 Лінія 7; Лінія 7; Лінія 7  
12473 (Подільський р-н,  
СТ «Більшовик»). Пролягає  
від Степеняк, вул. до безі-  
менного проїзду.


 Лінія 8; Лінія 8; Лінія 8  
10923 (Оболонський р-н,  
Пуша-Волиця). Виникла на  
поч. 20 ст. Пролягає від  
Червонофлотської вул. до  
Гамарника, вул. Прилуча-  
ється Юнкерова Миколи, вул.


 Лінія 8; Лінія 8; Лінія 8  
12602 (Оболонський р-н).  
Пролягає паралельно Болга-  
рський вул. між Лінією 9 і  
Лінією 7 (коледжне містечко  
«Урочище Наталка»).


 Лінія 8; Лінія 8; Лінія 8  
12567 (Оболонський р-н,  
СТ «Дніпровський-2», «Фрон-  
товик»). Пролягає від Садової  
23 вул. до кінця забудови.


 Лінія 8; Лінія 8; Лінія 8  
12582 (Оболонський р-н,  
КДТ «Чорнобильцев»). Про-  
лягає від проїзду до Лінії 18  
до кінця забудови.


 Лінія 8; Лінія 8; Лінія 8  
12474 (Подільський р-н,  
СТ «Більшовик»). Пролягає  
від Синьозерної вул. до  
безіменного проїзду.


 Лінія 9; Лінія 9; Лінія 9  
10924 (Оболонський р-н,  
Пуша-Волиця). Виникла  
на поч. 20 ст. Пролягає від  
Червонофлотської вул. до  
Лісної вул. Прилучають-  
ся: Юнкерова Миколи, вул., Гамарника,  
вул.


 Лінія 9; Лінія 9; Лінія 9  
12603 (Оболонський р-н).  
Пролягає відозвж Богатир-  
ської вул. (коледжне містеч-  
ко «Урочище Наталка»).

 Лінія 9; Лінія 9; Лінія 9  
12718 (Оболонський р-н,  
СТ «Дніпровський-2», «Фрон-  
товик»). Пролягає від Садової  
24 вул. до Садової 16 вул.

 Лінія 9; Лінія 9; Лінія 9  
12583 (Оболонський р-н,  
КДТ «Чорнобильцев»). Про-  
лягає від проїзду до Лінії 18  
до кінця забудови.

 Лінія 9; Лінія 9; Лінія 9  
12475 (Подільський р-н,  
СТ «Більшовик»). Проля-  
гає від Синьозерної вул.  
до безіменного проїзду.


 Лінія 10; Лінія 10; Лінія 10  
10 10925 (Оболонський р-н,  
Пуша-Волиця). Виникла на  
поч. 20 ст. Пролягає від  
Червонофлотської вул. до  
Лісної вул. Прилучаються:  
Юнкерова Миколи, вул., Гамарника, вул.


 Лінія 10; Лінія 10; Лінія 10  
10 12584 (Оболонський р-н,  
КДТ «Чорнобильцев»). Про-  
лягає від проїзду до Лінії 18  
до кінця забудови.


 Лінія 10; Лінія 10; Лінія 10  
10 12476 (Подільський р-н,  
СТ «Більшовик»). Проля-  
гає від Синьозерної вул. до  
безіменного проїзду.


 Лінія 11; Лінія 11; Лінія 11  
11 10926 (Оболонський р-н,  
Пуша-Волиця). Виникла на  
поч. 20 ст. Пролягає від  
Червонофлотської вул. до


Лісної вул. Прилучаються: Юнкерова Ми-  
коли, вул., Гамарника, вул.

 Лінія 11; Лінія 11; Лінія 11  
11 12604 (Оболонський р-  
н). Пролягає паралельно  
Лінії 1 (коледжне містечко  
«Урочище Наталка»).

 Лінія 11; Лінія 11; Лінія 11  
12585 (Оболонський р-н,  
КДТ «Чорнобильцев»). Про-  
лягає від Лінії 15 до кінця  
забудови.

 Лінія 11; Лінія 11; Лінія 11  
11 12477 (Подільський р-н,  
СТ «Більшовик»). Проля-  
гає від Синьозерної вул.  
до безіменного проїзду.

 Лінія 12; Лінія 12; Лінія 12  
12 10927 (Оболонський р-н,  
Пуша-Волиця). Виникла на  
поч. 20 ст. Пролягає від  
Червонофлотської вул. до  
Гамарника, вул. Прилуча-  
ється Юнкерова Миколи, вул.

 Лінія 12; Лінія 12; Лінія 12  
12 12586 (Оболонський р-н,  
КДТ «Чорнобильцев»). Про-  
лягає від проїзду до Лінії 18  
до Лінії 15.

 Лінія 12; Лінія 12; Лінія 12  
12 12478 (Подільський р-н,  
СТ «Більшовик»). Пролягає  
від Лінії 11 до безіменного  
проїзду.

 Лінія 13; Лінія 13; Лінія 13  
13 12479 (Подільський р-н,  
СТ «Більшовик»). Пролягає  
від Лінії 11 до безіменного  
проїзду.



**Лінія 13;** Лінія 13;  
Лінія 13  
10928 (Оболонський р-н, Пуца-Водича). Виникла на поч. 20 ст. Пролягає від Червонофлотської вул. до Лісної вул. Прилучаються:  
Юнкерова Миколи, вул., Гамарника, вул.



**Лінія 13;** Лінія 13;  
Лінія 13;  
13 12587 (Оболонський р-н, КДТ «Чорнобилець»). Пролягає від Лінії 15 до кінця забудови.



**Лінія 14;** Лінія 14;  
Лінія 14  
12480 (Подільський р-н, СТ «Більшовик»). Пролягає від Лінії 11 до безіменного проїзду.



**Лінія 14;** Лінія 14;  
Лінія 14  
14 10929 (Оболонський р-н, Пуца-Водича). Виникла на поч. 20 ст. Пролягає від Червонофлотської вул. до кінця забудови. Прилучаються: Юнкерова Миколи, вул., Гамарника, вул.



**Лінія 14;** Лінія 14;  
Лінія 14  
14 12588 (Оболонський р-н, КДТ «Чорнобилець»). Пролягає від Лінії 15 до кінця забудови.



**Лінія 15;** Лінія 15;  
Лінія 15  
15 12719 (Оболонський р-н, КДТ «Чорнобилець»). Пролягає від Лінії 1 до кінця забудови. Прилучаються: Лінія 2, Лінія 3, Лінія 4, Лінія 5, Лінія 6, Лінія 7, Лінія 8, Лінія 9, Лінія 10, Лінія 12.



**Лінія 15;** Лінія 15;  
Лінія 15  
14 12481 (Подільський р-н, СТ «Більшовик»). Пролягає від Лінії 11 до безіменного проїзду.



**Лінія 16;** Лінія 16;  
Лінія 16  
16 12720 (Оболонський р-н, КДТ «Чорнобилець»). Пролягає від Лінії 1 до Лінії 12. Прилучаються: Лінія 2, Лінія 3, Лінія 4, Лінія 5, Лінія 6, Лінія 7, Лінія 8, Лінія 9, Лінія 10.



**Лінія 17;** Лінія 17;  
Лінія 17  
17 12721 (Оболонський р-н, КДТ «Чорнобилець»). Пролягає від Лінії 18 до Лінії 12. Прилучаються: Лінія 3, Лінія 4, Лінія 5, Лінія 6, Лінія 7, Лінія 8, Лінія 9, Лінія 10.



**Лінія 18;** Лінія 18;  
Лінія 18  
18 12589 (Оболонський р-н, КДТ «Чорнобилець»). Пролягає від Лінії 1 вздовж берегової лінії Дніпра до проїзду до Лінії 7, Лінії 8, Лінії 9, Лінії 10. Прилучаються: Лінія 2, Лінія 3, Лінія 5.



**Лісківська вулиця;** Ліскова вул.;  
Ліскова вул.;  
Liskivska vul.  
10930 (Деснянський р-н). Рішення виконавчого комітету Київської міської ради народних депутатів «Про найменування і перейменування вулиць м. Києва» від 06.12.1991 № 916. Пролягає від Бальзак Оноре де, вул. до Милославської вул. Прилучається Радунська вул.



**Лісна вулиця;** Лісна вул.;  
Лісна вул.;  
Lisna vul.  
10932 (Дарницький р-н). Пролягає від Лінїна, вул. до Гольової вул. Прилучаються: Фрунзе, вул., Чапаєва, вул., Садова вул., Суворова, вул., Чкалова, вул., Лісовий пров., Жданова, вул., Борова вул.



**Лісна вулиця;** Лісна вул.;  
Лісна вул.;  
Lisna vul.  
10931 (Оболонський р-н). Сучасна назва з 1920. Пролягає від Миської вул. до Селянської вул. Прилучаються: Лінїя 1, Лінїя 2, Лінїя 3, Лінїя 4, Лінїя 5, Лінїя 6, Лінїя 7, Лінїя 9, Лінїя 10, Лінїя 11, Лінїя 13.



**Лісний провулок;** Лісний пров.;  
Лісний пров.;  
Lisny vul.  
12722 (Оболонський р-н). Пролягає від Миського просп. до межі міськради (Хутір Микільський).





**Лісна вулиця;** Лісна вул.;  
Лісна вул.;  
Lisna vul.  
10933 (Голосіївський р-н). Сучасна назва – з 1957. Пролягає від Столичного шосе до кінця забудови. Прилучається Діброва вул.





**Лісова вулиця;** Лісова вул.;  
Лісова вул.;  
Lisova vul.  
12607 (Оболонський р-н, СТ «Хутір Редька-1»). Пролягає від Квіткової вул. до кінця забудови.




 **Лозовий провулок**; Лозовий пер.; Лозовий пров. 12014 (Дніпропетровський р-н). Рішення Київської міської ради «Про найменування нових вулиць та провулків у кожному районі м. Києва» від 28.04.2011 № 156/5543. Пролягає від Шелеста Петра, вул. до Дала Олександра, вул.


 **Локомотивна вулиця**; Локомотивная ул.; Локомотивна вул. 10946 (Солом'янський р-н). Постанова бюро Київського міського комітету Компартії України та виконкому Київської міської ради депутатів трудящих «Про найменування та перейменування вулиць міста Києва» від 15.07.1958 № 1249. Пролягає від Краснопонської вул. до Привільної вул. Прилучаються: Федосєєва, вул., Дружня вул.


 **Ломоносова вулиця**; Ломоносова, ул.; Ломоносова, вул. 10947 (Поліський р-н). Рішення виконавчого комітету Київської міської ради депутатів трудящих «Про найменування та перейменування вулиць м. Києва» від 20.08.1957 № 1428. Пролягає від Стельмаха Михайла, вул. до Костичева Академіка, вул. Прилучаються: Бубнова Андрія, вул., Бурмистенка, вул., Дубініна Володі, вул., Жуківського Василя, пров., Коломийський пров., Васильківська вул., Симоненка, вул., Мейтуса Комзотизора, вул., Конєва Маршала, вул.


 **Лохвицька вулиця**; Лохвицкая ул.; Lohvitska vul. 10948 (Дніпропетровський р-н). Рішення виконавчого комітету Київської міської ради депутатів трудящих «Про перейменування вулиць м. Києва» від


05.07.1955 № 857. Пролягає від Славської вул. до кінця забудови. Прилучаються: Дніська вул., проїзд до Лобачевського, вул., Лобачевського, пров., Кармелюка Устама, пров., Астраханський пров.

 **Лубенська вулиця**; Лубенская ул.; Lubenska vul. 10949 (Печерський р-н). Рішення виконавчого комітету Київської міської ради депутатів трудящих «Про найменування міських вулиць» від 29.12.1953 № 2610. Пролягає від Товарної вул. до Ромоданівської вул. Прилучається Яготинська вул.


 **Луганська вулиця**; Луганская ул.; Luhanska vul. 10950 (Солом'янський р-н). Пролягає від Кіровоградської вул. до кінця забудови.


 **Лугова вулиця**; Луговая ул.; Lughova vul. 10953 (Дарницький р-н). Пролягає від Горького, вул. до Коцюбинського, вул. Прилучаються: Червоноярмійська вул., Котовського, вул., Челоскінців, вул., Луговий пров. (Бортничі).


 **Лугова вулиця**; Луговая ул.; Lughova vul. 12445 (Дніпропетровський р-н, СТ «КВРЗ», «РЦАУК»). Пролягає від проїзду, що проходить паралельно Лівні 1 до безіменного проїзду, що проходить вздовж оз. Радушка (Райдуга).


 **Лугова вулиця**; Луговая ул.; Lughova vul. 10951 (Оболонський р-н). Рішення виконавчого комітету Київської міської ради депутатів трудящих «Про наймену-


вання та перейменування вулиць і площ м. Києва» від 26.01.1961 № 146. Пролягає від Автозаводської вул. до Ботатирської вул. Прилучаються: Новозабарська вул., Бережанська вул., Коноплянська вул., Дехтяренка Петра, вул.


 **Лугова вулиця**; Луговая ул.; Lughova vul. 12536 (Оболонський р-н, СТ «Дніпровське-1»). Пролягає від Дніпровської вул. до кінця забудови.


 **Лугова вулиця**; Луговая ул.; Lughova vul. 10952 (Солом'янський р-н). Пролягає від Московської вул. до Леніна, вул. Прилучаються: Мічуріна, вул., Номічурінська вул. (Жуляни).


 **Лугова 1 вулиця**; Луговая 1 ул.; Lughova 1 vul. 12187 (Дарницький р-н, СТ «Дніпро»). Пролягає від Центральної вул. до Східної 3 вул. Прилучаються: Східна 1 вул., Східна 2 вул., Лугова 2 вул.


 **Лугова 2 вулиця**; Луговая 2 ул.; Lughova 2 vul. 12188 (Дарницький р-н, СТ «Ветеран», «Восточне», «Дніпро»). Пролягає від Центральної вул. до Лугової 1 вул.


 **Лугова 3 вулиця**; Луговая 3 ул.; Lughova 3 vul. 12189 (Дарницький р-н, СТ «Ветеран», «Восточне»). Пролягає від Центральної вул. до Східної вул. Прилучається Східна 3 вул.


 **Лугова 4 вулиця**; Луговая 4 ул.; Lughova 4 vul. 12190 (Дарницький р-н, СТ «Ветеран», «Зелений луг»). Пролягає від Центральної вул. до Східної вул. Прилучається Східна 3 вул.


 **Лугова 5 вулиця**; Луговая 5 ул.; Lughova 5 vul. 12191 (Дарницький р-н, СТ «Ветеран», «Восточне», «Зелений луг», «Зелений луг-2»). Пролягає від Центральної вул. до Східної вул. Прилучається Східна 3 вул.


 **Лугова 6 вулиця**; Луговая 6 ул.; Lughova 6 vul. 12192 (Дарницький р-н, СТ «Ветеран», «Зелений луг», «Зелений луг-2»). Пролягає від Центральної вул. до Східної вул. Прилучається Східна 3 вул.


 **Лугова 7 вулиця**; Луговая 7 ул.; Lughova 7 vul. 12193 (Дарницький р-н, СТ «Ветеран», «Зелений луг», «Зелений луг-2»). Пролягає від Центральної вул. до Східної вул. Прилучається Східна 3 вул.


 **Лугова 8 вулиця**; Луговая 8 ул.; Lughova 8 vul. 12194 (Дарницький р-н, СТ «Зелений луг», «Зелений луг-2»). Пролягає від Східної 3 вул. до Лугової 7 вул.


 **Лугова 9 вулиця**; Луговая 9 ул.; Lughova 9 vul. 12195 (Дарницький р-н, СТ «Зелений луг», «Зелений луг-2»). Пролягає від Центральної вул. до Східної вул. Прилучається Східна 3 вул.

 **Лугова 10 вулиця**; Луговая 10 ул.; Lughova 10 vul. 12196 (Дарницький р-н, СТ «Зелений луг», «Зелений луг-2»). Пролягає від Центральної вул. до кінця забудови. Прилучається Східна 3 вул., Східна вул.

 **Другова 11 вулиця;** Другова 11 ул.; Лихова 11 вил. 12197 (Дарницький р-н, СТ «Ветеран», «Львоберезинка»). Пролітає від Центральної вул. до кінця забудови.


 **Другова 12 вулиця;** Другова 12 ул.; Лихова 12 вил. 12198 (Дарницький р-н, СТ «Лужик», «Львоберезинка»). Пролітає від Центральної вул. до кінця забудови.


 **Другова 13 вулиця;** Другова 13 ул.; Лихова 13 вил. 12199 (Дарницький р-н, СТ «Лужик»). Пролітає від Центральної вул. до кінця забудови.


 **Другова 14 вулиця;** Другова 14 ул.; Лихова 14 вил. 12200 (Дарницький р-н, СТ «Лужик», «Львалдія ВВВ»). Пролітає від Центральної вул. до кінця забудови.


 **Друговий провулок;** Друговий пер.; Лиховуї пров. 10954 (Дарницький р-н). Пролітає від Другової вул. до кінця забудови. (Бортнич).


Прилучається Маркса Карла, вул.


 **Друговий провулок;** Друговий пер.; Лиховуї пров. 12095 (Деснянський р-н). Рішення Київської міської ради «Про затвердження назв вулиць та провулків у Дарницькому, Дніпровському, Деснянському районах м. Києва» від 27.05.2010 № 81/4/252. Пролітає від Леніна, вул. до кінця забудови паралельно Хруйницькому пров.


 **Дукашевича Миколи вулиця;** Дукашевича Никола, ул.; Лукашевича Мухому, вил. 10955 (Солом'янський р-н). Постановою виконавчого комітету Київської міської ради депутатів трудящих «Про впорядкування найменувань площ, вулиць та провулків м. Києва» від 06.12.1944 № 286/2. Рішення виконавчого комітету Київської міської ради депутатів трудящих «Про найменування та перейменування вулиць і площ м. Києва» від 30.12.1963 № 2216. Пролітає від Повітрофлотського просп. до Кірпи Георгія, вул. Прилучаються: Бродова, вул., Фурманова, вул., Ползунова, вул.

 **Дукашевська вулиця;** Дукашевская ул.; Луківська вул. 12905 (Оболонський р-н). Рішення Київської міської ради «Про найменування вулиць в Оболонському районі міста Києва» від 13.11.2014 № 374/374. Пролітає від Редчинської вул. до кінця забудови.


 **Дукашевський провулок;** Дукашевской пер.; Луківську пров. 12906 (Оболонський р-н). Рішення Київської міської ради «Про найменування вулиць в Оболонському районі міста Києва» від 13.11.2014 № 374/374. Пролітає від Дук'янської вул. до кінця забудови.


 **Дук'янський проїзд;** Дук'янської проезд; Луківську проїзд 12908 (Оболонський р-н). Рішення Київської міської ради «Про найменування вулиць в Оболонському районі міста Києва» від 13.11.2014 № 374/374. Пролітає від Дук'янської вул. до кінця забудови.


 **Дук'янська вулиця;** Дук'яновская ул.; Луківська вул. 10956 (Певченківський р-н). Виникла у 30-ті роки 19 ст. Пролітає від Нижнього Валгу, вул. до Глибочицької вул. Прилучаються: Олешівська вул., Дук'янський пров., Трудова вул., сполучається сходами з Нижньохорківською вул., Стара Полjana, вул.


 **Дук'янська вулиця;** Дук'яновская ул.; Луківська вул. 10957 (Певченківський р-н). Газета «Кієвлянин» «О найменуванні некоторых улиц и площадей в Киеве» від 14.08.1869 № 95. Розташована між Артема, вул., Дмитрівською вул., Дегтярівського вул., Бімурською вул., Мельникова, вул.


 **Дук'янський провулок;** Дук'яновский пров.; Луківську пров. 10958 (Певченківський р-н). Газета «Кієвлянин» «О наименовании некоторых улиц и площадей в Киеве» від 14.08.1869 № 95. Пролітає від Дук'янської вул. до кінця забудови.


 **Дук'янська вулиця;** Дук'яновская ул.; Луківська вул. 10959 (Певченківський р-н). Газета «Кієвлянин» «О наименовании некоторых улиц и площадей в Киеве» від 14.08.1869 № 95. Пролітає від Дук'янської вул. до кінця забудови.


 **Лумумби Патріса вулиця;** Лумумби Патріса, ул.; Lumbumbi Patrisa, vul. 10959 (Печерський р-н). Рішення виконавчого комітету Київської міської ради депутатів трудящих «Про перейменування Ново-Тверської вулиці на вулицю Патріса Лумумби» від 28.02.1961 № 355. Пролягає від Барбоса Анрі, вул. до Дружби Народів, бульв. Прилучаються: Саперне Поле, вул., Тверський тупик, Дерспективна вул., Рясівського Миколи, вул., Цигорина, вул., Кудрі Івана, вул., Приймаченко Марії, бульв.


 **Луначарського Анатолія вулиця;** Луначарського Анатолія, ул.; Lunacharskoho Anatolia, vul. 10960 (Дніпровський р-н). Рішення виконавчого комітету Київської міської ради депутатів трудящих «Про перейменування та перейменувань вулиць і площ м. Києва» від 21.03.1977 № 410. Пролягає від Броварського просп. до Луначарського, пл. Прилучаються: Лікарняний пров., Микільсько-Слобідська вул., Мільчакова Олександра, вул., Панельна вул., Челябінська вул., Луначарського, пров.


 **Луначарського площа;** Луначарського, пл.; Lunacharskoho pl. 10961 (Дніпровський р-н). Виявлено у 1980. Розташована між Луначарського Анатолія, вул., Панельною вул., Челябінською вул., Луначарського, пров.


 **Луначарського провулок;** Луначарського, пер.; Lunacharskoho pr. 10962 (Дніпровський р-н). Виявлено у 1-й пол. 20 ст. Пролягає від Каховської вул. до Сагайдака Степана, вул. Прилучаються: Цетельна вул., Луначарського, пл.

 **Луначка Дмитра вулиця;** Луценко Дмитрія, ул.; Lunachka Dmytra, vul. 10963 (Поліський р-н). Рішення Київської міської ради «Про перейменування вулиці Крейсера «Аврора» у Гололівському районі на вулицю Дмитра Луценка» від 08.07.2010 № 984/4422. Пролягає від Смолича Юрія, вул. до Кільцевої дороги. Прилучаються: Садова вул., Лятошинського Композитора, вул.


 **Любарська вулиця;** Любарская ул.; Lyubarska vul. 10964 (Дарницький р-н). Рішення виконавчого комітету Київської міської ради депутатів трудящих «Про перейменування вулиць м. Києва» від 05.07.1955 № 857. Пролягає від Кочерги Івана, вул. до Здобувницької вул. (переривається посередині). Прилучаються: Тепловодна вул., Григоренка Петра, просп., Любарський пров.


 **Любарський провулок;** Любарський пер.; Lyubarsky pr. 10965 (Дарницький р-н). Рішення виконавчого комітету Київської міської ради депутатів трудящих «Про перейменування вулиць м. Києва» від 05.07.1955 № 857. Пролягає від Любарської вул. до Здобувницької вул.


 **Любимівська вулиця;** Любимовская ул.; Lyubimivska vul. 12015 (Оболонський р-н, ПЗ «Чорнобилець 2005»). Рішення Київської міської Ради «Про перейменування вулиць в Оболонському районі м. Києва» від 14.07.2011 № 374/5761. Пролягає в новому мікрорайоні від Абрикосової вул. до Аркасівської вул. Прилучаються: Сетомльська вул., Рожнівська вул., Сваромська вул.

 **Любимівська вулиця;** Любимовская ул.; Lyubimivska vul. 12016 (Святошинський р-н). Рішення Київської міської Ради «Про перейменування вулиць у м. Києва» 25.05.2011 № 190/5577. Пролягає паралельно Чайківській вул. Прилучається Білогородська вул.


 **Любомирська вулиця;** Любомирская ул.; Lyubomyrska vul. 10966 (Голосіївський р-н). Сучасна назва з 1957. Пролягає від Столичного шосе до Дніпропетровського шосе. Прилучаються: Лісоводна вул. (пішохідною стежкою), Вігаська вул., Риболовелька вул., Бродівська вул., Бродівський пров., Залужна вул., Залужний пров., залізниця.

 **Люботинська вулиця;** Люботинская ул.; Lyubotynska vul. 10967 (Дніпровський р-н). Рішення виконавчого комітету Київської міської ради депутатів трудящих «Про перейменування вулиць м. Києва» від 05.07.1955 № 857. Пролягає від Калачівської вул. до Новаторів, вул. і Трактористів, вул. Прилучається Люботинський пров.


 **Люботинський провулок;** Люботинський пер.; Lyubotynsky pr. 10968 (Дніпровський р-н). Рішення виконавчого комітету Київської міської ради депутатів трудящих «Про перейменування міських вулиць» від 29.12.1953 № 2610. Пролягає від Новаторів, вул. до Люботинської вул.


 **Любченка Панаса вулиця;** Любченко Панаса, ул.; Lyubchenka Pansasa, vul. 10969 (Голосіївський р-н). Рішення виконавчого комітету


Київської міської ради депутатів трудящих «Про впорядкування найменувань та перейменувань вулиць і площ м. Києва» від 21.03.1977 № 410. Пролягає від Великої Васильківської вул. до Малевича Казимира, вул. Прилучається Антоновича, вул.

 **Лютеранська вулиця;** Лютеранская ул.; Luteranska vul. 10970 (Печерський р-н). Розпорядження Представника Президента України у місті Києві «Про повернення вулицям історичних назв» від 11.09.1992 № 1043. Пролягає від Хрещатик, вул. до Шовковичної вул. Прилучаються: Заньківської, вул., Банкова вул., Круглоуніверситетська вул.

 **Лютнева вулиця;** Лютневая ул.; Lyutneva vul. 10972 (Голосіївський р-н). Виявлено у 1-й пол. 20 ст. Пролягає від Столичного шосе (дзвіч), утворюючи півколо, розірване руслом річки Віга.


 **Лютнева вулиця;** Лютневая ул.; Lyutneva vul. 10971 (Дарницький р-н). Пролягає від Леніна, вул. до Червоноармійської вул. Прилучаються: Дружби, 1 пров., Комсомольський пров., Маркса Карла, вул.


 **Лютневий провулок;** Лютневый пер.; Lyutnevuy pr. 10973 (Подільський р-н). Пролягає від Телги Олени, вул. (з'єднується сходами) до Петропавлівської вул. (дзвіч), утворюючи півколо).


 **Лятошинського Композитора вулиця;** Лятошинского Композитора, ул.; Lyatoshynskoho Kompozytorta, vul. 10974 (Голосіїв-





ський р-н) Рішення виконавчого комітету Київської міської ради народних депутатів «Про найменування нової вулиці на житловому масиві Теремки-2» від 30.06.1978 № 910/4. Пролягає від Кильцевої дороги до Дуденка Дмитра, вул.


 Львівська вулиця; Львівська ул.; Lvivska vul. 10975 (Святошинський р-н). Пролягає від Дипової вул. до кінця забудови. Прилучається Петрицького Анатолія, вул., Крамського Івана, вул., Кричевського Федора, вул. Живописна вул. Між Кричевського Федора, вул. та Кильцевою дорогою наявний розрив у проляганні вулиці.


 Львівська площа; Львівська пл.; Lvivska pl. 10976 (Шевченківський р-н). Газета «Квелянини» «Онаменованийи некторих улиц и площадей в Києве» від 14.08.1869 № 95. Постанова виконавчого комітету Київської міської ради депутатів трудящих «Про впорядкування найменувань площ, вулиць та провулків м. Києва» від 06.12.1944 № 286/2. Росташована між Артема, вул., Бульварно-Кудрявської, вул., Ярослава Вал, вул., Рейтарської вул., Стрітенської вул., Великого Житомирської вул.


 Матієвська вулиця; Матієвська ул.; Matievskaya vul. 10977 (Шевченківський р-н). Рішення виконавчого комітету Київської міської ради депутатів трудящих «Про перейменування вулиць м. Києва» від 05.07.1955 № 857. Пролягає від Толбухіна, вул. до кінця забудови. Прилучаються: Толбухіна, пров., Кагінова вул., Черкаська вул., Скороского Гіри Авіаконструктора, вул., Жабасева Жамбіла, вул.


 Магнітогорська вулиця; Магнітогорская ул.; Магнітогорська вул. 10978 (Деснянський р-н). Рішення виконавчого комітету Київської міської ради депутатів трудящих «Про найменування міських вулиць» від 29.12.1953 № 2610. Пролягає від Попуренка, вул. і Татарна Юрія, просп. до Червоногвардійського пров. Прилучаються: Червоногвардійська вул., Магнітогорський пров.

 Магнітогорський провулок; Магнітогорский пер.; Магнітогорскі ґров. 10979 (Деснянський р-н). Рішення виконавчого комітету Київської міської ради депутатів трудящих «Про найменування та перейменування вулиць м. Києва» від 20.08.1957 № 1428. Пролягає від Магнітогорської вул. до тупика.


 Мазени Івана вулиця; Мазелы Івана, ул.; Мазеру Івана, ул. 10980 (Печерський р-н). Рішення Київської міської ради «Про перейменування вулиці у райменування вулиці у Печерському районі міста Києва» від 25.10.2007 № 1059/3892. Рішення Київської міської ради «Про перейменування вулиці в Печерському районі міста Києва» від 08.07.2010 № 981/4419. Пролягає від Арсенальної тл. до Слави, тл. Прилучаються: Інженерний пров., Аскольдів пров.


 Майбороди Платона вулиця; Майбороды Платона, ул.; Майбороды Платона, ул. 10981 (Шевченківський р-н). Рішення Київської міської ради «Про перейменування вулиці у Шевченківському районі міста Києва» від 27.11.2008 № 644/644. Пролягає від Багровуватської вул. до тупика. Прилучаються: Лермонтовська вул., Мурашка Миколи, вул.


 вулиця; Майкопская ул.; Майкопська вул. 10982 (Толбухівський р-н). Рішення виконавчого комітету Київської міської ради депутатів трудящих «Про найменування міських вулиць» від 29.12.1953 № 2610. Пролягає від Доватора Генерала, пров. і Козалкої вул. до Багровуватської вул. Прилучаються: Склярський пров., Багровуватська вул., Майкопський пров., Кустанаївський пров., Кустанаївська вул.


 Майкопський провулок; Майкопский пер.; Майкопскі ґров. 10983 (Толбухівський р-н). Сучасна назва з 1953. Пролягає від Козалкої вул. до Майкопської вул. і Кустанаївського пров.

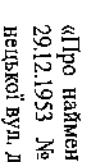
 Майорова Михайла вулиця; Майорова Михайла, ул.; Майорова Михайла, ул. 10984 (Оболонський р-н). Рішення виконавчого комітету Київської міської ради депутатів трудящих «Про найменування нових вулиць на житлових масивах «Ліножук», «Мінському» м. Києва» від 16.02.1970 № 312/1. Пролягає від Попирної вул. до Кондратюха Юрія, вул.


 Макаренка вулиця; Макаренко, ул.; Макаренка, ул. 10986 (Деснянський р-н). Пролягає від Горького, вул. до Лісківської вул. (проспект). Прилучаються: Лесі Українки, вул., Петровського, вул.


 Макаренка вулиця; Макаренко, ул.; Макаренка, ул. 10985 (Дніпровський р-н). Рішення виконавчого комітету Київської міської ради депутатів трудящих «Про найменування міських вулиць» від 29.12.1953 № 2610. Пролягає від Алма-Дітської вул. до Вільхової вул. Прилучаються: Лазо Серія, вул., Марганецька вул., Новоросійська вул., Севафорна вул.


 Макаренка провулок; Макаренко, пер.; Макаренка, пров. 10987 (Дніпровський р-н). Рішення виконавчого комітету Київської міської ради депутатів трудящих «Про найменування міських вулиць» від 29.12.1953 № 2610. Пролягає від Мар'янецької вул. до Новоросійської вул.

 Макарівська вулиця; Макаровская ул.; Макарівська вул. 10988 (Шевченківський р-н). Газета «Квелянини» «Онаименованыи некторих улиц и площадей в Киеве» від 14.08.1869 № 95. Пролягає від Пушчакова, вул. до кінця забудови. Прилучаються: Новомакарівська вул. і сходи до Подільського узвозу.


 Макіївська вулиця; Макаевская ул.; Макієвська вул. 10990 (Оболонський р-н). Рішення виконавчого комітету Київської міської ради депутатів трудящих «Про найменування міських вулиць» від 29.10.1963 № 1665. Пролягає від Івашевича Ярослава, вул. до Дубровицької вул. Прилучаються: Популанова, вул., Макіївський пров.

 Макіївський провулок; Макаевский пер.; Макієвскі ґров. 10990 (Оболонський р-н). Рішення виконавчого комітету Київської міської ради депутатів трудящих «Про найменування міських вулиць» від 29.10.1963 № 1665. Пролягає від Івашевича Ярослава, вул. до Дубровицької вул. Прилучаються: Популанова, вул., Макіївський пров.


 Макіївський провулок; Макаевский пер.; Макієвскі ґров. 10990 (Оболонський р-н). Рішення виконавчого комітету Київської міської ради депутатів трудящих «Про найменування міських вулиць» від 29.10.1963 № 1665. Пролягає від Івашевича Ярослава, вул. до Дубровицької вул. Прилучаються: Популанова, вул., Макіївський пров.


 Макіївський провулок; Макаевский пер.; Макієвскі ґров. 10990 (Оболонський р-н). Рішення виконавчого комітету Київської міської ради депутатів трудящих «Про найменування міських вулиць» від 29.10.1963 № 1665. Пролягає від Івашевича Ярослава, вул. до Дубровицької вул. Прилучаються: Популанова, вул., Макіївський пров.


льць» від 29.12.1953 № 2610. Пролягає від  
Макіївської вул. до кінця забудови.

 **Максимовича вулиця;** Максимовича, ул.; Малушкова вул.; Малушкова вул. 12139 (Святошинський р-н). Рішення виконавчого комітету Київської міської ради депутатів трудящих


«Про найменування та перейменування вулиць, площ та парків міста» від 21.11.1961 № 2259. Пролягає від Брест-Литовського шосе до Чалого Михайла, вул. Прилучається Жовтнева вул.


 **Мала Житомирська вулиця;** Мала Житомирська вул.; Мала Житомирська вул. 10991 (Шевченківський р-н). Рішення виконавчого комітету Київської міської ради народних депутатів «Про повернення вулицям історичних назв» від 03.04.1990 № 329. Пролягає від Незалежності Майдану до Володимирського проїзду. Прилучається Михайлівський пров.


 **Малевича Казимира вулиця;** Малевича Казимира, ул.; Малевича Казимира, вул. 10992 (Голосіївський р-н). Рішення Київської міської ради «Про перейменування вулиці Боженка у Голосіївському районі м. Києва на вулицю Казимира Малевича» від 20.09.2012 № 48282. Пролягає від Ділової, вул. і Королівської вул. до Любченка Петра, вул. Прилучаються: Федорова Івана, вул., Лабораторна вул., Володимиро-Либідська вул., Тельмана, вул., Тверська вул.


 **Малинівська вулиця;** Малинівська вул.; Малушківська вул. 12750 (Дніпровський р-н), СТ «Приозерне». Пролягає від Садової 200 вул. до Садової 209 вул. Прилучаються: Садова 201 вул., Садова 202 вул.,


Садова 203 вул., Садова 204 вул., Садова 205 вул., Садова 206 вул., Садова 208 вул.


 **Малинова вулиця;** Малиновська вул.; Малушкова вул. 12019, (Подільський р-н), СТ «Жасмін», «Зодчий», «Містобудівник», «Трул». Пролягає від Гречка Маршала, вул. до Абрикосової вул. Прилучається Анапанська вул.

 **Малинова вулиця;** Малиновська вул.; Малушкова вул. 12018 (Солом'янський р-н). Пролягає від Крейсера «Аврора», вул. до кінця забудови.


 **Маліновського Маршала вулиця;** Маліновського Маршала, ул.; Малушківського Маршала, вул. 10993 (Оболонський р-н). Рішення виконавчого комітету Київської міської ради депутатів трудящих «Про найменування нових вулиць на житловому масиві «Оболонь» і перейменування деяких вулиць і площ м. Києва» від 14.12.1970 № 2210. Пролягає від Тимошенка Маршала, вул. до Сантьяго-де-Чилі, пл. Прилучаються: Добрянська вул., Оболонський просп., Дружби Народів, пл., Гавро Лайоша, вул., Героїв Сталінграда, просп.


 **Малинська вулиця;** Малинська вул.; Малушківська вул. 10994 (Святошинський р-н). Пролягає від Паладіна Академіка, просп. і Наумова Генерала, вул. до кінця забудови. Прилучається Рубежівський пров.


 **Малинський провулок;** Малинський пер.; Малушківський пров. 10995 (Святошинський р-н). Сучасна назва з 1944. Пролягає від Наумова Генерала, вул. до Робітничої вул. Прилучається Рубежівський пров.


 **Малишка Андрія вулиця;** Малишко Андрія, ул.; Малушківська Андрія, вул. 10996 (Дніпровський р-н). Рішення виконавчого комітету Київської міської ради депутатів трудящих «Про найменування та перейменування вулиць м. Києва» від 27.12.1971 № 2061. Пролягає від Будівельників, вул. до Новоросійської пл. Прилучаються: Жмаченка Генерала, вул., Миропільська вул., Дарницький бульв.


 **Малоземельна вулиця;** Малоземельна ул.; Малоземельна ул. 10997 (Дарницький р-н), СТ «Дніпро», «Дніпро-2», «Жовтневий-2», «Здоров'я-1», «Здоров'я-2», «Підбірний», «Ударник». Рішення виконавчого комітету Київської міської ради народних депутатів «Про впорядкування найменувань та перейменувань вулиць м. Києва» від 06.09.1982 № 1479. Пролягає від р. Дніпро до Маслівка, вул. Прилучаються: Зарічна вул., Садова 40 вул., Садова 41 вул., Садова 42 вул., Садова 43 вул., Садова 45 вул., Садова 46 вул., Садова 47 вул.


 **Малокітаївська вулиця;** Малокітаївська ул.; Малокітаївська вул. 10998 (Голосіївський р-н). Вперше згадується в 19 ст. Пролягає від Ремісничого пров. до Науки, просп. Прилучаються: Ковельська вул., Малокітаївський пров., Стратегічне шосе, Оскольський пров., Ціолковського, пров., Цимбалів Яр, пров., Гребінки, вул., проїзд до Цимбалів Яр, вул.


 **Малокітаївський провулок;** Малокітаївський пер.; Малушківський пров. 10999 (Голосіївський р-н). Виник у 19 ст. Пролягає від Малокітаївської вул. до Ковельської вул.

 **Маломарганецький провулок;** Маломарганецький пер.; Маломарганецький пров. 11000 (Дніпровський р-н). Сучасна назва з 1957. Пролягає від Секоманської вул. до кінця забудови.


 **Малопідвальна вулиця;** Малоподвальная ул.; Малоподвальная ул. 11001 (Шевченківський р-н). Виникла у 30-ті рр. 19 ст. Пролягає від Шевченка Тараса, пров. до Володимирської вул. Прилучається Паторжинського, вул.


 **Малосадова вулиця;** Малосадовая ул.; Malosadova vul. 12020 (Святошинський р-н), СТ «Врожай». Пролягає від початку забудови (поблизу Плодової вул.) до Вишневої вул.


 **Мальовнича вулиця;** Мальовничая ул.; Malovnitska vul. 11002 (Святошинський р-н). Рішення виконавчого комітету Київської міської ради депутатів трудящих «Про перейменування вулиць у селищі Біличі Жовтневого району і найменування нових вулиць, що виникли на житлових масивах» від 07.07.1966 № 980. Пролягає від Жовтневої вул. до Осінньої вул. Прилучаються: Маршала, пров., Мальовничий пров., Жовтневий пров.


 **Мальовничий провулок;** Мальовничий пер.; Malovnitska vul. 11003 (Святошинський р-н). Виник у 1-й пол. 20 ст. Пролягає від Мальовничої вул. до Маршала, вул. Прилучається Жовтнева вул.


 **Маміна-Сибиряка вулиця;** Маміна-Сибиряка, ул., Маміна-Sybyraka, vul. 11004 (Солом'янський р-н). Пролітає від Бордзайської вул. до Залізничної вул. Прилучається Дашавська вул.


 **Марпанецька вулиця;** Марпанецька ул., Марпанецька vul. 11005 (Дніпровський р-н). Рішення виконавчого комітету Київської міської ради депутатів трудящих «Про найменування міських вулиць» від 29.12.1953 № 2610. Пролітає від Довбуша Олекси, вул. до кінця забудови. Прилучаються: Дучиця, вул., Макаренка, вул., Волховська вул., Рогозівська вул., Остерська вул., Винахідника, вул., Літінська вул., Макаренка, пров., Волховський пров., Остерський пров., Слюсарний пров., Винахідників, пров., Гіпівський пров., Таганрозький пров.

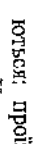
 **Марганецький провулок;** Марганецький пер.; Матанецькуі пров. 11006 (Дніпровський р-н). Рішення виконавчого комітету Київської міської ради депутатів трудящих «Про найменування та перейменування вулиць м. Києва» від 20.08.1957 № 1428. Пролітає від Сенюманської вул. до кінця забудови.


 **Марія Вовчка вулиця;** Марко Вовчок, ул.; Марка Човска, vul. 11007 (Оболонський р-н). Постановою виконавчого комітету Київської міської ради депутатів трудящих «Про випорядкування найменувань площ, вулиць та провулків м. Києва» від 06.12.1944 № 2862. Рішення виконавчого комітету Київської міської ради депутатів трудящих «Про перейменування вулиць м. Києва» від 05.07.1955 № 857. Пролітає від Скляренка Семена, вул. до Вербової вул.


 **Марка Черемшнина вулиця;** Марко Черемшнин, ул.; Марка Свєтєспілу, vul. 11008 (Дніпровський р-н). Рішення виконавчого комітету Київської міської ради депутатів трудящих «Про перейменування вулиць м. Києва» від 05.07.1955 № 857. Пролітає від Райдужної вул. до кінця забудови.


 **Марка Карла вулиця;** Марка Карла, ул.; Марка Карла, vul. 11009 (Дарницький р-н). Пролітає від тупика до Копюбинського, вул. (Бортничі), Прилучаються: проїзд до Леніна, вул., Дружби, вул., Комсомольська вул., Логчева вул., Комуністична вул., Сєвєрдіна, вул., Горького, вул., Калініна, вул., Енгельса, вул., Котовського, вул., Челюскінців, вул., Лутовий пров.


 **Маркса Карла вулиця;** Маркса Карла, ул.; Маркса Карла, vul. 11010 (Деснянський р-н). Пролітає від тупика до Копюбинського, вул. (Бортничі), Прилучаються: проїзд до Леніна, вул., Дружби, вул., Комсомольська вул., Логчева вул., Комуністична вул., Сєвєрдіна, вул., Горького, вул., Калініна, вул., Енгельса, вул., Котовського, вул., Челюскінців, вул., Лутовий пров.


 **Маркса Карла вулиця;** Маркса Карла, ул.; Маркса Карла, vul. 11011 (Солом'янський р-н). Пролітає від тупика до Копюбинського, вул. (Бортничі), Прилучаються: проїзд до Леніна, вул., Дружби, вул., Комсомольська вул., Логчева вул., Комуністична вул., Сєвєрдіна, вул., Горького, вул., Калініна, вул., Енгельса, вул., Котовського, вул., Челюскінців, вул., Лутовий пров.

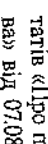
 **Маркса Карла вулиця;** Маркса Карла, ул.; Маркса Карла, vul. 11012 (Солом'янський р-н). Пролітає від тупика до Копюбинського, вул. (Бортничі), Прилучаються: проїзд до Леніна, вул., Дружби, вул., Комсомольська вул., Логчева вул., Комуністична вул., Сєвєрдіна, вул., Горького, вул., Калініна, вул., Енгельса, вул., Котовського, вул., Челюскінців, вул., Лутовий пров.


 **Маркса Карла вулиця;** Маркса Карла, ул.; Маркса Карла, vul. 11013 (Солом'янський р-н). Пролітає від тупика до Копюбинського, вул. (Бортничі), Прилучаються: проїзд до Леніна, вул., Дружби, вул., Комсомольська вул., Логчева вул., Комуністична вул., Сєвєрдіна, вул., Горького, вул., Калініна, вул., Енгельса, вул., Котовського, вул., Челюскінців, вул., Лутовий пров.

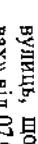
 **Маркса Карла вулиця;** Маркса Карла, ул.; Маркса Карла, vul. 11014 (Святошинський р-н). Виник у 1-й пол. 20 ст. Пролітає від Маршака, вул. до Мальовничої вул. Прилучається Маршака, 2 пров.


 **Маршака 2 провулок;** Маршака, 2 пер.; Маршака, 2 пров. 11015 (Святошинський р-н). Виник у 1-й пол. 20 ст. Пролітає від Маршака, пров. до тупика.


 **Маршака 3 провулок;** Маршака, 3 пер.; Маршака, 3 пров. 11016 (Святошинський р-н). Виник у 1-й пол. 20 ст. Пролітає від Маршака, вул., утворюючи півкільце.


 **Маршака вулиця;** Маршака, ул.; Маршака, vul. 11013 (Святошинський р-н). Рішення виконавчого комітету Київської міської ради депутатів трудящих «Про перейменування вулиць у селищі Білічі Жовтневого району і найменування нових вулиць, що виникли на житлових масивах» від 07.07.1966 № 980. Пролітає від Буванської вул. до Осінньої вул. Прилучаються: Мальовничий пров., Маршака, пров., Маршака, 3 пров.


 **Маршака вулиця;** Маслова вулиця, Маслова вул.; Маслівка, vul. 11019 (Дарницький р-н, СТ «Винагородський»); «Дніпро-1», «Залор'я-2», «Підбріє А», «Підбріє В». Виникла у 1-й пол. 20 ст. Пролітає від р. Дніпро до Колгаторної вул. Прилучаються: Садова 98 вул., Підліпка, вул., Арефєва Костянтіна, вул., Малозем'яна вул., Садова 48 вул., Садова 51 вул., Садова 52 вул.

 **Маршака 2 провулок;** Маршака, 2 пер.; Маршака, 2 пров. 11015 (Святошинський р-н). Виник у 1-й пол. 20 ст. Пролітає від Маршака, вул. до Мальовничої вул. Прилучається Маршака, 2 пров.


 **Маршака 3 провулок;** Маршака, 3 пер.; Маршака, 3 пров. 11016 (Святошинський р-н). Виник у 1-й пол. 20 ст. Пролітає від Маршака, вул., утворюючи півкільце.


 **Маршака 3 провулок;** Маршака, 3 пер.; Маршака, 3 пров. 11016 (Святошинський р-н). Виник у 1-й пол. 20 ст. Пролітає від Маршака, вул., утворюючи півкільце.


 **Маршаляцька вулиця;** Маршалюцька ул.; Маршалюцька vul. 11017 (Оболонський р-н). Пролітає від Науки, просп. до Буквини-

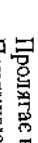
 **Маршаляцька вулиця;** Маршалюцька ул.; Маршалюцька vul. 11017 (Оболонський р-н). Пролітає від Науки, просп. до Буквини-


ської вул. Прилучається Ушакова Даміра вул.

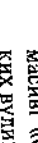
 **Мар'яненко Івана вулиця;** Мар'яненко Івана, ул.; Marjalenka Ivana, vul. 11018 (Печерський р-н). Рішення виконавчого комітету Київської міської ради депутатів трудящих «Про найменування вулиць і площ м. Києва» від 26.09.1963 № 1247. Пролітає від Кіровоградського узвозу та Мечнікова, вул. до тупика.


 **Маслівка вулиця;** Маслова вулиця, Маслова вул.; Маслівка, vul. 11019 (Дарницький р-н, СТ «Винагородський»); «Дніпро-1», «Залор'я-2», «Підбріє А», «Підбріє В». Виникла у 1-й пол. 20 ст. Пролітає від р. Дніпро до Колгаторної вул. Прилучаються: Садова 98 вул., Підліпка, вул., Арефєва Костянтіна, вул., Малозем'яна вул., Садова 48 вул., Садова 51 вул., Садова 52 вул.

 **Мате Залки вулиця;** Мате Залки, ул.; Mate Zalky, vul. 10553 (Оболонський р-н). Рішення виконавчого комітету Київської міської ради депутатів трудящих «Про найменування нових вулиць на житловому масиві «Оболонь» і перейменування декількох вулиць і площ м. Києва» від 14.12.1970 № 2210. Пролітає від Таро Лайоша, вул. до Герїв Сталінграда, просп.


 **Матєєжа Миколи вулиця;** Матєєжа Микола, ул.; Matejeka Mykoly, vul. 11020 (Деснянський р-н). Рішення виконавчого комітету Київської міської ради депутатів трудящих «Про найменування та перейменування вулиць і площ м. Києва» від


 **Матєєжа Миколи вулиця;** Матєєжа Микола, ул.; Matejeka Mykoly, vul. 11020 (Деснянський р-н). Рішення виконавчого комітету Київської міської ради депутатів трудящих «Про найменування та перейменування вулиць і площ м. Києва» від


 **Матєєжа Миколи вулиця;** Матєєжа Микола, ул.; Matejeka Mykoly, vul. 11020 (Деснянський р-н). Рішення виконавчого комітету Київської міської ради депутатів трудящих «Про найменування та перейменування вулиць і площ м. Києва» від


 **Матєєжа Миколи вулиця;** Матєєжа Микола, ул.; Matejeka Mykoly, vul. 11020 (Деснянський р-н). Рішення виконавчого комітету Київської міської ради депутатів трудящих «Про найменування та перейменування вулиць і площ м. Києва» від


29.07.1969 № 1306. Прологає від Мілутенка, вул. до Жукова Маршала, вул.

 **Матикіна Генерала вулиця;** Матикіна Генерала, вул.; Матюкіна Непетала, вул. 11021 (Голосіївський р-н). Рішення виконавчого комітету Київської міської ради народних депутатів «Про найменування нових вулиць м. Києва» від 17.05.1989 № 440. Прологає від Столичного шосе до кінця забудови.


 **Матросова вулиця;** Матросова, вул.; Matrosova, vul. 11022 (Деснянський р-н). Прологає від Пожарського, вул. до Кірова, вул.


 **Матросова Олександра вулиця;** Матросова Олександра, вул.; Matrosova Olexandra, vul. 11023 (Печерський р-н). Рішення виконавчого комітету Київської міської ради депутатів трудящих «Про найменування міських вулиць» від 29.12.1953 № 2610. Прологає від Яготинської вул. до Фіалєка Івана, вул. Прологається Ромоданівська вул.


 **Машиністівська вулиця;** Машиністівська вул.; Mashynistivska vul. 11024 (Дніпровський р-н). Виникла у 1-й пол. 20 ст. Прологає від Алма-Атинської вул. (двічі), утворюючи квадратову «дужку». Прологаються: проєзди до Алма-Атинської вул. та залізниця.


 **Машинобудівна вулиця;** Машинобудівна вул.; Mashynobudivna vul. 11025 (Солом'янський р-н). Рішення виконавчого комітету Київської міської ради депутатів трудящих «Про перейменування вулиць м. Києва» від 05.07.1955 № 857. Прологає

гає від Гетьмана Вадима, вул. до Василенка Миколи, вул. Прологаються: Деснянська вул., Дністровська вул., Гарматна вул., Щутова Полковника, вул., Чугуївський пров.


 **Машинобудівний провулок;** Машинобудівний пров.; Mashynobudivnyi prov. 11026 (Солом'янський р-н). Рішення виконавчого комітету Київської міської ради депутатів трудящих «Про перейменування вулиць м. Києва» від 05.07.1955 № 857. Прологає від Гарматної вул. до кінця забудови.


 **Маяковського вулиця;** Маяковського, ул.; Maiakovskogo, ul. 11027 (Деснянський р-н). Прологає від Маркса Карла, вул. (двічі).


 **Маяковського Володимирівна проспект;** Маяковського Володимирівна, просп.; Maiakovskoho Volodymyra, prosp. 11028 (Деснянський р-н). Рішення виконавчого комітету Київської міської ради народних депутатів «Про впорядкування найменувань та перейменування вулиць м. Києва» від 18.04.1983 № 613. Прологає від Ватугіна Генерала, просп. та Керченської пл. до Милославської вул. Прологаються: Закревського Миколи, вул., Каштанова вул., Ніколаєва Архітектора, вул., Драйзера Теодора, вул., Беретті Вікентія, вул., Анкандзького Володимира, бульв., Бикова Леоніда, бульв., Данькевича Костянтина, вул., Цвєтасвої Марини, вул.


 **Медвинська вулиця;** Медвинская ул.; Medvynska vul. 11029 (Солом'янський р-н). Рішення виконавчого комітету Київської міської ради депутатів трудящих «Про

перейменування вулиць м. Києва» від 05.07.1955 № 857. Прологає від Нечуча-Дєвилького, вул. та Монтажників, вул. до кінця забудови. Прологаються: Куп'янська вул., Травневий пров.


 **Медична вулиця;** Медичинська ул.; Medychna vul. 11030 (Солом'янський р-н). Прологає від Робітничої вул. до кінця забудови.


 **Медова вулиця;** Медовая ул.; Medova vul. 11031 (Солом'янський р-н). Рішення виконавчого комітету Київської міської ради депутатів трудящих «Про найменування та перейменування вулиць м. Києва» від 13.10.1959 № 1710. Прологає від Повітрофлотського просп. до кінця забудови. Прологається Народного Ополчення, вул.


 **Межиріська вулиця;** Межирская ул.; Mezhyriska vul. 11032 (Подільський р-н). Газета «Кієвлянин» «О найменованні некоторых улиц и площадей в Киеве» від 14.08.1869 № 95. Постанова виконавчого комітету Київської міської ради депутатів трудящих «Про впорядкування найменувань площ, вулиць та провулків м. Києва» від 06.12.1944 № 286/2. Прологає від Контр-актової пл. до Заводської вул. Прологаються: Сквороди Григорія, вул., Спаська вул., Хорива, вул., Верхній Вал, вул., Нижній Вал, вул., Ярославська вул., Щєкавицька вул., Введенська вул., Оболонська вул., Юрківська вул., Оленівська вул., Набережно-Лугова вул.


 **Межова вулиця;** Межовая ул.; Mezhoval vul. 11033 (Подільський р-н). Прологає від Осиповського, вул. до Білицької вул. Прологаються:

сл: Чигиринський пров., Биківський пров., Іжакевича Івана, вул., Червонопільська вул., Полкова вул., Свободи, просп.


 **Межова вулиця;** Межовая ул.; Mezhoval vul. 12021 (Солом'янський р-н). Прологає від Леніна, вул. до Грушевої вул.

 **Межовий провулок;** Межовой пер.; Mezhovui prov. 11034 (Подільський р-н). Рішення виконавчого комітету Київської міської ради депутатів трудящих «Про найменування та перейменування вулиць м. Києва» від 20.08.1957 № 1428. Рішення виконавчого комітету Київської міської ради депутатів трудящих «Про впорядкування найменувань та перейменування вулиць і площ м. Києва» від 21.03.1977 № 410. Прологає від Світлицького, вул. до Косенка, вул. Прологаються: Золочевська вул., Канівська вул., Джалилі Муси, вул., Верещатина, вул.

 **Мейтуса Композитора вулиця;** Мейтуса Композитора, ул.; Meitusa Kompozitovitska vul. 11035 (Голосіївський р-н). Рішення Київської міської ради «Про найменування нових вулиць» від 08.07.1999 № 370/471. Розпорядження Київської міської державної адміністрації «Про найменування та перейменування вулиць» від 08.07.2000 № 25. Прологає від Ломоносова, вул. до Вільямса Академіка, вул.

 **Меліоративна вулиця;** Меліоративная ул.; Meiliorativna vul. 11036 (Деснянський р-н). Рішення виконавчого комітету Київської міської ради депутатів трудящих «Про найменування та переймену-

вання вулиць м. Києва» від 20.08.1957 № 1428. Пролягає від Сабурова Олександра, вул. до проїзду до Електротехнічної вул.



Мельникова вулиця; Мельникова, ул.; Мельникова, ул. 11037 (Печенківський р-н).  
Постанова бюро Київського міського комітету Компартії України і виконавчого комітету Київської міської ради депутатів трудящих «Про впорядкування справи присвоєння імен державних і громадських діячів вулицям і державним установам м. Києва» від 10.12.1957 № 2193. Пролягає від Артема, вул. і Тучківської пл. до Теліпи Олена, вул. Прилучаються: Герцена, вул.; Якіра, вул.; Пугачова, вул.; Дорогожиська вул.; Хохло-вих Сім'ї, вул.; Оранжерейна вул.

Мельниченка вулиця; Мельниченко, ул.; Мельниченка, ул. 11038 (Святошинський р-н).  
Виникає у серед. 20 ст. Пролягає від Київської дороги до Бетховена, вул. Прилучаються: Міжнародна

веня, вул. Прилучаються: Міжнародна вул., Калінінська вул., Примакова, вул., Костюка, вул.; Вілюка Олександра, вул.; Кіровоцька вул., Москворецька вул., Тучацька вул., Маршала, вул.; Єсеніна Сергія, вул.

Менделєєва вулиця; Менделєєва, ул.; Менделєєва, ул. 11039 (Печерський р-н).  
Пролягає від туніка до Чорногівської вул. Прилучаються: Остапа Вишні, вул.; Філігтова Академіка, пров.



Металістів вулиця; Металістов, ул.; Metalistiv, vul. 11040 (Солом'янський р-н).  
Рішення виконавчого комітету Київської міської ради депутатів трудящих «Про перейменування вулиць м. Києва» від

05.07.1955 № 857. Пролягає від Дмитія Академіка, вул. до Гетьмана Вадима, вул. Прилучається Ковальський пров.

Металістів провулок; Металістов, пер.; Metalistiv, prov. 12022 (Солом'янський р-н).  
Пролягає від Гетьмана Вадима, вул. до Деснянської вул.

Метробрідівська вулиця; Метростроєвська ул.; Метробрідівська ул. 11041 (Солом'янський р-н).  
Постанова бюро Київського міського комітету Компартії України та виконавчого комітету Київської міської ради депутатів трудящих «Про найменування та перейменування вулиць міста Києва» від 15.07.1958 № 1249. Рішення виконавчого комітету Київської міської ради депутатів трудящих «Про найменування та перейменування вулиць і площ м. Києва» від 26.01.1961 № 146. Пролягає від Лесе Івана, бульв. до Каблуківа Академіка, вул. Прилучається Чуяка Василя, вул.

Метрологічна вулиця; Метрологічеська ул.; Metrologichna vul. 11042 (Гололівський р-н).  
Рішення виконавчого комітету Київської міської ради депутатів трудящих «Про найменування та перейменування вулиць і площ м. Києва» від 29.07.1966 № 1306. Пролягає від Заболотного Академіка, вул. до межі міськради. Прилучаються: Лебедєва Академіка, вул.; Стянева вул.

Метродіагностичний провулок; Методігностичний пер.; Metodivnitskiy prov. 11043 (Печенківський р-н).  
Пролягає від Кирилів-Методігностичної вул. до туніка.



Метродіагностичний провулок; Методігностичний пер.; Metodivnitskiy prov. 11043 (Печенківський р-н).  
Пролягає від Кирилів-Методігностичної вул. до туніка.

Механізаторів вулиця; Механізаторов, ул.; Механізаторів, ул. 11044 (Солом'янський р-н).  
Пролягає від Куряшова, вул. до Солом'янської вул. Прилучається Кавказька вул.

Мечнікова вулиця; Мечникова, ул.; Мечникова, ул. 11045 (Печерський р-н).  
Постанова Президії Київської міської ради робітничих, селянських та червоноармійських депутатів «Про перейменування вулиць м. Києва» від 11.11.1938 № 1082/6. Постанова виконавчого комітету Київської міської ради депутатів трудящих «Про впорядкування найменувань площ, вулиць та провулків м. Києва» від 06.12.1944 № 286/2. Пролягає від Шовковичної вул. і Леєї Українки, бульв. до Києвського узвозу. Прилучається Перемайського Леоніда, вул.

Микешіна вулиця; Микешіна, ул.; Mukeshyna, vul. 11046 (Дніпровський р-н).  
Рішення виконавчого комітету Київської міської ради депутатів трудящих «Про перейменування вулиць м. Києва» від 05.07.1955 № 857. Пролягає від Гролинської вул. до кінця забудови. Прилучається Башівський пров.

Микитенка Івана вулиця; Микитенко Івана, ул.; Mikitenska Ivana, vul. 11047 (Дніпровський р-н).  
Рішення виконавчого комітету Київської міської ради депутатів трудящих «Про перейменування вулиць і площ м. Києва» від 24.03.1964 № 379. Пролягає дугою від перетину з Райдужною вул. до Карбішева Генерала, вул. Прилучаються: Перова,

бульв., Серова Валентина, вул., Куряшовська, вул.

Микільська-Ботанічна вулиця; Микільсько-Ботаническа ул.; Mikhil'ska-Botanična vul. 11048 (Гололівський р-н).  
Постанова виконавчого комітету Київської міської ради депутатів трудящих «Про впорядкування найменувань площ, вулиць та провулків м. Києва» від 06.12.1944 № 286/2. Пролягає від Тарасівської вул. до Голстого Льва, вул. Прилучається Панківська вул.

Микільсько-Слобідська вулиця; Микільсько-Слобідська ул.; Mikhil'sko-Slobidska vul. 11049 (Дніпровський р-н).  
Рішення виконавчого комітету Київської міської ради народних депутатів «Про найменування нових вулиць на житловому масиві «Львівський» та впорядкування найменування вулиць м. Києва» від 28.02.1978 № 296. Пролягає від Лунячарського Анатолія, вул. до кінця забудови.

Миколи Хвильового вулиця; Миколи Хвильового, ул.; Mykola Khvylovoho, vul. 11792 (Дарницький р-н).  
Рішення Київської міської ради «Про найменування вулиць у Дарницькому районі м. Києва» від 01.11.2012 № 229/8513. Пролягає від Вінграновського Миколи, вул. до Старобористівської вул.

Милославська вулиця; Милославская ул.; Myloslav'ska vul. 11050 (Деснянський р-н).  
Рішення виконавчого комітету Київської міської ради народних депутатів «Про найменування нових вулиць м. Києва» від


Миколи Хвильового вулиця; Миколи Хвильового, ул.; Mykola Khvylovoho, vul. 11792 (Дарницький р-н).  
Рішення Київської міської ради «Про найменування вулиць у Дарницькому районі м. Києва» від 01.11.2012 № 229/8513. Пролягає від Вінграновського Миколи, вул. до Старобористівської вул.


Милославська вулиця; Милославская ул.; Myloslav'ska vul. 11050 (Деснянський р-н).  
Рішення виконавчого комітету Київської міської ради народних депутатів «Про найменування нових вулиць м. Києва» від


Милославська вулиця; Милославская ул.; Myloslav'ska vul. 11050 (Деснянський р-н).  
Рішення виконавчого комітету Київської міської ради народних депутатів «Про найменування нових вулиць м. Києва» від


Милославська вулиця; Милославская ул.; Myloslav'ska vul. 11050 (Деснянський р-н).  
Рішення виконавчого комітету Київської міської ради народних депутатів «Про найменування нових вулиць м. Києва» від


лиць м. Києва» від 17.05.1989 № 440. Пролітає від Закревського Миколи, вул. до Леніна, вул. Прилучаються: Маяковського Володимира, просп., Бальзака Огюста, вул., Лісківська вул., Радунська вул.


 **Мильний провулок**, Мильний пер.; Мулуї пров. 11051 (Подільський р-н). Відомий з поч. 20 ст. Пролітає від Фрунзе, вул. (двічі).


 **Мирна вулиця**; Мирная ул.; Мутла вул. 12023 (Шевченківський р-н). Пролітає від Олегівської вул. до Нижній Вал, вул.


 **Миронівська вулиця**; Мироновская ул.; Myronivska vul. 11053 (Солом'янський р-н). Рішення виконавчого комітету Київської міської ради депутатів трудящих «Про перейменування вулиць м. Києва» від 05.07.1955 № 857. Пролітає від Комбайнерів, вул. до Героїв Севастополя, вул. Прилучаються: Галана Ярослава, вул., Чернівецька вул., Піддубного Івана, вул., Чернишевського, вул.


 **Миропільська вулиця**; Миропольская ул.; Myropilska vul. 11054 (Деснянський р-н, Дніпровський р-н). Розпорядження Київської міської ради народних депутатів та Київської міської державної адміністрації «Про повернення вулицям історичних назв, перейменування парків культури та відпочинку, станцій метро» від 02.02.1993 № 16/116. Пролітає від Новоросійської пл. до Навої Алшера, просп. та Курнаговського, вул. Прилучаються: Малишка Андрія, вул., Братиславська вул., Бойченка Олександра, вул., Космічна вул., Юності, вул., Шалетт Міста, вул.


 **Мисливська вулиця**; Мисловская ул.; Myslyvska vul. 12145 (Дарницький р-н, СТ «Інвалідів ВВВ», «Озерний-7»). Рішення виконавчого комітету Київської міської ради депутатів трудящих «Про перейменування вулиць м. Києва» від 05.07.1955 № 857. Пролітає від Центральної вул. до кінця забудови вздовж межі міськради.


 **Миру вулиця**; Мира, ул.; Муги, vul. 11055 (Десянський р-н). Пролітає від Леніна, вул. до Пожарського, вул. Прилучаються: Держинського, вул., Кірова, вул. (Тросщина).


 **Миру вулиця**; Мира, ул.; Муги, vul. 11056 (Святошинський р-н). Відомо з 1-ї пол. 20 ст. Пролітає від 9-го Травня, вул. до Трубіані, вул. Прилучається Стратонавтів, вул. (Михайлівська Борщатівка).


 **Миру провулок**; Мира, пер.; Муги, пров. 11057 (Святошинський р-н). Виник у 1-й пол. 20 ст. Пролітає від Стратонавтів, вул. до 9-го Травня, вул.


 **Миру проспект**; Мира, просп.; Муги, пров. 11058 (Дніпровський р-н). Рішення виконавчого комітету Київської міської ради депутатів трудящих «Про перейменування та перейменування вулиць і площ м. Києва» від 26.01.1961 № 146. Пролітає від Ленінградської пл. до Верхньої Ради, бульв. Прилучаються: Возз'єднання, просп., Чуднівського, вул., проїзд до Будівельників, вул., Тампере, вул.

 **Мисливська вулиця**; Мисловская ул.; Myslyvska vul. 12145 (Дарницький р-н, СТ «Інвалідів ВВВ», «Озерний-7»). Рішення виконавчого комітету Київської міської ради депутатів трудящих «Про перейменування вулиць м. Києва» від 05.07.1955 № 857. Пролітає від Центральної вул. до кінця забудови вздовж межі міськради.


 **Мистецька вулиця**; Мистецкая ул.; Mystska vul. 11059 (Голосіївський р-н). Постанова бюро Київського міського комітету Компартії України та виконкому Київської міської ради депутатів трудящих «Про перейменування та перейменування вулиць міста Києва» від 15.07.1958 № 1249. Пролітає від Червонозоряного просп. до тупика. Прилучаються: Пролетарська вул., Гвардійська вул., Говорова Маршала, вул., Холмогорська вул. (двічі), Пролетарський пров., Холмогорський пров.


 **Михайлівська вулиця**; Михайловская ул.; Mukhailivska vul. 11060 (Шевченківський р-н). Рішення виконавчого комітету Київської міської ради народних депутатів «Про повернення вулицям історичних назв, перейменування та перейменування вулиць, станцій метро та нового мостового переходу в м. Києві» від 19.10.1990 № 905. Пролітає від Незалежності Майдану до Михайлівської пл. Прилучається Михайлівський пров.


 **Михайлівська площа**; Михайловская пл.; Mukhailivska pl. 11061 (Шевченківський р-н). Газета «Києвланінь» «О наименовании некоторых улиц и площадей в Киеве» від 14.08.1869 № 95. Рішення виконавчого комітету Київської міської ради народних депутатів «Про перейменування вулиць і повернення вулицям історичних назв» від 06.09.1991 № 561. Розташована між Десятинною вул., Трьохсвятительською вул., Михайлівською вул., Великою Житомирською вул., Володимирським проїздом.


 **Михайлівський провулок**; Михайловский пер.; Mukhailivskiy prov. 11062 (Шевченківський р-н). Постанова виконавчого комітету Київ-


ської міської ради депутатів трудящих «Про впорядкування найменувань площ, вулиць та провулків м. Києва» від 06.12.1944 № 286/2. Пролітає від Михайлівської вул. до Шевченка Тараса, пров. Прилучаються: Мала Житомирська вул., Парасової Алли, вул., Софіївська вул. і сходи до Ірининської вул.


 **Мишина Михайла вулиця**; Мишина Михайла, ул.; Mishina shupa Mukhaila, vul. 11063 (Солом'янський р-н). Рішення виконавчого комітету Київської міської ради депутатів трудящих «Про перейменування та перейменування вулиць і площ м. Києва» від 26.08.1963 № 1247. Пролітає від Севастопольської пл. до Волинської вул. Прилучаються: Повітрофлотський просп., Донецький пров., Молодогвардійська вул.

 **Мишуги Олександра вулиця**; Мишуги Александра, ул.; Myshygu Oleksandra, vul. 11064 (Дарницький р-н). Розпорядження Київської міської ради народних депутатів та Київської міської державної адміністрації «Про перейменування нових вулиць на масиві Осокорки-Позняки, Харківського району м. Києва» від 13.07.1993 № 96/737. Пролітає від Руденко Лариси, вул. до Григоренка Петра, просп.


 **Міжнародна вулиця**; Международная ул.; Miznarodna vul. 11065 (Святошинський р-н). Рішення виконавчого комітету Київської міської ради депутатів трудящих «Про найменування та перейменування вулиць і площ м. Києва» від 20.07.1965 № 1270. Пролітає від Мельниченка, вул. до Жмеринської вул. Прилучаються: Ленінська вул., Білячівського Академіка, вул.

 **Минотенка вулиця**; Мишеченка, ул., Мілішенка, ул., 11066 (Десянський р-н). Рішення виконавчого комітету Київської міської ради депутатів трудящих

 «Про перейменування вулиць у селіщі Біличі Жовтневого району і найменування нових вулиць, що виникли на житлових масивах» від 07.07.1966 № 980. Протягає від Кіото, вул. до Волкова Космонавта, вул. Прилучаються: Матейка Миколи, вул., Шолом-Алейхема, вул., Волгоградська пл., Курчатова Академіка, вул. та Лівий просп.

 **Мильчакова Олександра** вулиця; Мильчакова Агнесандра, ул.; Мильчакова Олександра, ул., 11052 (Дніпровський р-н). Рішення виконавчого комітету Київ-


ської міської ради депутатів трудящих «Про впорядкування найменувань та перейменувань вулиць і площ м. Києва» від 21.03.1977 № 410. Протягається від Луначарського Анатолія, вул. до Чайкіної вул.

 **Мініна вулиця**; Минина, ул.; Мініна, ул., 11067 (Дніпровський р-н). Рішення виконавчого комітету Київської міської ради депута-


тів трудящих «Про перейменування вулиць м. Києва» від 05.07.1955 № 857. Протягає від Верхньої Ради, бульвару Попудренка, вул. Прилучаються: Червоногатацька вул., Краківська вул.

 **Мінська вулиця**; Минская ул.; Мінська ул., 11068 (Подільський р-н). Рішення виконавчого комітету Київської міської ради депутатів трудящих «Про перейме-


нування вулиць м. Києва» від 05.07.1955 № 857. Протягає від Таврійської вул. до Гупіка. Прилучаються: Гомельська вул., Мінський пров.

 **Мінська площа**; Минская пл.; Мінська пл., 11069 (Оболонський р-н). Рішення виконавчого комітету Київської міської ради народних депутатів «Про найменування


площі у Мінському районі» від 03.03.1982 № 308. Розташована на перетині Оболонського просп. і Тимошенка Маршала, вул.

 **Мінське шосе**; Минскe шосе; Минскe шосе; Минскe шосе; Мінське шосе (Оболонський р-н). Існує з 1970. Протягає від Шевченка Тараса, пл. до Кондратюка Юрія, вул., паралельно

Мінському просп.

 **Мінський провулок**; Минский пер.; Мінський пров. (Подільський р-н). Рішення виконавчого комітету Київської міської ради депутатів трудящих «Про переймену-


вання вулиць м. Києва» від 05.07.1955 № 857. Протягає від Рожової вул. до Гомельської вул. Прилучаються: Мінська вул., Гомельський пров.


 **Мінський проспект**; Минский просп.; Мінський просп. 11072 (Оболонський р-н). Рішення виконавчого комітету Київської міської ради депутатів трудящих «Про

впорядкування найменувань та перейменування вулиць м. Києва» від 19.03.1973 № 431. Протягає від Шевченка Тараса, пл. до межі міськради. Прилучаються: Полізна вул., Кондратюка Юрія, вул., Веліка Кільцева дорога.

 **Міська вулиця**; Горюшка ул.; Мська ул., 11073 (Оболонський р-н, Подільський р-н, Святошинський р-н). Постанова виконавчого комітету Київської міської ради депутатів трудящих

«Про впорядкування найменувань площ, вулиць та провулків м. Києва» від 06.12.1944 № 286/2. Протягає від Гостомельської пл. до Лісової вул. Прилучаються: Берковська вул., Синьозерна вул., Гостомельське шосе, Веліка Кільцева дорога, Курортна вул., Новикова-Прибой, вул., Червонофлотська вул., Юнкерова Миколи, вул., Гамарника, вул.

 **Мієчна вулиця**; Лунная ул.; Мійєчна ул., 12024 (Солом'янський р-н). Протягає від Крекшера «Адрора», вул. до кінця забудови.

 **Мішкевична Адама вулиця**; Мишкевична Адама, ул.; Мішкевична Адама, ул., 11074 (Солом'янський р-н). Рішення виконавчого комітету Київської міської ради депутатів трудящих «Про найменування

та перейменування вулиць м. Києва» від 20.08.1957 № 1428. Рішення виконавчого комітету Київської міської ради депутатів трудящих «Про найменування та перейменування вулиць і площ м. Києва» від 26.01.1961 № 146. Протягає від Чокотівської бульвару до Іскрієвської вул. Прилучається Петровського, вул.


 **Мічуріна вулиця**; Мичурина, ул.; Мічуріна, ул., 11075 (Десянський р-н). Протягає від Десянської вул. до Леніна, вул. (Троєщина).

 **Мічуріна вулиця**; Мичурина, ул.; Мічуріна, ул., 12025 (Оболонський р-н). Протягає у лівому масиві на північ від урочища Мушанка, паралельно Мінському просп.

 **Мічуріна вулиця**; Мичурина, ул.; Мічуріна, ул., 11077 (Печерський р-н). Рішення виконавчого комітету Київської міської ради депутатів трудящих «Про

перейменування вулиць по Кировському району» від 19.03.1940 № 25/20. Протягає від Спартинського Сергія, вул. до Дружби Народів, бульвару. Прилучаються: Нирятинська вул., Земляницька вул., Мічуріна, пров., Пирятинський пров., Земляницький пров.

 **Мічуріна вулиця**; Мичурина, ул.; Мічуріна, ул., 11076 (Солом'янський р-н). Протягає від Леніна, вул. до Дружби Народів вул. Прилучаються: Веліка Кільцева вул., Новомічуринська вул. (Жуляки).


 **Мічуріна провулок**; Мичурина, пер.; Мічуріна, пров., 11078 (Печерський р-н). Рішення виконавчого комітету Київської міської ради депутатів трудящих


«Про найменування міських вулиць» від 29.12.1953 № 2610. Протягає від Мічуріна, вул. до кінця забудови.


 **Млієвська вулиця**; Млиевская ул.; Млієвська вул., 11079 (Подільський р-н). Протягає від Краєницького, вул. до Лієнської вул. Прилучається Лесі Українки, вул.


 **Можайська вулиця**; Можайская ул.; Можайська вул., 11080 (Солом'янський р-н). Рішення виконавчого комітету Київської міської ради депутатів трудящих «Про


найменування міських вулиць» від 29.12.1953 № 2610. Протягає від Олексійської вул. до Гаріна Боріса, вул. Прилучається Кшипнівецька вул. (Двічі).


 Молдавська вулиця; Молдавська ул.; Moldavska vul. 11081 (Шевченківський р-н). Рішення виконавчого комітету Київської міської ради депутатів трудящих «Про найменування міських вулиць» від 29.12.1953 № 2610. Пролягає від Довнар-Запольського, вул. до тупика.

 Молодіжна вулиця; Молодежная ул.; Molodizhna vul. 11082 (Солом'янський р-н). Пролягає від безіменного проїзду до Комсомольської вул.


 Молодіжний провулок; Молодежный пер.; Molodizhnyi prov. 12630 (Деснянський р-н). Пролягає від безіменного проїзду до Лазурної вул. (Селище Радистів).


 Молодогвардійська вулиця; Молодогвардейская ул.; Molodogvardiiska vul. 11083 (Солом'янський р-н). Пролягає від Донецької вул. до Вінницької вул. Прилучаються: Мишина Михайла, вул., Карпінського Академіка, вул., Смілянська вул.


 Моложанська вулиця; Моложанская ул.; Molozhanska vul. 12611 (Деснянський р-н). Пролягає від безіменного проїзду, який простягається від узбережжя Десенки до Деснянської вул., до кінця забудови.


 Молокова вулиця; Молокова ул.; Molokova vul. 12724 (Солом'янський р-н). Рішення виконавчого комітету Київської міської ради депутатів трудящих


«Про впорядкування найменувань площ, вулиць та провулків м. Києва» від 06.12.1944 № 286/2. Пролягає від Солом'янської вул. до Преображенської вул.


 Молочанська вулиця; Молочанская ул.; Molochanska vul. 11084 (Дарницький р-н). Рішення виконавчого комітету Київської міської ради депутатів трудящих «Про найменування міських вулиць» від 29.12.1953 № 2610. Пролягає від Харківського шосе до Борової вул. Прилучається Ташкентська вул.


 Молочанський провулок; Молочанский пер.; Molochanskiy prov. 11085 (Дарницький р-н). Рішення виконавчого комітету Київської міської ради депутатів трудящих «Про найменування міських вулиць» від 29.12.1953 № 2610. Пролягає від Харківського шосе до Ташкентської вул.


 Монтажників вулиця; Монтажников, ул.; Montazhnikov, vul. 11086 (Солом'янський р-н). Рішення виконавчого комітету Київської міської ради депутатів трудящих «Про найменування та перейменування вулиць, площ та парків міста» від 21.11.1961 № 2259. Пролягає від Кіровоградської вул. до Медвинської вул. та Дежньова, вул. Прилучаються: Травнева вул., Травневий пров., Куп'янська вул.


 Моринецька вулиця; Моринецкая ул.; Morynetska vul. 11087 (Подільський р-н). Пролягає від Сошенка, вул. до Красницького, вул. Прилучаються: Сухумська вул., Кобзарська вул., Моринецький пров.


 Молдавська вулиця; Молдавская ул.; Moldavska vul. 11081 (Шевченківський р-н). Рішення виконавчого комітету Київської міської ради депутатів трудящих «Про найменування міських вулиць» від 29.12.1953 № 2610. Пролягає від Довнар-Запольського, вул. до тупика.

 Молодіжна вулиця; Молодежная ул.; Molodizhna vul. 11082 (Солом'янський р-н). Пролягає від безіменного проїзду до Комсомольської вул.


 Молодіжний провулок; Молодежный пер.; Molodizhnyi prov. 12630 (Деснянський р-н). Пролягає від безіменного проїзду до Лазурної вул. (Селище Радистів).


 Молодогвардійська вулиця; Молодогвардейская ул.; Molodogvardiiska vul. 11083 (Солом'янський р-н). Пролягає від Донецької вул. до Вінницької вул. Прилучаються: Мишина Михайла, вул., Карпінського Академіка, вул., Смілянська вул.


 Моложанська вулиця; Моложанская ул.; Molozhanska vul. 12611 (Деснянський р-н). Пролягає від безіменного проїзду, який простягається від узбережжя Десенки до Деснянської вул., до кінця забудови.


 Молокова вулиця; Молокова ул.; Molokova vul. 12724 (Солом'янський р-н). Рішення виконавчого комітету Київської міської ради депутатів трудящих

«Про впорядкування найменувань площ, вулиць та провулків м. Києва» від 06.12.1944 № 286/2. Пролягає від Солом'янської вул. до Преображенської вул.


 Молочанська вулиця; Молочанская ул.; Molochanska vul. 11084 (Дарницький р-н). Рішення виконавчого комітету Київської міської ради депутатів трудящих «Про найменування міських вулиць» від 29.12.1953 № 2610. Пролягає від Харківського шосе до Борової вул. Прилучається Ташкентська вул.


 Молочанський провулок; Молочанский пер.; Molochanskiy prov. 11085 (Дарницький р-н). Рішення виконавчого комітету Київської міської ради депутатів трудящих «Про найменування міських вулиць» від 29.12.1953 № 2610. Пролягає від Харківського шосе до Ташкентської вул.


 Монтажників вулиця; Монтажников, ул.; Montazhnikov, vul. 11086 (Солом'янський р-н). Рішення виконавчого комітету Київської міської ради депутатів трудящих «Про найменування та перейменування вулиць, площ та парків міста» від 21.11.1961 № 2259. Пролягає від Кіровоградської вул. до Медвинської вул. та Дежньова, вул. Прилучаються: Травнева вул., Травневий пров., Куп'янська вул.

 Моринецька вулиця; Моринецкая ул.; Morynetska vul. 11087 (Подільський р-н). Пролягає від Сошенка, вул. до Красницького, вул. Прилучаються: Сухумська вул., Кобзарська вул., Моринецький пров.





 Молдавська вулиця; Молдавська ул.; Moldavska vul. 11081 (Шевченківський р-н). Рішення виконавчого комітету Київської міської ради депутатів трудящих «Про найменування міських вулиць» від 29.12.1953 № 2610. Пролітає від Довнар-Запольського, вул. до тупика.

 Молодіжна вулиця; Молодіжна ул.; Molodizhna vul. 11082 (Солом'янський р-н). Пролітає від безіменного проїзду до Комсомольської вул.


 Молодіжний провулок; Молодіжний пер.; Molodizhnyi provalok 12630 (Десянський р-н). Пролітає від безіменного проїзду до Лазурної вул. (Селище Радистів).

 Молодотвардїєвська вулиця; Молодотвардїєвская ул.; Molodotvardiiska vul. 11083 (Солом'янський р-н). Пролітає від Донецької вул. до Вінницької вул. Прилучаються: Мишина Михайла, вул., Карпінського Академіка, вул., Смілянська вул.


 Моложанська вулиця; Моложанская ул.; Molozhanska vul. 12611 (Десянський р-н). Пролітає від безіменного проїзду, який простягається від узбережжя Десенки до Десянської вул., до кінця забудови.


 Молокова вулиця; Молокова ул.; Molokova vul. 12724 (Солом'янський р-н). Рішення виконавчого комітету Київської міської ради депутатів трудящих

«Про впорядкування найменувань площ, вулиць та провулків м. Києва» від 06.12.1944 № 286/2. Пролітає від Соном'янської вул. до Преображенської, вул.


 Молочанська вулиця; Молочанская ул.; Molochanska vul. 11084 (Дарницький р-н). Рішення виконавчого комітету Київської міської ради депутатів трудящих «Про


найменування міських вулиць» від 29.12.1953 № 2610. Пролітає від Харківського шосе до Борової вул. Прилучається Ташкентська вул.


 Молочанський провулок; Молочанский пер.; Molochanskiy provalok 11085 (Дарницький р-н). Рішення виконавчого комітету Київської міської ради депутатів трудящих «Про найменування міських вулиць» від 29.12.1953 № 2610. Пролітає від Харківського шосе до Ташкентської вул.

 Монтажників вулиця; Монтажников, ул.; Montazhnikov, vul. 11086 (Солом'янський р-н). Рішення виконавчого комітету Київської міської ради депутатів трудящих «Про найменування та


перейменування вулиць, площ та парків міста» від 21.11.1961 № 2259. Пролітає від Кіровоградської вул. до Медвинської вул. Дежньова, вул. Прилучаються: Травневий пров., Кут'янська вул.


 Моринепцька вулиця; Моринепцкая ул.; Morinetska vul. 11087 (Подільський р-н). Пролітає від Сошенської вул. до Красницького, вул. Прилучаються: Сухомська вул., Кобзарська вул., Моринепцький пров.


 Молдавська вулиця; Молдавская ул.; Moldavska vul. 11081 (Шевченківський р-н). Рішення виконавчого комітету Київської міської ради депутатів трудящих «Про найменування міських вулиць» від 29.12.1953 № 2610. Пролітає від Довнар-Запольського, вул. до тупика.

 Молодіжна вулиця; Молодіжна ул.; Molodizhna vul. 11082 (Солом'янський р-н). Пролітає від безіменного проїзду до Комсомольської вул.


 Молодіжний провулок; Молодіжний пер.; Molodizhnyi provalok 12630 (Десянський р-н). Пролітає від безіменного проїзду до Лазурної вул. (Селище Радистів).


 Молодотвардїєвська вулиця; Молодотвардїєвская ул.; Molodotvardiiska vul. 11083 (Солом'янський р-н). Пролітає від Донецької вул. до Вінницької вул. Прилучаються: Мишина Михайла, вул., Карпінського Академіка, вул., Смілянська вул.


 Моложанська вулиця; Моложанская ул.; Molozhanska vul. 12611 (Десянський р-н). Пролітає від безіменного проїзду, який простягається від узбережжя Десенки до Десянської вул., до кінця забудови.

 Молокова вулиця; Молокова ул.; Molokova vul. 12724 (Солом'янський р-н). Рішення виконавчого комітету Київської міської ради депутатів трудящих


«Про впорядкування найменувань площ, вулиць та провулків м. Києва» від 06.12.1944 № 286/2. Пролітає від Соном'янської вул. до Преображенської, вул.

 Молочанська вулиця; Молочанская ул.; Molochanska vul. 11084 (Дарницький р-н). Рішення виконавчого комітету Київської міської ради депутатів трудящих «Про найменування міських вулиць» від 29.12.1953 № 2610. Пролітає від Харківського шосе до Борової вул. Прилучається Ташкентська вул.

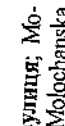
 Молочанський провулок; Молочанский пер.; Molochanskiy provalok 11085 (Дарницький р-н). Рішення виконавчого комітету Київської міської ради депутатів трудящих «Про найменування міських вулиць» від 29.12.1953 № 2610. Пролітає від Харківського шосе до Ташкентської вул.

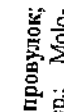
 Монтажників вулиця; Монтажников, ул.; Montazhnikov, vul. 11086 (Солом'янський р-н). Рішення виконавчого комітету Київської міської ради депутатів трудящих «Про найменування та

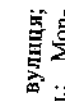
перейменування вулиць, площ та парків міста» від 21.11.1961 № 2259. Пролітає від Кіровоградської вул. до Медвинської вул. Дежньова, вул. Прилучаються: Травневий пров., Кут'янська вул.


 Моринепцька вулиця; Моринепцкая ул.; Morinetska vul. 11087 (Подільський р-н). Пролітає від Сошенської вул. до Красницького, вул. Прилучаються: Сухомська вул., Кобзарська вул., Моринепцький пров.

орядкування найменувань площ, та провулків м. Києва» від 14 № 286/2. Пролягає від Солом'янського району до Преображенської, вул.


 **Молочанська вулиця;** Молочанська вулиця; Молочанська вул.; Molochanska vul. 11084 (Дарницький р-н). Рішення виконавчого комітету Київської міської ради депутатів трудящих «Про перейменування вулиць» від № 2610. Пролягає від Харківського району до Борової вул. Прилучається


 **Молочанський провулок;** Молочанский провулок; Молочанский пер.; Molochanskiy pr. 11085 (Дарницький р-н). Рішення виконавчого комітету Київської міської ради депутатів трудящих «Про перейменування міських вулиць» від 29.12.1953 № 2610. Пролягає від


 **Монтажників вулиця;** Монтажников ул.; Montazhnikov ul. 11086 (Солом'янський р-н). Рішення виконавчого комітету Київської міської ради депутатів трудящих «Про перейменування площ та парків» від 11.1961 № 2259. Пролягає від


 **Моринецька вулиця;** Моринецкая ул.; Morintska vul. 11087 (Подільський р-н). Пролягає від Сошенківського району до Красильного, вул. Прилучаються: Суходолська вул., Моринець-


я; Оборонна вулиця; Оборонная ул.; Oboronna vul. 11178 (Солом'янський р-н). Пролягає від Червонозоряного проспекту та Головка Андрія, вул. до Народної вул. Прилучаються: Теремківський пров., Донський пров.


 **Оборонний провулок;** Оборонный пр.; Oboronnii pr. 11179 (Солом'янський р-н). Пролягає від Народної вул. до тупика. Прилучається Скрипника Миколи, вул.


 **Обсерваторна вулиця;** Обсерваторная ул.; Obsevatortna vul. 11180 (Шевченківський р-н). Виникла в серед. 19 ст. Пролягає від Бульварно-Кудрявської, вул. до Артема, вул. Прилучається Коцюбинського Юрія, вул.


 **Обухівська вулиця;** Обуховская ул.; Obukhivska vul. 11181 (Святошинський р-н). Пролягає від Чорнобильської вул. до кінця забудови. Прилучаються: Прорізна вул., Ульянова Володи, пров., Павленка, вул., Булаховського Академіка, вул., Наумова Генерала, вул., Фадєєва, вул., Федька Івана, вул., Антонова-Овсєнка, вул.


 **Овочевий провулок;** Овощной пр.; Ovoshchii pr. 11182 (Шевченківський р-н). Рішення виконавчого комітету Київської міської ради депутатів трудящих «Про перейменування вулиць м. Києва» від 05.07.1955 № 857. Пролягає від Естонської вул. до тупика.

 **Новопечерський провулок;** Новопечерский пр.; Novopecherskiy pr. 11167 (Печерський р-н). Сучасна назва з 1920. Пролягає від Предславинської вул. до Тверського туп. Прилучається Барбюса Андрія, вул.


 **Новопротівська вулиця;** Новопротовская ул.; Novoprotivska vul. 11168 (Головківський р-н). Виникла у 1-й пол. 20 ст. Пролягає від Столичного шосе (двічі, утворюючи півколо). Прилучаються: Вітняська вул., Плещєєва, пров., Острівна вул., Набережно-Корчунівська вул.


 **Новополевова вулиця;** Новополевая ул.; Novopolovna vul. 11169 (Солом'янський р-н). Сучасна назва з 1944. Пролягає від Піддубного Івана, вул. до Пост-Волинської вул. Прилучаються: Чернишевського вул., Героїв Севастополя, вул., Попельнянська вул., Суздальська вул., Щепєлева Миколи, вул., Бакуніна, вул.


 **Новорічна вулиця;** Новогодня ул.; Novogodna vul. 12689 (Солом'янський р-н). Пролягає від Каменярів, вул. до кінця забудови.


 **Новоросійська вулиця;** Новороссийская ул.; Novorossiiska vul. 11170 (Дніпровський р-н). Рішення виконавчого комітету Київської міської ради депутатів трудящих «Про перейменування міських вулиць» від 29.12.1953 № 2610. Пролягає від Довбуша Олексія, вул. до Літвинської вул. Прилучаються: Дундича, вул., Макарєнка, пров., Макарєнка, вул., Волховський

пров., Волховська вул., Рогозівська вул., Остерська вул., Остерський пров., Слосарний пров., Винахідників, вул., Винахідників, пров., Гіллястий пров., Таганрозький пров.


 **Новоросійська площа;** Новороссийская пл.; Novorossiiska pl. 11171 (Деснянський р-н, Дніпровський р-н). Рішення виконавчого комітету Київської міської ради депутатів трудящих «Про перейменування вулиць і площ м. Києва на честь міст-героїв та героїв Великої Вітчизняної війни» 31.03.1975 № 302. Розташована між Малишка Андрія, вул., Братиславською вул., Кіото, вул., Броварським просп., Попудренка, вул., шляхопроводом на Червоногвардійську вул.


 **Новоселицька вулиця;** Новоселицкая ул.; Novoselitska vul. 11173 (Печерський р-н). Пролягає від Добролюбова, вул. до Праньової вул. Прилучаються: Тимірязєвський пров., Новоселицький пров.


 **Новоселицький провулок;** Новоселицкий пр.; Novoselitskiy pr. 11172 (Печерський р-н). Пролягає від Зміринської вул. до Новоселицької вул.


 **Новоукраїнська вулиця;** Новоукраинская ул.; Novoukrainska vul. 11174 (Шевченківський р-н). Сучасна назва з 1948. Пролягає від Жабасєва Жамбила, вул. до кінця забудови. Прилучаються: Руданського Степана, вул., Українська вул.

торська вул., Лінійна вул., прохід (сходи) до Привидницької вул.


 **Ново-Дарницька вулиця;** Ново-Дарницька ул.; Ново-Дарницька вул. 11158 (Дарницький р-н). Поштанова адреса робітничих, селянських та червоноармійських депутатів «Про перейменування вулиць м. Києва» від 11.11.1938 № 1082/6. Пролітає від Симферопольської вул. до Вересневої вул. Прилучаються: Ілліча, вул., Ягтинська вул., Севастопольська вул., Санаторна вул.

 **Новодзвинний провулок;** Новодзвинний пер.; Новодзвинний пров. 12032 (Солом'янський р-н). Виліт на поч. 20 ст. Пролітає від Пироговської до Олександрів вул. до кінця забудови.


 **Новозабарська вулиця;** Ново-Забарська ул.; Ново-Забарська вул. 11159 (Оболонський р-н). Виліт на поч. 20 ст. Пролітає від Пироговської до кінця забудови.


 **Новозабарська вулиця;** Ново-Забарська ул.; Ново-Забарська вул. 11159 (Оболонський р-н). Виліт на поч. 20 ст. Пролітає від Лугової вул. до кінця забудови. Прилучаються: Радоминська вул., Полупанова, вул.


 **Ново-Корчуватська вулиця;** Ново-Корчуватська ул.; Ново-Корчуватська вул. 11160 (Головіський р-н). Пролітає від Ушакова Адмірала, вул. до Квітків-Основ'яненка, вул. Прилучається безіменний проїзд до Вієцької вул.


 **Новокостянтинівська вулиця;** Новокостянтинівська ул.; Новокостянтинівська вул. 11161 (Подільський р-н, Оболонський р-н). Сучасна назва з 1958. Пролітає


заводської вул. до Теліги Олени, вул. та Московського просп. Прилучаються: Албієва, вул., Гаванський пров., Нахімова, вул., Коробельна вул., Хвойки Вікентія, вул., Тульчинська вул., Терехіна Олексія, вул.


 **Новомакарівська вулиця;** Новомакаровська ул.; Новомакарівська вул. 11162 (Шевченківський р-н). Виліт на поч. 19 ст. Пролітає від Макарівської вул. до Врубелівського узвозу.


 **Новомічуринська вулиця;** Новомічуринська ул.; Новомічуринська вул. 11163 (Солом'янський р-н). Пролітає від Мічуріна, вул. до Денисової вул. та Лугової вул.


 **Новомоспільська вулиця;** Новомоспільська ул.; Новомоспільська вул. 11164 (Подільський р-н). Сучасна назва з 1980. Пролітає від перетину Брестської вул. до Ужвий Нагаїї, вул. і Моспільської вул. до Квітневого пров.


 **Новонаволницький провулок;** Новонаволницький пер.; Новонаволницький пров. 11165 (Печерський р-н). Сучасна назва з 1958. Пролітає від Лаврської вул. до кінця забудови.


 **Новонародний провулок;** Новонародний пер.; Новонародний пров. 11166 (Солом'янський р-н). Сучасна назва з 1944. Пролітає від Кобилінької Ольги, вул. до Червонозоряного просп.


 **Нікопольська вулиця;** Нікопольська ул.; Нікопольська вул. 11150 (Головіський р-н). Рішення виконавчого комітету Київської міської ради депутатав трудових «Про зміну найменування вулиць» від 03.01.1952 № 5. Пролітає від Деміївської вул. до тупика.


 **Німанська вулиця;** Нежданська ул.; Німанська вул. 11151 (Печерський р-н). Поштанова адреса бюро Київського міського комітету Компартії України та виконкому Київської


 міської ради депутатів трудящих «Про найменування та перейменування вулиць м. Києва» від 15.07.1958 № 1249. Пролітає від Дружби Народів, бульв. до Кіквідає, вул. Прилучається проїзд (без назви) до Підвищського Професора, вул.


 **Ніщинського Петра вулиця;** Ніщинського Петра, ул.; Ніщинського Петра, вул. 11152 (Солом'янський р-н). Рішення виконавчого комітету Київської міської ради депутатів трудящих «Про найменування вулиць м. Києва» від 26.01.1961 № 146. Пролітає від Повітрофлотського просп. до Курської вул. і Єрванської вул.


 **Новая вулиця;** Новая ул.; Nova vul. 12031 (Солом'янський р-н). Пролітає від Повітрофлотської вул. до Робітничої вул.


 **Новаторів вулиця;** Новаторів, ул.; Новаторів, вул. 11153 (Дніпровський р-н). Рішення виконавчого комітету Київської міської ради депутатів трудящих «Про найменування міських вулиць» від 29.12.1953 № 2610. Пролітає від Гродненської вул. до Вільницької вул. Прилучаються: Щепіна, вул., Профспілкова вул., Новаторів, пров., Люботинський пров., Люботинська вул., Трактористів, вул., Сновська вул., Станковича, вул.


 **Новаторів провулок;** Новаторів, пер.; Новаторів, пров. 11154 (Дніпровський р-н). Пролітає від Новаторів, вул. до Калачівської вул.


 **Новгородська вулиця;** Новгородська ул.; Новгородська вул. 11155 (Солом'янський р-н). Рішення виконавчого комітету Київської міської ради депутатів трудящих «Про зміну найменувань вулиць» від 03.01.1952 № 5. Пролітає від Волгинської вул. до Ушинського, вул.


 **Новикова-Трибова вулиця;** Новикова-Трибова, ул.; Новикова-Трибова, вул. 11156 (Оболонський р-н). Сучасна назва з 1956. Пролітає від Міської вул. до кінця забудови. Прилучаються: Лінія 1, Лінія 2, Лінія 3, Лінія 4.


 **Нововокзальна вулиця;** Нововокзальна ул.; Нововокзальна вул. 11157 (Солом'янський р-н). Сучасна назва з 1910. Пролітає від Протасів Яр, вул. до Пролітає до Привидницької вул. Прилучаються: Ковдлук-


 **Нововокзальна вулиця;** Нововокзальна ул.; Нововокзальна вул. 11157 (Солом'янський р-н). Сучасна назва з 1910. Пролітає від Протасів Яр, вул. до Привидницької вул. Прилучаються: Ковдлук-


 **Нечуя-Левинського провулок**; Нечуя-Левинського пер.; Neshchia-Levutskoho, пров. 12029 (Солом'янський р-н). Пролягає від Нечуя-Левинського, вул. до кінця забудови.


 **Нижній Вал**, вулиця; Нижний Вал, ул.; Nuzhni Val, vul. 11145 (Дарницький р-н). Складається з двох окремих частин: перша пролягає від Дяченка, вул. до тулика, друга – від Леніна, вул. до Дяченка, вул.


 **Нижній Вал вулиця**; Нижний Вал, ул.; Nuzhni Val, vul. 11144 (Подільський р-н). Сучасна назва відома з поч. 19 ст. Пролягає від Глибочицької вул. до Набережно-Хрещатицької вул. Прилучаються: Лук'янівська вул., Олетівська вул., Житноторзька пл., Житноторзька вул., Костянтинівська вул., Межигірська вул., Волоська вул., Почайнінська вул.


 **Нижньоклочова вулиця**; Нижньоклочевая ул.; Nuzh-poklichova vul. 11146 (Солом'янський р-н). Постановова бюро Київського міського комітету Компартії України та виконкому Київської міської ради депутатів трудящих «Про найменування та перейменування вулиць міста Києва» від 15.07.1958 № 1249. Пролягає від Гетьмана Вадима, вул. до Польової вул.

 **Нижньокорківська вулиця**; Нижнекорковская ул.; Nuzhnoikivska vul. 11147 (Подільський р-н). Сучасна назва відома з 19 ст. Пролягає від Фрунзе, вул. до Стара Поляна, вул. та Шмідта Отто, вул.


 **Нижньокорківський провулок**; Нижнекорковский пер.; Nuzhnoikivskiy пров. 12030 (Подільський р-н). Пролягає від Нижньокорківської вул. до кінця забудови.


 **Низинна вулиця**; Низинная ул.; Nuzynna vul. 11592 (Толосійський р-н). Рішення виконавчого комітету Київської міської ради депутатів трудящих «Про найменування та перейменування вулиць м. Києва» від 13.10.1959 № 1710. Пролягає від Столичного шосе до кінця забудови.


 **Ніжинська вулиця**; Нинжнская ул.; Nizhynska vul. 11148 (Солом'янський р-н). Сучасна назва з поч. 20 ст. Пролягає від Борщатківської вул. до Миронівської вул. і Комбайнерів, вул. Прилучаються: Леваневського, вул., Слов'янська вул., Лебедєва-Кумача, вул., Відрадиний просп., Бориславська вул.


 **Ніколаєва Архітектора вулиця**; Николаева Архитектора, ул.; Nikolaieva Arkhitektora, vul. 11149 (Деснянський р-н). Рішення виконавчого комітету Київської міської ради народних депутатів «Про впорядкування найменувань та перейменування вулиць м. Києва» від 18.04.1983 № 613. Пролягає від Маяковського Володимира, просп. до Бальзака Огюста де, вул.


ту Київської міської ради народних депутатів «Про перейменування площ Жовтневої революції і станції метро «Площа Жовтневої революції» від 26.08.1991 № 524. Розташований між Хрещатик, вул., Грінченка Бориса, вул., Шевченка Тараса, пров., Софійською вул., Малою Житомирською вул., Михайлівською вул., Косотською вул., Інститутською вул., Горюдького Архітектора, вул.


 **Некрасівська вулиця**; Некрасовская ул.; Nekrasivska vul. 11138 (Шевченківський р-н). Постановова виконавчого комітету Київської міської ради депутатів трудящих «Про впорядкування найменувань площ, вулиць та провулків м. Києва» від 06.12.1944 № 286/2. Сучасна назва з 1910. Пролягає від Артема, вул. до Коцюбинсько-го Юрія, вул.


 **Некрасова вулиця**; Некрасова, ул.; Nekrasova, vul. 11137 (Деснянський р-н). Пролягає від Леніна, вул. до Кутузова, вул. Прилучається Тургенєва, вул.


 **Немировича-Данченка вулиця**; Немировича-Данченко, ул.; Nemirovicha-Danchenko, vul. 11139 (Печерський р-н). Рішення виконавчого комітету Київської міської ради депутатів трудящих «Про перейменування вулиць по Кірово-ському району» від 19.03.1940 № 25/20. Постановова виконавчого комітету Київської міської ради депутатів трудящих «Про впорядкування найменувань площ, вулиць та провулків м. Києва» від 06.12.1944 № 286/2. Пролягає від Печерської пл. до Лесі Українки, бульв. Прилучаються: Арсенальний пров., Арсенальна вул.

 **Нестерова вулиця**; Нестерова, ул.; Nesterova, vul. 11140 (Шевченківський р-н). Постановова бюро Київського міського комітету Компартії України та виконкому Київської міської ради депутатів трудящих «Про найменування та перейменування вулиць міста Києва» від 15.07.1958 № 1249. Пролягає від Перемоги, просп. до Потьє Єжена, вул. Прилучається Желязова, вул.


 **Несторівський провулок**; Несторовский пер.; Nestorivskiy пров. 11141 (Шевченківський р-н). Сучасна назва з 1855. Пролягає від Кудрявської вул. до Смирнова-Ласточкина, вул.

 **Неходи Івана вулиця**; Неходы Ивана, ул.; Nekhody Ivana, vul. 11142 (Солом'янський р-н). Рішення виконавчого комітету Київської міської ради депутатів трудящих «Про найменування та перейменування вулиць і площ м. Києва» від 20.07.1965 № 1270. Рішення виконавчого комітету Київської міської ради депутатів трудящих «Про перейменування провулку Докучаєвського в Залізничному районі» від 16.11.1965 № 1992. Пролягає від Волгоградської вул. до Краснодонської вул. (з'єднана сходами).


 **Нечуя-Левинського вулиця**; Нечуя-Левинского, ул.; Neshchia-Levutskoho, vul. 11143 (Солом'янський р-н). Рішення виконавчого комітету Київської міської ради депутатів трудящих «Про перейменування вулиць м. Києва» від 05.07.1955 № 857. Пролягає від Божків Яр, вул. до Дежнева, вул. Прилучаються: Надярна вул., Гайова вул., Шпильова вул., Гранштейна вул., Загломова Петра, вул. Продовженням вулиці слугує Монтажників, вул.


 **Науки проспект, Наука, просп., Науку, просп. 11131** (Голосіївський р-н). Рішення виконавчого комітету Київської міської ради депутатів трудящих «Про


іменування та перейменування вулиць і площ м. Києва» від 29.07.1969 № 1306. Пролягає від Московської пл. до Стопичного шосе. Прилучаються: 40-річчя Жовтня, просп., Саверно-Слобідська вул., Голосіївська вул., Маложитківська вул. (двічі), Стратегічне шосе, Грабовського Паладу, Ожолівська вул., Писаржевського Академіка, вул., Тихвинський пров., Блакитного, вул., Лисогреська вул., Весняна вул., Падорамна вул., Черешневий пров., Ушакова Адмірала, вул. (двічі), Маршальська вул., Моторна вул., Візькова вул., Левтана, вул., Левтана, пров. (двічі), Катки-Оновіянка, вул., Київська вул., Червонопрапорний пров., Червонопрапорна вул., залізниця (перезід).


 **Наумова Генерала вулиця, Наумова Генерала, ул.; Напшова Ненета, ул. 11132** (Святошинський р-н). Рішення виконавчого комітету Київської міської


ради депутатів трудящих «Про впорядкування найменувань та перейменування вулиць м. Києва» від 15.11.1976 № 1345. Пролягає від Робітничої вул. до Булаховського Академіка, вул. Прилучаються: Рубежівський пров., Прикладний пров., Малинський пров., Малинська вул., Паладіна Академіка, просп., Коростянська вул., Сонова вул., Тостомельська вул., Юнацька вул., Димерська вул., Лісорубна вул., Рубежівська вул., Корсунська вул., Бахмалецька вул., Брусилівська вул., Гаршина, вул., Плідна вул.

 **Нахімова вулиця, Нахімова, ул.; Нахімова, ул. 12094** (Дегеняківський р-н). Пролягає від Крайньої вул. до Томашевської вул.


 **Нахімова вулиця, Нахімова, ул.; Нахімова, ул. 11133** (Подільський р-н). Пролягає від Фрунзе, вул. до Новокосяківської вул.

 **Національної Гвардії вулиця, Національної Гвардії вулиця, ул.; Національної Гвардії, ул. 12127** (Дегеняківський р-н, ур. Толока). Пролягає від Леніна, вул. до кінця залуви. Прилучається Захисників, пров.


 **Невська вулиця, Невська ул., Невська ул. 11134** (Печенківський р-н). Виникла у 1-й чв. 20 ст. Пролягає від Перемог, просп. до Бетонської вул. Прилучається Невський пров.

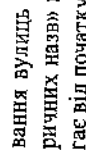
 **Невський провулок, Невський пер.; Невські прох. 11135** (Печенківський р-н). Виник у 1-й пол. 20 ст. Пролягає від Гончарова, вул. до Невської вул. Прилучається Олександрівська вул.


 **Незалежності Майдан; Незалежності Майдан; Незалежності Майдан 11136** (Шевченківський р-н). Рішення виконавчого комітету


 **Народний провулок; Народний пер.; Народні 11129** (Солом'янський р-н). Виник в 1-й чв. 20 ст. Пролягає від Головка Андрія, вул. до Народної вул.


 **Народного Ополчення вулиця; Народного Ополчення, ул.; Народного Ополчення, ул. 11130** (Солом'янський р-н). Рішення виконавчого комітету Київської міської ради депутатів трудящих «Про іменування вулиць і площ м. Києва» від 31.10.1967 № 1826. Пролягає від Севастопольської пл. до Медової вул. Прилучаються: Червонозориний просп., Повітрофлотський просп., Зеленогреська вул., Смілянська вул., Вінницька вул., Ернета, вул.


 **Нагірна вулиця;** Нагорная ул.; Nahirna vul. 11124 (Шевченківський р-н). Рішення виконавчого комітету Київської міської ради народних депутатів «Про найменування вулиць і повернення історичних назв» від 06.09.1991 № 561. Протягає від початку забудови до Татарської вул. Прилучаються: Онуцька вул., Сморodinський узвіз, Нагірний пров., Шишківський пров., Айвазовського пров., Тропініна вул., Головецька вул.


 **Нагірний провулок;** Нагорный пер.; Nahirnyi pruv. 11125 (Шевченківський р-н). Рішення виконавчого комітету Київської міської ради депутатів трудящих «Про зміну найменувань вулиць» від 03.01.1952 № 5. Виник у 19 ст. Протягає від Нагірної вул. до кінця забудови.


 **Наддніпрянське шосе;** Надднeпрянское шоссе; Naddnipriatske shose 11126 (Голодосівський р-н, Петерський р-н). Рішення виконавчого комітету Київської міської ради депутатів трудящих «Про зміну найменувань вулиць» від 03.01.1952 № 5. Виник у 19 ст. Протягає від Нагірної вул. до кінця забудови.


 **Наваторська вулиця;** Назаровская ул.; Nazarovska vul. 10228 (Шевченківський р-н). Рішення Київської міської ради «Про повернення історичних назв та перейменування вулиць, площ, провулків у місті Києві» від 13.11.2014 № 373/373. Протягає від Толстого Льва вул. до Петлюри Симона вул.

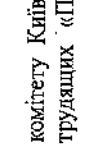
 **Надї вулиця;** Надежды, ул.; Nadii, vul. 12618 (Деснянський р-н, ур. Гордище). Протягає від Деснянської вул. до Єдності вул.


 **Над'ярна вулиця;** Надьярная ул.; Nadiarna vul. 11127 (Солом'янський р-н). Протягає від Кліничної вул. до Нечучь-Левицького вул. Прилучаються: Ясливська вул., Заломова Петра вул.


 **Назарівська вулиця;** Назаровская ул.; Nazarovska vul. 10228 (Шевченківський р-н). Рішення Київської міської ради «Про повернення історичних назв та перейменування вулиць, площ, провулків у місті Києві» від 13.11.2014 № 373/373. Протягає від Толстого Льва вул. до Петлюри Симона вул.


 **Нарбута Георгія вулиця;** Нарбута Георгия, ул.; Narbuta ta Neorhina, vul. 12028 (Поліський р-н). Рішення Київської міської ради «Про найменування вулиць у Подільському районі м. Києва» від 01.11.2012 № 228/8512. Протягає від Данченка Сергія вул. (двічі), утворюючи коло.


 **Народна вулиця;** Народная ул.; Narodna vul. 11128 (Солом'янський р-н). Виникла в 1-й чч. 20 ст. Протягає від Солом'янської вул. до Донської вул. Прилучаються: Народний пров., Семівська вул., Василівська вул., Гайсинська вул., Гучний пров., Клінична вул., Університетська вул., Скрипника Миколи вул., Архитекторська вул., Оборонний пров., Оборонна вул., Устинівський пров., Кобил'янської Ольги вул., Червонозоряний пров.

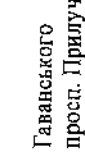
 **Набережно-Корчуватська вулиця;** Набережно-Корчеватская ул.; Naberezhno-Korchuvat'ska vul. 11117 (Голодосівський р-н). Сучасна назва з 1938. Протягає від початку забудови до Новомирогівської вул. Прилучаються: Галерна вул., Набережний пров., Плещесва вул.


 **Набережно-Лугова вулиця;** Набережно-Луговая ул.; Naberezhno-Luhova vul. 11118 (Подільський р-н). Відомо з 1-ї пол. 19 ст. Протягає від Турівської вул. і Набережної Хрещатицької вул. до Межигірської вул. Прилучаються: Почайнінська вул., Оболонська вул., Юрківська вул., Оленівська вул.


 **Набережно-Печерська дорога;** Набережно-Печерская дорога; Naberezhno-Pecherska doroha 11119 (Печерський р-н, Голодосівський р-н). Відомо з 19 ст. Протягає від Наддніпрянського шосе (двічі) до залізниці. Прилучаються: Баренбойма вул., Деревобробний пров., Будіндустрі вул.


 **Набережно-Рибальська дорога;** Набережно-Рыбальская дорога; Naberezhno-Rybal'ska doroha 11120 (Подільський р-н). Розпорядження Київської міської державної адміністрації «Про будівництво автомобільної дороги «Набережно-Рибальської» від вулиці Набережно-Хрещатицької до проспекту Червоних Козаків» від 15.04.1999 № 564. Протягає від

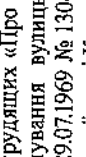
 **Набережно-Хрещатицька вулиця;** Набережно-Хрещатyцкая ул.; Naberezhno-Khreshchatytska vul. 11121 (Подільський р-н). Газета «Кієвлянин» «О найменуванні деяких вулиць і площадей в Києві» від 14.08.1869 № 95. Протягає від Поштової пл. до Турівської вул. і Набережно-Лугової вул. Прилучаються: Набережне шосе, Боричів узвіз, Ігорівська вул., Андріївська вул., Борисоглібська вул., Іллієвська вул., Газанський міст, Скороди Григорія вул., Спаська вул., Хорива вул., Верхній Вал вул., Нижній Вал вул., Рибальський міст, Ярославська вул., Цєкавицька вул., Турівська вул.


 **Наваторська вулиця;** Назаровская ул.; Nazarovska vul. 10228 (Шевченківський р-н). Рішення Київської міської ради «Про повернення історичних назв» від 13.11.2014 № 373/373. Протягає від Толстого Льва вул. до Петлюри Симона вул.


 **Наваторська вулиця;** Назаровская ул.; Nazarovska vul. 10228 (Шевченківський р-н). Рішення Київської міської ради «Про повернення історичних назв та перейменування вулиць, площ, провулків у місті Києві» від 13.11.2014 № 373/373. Протягає від Толстого Льва вул. до Петлюри Симона вул.


 **Наваторська вулиця;** Назаровская ул.; Nazarovska vul. 10228 (Шевченківський р-н). Рішення Київської міської ради «Про повернення історичних назв та перейменування вулиць, площ, провулків у місті Києві» від 13.11.2014 № 373/373. Протягає від Толстого Льва вул. до Петлюри Симона вул.


 **Наваторська вулиця;** Назаровская ул.; Nazarovska vul. 10228 (Шевченківський р-н). Рішення Київської міської ради «Про повернення історичних назв та перейменування вулиць, площ, провулків у місті Києві» від 13.11.2014 № 373/373. Протягає від Толстого Льва вул. до Петлюри Симона вул.

 **Наваторська вулиця;** Назаровская ул.; Nazarovska vul. 10228 (Шевченківський р-н). Рішення Київської міської ради «Про повернення історичних назв та перейменування вулиць, площ, провулків у місті Києві» від 13.11.2014 № 373/373. Протягає від Толстого Льва вул. до Петлюри Симона вул.


 **Овражний провулок**; Овражний пер.; Овражині пров. 12105 (Солом'янський р-н). Сучасна назва з 1910. Прологає від Дружківки до кінця забудови.

 **Овруцька вулиця**; Овруцька ул.; Овруцька вул. 11183 (Шевченківський р-н). Таза «Кеєвлянинъ» «О» наіменовани некторих улиц и площадей в Киеєв» від 14.08.1869 № 95. Прологає від Гердеєва, вул. до Нагірної вул. Придлуцяються: Вагтовська вул., Делегатський пров., Подільський узвіз, Троїщина, вул.


 **Огарьова вулиця**; Огарьова, ул.; Огарова вул. 11184 (Святошинський р-н). Рішення виконавчого комітету Київської міської ради депутатів трудящих «Про перейменування вулиць м. Києва» від 05.07.1965 № 857. Прологає від Тернопільської вул. до Краєнова Миколи, вул. Придлуцяються: Алексукіна Василія, вул., Улітлава Івана, вул.


 **Огуречна вулиця**; Огуречная ул.; Огурешна вул. 12033 (Подільський р-н, СТ «Київпав», «Арсеналцвль»). Прологає від Іречка Маршала, вул. до Кукурдзьяного проїзду.


 **Одеська вулиця**; Одесская ул.; Одесса вул. 11185 (Солом'янський р-н). Прологає від Герояів Севастополя, вул. до Суздальської вул. Придлуцяється Попельнянська вул.


 **Одеська площа**; Одесская пл.; Одесса pl. 11186 (Солом'янський р-н). Рішення виконавчого комітету Київської міської ради депутатів трудящих «Про впорядку-

вання найменувань та перейменування вулиць м. Києва» від 15.11.1976 № 1345. Розташована між Глушкова Академіка, просп., Заболотного Академіка, вул., Теремківською вул. та Кильцевого дорожю.


 **Одоевського вулиця**; Одоєвского, ул.; Одоївської, вул. 11187 (Подільський р-н). Рішення виконавчого комітету Київської міської ради депутатів трудящих «Про найменування міських вулиць» від 29.12.1953 № 2610. Прологає від Сирецької вул. до кінця забудови.


 **Одоевського провулок**; Одоєвского, пер.; Одоївської, пров. 11188 (Подільський р-н). Рішення виконавчого комітету Київської міської ради депутатів трудящих «Про найменування міських вулиць» від 29.12.1953 № 2610. Прологає від Сирецької вул. до кінця забудови. Придлуцяється Додигіна, пров.


 **Озерна вулиця**; Озерная ул.; Озетна вул. 11189 (Дарницький р-н). Прологає від Фрунзе, вул. до Даченка, вул. Придлуцяються: Демидівська вул. і Озерний пров.


 **Озерна вулиця**; Озерная ул.; Озетпа вул. 11190 (Оболонський р-н). Рішення виконавчого комітету Київської міської ради народних депутатів «Про найменування та впорядкування вулиць м. Києва» від 06.09.1982 № 1479. Прологає від Богатирської вул. до Оболонського просп.


 **Озерна вулиця**; Озерная ул.; Озетпа вул. 12726 (Святошинський р-н, СТ «Нивка»). Прологає паралельно Бударіна, вул. поруч з західною межею міськради.


 **Озерна 16 вулиця**; Озерная 16 ул.; Озетпа 16 вул. 12178 (Дарницький р-н). Прологає від безіменного проїзду до Озерної 15 вул. до кінця забудови (Нижні сади).

 **Озерний провулок**; Озерный пер.; Озетпі пров. 11192 (Дарницький р-н). Прологає від Озерної вул. до Даченка, вул.


 **Окіпної Раєса вулиця**; Окипной Раиса, ул.; Окіпної Раїзу, вул. 11193 (Дніпровський р-н). Рішення виконавчого комітету Київської міської ради депутатів трудящих «Про найменування та перейменування вулиць і площ м. Києва» від 20.07.1965 № 1270. Прологає від Раєкової Марини, вул. до мосту через Русанівський канал, що стоїть на вулиці з Русанівською наб. Придлуцяється Флоренції, вул.


 **Одеська вулиця**; Одесская ул.; Олевська вул. 11194 (Святошинський р-н). Прологає від Пидлісної вул. до Робітничої вул. Придлуцяються: Лісоробна вул., Корсунська вул., Рахманьська вул. та Гаршина, вул.


 **Олеївська вулиця**; Олетовская ул.; Олівська вул. 11195 (Шевченківський р-н). Таза «Кеєвлянинъъ» «О» наіменовани некторих улиц и площадей в Киеєв» від 14.08.1869 № 95. Прологає від Нижній Вал, вул. до Лук'янівської вул.


 **Олександрівська вулиця**; Александровская ул.; Олександрівська вул. 12034 (Дарницький р-н). Рішення Київської міської ради «Про

найменування нової вулиці у Леонієвському районі м. Києва» від 10.11.2011 № 588/682.4. Прологає на о. Трухановому, веде до бази відпочинку ВАТ «Укртелеком».


 **Олександрівська вулиця**; Александровская вул. 11196 (Шевченківський р-н). Виникла у 1-й третині 20 ст. Прологає від Теремогі, просп. до Естонської вул. Придлуцяється Невський пров.


 **Олексієвська вулиця**; Алексеевская ул.; Олексійська вул. 11197 (Солом'янський р-н). Постанова виконавчого комітету Київської міської ради депутатів трудящих «Про впорядкування найменувань площ, вулиць та провулків м. Києва» від 06.12.1944 № 286/2. Виникла на поч. 20 ст. Прологає від Солом'янської вул. до Кишинівської вул. Придлуцяються: Преображенська, вул., проїзд до Озерної вул., Червононозоряний просп., Громової Уляни, вул., Корсунь-Шевченківська вул., Можайська вул.


 **Олена Пчілки вулиця**; Олены Пчылки, ул.; Олету Рєйлїку, вул. 11198 (Дарницький р-н). Розпорядження Київської міської ради народних депутатів та Київської державної адміністрації «Про найменування нових вулиць на масиві Осокорки-Позняки Харківського району м. Києва» від 13.07.1993 № 96/737. Прологає від Григоренка Петра, просп. до Дратманова Михайла, вул.


 **Оленівська вулиця**; Еленовская ул.; Оленівська вул. 11199 (Подільський р-н). Від дома з 19 ст. Прологає від Фрунзе, вул. до Набережно-


Лугової вул. Прилучаються: Костянтинівська вул., Мехитреська вул., Турівська вул.

 **Олійника Степана вулиця;** Олейника Степана, ул.; Олійника Степана, ул.; Олійника Степана, вул. 11200 (Дарницький р-н). Рішення виконавчого комітету Київської міської ради народних депутатів «Про повернення вулицям історичних назв, найменування і перейменування площі і вулиць у м. Києві, а також упорядкування нумерації окремих будинків» від 13.02.1990 № 149. Пролягає від Ревуцького, вул. до тупика.


 **Ольгинська вулиця;** Ольгинская вул.; Ольavska вул. 11201 (Печерський р-н). Рішення виконавчого комітету Київської міської ради народних депутатів «Про перейменування вулиць м. Києва» від 07.08.1984 № 714. Пролягає від Франка Івана, пл. та Горьодельського Архітектора, вул. до Інститутської вул.


 **Ольжича вулиця;** Ольжича, ул.; Olzhyska, vul. 11202 (Шевченківський р-н). Розпорядження Київської міської ради народних депутатів та Київської міської державної адміністрації «Про повернення вулицям історичних назв, перейменування парків культури та відпочинку, станцій метро» від 02.02.1993 № 16/116. Пролягає від Теліги Олени, вул. до Сирецької вул. Прилучаються: Бакинський пров., Грекова Академіка, вул., Бакинська вул., Берлінського Максима, вул.


 **Орлика Пилипа вулиця;** Орлика Филиппа, ул.; Орлика Рубура, vul. 11207 (Печерський р-н). Розпорядження Київської міської ради на-


 **Орлика Пилипа вулиця;** Орлика Филиппа, ул.; Орлика Рубура, vul. 11207 (Печерський р-н). Розпорядження Київської міської ради на-


навчого комітету Київської міської ради депутатів трудящих «Про впорядкування найменувань та перейменування вулиць м. Києва» від 15.11.1976 № 1345. Пролягає від Вітрука Генерала, вул. до тупика. Прилучаються: Пантельхіна Анастолія, вул., Степанченка Василя, вул.


 **Оранжевейна вулиця;** Оранжевейная ул.; Orangevna vul. 11204 (Шевченківський р-н). Рішення виконавчого комітету Київської міської ради депутатів трудящих «Про найменування міських вулиць» від 29.12.1953 № 2610. Пролягає від Дегтярівської вул. до Мельникова, вул. Прилучається Дорогожичська вул.


 **Орбітна вулиця;** Орбитная вул.; Orbital vul. 11205 (Політський р-н). Постанова бюро Київського міського комітету Компартії України та виконкому Київської міської ради депутатів трудящих «Про найменування та перейменування вулиць міста Києва» від 15.07.1958 № 1249. Пролягає від Планетної вул. (двічі), утворюючи півколо.


 **Організаторська вулиця;** Организаторская ул.; Organizatorska vul. 11206 (Солом'янський р-н). Постанова бюро Київського міського комітету Компартії України та виконкому Київської міської ради депутатів трудящих «Про найменування та перейменування вулиць міста Києва» від 15.07.1958 № 1249. Пролягає від Кондукторської вул. до Радісної вул.


 **Орлика Пилипа вулиця;** Орлика Филиппа, ул.; Орлика Рубура, vul. 11207 (Печерський р-н). Розпорядження Київської міської ради на-


 **Озерна вулиця;** Озерная ул.; Ozerna vul. 11191 (Солом'янський р-н). Сучасна назва з 1912. Пролягає від Преображенської, вул. до Червонозоряного просп.


 **Озерна 1 вулиця;** Озерная 1 ул.; Ozerna 1 vul. 12168 (Дарницький р-н, СТ «Озерне», «Міжозерне»). Пролягає від Західно-Київської вул. до кінця забудови.


 **Озерна 1 вулиця;** Озерная 1 ул.; Ozerna 1 vul. 12179 (Дарницький р-н, СТ «Блакитні піски»). Пролягає від Садової 128 вул. до кінця забудови.


 **Озерна 2 вулиця;** Озерная 2 ул.; Ozerna 2 vul. 12169 (Дарницький р-н, СТ «Озерне»). Пролягає від Західно-Київської вул. до Східно-Дальньої вул.


 **Озерна 2 вулиця;** Озерная 2 ул.; Ozerna 2 vul. 12180 (Дарницький р-н, СТ «Дружба»). Пролягає від Садової 126 вул. до кінця забудови. Прилучаються: Садова 127 вул., Садова 128 вул.


 **Озерна 3 вулиця;** Озерная 3 ул.; Ozerna 3 vul. 12170 (Дарницький р-н, СТ «Озерне», «Міжозерне»). Пролягає від Західно-Київської вул. до Східно-Дальньої вул.


 **Озерна 3 вулиця;** Озерная 3 ул.; Ozerna 3 vul. 12181 (Дарницький р-н, СТ «Дружба»). Пролягає від Садової 127 вул. до кінця забудови. Прилучається Садова 128 вул.


 **Озерна 4 вулиця;** Озерная 4 ул.; Ozerna 4 vul. 12171 (Дарницький р-н, СТ «Міжозерне»). Пролягає від Західно-Київської вул. до Східно-Дальньої вул.

 **Озерна 5 вулиця;** Озерная 5 ул.; Ozerna 5 vul. 12172 (Дарницький р-н, СТ «Міжозерне»). Пролягає від Західно-Київської вул. до Східно-Дальньої вул. Переривається озером.


 **Озерна 7 вулиця;** Озерная 7 ул.; Ozerna 7 vul. 12174 (Дарницький р-н). Пролягає паралельно Західно-Київській вул. та Озерній 8 вул. Прилучається Озерна 15 вул. (Нижні сади).


 **Озерна 8 вулиця;** Озерная 8 ул.; Ozerna 8 vul. 12175 (Дарницький р-н). Пролягає паралельно Озерній 7 вул. Прилучається Озерна 15 вул. (Нижні сади).


 **Озерна 14 вулиця;** Озерная 14 ул.; Ozerna 14 vul. 12176 (Дарницький р-н). Пролягає від безіменного проїзду до Озерної 5 вул. до Східно-Дальньої вул. (Нижні сади).


 **Озерна 15 вулиця;** Озерная 15 ул.; Ozerna 15 vul. 12177 (Дарницький р-н). Пролягає від Західно-Київської вул. до Східно-Дальньої вул. (Нижні сади). Прилучаються: Озерна 7 вул., Озерна 8 вул.





 **Набережна вулиця**; Набережна ул.; Naberezhna vul. 12211 (Дарницький р-н, СТ «Осокорки-2»). Пролягає від Малоземельної вул. до Садової 42 вул. Прилучаються: Садова 37 вул., Садова 40 вул., Садова 41 вул.


 **Набережна вулиця**; Набережна ул.; Naberezhna vul. 1113 (Солом'янський р-н). Пролягає від Повітрофлотської вул. до Леніна, вул.


 **Набережна 1 вулиця**; Набережная 1 ул.; Naberezhna 1 vul. 12212 (Дарницький р-н, СТ «Гідромеханізатор-2»). Пролягає від безіменного проїзду вздовж Дніпра до кінця забудови.


 **Набережна 2 вулиця**; Набережная 2 ул.; Naberezhna 2 vul. 12213 (Дарницький р-н, СТ «Гідромеханізатор-2»). Пролягає від безіменного проїзду вздовж Дніпра до кінця забудови.


 **Набережна 3 вулиця**; Набережная 3 ул.; Naberezhna 3 vul. 12214 (Дарницький р-н, СТ «Гідромеханізатор-2»). Пролягає від безіменного проїзду вздовж Дніпра до кінця забудови.


 **Набережна 4 вулиця**; Набережная 4 ул.; Naberezhna 4 vul. 12215 (Дарницький р-н, СТ «Гідромеханізатор-2»). Пролягає від безіменного проїзду вздовж Дніпра до кінця забудови.


 **Набережна 5 вулиця**; Набережная 5 ул.; Naberezhna 5 vul. 12216 (Дарницький р-н, СТ «Гідромеханізатор-2»). Пролягає від безіменного проїзду вздовж Дніпра до кінця забудови.

 **Набережна 6 вулиця**; Набережная 6 ул.; Naberezhna 6 vul. 12217 (Дарницький р-н, СТ «Гідромеханізатор-2»). Пролягає від безіменного проїзду вздовж Дніпра до кінця забудови.

 **Набережна 7 вулиця**; Набережная 7 ул.; Naberezhna 7 vul. 12218 (Дарницький р-н, СТ «Гідромеханізатор-2»). Пролягає від безіменного проїзду вздовж Дніпра до кінця забудови.


 **Набережне шосе**; Naberezhne shosse 1114 (Печерський р-н, Подільський р-н). Сучасна назва з 1850. Пролягає від Подолської пл. до Дружби Народів, бульв. і мосту ім. Патона. Прилучаються: Парковий пішохідний міст, Метро, міст, Дніпровський узвіз.


 **Набережний провулок**; Naberezhnyi per.; Naberezhnyi prov. 11115 (Головіський р-н). Сучасна назва з 1938. Пролягає від Столичного шосе до Набережно-Корпусатської вул.


 **Набережно-Жилинська вулиця**; Naberezhno-Zhilynska vul. 11116 (Головіський р-н). Постановою виконавчого


рошних депутатів та Київської міської державної адміністрації «Про повернення вулицям історичних назв, перейменування парків культури та відпочинку, станцій метро» від 02.02.1993 № 16/116. Пролягає від Шовковичиної вул. до Костя Гордієнка, пров. Прилучаються: Липська вул., Виноградний пров., Богомольця Академіка, вул.

 **Орловська вулиця**; Орловская ул.; Orlovskaya vul. 11208 (Шевченківський р-н). Рішення виконавчого комітету Київської міської ради депутатів трудящих «Про найменування міських вулиць» від 29.12.1953 № 2610. Пролягає від Орловського пров. до Шусева, вул. Прилучається Вавилонка, вул.


 **Орловський провулок**; Орловський пер.; Орловський рив. 11209 (Шевченківський р-н). Рішення виконавчого комітету Київської міської ради депутатів трудящих «Про найменування міських вулиць» від 29.12.1953 № 2610. Пролягає від Рязької вул. до Шусева, вул.


 **Орська вулиця**; Орская ул.; Орская vul. 11210 (Подільський р-н). Рішення виконавчого комітету Київської міської ради депутатів трудящих «Про перейменування вулиць м. Києва» від 05.07.1955 № 857. Пролягає від Золочевської вул. до Косеєва, вул.


 **Орхидейна вулиця**; Орхидейная ул.; Орхидейная vul. 12140 (Дарницький р-н). Пролягає від Північно-Озерного 3 пров. до кінця забудови (Нажкі сади). Прилучаються: Соборна вул., Північно-Озерний 1 пров., Північно-Озерний 2 пров.


 **Освітні вулиця**; Просвещения, ул.; Освту, vul. 11211 (Солом'янський р-н). Рішення виконавчого комітету Київської міської ради депутатів трудящих «Про найменування міських вулиць» від 29.12.1953 № 2610. Пролягає від Повітрофлотського просп. до Кривоноса Максима, вул.


 **Осіповського вулиця**; Осиповского, ул.; Осуповского, vul. 11212 (Подільський р-н). Рішення виконавчого комітету Київської міської ради депутатів трудящих «Про найменування та перейменування вулиць, площ та парків міста» від 21.11.1961 № 2259. Пролягає від Вишгородської вул. до Канівської вул. Прилучаються: Віршині Горі, вул., Бестужева Олександра, вул., Бестужева Олександра, пров., Межова вул., Світлицького, вул., Золочевська вул.


 **Осіпня вулиця**; Осенняя ул.; Осипна vul. 11213 (Святошинський р-н). Рішення виконавчого комітету Київської міської ради народних депутатів «Про найменування та перейменування вулиць м. Києва» від 17.06.1985 № 500. Пролягає від Уборевича Командира, вул. до Булаховського Академіка, вул. Кулірина, нахотся: Светлова Михайла, вул., Курчина, вул., Шкільна вул., Чорнобильський пров., Бучанська вул., Прорізний пров., проїзд до Прорізної вул., Уляїнова Володимир, пров., Маршак, вул., Мальовнича вул.


 **Оскольська вулиця**; Оскольська ул.; Oskolska vul. 11214 (Голосіївський р-н). Рішення виконавчого комітету Київської міської ради депутатів трудящих «Про перейменування вулиць м. Києва» від 05.07.1955 № 857. Протягає від початку забудови до Науки, просп. Прилучається Цимбалів Яр, пров.


 **Оскольський провулок**; Оскольський пер.; Oskolskiy prov. 11215 (Голосіївський р-н). Сучасна назва з 1950. Протягає від Малокитайської вул. до Цолковського, вул.


 **Осокорська вулиця**; Осокорская ул.; Oskorska vul. 11216 (Дарницький р-н). Рішення виконавчого комітету Київської міської ради депутатів трудящих «Про перейменування вулиць м. Києва» від 05.07.1955 № 857. Протягає від Зарічної вул. (двічі), утворюючи півколо. Прилучається Осокорський пров.


 **Осокорський провулок**; Осокорський пер.; Oskorskiy prov. 11217 (Дарницький р-н). Рішення виконавчого комітету Київської міської ради депутатів трудящих «Про перейменування вулиць м. Києва» від 05.07.1955 № 857. Протягає від Осокорської вул. до кінця забудови.


 **Остапа Вишні вулиця**; Остапа Вишни, ул.; Ostapa Vyshni, vul. 11218 (Печерський р-н). Рішення виконавчого комітету Київської міської ради депутатів трудящих «Про перейменування вулиць м. Києва» від 20.08.1957 № 1428. Протягає від Менделєєва, вул. (двічі). Прилучається Філатова Академіка, вул.


 **Остерська вулиця**; Остерская ул.; Osterska vul. 11219 (Дніпровський р-н). Рішення виконавчого комітету Київської міської ради депутатів трудящих «Про перейменування міських вулиць» від 29.12.1953 № 2610. Протягає від Марганецької вул. до Новоросійської вул.


 **Остерський провулок**; Остерський пер.; Osterskiy prov. 11220 (Дніпровський р-н). Рішення виконавчого комітету Київської міської ради депутатів трудящих «Про перейменування міських вулиць» від 29.12.1953 № 2610. Протягає від Марганецької вул. до Новоросійської вул.


 **Острівна вулиця**; Островная ул.; Ostriivna vul. 11221 (Голосіївський р-н). Постанова бюро Київського міського бюро Київського міського комітету Компартії України та виконкому Київської міської ради депутатів трудящих «Про перейменування вулиць м. Києва» від 15.07.1958 № 1249. Протягає від Новопирогівської вул. до кінця забудови. Прилучаються: Охотська вул., проїзд до Столичного шосе.


 **Острівна 1 вулиця**; Островная 1 ул.; Ostriivna 1 vul. 12363 (Голосіївський р-н). СТ «Блакитна затока». Протягає на о. Волників вздовж узбережжя Дніпра від мосту до кінця забудови.

 **Острівна 2 вулиця**; Островная 2 ул.; Ostriivna 2 vul. 12364 (Голосіївський р-н). СТ «Блакитна затока». Протягає на о. Волників від Острівної 1 вул. до кінця забудови.


 **Островського Миколи вулиця**; Островского Никола, ул.; Ostrovskogo Mukoly, vul. 11222 (Дарницький р-н). Протягає від проїзду без назви до Польової вул. Прилучається Острівського, пров.


 **Островського Микола вулиця**; Островского Никола, ул.; Ostrovskogo Mukoly, vul. 11223 (Солом'янський р-н). Постанова Президії Київської міської ради робітничих, селянських та червоноармійських депутатів «Про перейменування вулиць м. Києва» від 11.11.1938 № 1082/6. Постанова виконавчого комітету Київської міської ради депутатів трудящих «Про впровадження найменувань плод, вулиць та провулків м. Києва» від 06.12.1944 № 286/2. Протягає від Кривоноса Петра, пл. до Липківського Василя Митрополита, вул. Прилучаються: Кірпи Георгія, вул., Платонівський пров., Платонівська вул., Стадіонна вул., Островського Миколи, пров.


 **Острівського Миколи провулок**; Островского Никола, пер.; Ostrovskogo Mukoly, prov. 11224 (Солом'янський р-н). Постанова Президії Київської міської ради робітничих, селянських та червоноармійських депутатів «Про перейменування вулиць м. Києва» від 11.11.1938 № 1082/6. Постанова виконавчого комітету Київської міської ради депутатів трудящих «Про впровадження найменувань площ, вулиць та провулків м. Києва» від 06.12.1944 № 286/2. Протягає від Острівського Миколи, вул. до тупика.


 **Охотська вулиця**; Охотская ул.; Okhotska vul. 11225 (Голосіївський р-н). Сучасна назва з 1957. Протягає від Столичного шосе до Острівної вул.


 **Охотський провулок**; Охотский пер.; Okhotskiy prov. 11226 (Голосіївський р-н). Сучасна назва з 1957. Протягає від Чапавського шосе до Столичного шосе.

 **Охтирська вулиця**; Ахтырская ул.; Okhtyrska vul. 11227 (Солом'янський р-н). Рішення виконавчого комітету Київської міської ради депутатів трудящих «Про перейменування вулиць м. Києва» від 05.07.1955 № 857. Протягає від Каменярів, вул. до Кайсарова, вул. та Охтирського, пров.


 **Охтирський провулок**; Ахтырский пер.; Okhtyrski prov. 11228 (Голосіївський р-н). Сучасна назва з 1954. Протягає від Трутенка Онуфрія, вул. до Кайсарова, вул. та Охтирської вул.


 **Очаківська вулиця**; Очаковская ул.; Ochakivska vul. 11229 (Солом'янський р-н). Рішення виконавчого комітету Київської міської ради депутатів трудящих «Про перейменування міських вулиць» від 29.12.1953 № 2610. Протягає від Соціалістичної вул. до Волинської вул. Прилучаються: Очаківський пров., Керченська вул.


 **Очаківський провулок**; Очаковский пер.; Ochakivskiy prov. 11230 (Солом'янський р-н). Сучасна назва з 1953. Протягає від Донецької вул. до Очаківської вул.

 **Павленка вулиця**; Павленко, ул.; Pavlenka, vul. 11231 (Святошинський р-н). Викладена у 1-й пол. 20 ст. Протягає від Обухівської вул.

до Антонова-Осєіенка, вул. Прилучають-ся: Ушакова Миколи, вул., Криженка, вул., Павлинка, пров., Фадєєва, вул., Фелька Явана, вул.

 **Павлинка провулок:** Павлинка, пер. Равітка, пров. 11232 (Святошинський р-н). Виник у 1-й пол. 20 ст. Пролягає від Павлинка, вул. до Антонова-Осєіенка, вул. Прилучають-ся: Котика Васи, вул., Фелька Явана, вул.


 **Павлинська вулиця:** Павловська ул., Равітська ул. 11233 (Певченківський р-н). Доганова виконавчого комітету Київської міської ради депутатів трудящих «Про впорядкування найменувань площ, вулиць та провулків м. Києва» від 06.12.1944 № 2862. Пролягає від Гоголівської вул. та Коцюбинського (Суря), вул. до Черновола Вячеслава, вул. Прилучаються: Туренська вул., Дмитрівська вул., Зонотустівська вул.


 **Павлоградська вулиця:** Павлоградская ул., Равітградська ул. 11234 (Політський р-н). Рішення виконавчого комітету Київської міської ради депутатів трудящих «Про найменування міських вулиць» від 29.12.1953 № 2610. Пролягає від Сирецької вул. до кінця забудови.

 **Павладіна Академіка проспект:** Павладіна Академіка, просп., Ралліада Академіка, просп. 11235 (Святошинський р-н). Рішення виконавчого комітету Київської міської ради депутатів трудящих «Про впорядкування найменувань та перейменування вулиць м. Києва» від 19.03.1973 № 431. Рішення виконавчого комітету Київської міської ради


депутатів трудящих «Про впорядкування найменувань та перейменувань вулиць і площ м. Києва» від 21.03.1977 № 410. Пролягає від Перемоги, просп. і Кілівцеві дороги до Гостомельської пл. Прилучаються: Пулинної Феодора, вул., Стуса Василя, вул., Ірпінська вул., Доброхотова Академіка, вул., Уборевича Командарма, вул., Вернадського Академіка, бульв., Бухаровського Академіка, вул., Назмова Генерала, вул., Маліновка вул., Робітничя вул., залізничний шляхопровід, Дюжоварьова, вул., Плотова вул., Газопровідна вул.


 **Панаса Мирного вулиця:** Панаса Мирного, ул., Равітса Мирного, ул. 11236 (Печерський р-н). Рішення виконавчого комітету Київського городского Совета депутатів трудящих «Об увековечении памяти выдающегося писателя – классика украинской литературы: Панаса Мирного (А. Я. Рудченка)» от 30.05.1949 № 1026. Пролягає від Масковської вул. до Тултика. Прилучаються: Гусовської, вул., Панаса Мирного, пров., прохід до Первомайського Леоніда, вул.

 **Панаса Мирного провулок:** Панаса Мирного, пер.; Равітса Мирного, пров. 11237 (Печерський р-н). Рішення виконавчого комітету Київської міської ради депутатів трудящих «Про перейменування вулиць м. Києва» від 05.07.1955 № 857. Пролягає від Панаса Мирного, вул. до Тултика.


 **Панельна вулиця:** Панельна ул., Равітса ул. 11238 (Дніпровський р-н). Рішення виконавчого комітету Київської міської ради депутатів трудящих «Про найменування та перейменування вулиць

м. Києва» від 13.10.1959 № 1710. Пролягає від Луначарського, пл. до кінця забудови.


 **Пандорамна вулиця:** Пандорамная ул., Рагошпа ул. 11239 (Толосівський р-н). Постановою бюро Київського міського комітету Компартії України та виконавчого Київської міської ради депутатів трудящих «Про найменування та перейменування вулиць міста Києва» від 15.07.1958 № 1249. Пролягає від Лисогірської вул. до Науки, просп. Прилучаються: Жигулівська вул., Ракетна вул.


 **Пантелейкіна Анаголія вулиця:** Пантелейкіна Анаголія, ул., Равіткіна Анаголія, ул. 11240 (Святошинський р-н). Рішення виконавчого комітету Київської міської ради народних депутатів «Про перейменування та найменування окремих вулиць м. Києва» від 07.04.1980 № 453. Пролягає від Онискевича Григорія, вул. до Красова Миколи, вул. Прилучаються: Хмельницька вул., Звенигородська вул., Алексєхіна Василя, вул., Улітна Явана, вул.


 **Панфіловичів вулиця:** Панфіловичев, ул., Равіловів, ул. 11241 (Печерський р-н). Рішення виконавчого комітету Київської міської ради депутатів трудящих «Про найменування міських вулиць» від 29.12.1953 № 2610. Пролягає від Старонаволицької вул. до Лаврєвської вул. Прилучаються: Редутна вул., Рєута Михайла, пров., Редутний пров., Панфіловичів, вул., Радіальна вул., Козятинська вул.

 **Панфіловичів провулок:** Панфіловичев, пер.; Равіловів, пров. 11242 (Печерський р-н). Рішення виконавчого комітету Київ-

ської міської ради депутатів трудящих «Про перейменування вулиць м. Києва» від 05.07.1955 № 857. Пролягає від Панфіловичів, вул. (двічі, утворюючи півколо).


 **Панча Петра вулиця:** Панча Петра, ул., Равітса Рєта, ул. 11243 (Оболонський р-н). Рішення виконавчого комітету Київської міської ради народних депутатів «Про найменування нових вулиць м. Києва» від 17.05.1989 № 440. Пролягає від Бержанської вул. до кінця забудови.

 **Паньківська вулиця:** Паньківська ул., Равітська ул. 11244 (Толосівський р-н). Рішення виконавчого комітету Київської міської ради народних депутатів «Про повернення вулицям історичних назв, найменування та перейменування вулиць, станцій метро та нового мостового переходу в м. Києві» від 19.10.1990 № 905. Пролягає від Толстого Дьва, вул. до Жилинської вул. Прилучаються: Микільсько-Богатинича вул., Саксаганьського, вул.


 **Паркова вулиця:** Парковая ул., Равітова ул. 11245 (Політський р-н). Пролягає від Білицької вул. до Покрового пров. Прилучаються: Копайгородська вул., Тварійський пров., Білицький пров., Парковий пров., Переяславська вул., Вігизинана вул., Глухівська вул., Красноволицька вул., Красноволицький пров., Горюшентівська вул., Зимова вул., Піхотний пров.


 **Паркова дорога:** Парковая дорога, Равітова ул. 11246 (Печерський р-н). Рішення виконавчого комітету Київської міської ради депутатів трудящих «Про


найменування та перейменування вулиць і площ м. Києва» від 26.08.1963 № 1247. Пролягає від Петрівської алеї до Андрія Первозванного, пл.


 **Парковий провулок; Парковий пер.; Рагової пров.** 11247 (Подільський р-н). Рішення виконавчого комітету Київської міської ради депутатів трудящих


«Про перейменування вулиць м. Києва» від 05.07.1955 № 857. Пролягає від Білицької вул. до Замковецької вул. Прилучаються: Паркова вул., проїзд до Білицького пров.


 **Парникова вулиця; Парникова ул.; Рагукова вул.** 11248 (Голосіївський р-н, СТ «Мічурінець»). Пролягає від Кашенка Академіка, вул. до Квітки-Оснот'яненка, вул. Прилучається Корчуватський пров. (двічі).


 **Паровозна вулиця; Паровозна ул.; Раговозна вул.** 11249 (Дніпровський р-н). Рішення виконавчого комітету Київської міської ради депутатів трудящих «Про найменування та перейменування вулиць м. Києва» від 20.08.1957 № 1428. Пролягає від Сенюманської вул. до кінця забудови.


 **Паровозний провулок; Паровозний пер.; Раговозну пров.** 11250 (Дніпровський р-н). Рішення виконавчого комітету Київської міської ради депутатів трудящих «Про найменування та перейменування вулиць м. Києва» від 20.08.1957 № 1428. Пролягає від Сенюманської вул. до кінця забудови.


 **Патона Академіка провулок; Патона Академіка, пер.; Патона Академіка, пров.** 11251 (Подільський р-н). Рішення виконавчого комітету Київської міської ради депутатів трудящих «Про перейменування вулиць м. Києва» від 05.07.1955 № 857. Пролягає від «Правди», просп. до Западницької вул.


 **Паторжинського вулиця; Паторжинського, ул.; Patorzhynskoho, vch.** 11252 (Шевченківський р-н). Рішення виконавчого комітету Київської міської ради депутатів трудящих «Про найменування та перейменування вулиць і площ м. Києва» від 30.12.1962 № 2216. Пролягає від Прорізної вул. до Ірининської вул. Прилучається Малопідвальна вул.


 **Пагріотів вулиця; Пагріотов, ул.; Pagriotiv, vch.** 11253 (Солом'янський р-н). Пролягає від Галана Ярославла, вул. до Шепелева Миколи, вул. Прилучаються: Чернівецька вул., Піддубного Івана, вул., Чернишевського, вул., Героїв Севастополя, вул., Попельнянська вул., Суздальська вул.


 **Паутовського вулиця; Паутовського, ул.; Paustovskoho, vch.** 11254 (Солом'янський р-н). Рішення виконавчого комітету Київської міської ради депутатів трудящих «Про найменування та перейменування вулиць і площ м. Києва» від 29.07.1968 № 1306. Пролягає від Галана Ярослава, вул. до Героїв Севастополя, вул. Прилучаються: Чернівецька вул., Піддубного Івана, вул., Чернишевського, вул.


 **Пашківська вулиця; Пашковская ул.; Pashkivska vch.** 11255 (Святошинський р-н). Рішення Київської міської ради «Про найменування вулиць у м. Києві» від 25.05.2011 № 190/5577. Пролягає в межах території колективу індивідуальних забудовників «Чайка».

 **Первомайського Леоніда вулиця; Первомайского Леонида, ул.; Pervomaiskoho Leonida, vch.** 11256 (Печерський р-н). Рішення виконавчого комітету Київської міської ради депутатів трудящих «Про впорядкування найменувань та перейменування вулиць м. Києва» від 16.12.1974 № 1476. Пролягає від Мечнікова, вул. до кінця забудови. Прилучається Петерський узвіз. Сполучається сходами з Панаса Мирного, вул., Лесі Українки, вул.


 **Передова вулиця; Передовая ул.; Pperedova vch.** 11257 (Голосіївський р-н). Виникла у 1-й пол. 20 ст. Пролягає від Столичного шосе до Заболотного Академіка, вул. і Лазурної вул.

 **Перемоги вулиця; Победы, ул.; Peregohu, vch.** 11258 (Святошинський р-н). Сучасна назва з 1975. Пролягає від Кильцевої дороги до Бетховена, вул.


 **Перемоги площа; Победы, пл.; Peregohu, pl.** 11259 (Шевченківський р-н). Рішення виконавчого комітету Київської міської ради депутатів трудящих «Про зміну найменувань вулиць» від 03.01.1952 № 5. Розташована між Перемоги, просп., Шевченка Тараса, бульв., Бульварно-Кудрявської вул., Золотоустівського вул., Дмитрівською вул., Гончара Олесея, вул., Саксаганського, вул., Старовокзальною вул.

 **Перемоги проспект; Победы, просп.; Peregohu, prosr.** 11260 (Шевченківський р-н, Святошинський р-н, Солом'янський р-н). Рішення виконавчого комітету Київської міської ради депутатів трудящих «О перейменуванні Брест-Литовського проспекта і часті бульвару Шевченка на проспект Победы» від 27.03.1985 № 285. Пролягає від Перемоги, пл. до Брест-Литовського шосе. Прилучаються: Північнофлотський просп., Чорновола В'ячеслава, вул., Шопуленка, вул., Тимофєєвої Галі, вул., Василевської Ванди, вул., Політехнічний пров., Брест-Литовський пров., Зоологічна вул., Янгеля Академіка, вул., Польовий пров., Гетьмана Вадима, вул., Довженка Олександр, вул., Нестерова, вул., Гарматна вул., Шутова Полковника, вул., Шпака Миколи, вул., Василєнка Миколи, вул., Дегтярська вул., Лагерна вул., Дружківська вул., Щербаківа, вул., Горбачова Омеліана, вул., Олександрівська вул., Невська вул., Чистяківська вул., Туполева Академіка, вул., Екскваторна вул., Святошинська вул., Вітрука Генерала, вул., Петрицького Анаголія, вул., Вернадського Академіка, бульв., Краснова Миколи, вул., Крамського Івана, вул., Семашка, вул., Кричевського Федора, вул., Палладіна Академіка, просп., Кильцева дорога, Живописна вул., Чорнобильська вул., Ушакова Миколи, вул.


 **Перечиславська вулиця;** Перечиславська ул.; Perechislavskaya ul. 11261 (Дарницький р-н). Пролягає від Леніна, вул. та Бурльонного Маршала, вул. до межі міста-кради. Прилучаються: Комінтерну, 1 пров., Комінтерну, вул., Комінтерну, 2 пров., Комінтерну, 3 пров.


 **Перечиславська вулиця;** Перечиславська ул.; Perechislavskaya ul. 11262 (Подільський р-н). Пролягає від Білинської вул. до Замковецької вул. Прилучаються: Паркова вул., Подкова вул.

 **Перова бульвар;** Перова, бульвар; Petrova, bulv. 11263 (Дніпровський р-н). Рішення виконавчого комітету Київської міської ради депутатів трудящих «Про найменування та перейменування вулиць м. Києва» від 10.09.1968 № 1494. Пролягає від Визволителів, просп. та Воскресенської вул. до Ватутіна Генерала, просп. та Керенської пл. Прилучаються: Навої Адішера, просп., Запорожця Петра, вул., Сталсько-го Сулеймана, вул., Микитенка Івана, вул., Кибальчича Миколи, вул.

 **Перовської Софії вулиця;** Перовської Софьи, ул.; Petrovskoi Sofii, ul. 11264 (Шевченківський р-н). Рішення виконавчого комітету Київської міської ради депутатів трудящих «Про найменування та перейменування вулиць м. Києва» від 20.08.1957 № 1428. Пролягає від Переємонта, просп. до Дегтярівської вул. Прилучаються: Желязова, вул., Потьме Єжена, вул.

 **Перспективна вулиця;** Перспективная ул.; Perspektivnaya ul. 11265 (Печерський р-н). Пролягає від Думбії Парків, вул. до Чигоріана, вул. Прилучається Раєвсько-го Миколи, вул.


 **Перша вулиця;** Первая ул.; Pervsha ul. 12568 (Оболонський р-н. СТ «Чорнобильськ-2001»). Пролягає від початку забудови (по-близу дорожньої розв'язки на Ботаницькій вул.) до кінця забудови. Прилучаються: Третя вул., Четверта вул., Шоста вул.

 **Першого Травня вулиця;** Первого Мая, ул.; Pervshoho Travnia, ul. 11266 (Дарницький р-н). Пролягає від Леніна, вул. до Автогостропної вул. та Червоноармійської вул.

 **Пестеля Павла вулиця;** Пестеля Павла, ул.; Pestelia Pavla, ul. 11267 (Шевченківський р-н). Рішення виконавчого комітету Київської міської ради депутатів трудящих «Про найменування та перейменування вулиць м. Києва» від 27.12.1971 № 2061. Рішення виконавчого комітету Київської міської ради депутатів трудящих «Про впорядкування найменувань та перейменування вулиць м. Києва» від 31.05.1976 № 296. Пролягає від Переємонта, пл. та Жиданської вул. до Старовоказальної вул.


 **Петлюри Симона вулиця;** Петлюры Симона, ул.; Petliury Symona, ul. 11268 (Шевченківський р-н). Рішення Київської міської ради «Про перейменування вулиці у


Певченківському районі міста Києва» від 18.06.2009 № 634/1690. Пролягає від Шевченка Тараса, бульв. до Вокзальної пл. Прилучаються: Назарівська, вул., Саксганькозко, вул., Жилинська вул.


 **Петрицького Анатолія вулиця;** Петрицкого Анатолия, ул.; Petrits'koho Anatiolii, ul. 11269 (Святошинський р-н). Рішення виконавчого комітету Київської


міської ради депутатів трудящих «Про найменування та перейменування вулиць і площ м. Києва» від 20.07.1965 № 1270. Пролягає від Переємонта, просп. до кінця забудови. Прилучаються: Львівська вул., Верховина вул., Хотельникова Михайла, вул., Відпочинку, вул.

 **Петрівська алея;** Петровская ал.; Petrivska al. 11270 (Печерський р-н). Сучасна назва з 1912. Пролягає від Грушевського Михайла, вул. до Паркової дороги.

 **Петрівська вулиця;** Петровская ул.; Petrivska ul. 11271 (Шевченківський р-н). Сучасна назва з 1907. Пролягає від Гинбочницької вул. до кінця забудови.


 **Петровського вулиця;** Петровского, ул.; Petrovskoho, ul. 11272 (Деснянський р-н). Пролягає від Голосного, вул. до Макаренка, вул. Прилучаються: Шорра, вул., Седова, вул. (Проспінна).

 **Петровського вулиця;** Петровского, ул.; Petrovskoho, ul. 11273 (Солом'янський р-н). Рішення виконавчого комітету Київської міської ради депутатів трудящих «Про найменування та перейменування вулиць і площ м. Києва» від 26.01.1961 № 146. Пролягає від Пиревської вул. до Уманської вул. Прилучається Міцкевича Адама, вул.


 **Петропавлівська вулиця;** Петропавловская ул.; Petro-pavlivska ul. 11274 (Подільський р-н). Сучасна назва з 1883. Пролягає від Фрунзе, вул. до Бакинської вул. та


Верболюзної вул. Прилучаються: Колпівська вул., Захарівська вул., Ригеева, вул., Люгнений пров., Верболюзний пров., Рясний пров.


 **Петропавлівська площа;** Петропавловская пл.; Petro-pavlivska pl. 11784 (Оболонський р-н). Рішення Київської міської ради «Про повернення історичних назв та перейменування вулиць, площ, провулків у місті Києві» від 13.11.2014 № 373/173. Розташована між Фрунзе, вул. та проїздом без назви до Скляренка Семена, вул.


 **Петропавлівський провулок;** Петропавловский пров.; Petro-pavlivskii prov. 11275 (Подільський р-н). Виник у 1-й чверті 20 ст. Пролягає від Петропавлівської вул. (лівої, утворюючи півколо).


 **Петрусенко Оксани**  
вулиця; Петрусенко  
Оксани, ул.; Petrusenko  
Oksana, vul. 11276  
(Голосіївський  
р-н).  
Прологає  
Закарпатської  
вул. до  
кінця забудови.


 **Печенізька вулиця**, Печенежская ул.; Pechenizka vul. 11277 (Шевченківський р-н). Газета «Кієвлянинъ» «О именовании некоторых улиц и площадей в Киеве» від 14.08.1869 № 95. Прологає від Шмідта Отто, вул. до Підгірної вул. Прилучається Татарський пров.


 **Печерська площа**, Печерская пл.; Pecherska pl. 11278 (Печерський р-н). Виникла в серед. 20 ст. Розташована між Немировича-Данченка, вул., Гусовського, вул., Ланаса Мирного, вул., Кошлентя Олександра, вул., Кутузова, пров.

 **Печерський узвіз**, Печерский спуск; Pecherskyi uzviz 11279 (Печерський р-н). Рішення виконавчого комітету Київської міської ради депутатів трудящих «Про зміну найменувань вулиць» від 03.01.1952 № 5. Прологає від Первомайського Леоніда, вул. до тупика. Прилучається Рибальська вул.


 **Пилипівський провулок**, Филиповский пер.; Ruvivskiy rov. 11280 (Шевченківський р-н). Сучасна назва з 1950. Прологає від Студентської вул. до Дончука Василя, вул.


 **Пимоненка Миколи вулиця**, Пимоненко Николая, ул.; Рупопенка Мукофу, vul. 11281 (Шевченківський р-н). Рішення виконавчого комітету Київської міської ради депутатів трудящих «Про найменування та перейменування вулиць м. Києва» від 13.10.1959 № 1710. Прологає від Артема, вул. до Глибочицької вул. Прилучаються: Студентська вул., Дончука Василя, вул.


 **Пирогова вулиця**, Пирогова, ул.; Rugofova, vul. 11282 (Шевченківський р-н). Сучасна назва з 1970. Прологає від Хмельницького Богдана, вул. до Шевченка Тараса, бульв.


 **Пироговського Олександра вулиця**, Пироговского Александра, ул.; Руготовского Oleksandra, vul. 11283 (Солом'янський р-н). Поєднана виконавчого комітету

Київської міської ради депутатів трудящих «Про впорядкування найменувань площ, вулиць та провулків м. Києва» від 29.10.1963 № 1665. Рішення виконавчого комітету Київської міської ради народних депутатів «Про перейменування та найменування вулиць і площ м. Києва» від 29.12.1984 № 1116. Прологає від Солом'янської вул. до Червонозоряного просп. Прилучається Преображенська, вул.


 **Пирятинська вулиця**, Пирятинская ул.; Rutiainvska vul. 11284 (Печерський р-н). Рішення виконавчого комітету Київської міської ради депутатів трудящих «Про перейменування вулиць м. Києва» від 05.07.1955 № 857. Прологає від Дружби Народів, бульв. (ополучається сходами) до кінця забудови. Прилучаються: Мічуріна, вул., Землянська вул.


 **Пирятинський провулок**, Пирятинский пер.; Rutiainvskiy rov. 11285 (Печерський р-н). Прологає від Мічуріна, вул. до кінця забудови.


 **Писаржевського Академіка вулиця**, Писаржевского Академика, ул.; Pysarzhevskoho Akademika, vul. 11286 (Голосіївський р-н). Рішення виконавчого комітету Київської міської ради депутатів трудящих «Про найменування та перейменування вулиць і площ м. Києва» від 26.01.1961 № 146. Прологає від Наук, просп. до кінця забудови. Сполучається проїздом з Єнісейською вул.


 **Шведена вулиця**, Южная ул.; Pivdenna vul. 12609 (Шевченківський р-н, СТ «Зелений куточок»). Прологає від Стеценка, вул. до Тулопева Академіка, вул.


 Північна вулиця; Северо-Озерний 1 провулок; Северо-Озерний 1 пер.; Рівнісно-Озетмі 1 пров. 12147 (Дарницький р-н, СДТ «Стадне»). Пролягає від Північно-Озерної до Марка Черемшини, вул. до Залізничної вул.


 Північна вулиця; Северо-Озерний 1 провулок; Северо-Озерний 1 пер.; Рівнісно-Озетмі 1 пров. 12147 (Дарницький р-н, СДТ «Стадне»). Пролягає від Північно-Озерної до Орхидейної вул.


 Північно-Озерний 2 провулок; Северо-Озерний 2 пер.; Рівнісно-Озетмі 2 пров. 12148 (Дарницький р-н, СДТ «Стадне»). Пролягає від Північно-Озерної до Орхидейної вул.


 Північно-Озерний 3 провулок; Северо-Озерний 3 пер.; Рівнісно-Озетмі 3 пров. 12149 (Дарницький р-н, СДТ «Стадне»). Пролягає від Північно-Озерного 4 пров. Прилучається Орхидейна вул.


 Північно-Озерний 4 провулок; Северо-Озерний 4 пер.; Рівнісно-Озетмі 4 пров. 12150 (Дарницький р-н, СДТ «Стадне»). Пролягає від Північно-Озерного 5 пров.

 Північно-Озерний 5 провулок; Северо-Озерний 5 пер.; Рівнісно-Озетмі 5 пров. 12151 (Дарницький р-н, СДТ «Стадне»). Пролягає від Північно-Озерної до кінця забудови.


 Північно-Озерний 6 провулок; Северо-Озерний 6 пер.; Рівнісно-Озетмі 6 пров. 12152 (Дарницький р-н, СДТ «Стадне»). Пролягає від Північно-Озерної вул. до кінця забудови.

 Північно-Озерний 7 провулок; Северо-Озерний 7 пер.; Рівнісно-Озетмі 7 пров. 12153 (Дарницький р-н, СДТ «Стадне»). Пролягає від Північно-Озерного 4 пров. Прилучається Орхидейна вул.


 Північно-Озерний 8 провулок; Северо-Озерний 8 пер.; Рівнісно-Озетмі 8 пров. 12154 (Дарницький р-н, СДТ «Стадне»). Пролягає від Північно-Озерного 9 пров.


 Північно-Озерний 9 провулок; Северо-Озерний 9 пер.; Рівнісно-Озетмі 9 пров. 12155 (Дарницький р-н, СДТ «Стадне»). Пролягає від Північно-Озерного 10 пров.


 Північно-Озерний 10 провулок; Северо-Озерний 10 пер.; Рівнісно-Озетмі 10 пров. 12156 (Дарницький р-н, СДТ «Стадне»). Пролягає від Північно-Озерного 11 пров.


 Північно-Озерний 11 провулок; Северо-Озерний 11 пер.; Рівнісно-Озетмі 11 пров. 12157 (Дарницький р-н, СДТ «Стадне»). Пролягає від Північно-Озерного 12 пров.


 Північно-Озерний 12 провулок; Северо-Озерний 12 пер.; Рівнісно-Озетмі 12 пров. 12158 (Дарницький р-н, СДТ «Стадне»). Пролягає від Північно-Озерного 13 пров.


 Північно-Озерний 13 провулок; Северо-Озерний 13 пер.; Рівнісно-Озетмі 13 пров. 12159 (Дарницький р-н, СДТ «Стадне»). Пролягає від Північно-Озерного 14 пров.


 Північно-Озерний 14 провулок; Северо-Озерний 14 пер.; Рівнісно-Озетмі 14 пров. 12160 (Дарницький р-н, СДТ «Стадне»). Пролягає від Північно-Озерного 15 пров.


 Північно-Озерний 15 провулок; Северо-Озерний 15 пер.; Рівнісно-Озетмі 15 пров. 12161 (Дарницький р-н, СДТ «Стадне»). Пролягає від Північно-Озерного 16 пров.

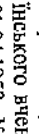
 Північно-Озерний 16 провулок; Северо-Озерний 16 пер.; Рівнісно-Озетмі 16 пров. 12162 (Дарницький р-н, СДТ «Стадне»). Пролягає від Північно-Озерного 17 пров.


 Північно-Озерний 17 провулок; Северо-Озерний 17 пер.; Рівнісно-Озетмі 17 пров. 12163 (Дарницький р-н, СДТ «Стадне»). Пролягає від Північно-Озерного 18 пров.


 Північно-Озерний 18 провулок; Северо-Озерний 18 пер.; Рівнісно-Озетмі 18 пров. 12164 (Дарницький р-н, СДТ «Стадне»). Пролягає від Північно-Озерного 19 пров.


 Підбірний провулок; Подборняк пер.; Рідбітла пров. 11291 (Головіцький р-н). Сучасна назва з 1957. Пролягає від Столицького шосе до Підбірної вул.


 Підвисоцького Професора вулиця; Подвисоцького Професора, вул. 11292 (Головіцький р-н). Рішення виконавчого комітету Київської міської ради депутатів трудящих «Про вшанування пам'яті видатного українського вченого В. В. Підвисоцького» від 01.04.1958 № 558. Пролягає від Дружби Народів, бульвар до тупика. Прилучається: Драгомирова Михайла, вул., Київське, вул., Білгород Катерини, вул., Вільшанська вул.


 Підгірна вулиця; Подгорная вул.; Рідбітла вул. 11293 (Шевченківський р-н). Газета «Кієвлянин» «О найменуванні некоегох улиц и площадей в Києве» від 14.08.1869 № 95. Пролягає від Подолської вул. до Печенівської вул. Прилучається Тарарська вул.


 Піддубного Івана вулиця; Поддубного Ивана, вул.; Ріддубно Івана, вул. 11294 (Солом'янський р-н). Рішення Київської міської ради «Про перейменування вулиць» від 08.07.1999 № 371/472. Розпорядження Київської міської державної адміністрації «Про найменування та перейменування вулиць» від 08.07.2000 № 25. Пролягає від Видрадного просп. до Новополювої вул. Прилучається: Бориславська вул., Миронівська вул., Партиотів, вул., Карпатська вул., Паустовського, вул., Кар'єрна вул., Постова вул.


 Піддубного Івана вулиця; Поддубного Ивана, вул.; Ріддубно Івана, вул. 11294 (Солом'янський р-н). Рішення Київської міської ради «Про перейменування вулиць» від 08.07.1999 № 371/472. Розпорядження Київської міської державної адміністрації «Про найменування та перейменування вулиць» від 08.07.2000 № 25. Пролягає від Видрадного просп. до Новополювої вул. Прилучається: Бориславська вул., Миронівська вул., Партиотів, вул., Карпатська вул., Паустовського, вул., Кар'єрна вул., Постова вул.


 Піддубного Івана вулиця; Поддубного Ивана, вул.; Ріддубно Івана, вул. 11294 (Солом'янський р-н). Рішення Київської міської ради «Про перейменування вулиць» від 08.07.1999 № 371/472. Розпорядження Київської міської державної адміністрації «Про найменування та перейменування вулиць» від 08.07.2000 № 25. Пролягає від Видрадного просп. до Новополювої вул. Прилучається: Бориславська вул., Миронівська вул., Партиотів, вул., Карпатська вул., Паустовського, вул., Кар'єрна вул., Постова вул.

 **Підлипка вулиця;** Подлипка, ул.; Pidlipka, vul. 11295 (Дарницький р-н, СТ «Високовольтник», «Волна-1», «Дружба-2», «Зелінички», «Світло»). Виникла у 1-й пол. 20 ст. Протягає від Маслівки, вул. до Садової 77 вул. Прилучаються: Ареф'єва Костянтина, вул., Садова 105 вул., Садова 75 вул., Садова 76 вул.


 **Підлісна вулиця;** Подлісна ул.; Pidlisna vul. 11296 (Святошинський р-н). Рішення виконавчого комітету Київської міської ради депутатів трудящих «Про найменування міських вулиць» від 29.12.1953 № 2610. Протягає від Булаховського Академіка, вул. до Олевської вул. Прилучаються: Наумова Генерала, вул., Клавдієвська вул.


 **Піка Вільгельма вулиця;** Пика Вильгельма, ул.; Pika Vilhelma, vul. 11297 (Шевченківський р-н). Рішення виконавчого комітету Київської міської ради депутатів трудящих «Про найменування та перейменування вулиць і площ м. Києва» від 26.01.1961 № 146. Протягає від Щербаків, вул. до Баумана, вул. та Черкаської вул. Прилучаються: Тешебаєва, вул., Саратовська вул., Муромська вул.


 **Пілот вулиця;** Пилот, ул.; Pilot, vul. 12453 (Дніпровський р-н, СТ «Аерофлот», «Швидентеплоенергомонтаж», «Пілот»). Протягає від безіменного проїзду до Марка Черемшини, вул. до Гаражної вул.


 **Пітерська вулиця;** Питерская ул.; Pitera vul. 11298 (Солом'янський р-н). Постановою бюро Київського міського комітету Компартії


України та виконкому Київської міської ради депутатів трудящих «Про найменування та перейменування вулиць міста Києва» від 15.07.1958 № 1249. Протягає від Чокочівського бульв. до Іскрівської вул. та Єреванської вул. Прилучається Петровського, вул.


 **Піхотна вулиця;** Пехотная ул.; Pikhotna vul. 11299 (Подільський р-н). Протягає від Білицької вул. до кінця забудови.

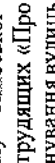
 **Піхотний провулок;** Пехотный пер.; Pikhotnyi prov. 11300 (Подільський р-н). Рішення виконавчого комітету Київської міської ради депутатів трудящих «Про перейменування вулиць м. Києва» від 05.07.1955 № 857. Протягає від Білицької вул. до Полкової вул. Прилучається Паркова вул.


 **Піхтова вулиця;** Пихтовая ул.; Pihtova vul. 11301 (Дарницький р-н). Рішення Київської міської ради «Про затвердження назв вулиць та провулків у Дарницькому, Дніпровському, Деснянському районах м. Києва» від 27.05.2010 № 814/4252.


 **Пішохідний провулок;** Пешеходный пер.; Pishokhidnyi prov. 11302 (Печерський р-н). Виник у 1-й пол. 20 ст. Протягає від Верхньогірської вул. до тушика.


 **Планерна вулиця;** Планерная ул.; Planetna vul. 11303 (Солом'янський р-н). Протягає від Героїв Севастополя, вул. до Суздальської вул. Прилучається Попельнянська вул.


 **Планетна вулиця;** Планетная ул.; Planetna vul. 11304 (Голосіївський р-н). Постановою бюро Київського міського комітету Компартії України та виконкому Київської міської ради депутатів трудящих «Про найменування та перейменування вулиць міста Києва» від 15.07.1958 № 1249. Протягає від Сірка Івана, вул. до Степового Якова, вул. Прилучаються: Седекціонерів, вул., Орбітна вул. (двічі).


 **Планетарна вулиця;** Планетарная ул.; Planetarna vul. 12035 (Солом'янський р-н). Протягає від безіменного проїзду до Крейсера «Аврора», вул.


 **Платонівська вулиця;** Платоновская ул.; Platonivska vul. 11305 (Солом'янський р-н). Сучасна назва з 1913. Протягає від Стаціонального пров. до Островського Миколи, вул.


 **Платонівський провулок;** Платоновский пер.; Platonivskiy prov. 11306 (Солом'янський р-н). Сучасна назва з 1911. Протягає від Островського Миколи, вул.

 **Плеханова вулиця;** Плеханова, ул.; Plekhanova, vul. 11307 (Дніпровський р-н). Рішення виконавчого комітету Київської міської ради депутатів трудящих «Про найменування та перейменування вулиць і площ м. Києва» від 29.07.1969 № 1306. Протягає двома відрізкамі від тушика до Флоренції, вул. та від Раскової Марини, вул. до Возз'єднання, просп. Прилучаються: Раскової Марини, вул. (двічі), проїзд до Вентузістів, вул.


 **Повздовжня 1 вулиця;** Повздовжня 1 ул.; Povzdozhnia 1 vul. 12595 (Оболонський р-н, СТ «Гідромеханізатор»). Протягає від початку забудови до проїзду, що з'єднує з дорожньою розв'язкою на Богатирівській вул.

 **Плещетва вулиця;** Плещетва, ул.; Pleshcheteva, vul. 11308 (Голосіївський р-н). Рішення виконавчого комітету Київської міської ради депутатів трудящих «Про перейменування вулиць м. Києва» від 05.07.1955 № 857. Протягає від Чагаського шосе до Набережно-Корчугавської вул. Прилучаються: Столичне шосе, Вітянська вул., Плещетва, пров.


 **Плещетва провулок;** Плещетва, пер.; Pleshcheteva, prov. 11309 (Голосіївський р-н). Рішення виконавчого комітету Київської міської ради депутатів трудящих «Про перейменування вулиць м. Києва» від 05.07.1955 № 857. Протягає від Плещетва, вул. до Новопрігорівської вул.


 **Плодова вулиця;** Плодовая ул.; Ploдова vul. 11310 (Святошинський р-н, СТ «Дніпро», «Дружба»). Постановою бюро Київського міського комітету Компартії України


виконкому Київської міської ради депутатів трудящих «Про найменування та перейменування вулиць міста Києва» від 15.07.1958 № 1249. Протягає від Стеценка, вул. до Паладіна Академіка, просп. Прилучаються: Садова 2 вул., Садова 3 вул., Садова 4 вул., Садова 5 вул., Садова 6 вул., Садова 7 вул., Садова 8 вул., Садова 9 вул., Садова 10 вул., Садова 11 вул., Садова 12 вул., Садова 13 вул., Садова 14 вул., Малинська вул.

 **Повздовжня 1 вулиця;** Повздовжня 1 ул.; Povzdozhnia 1 vul. 12595 (Оболонський р-н, СТ «Гідромеханізатор»). Протягає від початку забудови до проїзду, що з'єднує з дорожньою розв'язкою на Богатирівській вул.





 **Повздовжняя 2 вулиця;** Повздовжняя 2 ул.; Rozvodzhnja 2 vul. 12596 (Оболонський р-н, СТ «Гідромеханізатор»); Протягає від початку забудови до проїзду, що з'єднує з дорожньою розв'язкою на Богатирський вул. (паралельно Повздовжній 1 вул.).


 **Повітрофлотська вулиця;** Воздухофлотська ул.; Rовihoflotska vul. 11311 (Солом'янський р-н); Протягає від Шевченка, вул. та Кооперативної вул. до Софії вул. Прилучаються: Набережна вул., Герой Візний, вул., Маркса Карла, вул., Комсомольська вул.


 **Повітрофлотський просп.** Воздухофлотский просп.; Rовihoflotskij v. 11312 (Шевченківський р-н, Солом'янський р-н); Південна виконавчого комітету


Київської міської ради депутатів трудящих «Про найменування та перейменування вулиць і площ м. Києва» від 26.08.1963 № 1247. Протягає від Чорновола В'ячеслава, вул. та Перемоги, просп. до кінця забудови. Протягаються: Лукашівка Миколи, вул., Стаціонана вул., Фучинка Юліуса, вул., Шовкуненка, вул., Ніжинського Петра, вул., Сурикова, вул., Курська вул., Липківська Василія Митрополита, вул., Солом'янська пл., Солом'янська вул., Преобріженська, вул., Антонова Авлаконструктора, вул., Освітля, вул., Севастопольська пл., Червонозоряний просп., Чокотівський бульвар, Донецька вул., Народного Ополчення, вул., Зеленогірська вул., Мішина Михайла, вул., Смілянська вул., Винницька вул., Дніпропетровська вул., Брєжнєва, вул., Кіншера вул., Медова вул., Волгинська вул.

 **Подвійського вулиця;** Подвійского, ул.; Rodvojskoho, vul. 11313 (Шевченківський р-н); Рішення виконавчого комітету Київської міської ради депутатів трудящих


 **Подільський провулок;** Подольский тер.; Rodil'skij v. 11314 (Подільський р-н); Рішення виконавчого комітету Київської міської ради депутатів трудящих

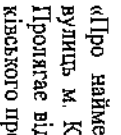
 **Подільський узвіз;** Подольский ступк; Rodil'skij uzviz 11315 (Шевченківський р-н); Рішення виконавчого комітету Київської міської ради депутатів трудящих


 **Пожарського вулиця;** Пожарского, ул.; Rozhars'koho, vul. 11316 (Деснянський р-н); Протягає від Польової вул. до Матросова, вул. Прилучається Мирну, вул. (Троещина).


 **Пожарського вулиця;** Пожарского, ул.; Rozhars'koho, vul. 11317 (Дніпропетровський р-н); Рішення виконавчого комітету Київської міської


ради депутатів трудящих «Про перейменування вулиць м. Києва» від 05.07.1955 № 857. Протягає від Верховної Ради, бульвару до Подпуренка, вул. Прилучаються: Червоноткацька вул., Краківська вул.

 **Позняківська вулиця;** Позняковская ул.; Roznakivs'ka vul. 12090 (Дарницький р-н); Рішення виконавчого комітету Київської міської ради депутатів трудящих


 **Позняківський провулок;** Позняковский тер.; Roznakivs'kij v. 12091 (Дарницький р-н); Рішення виконавчого комітету Київської міської ради депутатів трудящих

 **Покровська вулиця;** Покровская ул.; Rokov's'ka vul. 11318 (Подільський р-н); Рішення виконавчого комітету Київської міської ради народних депутатів «Про повернення вулицям історичних назв, найменування і перейменування площ і вулиць у м. Києві, а також впорядкування нумерації окремих будинків» від 13.02.1990 № 149. Протягає від Андріївської вул. до Конракторової пл. Прилучаються: Зелінського Академіка, пров., Андріївський узвіз.


 **Поліський провулок;** Полесский тер.; Poliskij v. 11320 (Дарницький р-н); Рішення виконавчого комітету Київської міської ради депутатів трудящих «Про перейменування вулиць і площ м. Києва» від 05.07.1955 № 857. Протягає від Позняківської вул. до Тальнівської вул.


 **Поліський провулок;** Полесский тер.; Poliskij v. 11320 (Дарницький р-н); Рішення виконавчого комітету Київської міської ради депутатів трудящих «Про перейменування вулиць і площ м. Києва» від 05.07.1955 № 857. Протягає від Позняківської вул. до Тальнівської вул.


депутатів трудящих «Про перейменування вулиць м. Києва» від 05.07.1955 № 857. Протягає від Лукашевича Миколи, вул. до Кірила Георгія, вул.


 **Поліська вулиця;** Полесская ул.; Poliska vul. 11319 (Дарницький р-н); Постановою бюро Київського міського комітету Компартії України та виконавчого комітету Київської


міської ради депутатів трудящих «Про найменування та перейменування вулиць м. Києва» від 13.07.1958 № 1249. Протягає від Бориспільської вул. до Старобориспільської вул. Прилучається Подільський пров.


 **Поліський провулок;** Полесский тер.; Poliskij v. 11320 (Дарницький р-н); Рішення виконавчого комітету Київської міської ради депутатів трудящих «Про перейменування вулиць і площ м. Києва» від 05.07.1955 № 857. Протягає від Позняківської вул. до Тальнівської вул.


 **Політехнічна вулиця;** Политехническая ул.; Politekhnich's'ka vul. 11321 (Солом'янський р-н); Протягає від Липківської вул. до Російської вул.


 **Політехнічного пров.** До Липківської вул. Прилучається Боткіна, вул.


 **Політехнічний провулок;** Політехнічний пер.; Politechnicheskii per.; Politechnicheskii pr. 11322 (Солом'янський р-н, Шевченківський р-н). Постановва виконавчого комітету Київської міської ради депутатів трудящих «Про впорядкування найменувань площ, вулиць та провулків м. Києва» від 06.12.1944 № 286/2. Пролягає від Перемогги, просп. до Боршлагівської вул. Прилучається Політехнічна вул.


 **Полкова вулиця;** Полкова вул.; Polkova vul. 11324 (Подільський р-н). Постанова виконавчого комітету Київської міської ради депутатів трудящих «Про впорядкування найменувань площ, вулиць та провулків м. Києва» від 06.12.1944 № 286/2. Рішення виконавчого комітету Київської міської ради депутатів трудящих «Про зміну найменувань вулиць» від 03.01.1952 № 5. Пролягає від Замковецького пров. до тупика. Прилучаються: Копайгородська вул., Таврійський пров., Білицький пров., Парковий пров., Переяславська вул., Вітчизняна вул., Глухівська вул., Красноводська вул., Красноводський пров., Городищенська вул., Зимова вул., Піхотний пров., Полковий пров., Межова вул., Данченка Сергія, вул.


 **Полковий провулок;** Полковой пер.; Polkovui pr. 11325 (Подільський р-н). Рішення виконавчого комітету Київської міської ради депутатів трудящих «Про перейменування вулиць м. Києва» від 05.07.1955 № 857. Пролягає від Білицької вул. до Замковецької вул. Прилучаються: Паркова вул., Полкова вул.


 **Половецька вулиця;** Половецкая ул.; Polovetska vul. 11326 (Шевченківський р-н). Газета «Кієвлянинь» «О наименовании некоторых улиц и площадей в Киеве» від 14.08.1869 № 95. Пролягає від Нагірної вул. до Підгірної вул. Прилучаються: Шмідта Отто, вул., Багатовульська вул., Татарський пров.


 **Полоцький провулок;** Полоцкий пер.; Polotskui pr. 11327 (Голосіївський р-н). Рішення виконавчого комітету Київської міської ради депутатів трудящих «Про перейменування вулиць м. Києва» від 05.07.1955 № 857. Пролягає від Голосіївської вул. до тупика.


 **Полтавська вулиця;** Полтавская ул.; Poltavska vul. 11328 (Шевченківський р-н). Сучасна назва з 1908. Пролягає від Артема, вул. до Чорновода Вячеслава, вул. (з'єднана сходами). Прилучаються: Турецька вул., Дмитрівська вул.


 **Полупанова вулиця;** Полупанова, ул.; Polupanova, vul. 11329 (Оболонський р-н). Постанова бюро Київського міського комітету Компартії України і виконавчого комітету Київської міської ради депутатів трудящих «Про впорядкування справ присвоєння імен державних і громадських діячів вулицям і державним установам м. Києва» від 16.12.1957 № 2193. Рішення виконавчого комітету Київської міської ради депутатів трудящих «Про найменування та перейменування вулиць і площ м. Києва» від 26.01.1963 № 1247. Пролягає від Вишгородської вул. до Коноплянської вул. Прилучаються: Макіївська вул., Автозаводська вул., Новозабарська вул., Березанська вул.


 **Польова вулиця;** Полевая ул.; Polova vul. 11330 (Дарницький р-н). Пролягає від початку забудови до Промислової вул. (двічі). Прилучаються: Чайковського, вул., Тургенева Івана, вул., Островського Миколи, вул. (Бортничі).


 **Польова вулиця;** Полевая ул.; Polova vul. 11331 (Деснянський р-н). Пролягає від Бальзака Оноре де, вул. до тупика. Прилучається Пожарського, вул. (Троєщина).


 **Польова вулиця;** Полевая ул.; Polova vul. 11332 (Солом'янський р-н). Рішення виконавчого комітету Київської міської ради депутатів трудящих «Про найменування та перейменування вулиць міста Києва» від 15.07.1958 № 1249. Пролягає від Боршлагівської вул. до Галана Ярослава, вул. Прилучаються: Дашавська вул., Верхньоклочова вул., Нижньоклочова вул., Залізнична вул., Гетьмана Вадима, вул., Яблонської Тетяни, вул.


 **Польовий провулок;** Полевой пер.; Polovui pr. 11333 (Солом'янський р-н). Рішення виконавчого комітету Київської міської ради депутатів трудящих «Про найменування та перейменування вулиць м. Києва» від 20.08.1957 № 1428. Пролягає від Янгеля Академіка, вул. до Смоленської вул.


 **Польовий I провулок;** Полевой I пер.; Polovui I pr. 12089 (Дарницький р-н). Пролягає від Промислової вул. до кінця забудови.


 **Полякова Александра вулиця;** Полякова Александра vul. Poliakova Olexsandra vul. 12729 (Печерський р-н). Пролягає від Пагірса Лумумби, вул. до кінця забудови.


 **Полянська вулиця;** Полянская ул.; Polianska vul. 11334 (Шевченківський р-н). Пролягає від проїзду до Бакінського пров. до кінця забудови. Прилучаються: Бакінська вул., Чаплигіна, вул., Бугорна вул.


 **Полянський провулок;** Полянский пер.; Polianskui pr. 11335 (Шевченківський р-н). Рішення виконавчого комітету Київської міської ради депутатів трудящих «Про перейменування вулиць м. Києва» від 05.07.1955 № 857. Пролягає від Бакінської вул. до кінця забудови.


 **Полярна вулиця;** Полярная ул.; Polianna vul. 11336 (Оболонський р-н). Пролягає від Шевченка Тараса, пл. до Богатирської вул. та Героїв Дніпра, вул. Прилучаються: Мінське шосе, Автозаводська вул., Березанська вул., Рокоссовського Маршала, просп., Майорова Михайла, вул., Дехтяренка Петра, вул., Лебедінська вул.


 **Пономарьова вулиця;** Пономарева, ул.; Ponomarova, vul. 11337 (Святошинський р-н). Рішення Київської міської ради «Про найменування вулиці від проспекту Академіка Палладіна до території колишнього військового містечка № 136 біля селища Кодобинське у Святошинському районі міста Києва іменем Пономарьова» від 29.03.2007 № 374/1035. Пролягає від Палладіна Академіка, просп. до території колишнього військового містечка.

 **Понельянська вулиця;** Понельянська ул.; Рорешла 2 ул. 12592 (Оболонський р-н), СТ «Оболонь-2»). Пролітає від безім'яного проєкту поблизу Богатирської вул. до кінця забудови.

 **Поперечна 1 вулиця;** Поперечная 1 ул.; Рорешла 1 ул. 12592 (Оболонський р-н), СТ «Оболонь-2»). Пролітає від безім'яного проєкту поблизу Богатирської вул. до кінця забудови.


 **Поперечна 2 вулиця;** Поперечная 2 ул.; Рорешла 2 ул. 12593 (Оболонський р-н), СТ «Оболонь-2»). Пролітає від безім'яного проєкту поблизу Богатирської вул. до кінця забудови.

 **Поперечна 3 вулиця;** Поперечная 3 ул.; Рорешла 3 ул. 12594 (Оболонський р-н), СТ «Оболонь-2»). Пролітає від безім'яного проєкту поблизу Богатирської вул. до кінця забудови.


 **Поперечна 4 вулиця;** Поперечная 4 ул.; Рорешла 4 ул. 12749 (Оболонський р-н), СТ «Оболонь-2»). Пролітає паралельно Поперечній 3 вул. і Поводжайній 1 вул.


 **Поперечна 5 вулиця;** Поперечная 5 ул.; Рорешла 5 ул. 12750 (Оболонський р-н), СТ «Оболонь-2»). Пролітає паралельно Поперечній 4 вул. і Поводжайній 1 вул.


 **Поперечна 6 вулиця;** Поперечная 6 ул.; Рорешла 6 ул. 12751 (Оболонський р-н), СТ «Оболонь-2»). Пролітає паралельно Поперечній 5 вул. і Поводжайній 1 вул.


 **Попова вулиця;** Попова, ул.; Ророва, ул. 11339 (Оболонський р-н). Рішення виконавчого комітету Київської міської ради депутатів трудящих «Про перейме-


нування вулиць м. Києва» від 05.07.1955 № 857. Пролітає від Сокальської вул. до Автозаводської вул. Прилучається Попова, пров.


 **Попова провулок;** Попова, пров.; Ророва, пров. 11340 (Оболонський р-н). Рішення виконавчого комітету Київської міської ради депутатів трудящих «Про зміну називування вулиць» від 03.01.1952 № 5. Пролітає від Мукачівської вул. до Попова, вул.


 **Попуренка вулиця;** Попуренко, ул.; Рориденка, ул. 11341 (Дніпровський р-н), Десянянський р-н). Рішення виконавчого комітету Київської міської ради депутатів трудящих «Про найменування міських вулиць» від 29.12.1953 № 2610. Пролітає від Дубового Івана, вул. до Броварського просп. Прилучаються: Будівельників, пров., Будівельників, вул., Важова, вул., Праці, бульв., Пожарського, вул., Мініна, вул., Лебеєва Миколи, вул., Червоногвардійська вул., Гаварія Юрія, просп., Магніторська вул., Біломорська вул., Мурманська вул., шляхопровід над Броварським просп. до Києво, вул. та Гутківської вул.


 **Порика Василія проєкт;** Порика Василія, просп.; Ротука Василя, просп. 11343 (Подільський р-н). Рішення виконавчого комітету Київської міської ради депутатів трудящих «Про найменування та перейменування вулиць м. Києва» від 27.12.1971 № 2061. Пролітає від Свободи, просп. до «Правди», просп. Прилучається Світлицького, вул.


 **Порічкова вулиця;** Порічкова ул.; Рорічкова ул. 11342 (Подільський р-н), СТ «Арсеналецька»). Пролітає від Гречка Маршалла, вул. до кінця забудови.


 **Пост-Волинська вулиця;** Пост-Волинська ул.; Роста-Уолунка ул. 11344 (Солон'янський р-н). Поостанова біля бюро Київського міського комітету Компартії України та виконавчому Київської міської ради депутатів трудящих «Про найменування та перейменування вулиць міста Києва» від 15.07.1958 № 1249. Пролітає від записничних копій поблизу ст. Київ-Волинський до Відрадного просп. Прилучається Новопольова вул.


 **Постова вулиця;** Постова ул.; Ростова ул. 11345 (Солон'янський р-н). Пролітає від Піддубного Івана, вул. до Суздальської вул. Прилучаються: Чернишівська вул., Героїв Севастополя, вул., Попельнянська вул.


 **Потапова Генерала вулиця;** Потапова Генерала, ул.; Ротарова Генерала, ул. 11346 (Святошинський р-н). Рішення виконавчого комітету Київської міської ради депутатів трудящих «Про найменування та перейменування вулиць і площ м. Києва» від 31.10.1967 № 1826. Пролітає від Карлвентшвілі, вул. до Сосніних Сім'ї, вул.


 **Потебні Академіка вулиця;** Потебні Академіка, ул.; Ротелі Академіка, ул. 11347 (Солом'янський р-н). Рішення виконавчого комітету Київської міської ради депутатів трудящих «Про найменування та перейменування вулиць м. Києва» від 13.10.1959 № 1710. Пролітає від Добрузької вул. до кінця забудови. Прилучаються: Яна Райніса, вул., Далека вул.

 **Потє Ежена вулиця;** Потє Ежена, ул.; Ротє Ежене, ул. 11349 (Шевченківський р-н). Сучасна назва з 1957. Пролітає від Довженка, вул. до тупика. Прилучаються: Нестерова, вул., Шевцова Івана, вул., Петровської Софії, вул.


 **Потехіна Полковника вулиця;** Потехіна Полковника, ул.; Ротєкіна Ролкову-ка, ул. 11348 (Голосіївський р-н). Рішення виконавчого комітету Київської міської ради депутатів трудящих «Про найменування та перейменування вулиць м. Києва» від 27.12.1971 № 2061. Пролітає від 40-річчя Жовтня, просп. до кінця забудови. Прилучається Героїв Оборони, вул.


 **Похила вулиця;** Похила ул.; Рокіула ул. 11350 (Солон'янський р-н). Рішення виконавчого комітету Київської міської ради депутатів трудящих «Про найменування та перейменування вулиць м. Києва» від 13.10.1959 № 1710. Пролітає від Червонозоринного просп. до Крутогірної вул.


 **Почайнинська вулиця;** Почайнинська ул.; Рослапунська ул. 11351 (Подільський р-н). Відлома з 18 ст. Пролітає від Іллінської вул. та Набережно-Хрещатицької вул. до Набережно-Лугтрової вул. Прилучаються: Скворода Григорія, вул., Спаська вул., Хорива, вул., Верхній Вал, вул., Нижній Вал, вул., Ярославська вул., Шекавицька вул., Васденська вул., Турівська вул.


 **Почтова площа;** Почтова пл.; Роскітова пл. 11352 (Подільський р-н). Сучасна назва з 1-ї пол. 18 ст. Розташована між Володимирівським


узвозом, Боричевим узвозом, Сагайдачно-го Петра, вул., Набережно-Хрещатиською вул. і Набережним шосе.


 **«Правди» проспект**, «Правды», просп. «Ратчу», просп. від 11353 (Подільський р-н). Рішення виконавчого комітету Київської міської ради депутатів трудящих «Про найменування та перейменування вулиць м. Києва» від 27.12.1971 № 2061. Пролягає від Вишгородської вул. та Івашкевича Ярослава, Бросова, вул., Ужвий Наталії, вул., Свободи, просп., Порика Василя, вул., Гонгадзе Георгія, просп., Гречка Маршала, вул.


 **Правобережна вулиця**; Правобережна ул.; Pravo-berezhna vul. 11354 (Печерський р-н). Пролягає від Бусівської вул. до Сніжнянського пров. Прилучаються: Новоселицька вул., Звіринецька вул.


 **Праці бульвар**; Труда, бульв.; Pratsi, bulv. 11356 (Дніпровський р-н). Рішення виконавчого комітету Київської міської ради депутатів трудящих «Про найменування та перейменування вулиць і площ м. Києва» від 31.10.1967 № 1826. Пролягає від Червоноткацької вул. до Попудренка, вул. Прилучається Краківська вул.


 **Предславинська вулиця**; Предславинская ул.; Pred-slavynska vul. 11357 (Печерський р-н). Газета «Кіевлянин» «О наименовании некоторых улиц и площадей в Киеве» від 14.08.1869 № 95. Рішення виконавчого комітету Київської міської ради народних депутатів «Про перейменування вулиць м. Києва» від 07.08.1984 № 714. Простягається від Федорова Івана, вул. до кінця забудови. Прилучаються: Лаботорна вул., Щорса, вул., Тельмана, вул., Тверська вул., Ковпака, вул.

 **Преображенська вулиця**; Преображенская ул.; Preobrazhenska vul. 10698 (Солом'янський р-н). Рішення Київської міської ради «Про повернення історичних назв та перейменування вулиць, площ, провулків у місті Києві» від 13.11.2014 № 373/373. Пролягає від Повітрофлотського просп. до Головка Андрія, вул. Прилучаються: Кривоноса Максима, вул., Космодем'янської Зої, вул., Червонопартизанська вул., Бігиродська вул., Олексійська вул., Озерна вул., Горювця Олександра, вул., Златопільська вул., Пироговського Олександра, вул.


 **Прязька вулиця**; Пращская ул.; Pratzka vul. 11355 (Дніпровський р-н). Рішення виконавчого комітету Київської міської ради депутатів трудящих «Про найменування та перейменування вулиць і площ м. Києва» від 20.07.1965 № 1270. Пролягає від Ленінградської пл. до Сиваської вул. (залізничної ст. Дарниця). Прилучаються: Сергієнка Івана, вул., Сосюри Володимира, вул., Азербайджанська вул., Алма-Атинська вул.


 **Практична вулиця**; Практичная ул.; Praksuchna vul. 12693 (Солом'янський р-н). Пролягає від Трутенка Онуфрія, вул. до Юнацької вул. Прилучається Журавлина вул.


 **Пржевальського вулиця**; Пржевальского, ул.; Przhel'skogo, vul. 11358 (Солом'янський р-н). Пролягає від Кіровоградської вул. та Крутогірної вул. до кінця забудови. Прилучається Добросідська вул.


 **Прибережна вулиця**; Прибрежная ул.; Ryubezhna vul. 12407 (Дніпровський р-н, СТ «Агат», «Волна», «ДВРЗ», «Дружба», «Жовтень», «Золотий Ренет», «Зоря», «Кооператор», «Локомотив», «Наука», «Русанівець», «Сад-Машинобудівник»). Пролягає від Садової 3 вул. до Садової 22 вул. Прилучаються: Садова 3 вул., Садова 4 вул., Садова 5 вул., Садова 6 вул., Садова 7 вул., Садова 8 вул., Садова 9 вул., Садова 10 вул., Садова 11 вул., Садова 12 вул., Садова 14 вул., Садова 15 вул., Садова 16 вул., Садова 17 вул., Садова 18 вул., Садова 19 вул., Садова 20 вул., Садова 21 вул.




 **Притисько-Микільська вулиця;** Притисько-Никольська ул.; Prutyisko-Mukilska vul. 11369 (Подільський р-н). Рішення виконавчого комітету Київської міської ради народних депутатів «Про найменування вулиць і повернення вулицям історичних назв» від 06.09.1991 № 561. Пролягає від Контрактові пл. і Костянтинівської вул. до Хорива, вул. Прилучається Фрольська вул.


 **Причальна вулиця;** Причальна ул.; Pruchalna vul. 11370 (Дарницький р-н). Рішення виконавчого комітету Київської міської ради депутатів трудящих «Про найменування та перейменування вулиць м. Києва» від 20.08.1957 № 1428. Пролягає від Дніпровської набережної до тушика. Прилучаються: Канальна вул., Клеманська вул.


 **Пришвіна вулиця;** Пришвіна, ул.; Prushivina, vul. 11371 (Святошинський р-н). Рішення виконавчого комітету Київської міської ради депутатів трудящих «Про впорядкування найменувань та перейменування вулиць м. Києва» від 16.12.1974 № 1476. Пролягає від початку забудови поблизу Якутської вул. до Корольова Академіка, просп.


 **Провідницька вулиця;** Проводницька ул.; Provodnitska vul. 11372 (Солом'янський р-н). Постанова бюро Київського міського комітету Компартії України та виконкому Київської міської ради депутатів трудящих «Про найменування та перейменування вулиць міста Києва» від 15.07.1958 № 1249. Пролягає від початку за-


будови до Радісної вул. Прилучається Громадська вул. Сполучається сходами з Нововокзальною вул.


 **Продольна 1 вулиця;** Продольная 1 ул.; Prodolna 1 vul. 12590 (Оболонський р-н, СТ «Гідромеханізатор»), «Оболонь-2»). Пролягає від проїзду поблизу Богатирської вул. до безіменного проїзду, що з'єднує вулицю з Продольною 2 вул.


 **Продольна 2 вулиця;** Продольная 2 ул.; Prodolna 2 vul. 12591 (Оболонський р-н, СТ «Гідромеханізатор»), «Оболонь-2»). Пролягає від проїзду, що з'єднує з Богатирською вул. до безіменного проїзду, що з'єднує вулицю з Продольною 1 вул.


 **Проектна вулиця;** Проектная ул.; Proektna vul. 12730 (Голосіївський р-н). Пролягає від Заболотного Академіка, вул. до Столичного шосе.


 **Проектна вулиця;** Проектная ул.; Proektna vul. 11373 (Святошинський р-н). Пролягає від Качури Якова, вул. до проїзду до Миру, вул.


 **Проектна вулиця;** Проектная ул.; Proektna vul. 12678 (Солом'янський р-н). Пролягає від Медової вул. до новобудови.


 **Проектна 1 вулиця;** Проектная 1 ул.; Proektna 1 vul. 12694 (Святошинський р-н). Пролягає від Кільцевої дороги до кінця забудови.

 **Проектна 2 вулиця;** Проектная 2 ул.; Proektna 2 vul. 12695 (Святошинський р-н). Пролягає від Кільцевої дороги до кінця забудови.


 **Проектний 2 провулок;** Проектный 2 пер.; Proektnyi 2 rtoch. 12663 (Дарницький р-н). Пролягає від Зананальної вул., утворюючи трикутник (Бортничі).


 **Пролетарська вулиця;** Пролетарская ул.; Proletarska vul. 11374 (Голосіївський р-н). Постанова виконавчого комітету Київської міської ради депутатів трудящих «Про найменування та перейменування вулиць м. Києва» від 06.12.1944 № 286/2. Пролягає від Червонозоряного просп. (дівчі). Прилучається Пролетарський пров.


 **Пролетарський провулок;** Пролетарский пер.; Proletarskiy rtoch. 11375 (Голосіївський р-н). Постанова виконавчого комітету Київської міської ради депутатів трудящих «Про найменування та перейменування вулиць м. Києва» від 06.12.1944 № 286/2. Рішення виконавчого комітету Київської міської ради депутатів трудящих «Про найменування міських вулиць» від 29.12.1953 № 2610. Пролягає від Пролетарської вул. до Мистецької вул.


 **Промениста вулиця;** Променистая ул.; Promenistaya vul. 11376 (Деснянський р-н). Розпорядження Київської міської державної адміністрації «Про найменування та перейменування вулиць» від 10.01.2000 № 25. Розташована у Броварському лісництві (54 квартал).


 **Промениста вулиця;** Променистая ул.; Promenistaya vul. 12038 (Солом'янський р-н). Пролягає від Крейсера «Аврора», вул. до кінця забудови.

 **Промислова вулиця;** Промысловая ул.; Promyslova vul. 11377 (Голосіївський р-н). Виникла у 1950. Пролягає від Наддніпрянського шосе та Столичного шосе та Інженерної вул. до кінця забудови та до Південного мосту (з розгалуженням). Прилучається Камшинська вул.


 **Промислова вулиця;** Промысловая ул.; Promyslova vul. 11378 (Дарницький р-н). Пролягає від Переяславської вул. до Лермонтова, вул. та Червоноармійської вул. (Бортничі). Прилучаються: Польова вул., Промисловий пров.

 **Промисловий провулок;** Промысловый пер.; Promyslovyy rtoch. 11379 (Дарницький р-н). Пролягає від Промислової вул. до Автотранспортної вул.

 **Прорізна вулиця;** Прорезная ул.; Proizna vul. 11380 (Святошинський р-н). Виникла у 1-й пол. 20 ст. Пролягає від Осінньої вул. до Обухівської вул. Прилучається Прорізний пров.


 **Прорізна вулиця;** Прорезная ул.; Proizna vul. 11381 (Шевченківський р-н). Рішення виконавчого комітету Київської міської ради народних депутатів «Про

повернення вулицям історичних назв» від 03.04.1990 № 329. Протягає від Хрещатик, вул. до Володимирської вул. Прилучається: Грінченка Бориса, вул., Пушкінаська вул., Петоржинського, вул.

 **Прорізний провулок:** Прорізний тер., Рогозці вул., 11382 (Святошинський р-н). Виник у 1-й пол. 20 ст. Протягає від Прорізної вул. до кінця забудови.


 **Протазів Яр вулиця:** Протазов Яр, ул.; Protasiv Yar, ul. 11383 (Солом'янський р-н). Рішення виконавчого комітету Київської міської ради народних депутатів

«Про найменування вулиць і повернення вулицям історичних назв» від 06.09.1991 № 561. Протягає від Грінченка Миколи, вул. і Лінійної вул. до Солом'янської вул. Прилучається: Нововоказальна вул., Городня вул., Аморова Миколи, вул., Докучаєвський пров.


 **Профінтерну вулиця:** Профінтерну, ул.; Profinteru, ul. 11384 (Голоосівський р-н). Постановою виконавчого комітету Київської міської ради депутатів трудящих

«Про найменування та перейменування вулиць м. Києва» від 06.12.1944 № 286/2. Сучасна назва з 1926. Протягає від Байкова вул. до Кіровоградської вул. Прилучається: Богучевський пров., Профінтерну, пров., Пековацька вул., Кочубеївська вул., Пековацький пров., Кочубеївський пров.


 **Профінтерну провулок:** Профінтерна, пер.; Profinteru, prou. 11385 (Голоосівський р-н). Протягає від Профінтерну, вул. до кінця забудови.

 **Професійкова вулиця:** Професійкова ул.; Profriikova ul. 11386 (Дніпровський р-н). Рішення виконавчого комітету Київської міської ради депутатів трудящих

«Про перейменування вулиць м. Києва» від 05.07.1955 № 857. Протягає від Алма-Атинської вул. до Азербайджанської вул. Прилучається: Новаторів, вул., Калачівська вул., Професійковий пров., Бактинських Комісарів, пров.

 **Професійковий провулок:** Професійковий пер.; Profriikovuı prou. 11387 (Дніпровський р-н). Рішення виконавчого комітету Київської міської ради депутатів трудящих


«Про найменування вулиць» від 29.12.1953 № 2610. Протягає від Професійкової вул. до Азербайджанської вул.

 **Пековацька вулиця:** Пековацька ул.; Rakovska ul. 11388 (Голоосівський р-н). Рішення виконавчого комітету Київської міської ради депутатів трудящих


«Про перейменування вулиць м. Києва» від 05.07.1955 № 857. Протягає від Волзької вул. до Профінтерну, вул. Прилучається: Богучевська вул.

 **Пековацький провулок:** Пековацький пер.; Rakovskuı prou. 11389 (Голоосівський р-н). Рішення виконавчого комітету Київської міської ради депутатів трудящих


«Про зміну найменувань вулиць» від 03.01.1952 № 5. Протягає від початку забудови до Профінтерну, вул.

 **Пугачова вулиця:** Пугачева, ул.; Puhachova, ul. 11390 (Шевченківський р-н). Постановою Президії Київської міської ради робітничих, селянських та червоноармійських депутатів


«Про перейменування вулиць по Моголовському району» від 19.08.1939 № 1148/25. Постановою виконавчого комітету Київської міської ради депутатів трудящих «Про найменування та перейменування вулиць м. Києва» від 06.12.1944 № 286/2. Протягає від Метанькова, вул. до Макарьовської вул. Прилучаються: Герцена, вул., Батюгівська вул., Врубелівський узвіз.

 **Пулгоя Івана вулиця:** Пулгоя Івана, ул.; Pulhoya Ivana, ul. 11391 (Солом'янський р-н). Розпорядження Представництва Президента України у місті Києві


«Про перейменування нових вулиць у Залізничному районі м. Києва» від 06.07.1994 № 604. Протягає від початку забудови до Кадетський Гай, вул. Прилучається: Ернста, вул.

 **Путівльська вулиця:** Путівльська ул.; Puvulvska ul. 11392 (Деснянський р-н). Сучасна назва з 1955. Протягає від Кіото, вул. до Путівльського пров. Прилучається: Кузьбаська вул., Кузьбаський


пров., Бобринський пров., Радистів, вул., Броварський пров., Кадізький пров., Кадізька вул.

 **Путівльський провулок:** Путівльський пер.; Puvulvskuı prou. 11393 (Деснянський р-н). Рішення виконавчого комітету Київської міської ради депутатів трудящих


«Про перейменування вулиць м. Києва» від 05.07.1955 № 857. Протягає від Броварського просп. до Бобринецької вул. Прилучається: Кисловська вул., Путівльська вул.

 **Пухівська вулиця:** Пуховська ул.; Puhivska ul. 11394 (Деснянський р-н). Рішення виконавчого комітету Київської міської ради народних депутатів

«Про найменування нової вулиці в Дніпровському районі» від 03.03.1980 № 289. Протягає від Сабурова Олександра, вул. та Крайньої вул. до межі міськради.


 **Пухова Генерала вулиця:** Пухова Генерала, ул.; Puhova Khlova Nenerala, ul. 11395 (Святошинський р-н). Рішення виконавчого комітету Київської міської ради


депутатів трудящих «Про найменування та перейменування вулиць і площ м. Києва» від 10.09.1968 № 1494. Рішення виконавчого комітету Київської міської ради депутатів трудящих «Про найменування та перейменування вулиць і площ м. Києва» від 29.07.1969 № 1306. Протягає від Трупака до Верховинця Василія, вул.


 **Пушиної Федори вулиця:** Пушиної Федори, ул.; Puvhunoı Feodetu, ul. 11396 (Святошинський р-н). Рішення виконавчого комітету Київської міської ради депутатів трудящих


«Про найменування та перейменування вулиць і площ м. Києва на честь міст-героїв та героїв Великої Вітчизняної війни» від 31.03.1975 № 302. Протягає від Краєнова Миколи, вул. до Ушакова Миколи, вул. Прилучається: Семашка, вул., Святошинська пл., Паладіна Академіка, просп., Чорнобильська вул.


 **Пушкіна вулиця:** Пушкіна, ул.; Puhkina, ul. 11397 (Деснянський р-н). Протягає від Леніна, вул. до Кірова, вул.


 **Пушкінська вулиця;** Пушкінська вулиця; Pushkinska vul. 11398 (Шевченківський р-н). Виникла у 1840. Протягає від Прорізної вул. до Толстого Льва, пл. Прилучаються: Хмельницького Богдана, вул., Шевченка Тараса, бульв., Толстого Льва, вул., Велика Васильківська вул.


 **Пуца-Водицька вулиця;** Пуца-Водицька вул.; Putscha-Vodytska vul. 11399 (Подільський р-н). Рішення виконавчого комітету Київської міської ради депутатів трудящих «Про найменування міських вулиць» від 29.12.1953 № 2610. Протягає від Шевченка Тараса, пл. до Ростовської вул. Прилучається Пуца-Водицький пров.


 **Пуца-Водицький провулок;** Пуца-Водицький пер.; Putscha-Vodytskyi prov. 11400 (Подільський р-н). Рішення виконавчого комітету Київської міської ради депутатів трудящих «Про перейменування вулиць м. Києва» від 05.07.1955 № 857. Протягає від Пуца-Водицької вул. до Сажина, вул.


 **Пшенична вулиця;** Пшенична вул.; Pshenychna vul. 11401 (Святошинський р-н). Рішення виконавчого комітету Київської міської ради депутатів трудящих «Про найменування та перейменування вулиць м. Києва» від 13.10.1959 № 1710. Протягає від Сосних Сім'ї, вул. до Корольова Академіка, просп. Прилучається Якутська вул.


 **Пшенична вулиця;** Пшенична вул.; Pshenychna vul. 12686 (Солом'янський р-н). Протягає від Куртової вул. до безіменного проїзду до Куртової вул.


 **П'ята вулиця;** Пятая ул.; Pjata vul. 12572 (Оболонський р-н, СТ «Чорнобильський-2001»). Протягає від проїзду, що з'єднує Четверту вул. і Шосту вул. до кінця забудови.


 **П'ятигорська вулиця;** Пятигорская вул.; Piatyhorska vul. 11402 (Голосіївський р-н). Рішення виконавчого комітету Київської міської ради депутатів трудящих «Про найменування міських вулиць» від 29.12.1953 № 2610. Протягає від Гвардійської вул. до Козацької вул. Прилучаються: Гихорецька вул., Гористий пров. (двічі), Гориста вул., Доватора Генерала, вул., П'ятигорський пров., Доватора Генерала, пров.


 **П'ятигорський провулок;** Пятигорский пер.; Piatyhor-skyi prov. 11403 (Голосіївський р-н). Взяк у серед. 20 ст. Протягає від П'ятигорської вул. до Доватора Генерала, вул.


 **Радистів вулиця;** Радистов, ул.; Radystiv, vul. 11404 (Деснянський р-н). Рішення виконавчого комітету Київської міської ради депутатів трудящих «Про найменування та перейменування вулиць і площ м. Києва» від 26.01.1961 № 146. Протягає від Броварського просп. до кінця забудови. Прилучаються: Кисловодська вул., Путивльська вул., Бобринецька вул., Вешенський пров., Кантемирівський пров., Биківнянський пров., Ушицька вул.


 **Радистів провулок;** Радистов, пер.; Radystiv, prov. 12627 (Деснянський р-н). Протягає від Лазурного пров. до Діамантового пров. (Селище Радистів). Прилучаються: Молодіжний пров., Рубіновий пров.


 **Радистів провулок;** Радистов, пер.; Radystiv, prov. 12052 (Деснянський р-н). Протягає від Радистів, вул. до кінця забудови.


 **Радистів 1 провулок;** Радистов, 1 пер.; Radystiv, 1 prov. 12647 (Деснянський р-н). Протягає паралельно Радистів, 2 пров. (Селище Радистів).


 **Радистів 2 провулок;** Радистов, 2 пер.; Radystiv, 2 prov. 12648 (Деснянський р-н). Протягає від Соснового до 2 пров. до безіменного проїзду, паралельного Бобринецькій вул. (Селище Радистів).


 **Радистів 3 провулок;** Радистов, 3 пер.; Radystiv, 3 prov. 12649 (Деснянський р-н). Протягає паралельно Радистів, 2 пров. (Селище Радистів).


 **Радичева вулиця;** Радичева, ул.; Radyshcheva, vul. 11405 (Солом'янський р-н). Рішення виконавчого комітету Київської міської ради депутатів трудящих «Про перейменування вулиць м. Києва» від 05.07.1955 № 857. Протягає від Козельської вул. і Виборзького пров. до Лепсе Івана, бульв. Прилучаються: Радичева, пров., Світлогорська вул.


 **Радичева провулок;** Радичева, пер.; Radyshcheva, prov. 11406 (Солом'янський р-н). Протягає від Василенка Миколи, вул. до Світлогорської вул. Прилучається Радичева, вул.

 **Радіальна вулиця;** Радіальная ул.; Radialna vul. 11407 (Печерський р-н). Протягає від Паффіловців, вул. до Редутної вул.

 **Радісна вулиця;** Радостная ул.; Radisna vul. 11408 (Солом'янський р-н). Постановою бюро Київського міського комітету Компартії України та виконавчого комітету Київської міської ради депутатів трудящих «Про найменування та перейменування вулиць м. Києва» від 15.07.1958 № 1249. Протягає від Привітної вул. до Провідницької вул. Прилучаються: Організаторська вул., Громадська вул.


 **Радомишльська вулиця;** Радомишльская ул.; Radomyshlska vul. 11409 (Оболонський р-н). Рішення виконавчого комітету Київської міської ради депутатів трудящих «Про перейменування вулиць м. Києва» від 05.07.1955 № 857. Протягає від Автотоварської вул. до Новозабарської вул.

 **Радунська вулиця;** Радунская ул.; Radunska vul. 11410 (Деснянський р-н). Рішення виконавчого комітету Київської міської ради народних депутатів «Про найменування та перейменування вулиць м. Києва» від 06.12.1991 № 916. Протягає від Лаврухіна Миколи, вул. до Милославської вул. Прилучаються: Градинська вул., Лісківська вул., Будкиданська вул.


 **Радченка Петра вулиця;** Радченко Петра, ул.; Radchenka Petra, vul. 11411 (Солом'янський р-н). Рішення виконавчого комітету Київської міської ради депута-




тів трудящих «Про найменування та перейменування вулиць м. Києва» від 20.08.1957 № 1428. Пролягає від Грива Бодиса, вул. (двічі) до кінця забудови.




**Радченко Клавдій вулиця;** Радченко Клавдій, ул.; Радченко Клавді, вул. 12053 (Головіцький р-н). Рішення Київської міської ради «Про найменування нових вулиць у мікрорайоні Чаткавка в Голосіївському районі міста Києва» від 25.05.2011 № 189/5576. Пролягає від безіменного проїзду до Любомирської вул. до Хохлова Кооптентна, вул.




**Радянська вулиця;** Советская ул.; Радянська вул. 11412 (Солом'янський р-н). Пролягає від Шевченка, вул. до Садової вул. Прилучаються: Ватутіна, вул., Тоголя, вул., Горького, вул.



**Радянський провулок;** Советский пер.; Радянський пров. 11413 (Головіцький р-н). Пролягає від Рильського Максима, вул. (двічі). Прилучаються: Стрикова вул., Тульський пров.




**Радянський провулок;** Советский пер.; Радянський пров. 12699 (Солом'янський р-н). Пролягає від Радянської вул. до Кооперативної вул.




**Равського Миколи вулиця;** Равского Николая, ул.; Равського Миколю, вул. 11414 (Печерський р-н). Рішення виконавчого комітету Київської міської ради депутатів трудящих «Про найменування та перейменування вулиць і площ м. Києва» від 30.12.1962 № 2216. Пролягає від Курді Івана, вул. до Перелективної вул. Прилучаються: Гіазунова, вул., Чигоріна, вул., Думумби Парріса, вул.


«Про найменування та перейменування вулиць м. Києва» від 20.08.1957 № 1428. Пролягає від Урацького пров. до Тулика. Прилучається Кошового Олега, вул.




**Райгородська вулиця;** Райгородская ул.; Райгородська вул. 11415 (Головіцький р-н). Рішення виконавчого комітету Київської міської ради депутатів трудящих «Про найменування та перейменування вулиць м. Києва» від 20.08.1957 № 1428. Пролягає від Урацького пров. до Тулика. Прилучається Кошового Олега, вул.




**Райгородський провулок;** Райгородский пер.; Райгородський пров. 11416 (Головіцький р-н). Пролягає від Листопадної вул. до Цимбалів Яр, вул.




**Райдужна вулиця;** Радужная ул.; Райдужна вул. 11417 (Дніпровський р-н). СТ «КВВРЗ», «Пілот». Рішення виконавчого комітету Київської міської ради депутатів трудящих «Про найменування та перейменування вулиць м. Києва» від 20.08.1957 № 1428. Пролягає від Ватутіна Генерала, просп. до Навої Алішера, просп. Прилучаються: Вершингора Петра, вул., Кибальчича Миколи, вул., Микитенка Івана, вул., Стальського Сулеймана, вул., Марка Черемшини, вул.




**Ракетна вулиця;** Ракетная ул.; Ракетна вул. 11418 (Головіцький р-н). Постанова бюро Київського міського комітету Компартії України та виконавчого комітету Київської міської ради депутатів трудящих «Про найменування та перейменування вулиць м. Києва» від 15.07.1958 № 1249. Пролягає від Лисогірської вул. до кінця забудови.




**Ранетна вулиця;** Ранетная ул.; Ранетна вул. 12094 (Поліський р-н). СТ «Арсеналець». Пролягає від Гречка Маршала, вул. до Книзлових вул.



**Расковой Марини вулиця;** Расковой Марини, ул.; Расковой Марину, ул. 11419 (Дніпровський р-н). Рішення виконавчого комітету Київської міської ради депутатів трудящих «Про перейменування вулиць м. Києва» від 05.07.1955 № 857. Пролягає від Броварського просп. до Верховної Ради, бульв. Прилучаються: Окіпної Раиси, вул., Туманяна Ованеса, вул., Плекханова, вул. (двічі), залізниця (перейзд).




**Рахманінова вулиця;** Рахманнинова, ул.; Рахманінова, вул. 11420 (Святошинський р-н). Рішення виконавчого комітету Київської міської ради депутатів трудящих «Про перейменування вулиць м. Києва» від 05.07.1955 № 857. Пролягає від Робітничої вул. до Гаршина, вул. Прилучаються: Сонова вул., Гостомельська вул., Юнацька вул., Димерська вул., Лісорубна вул., Тарашанська вул., Кам'янець-Подільська вул., Корсунська вул., Вахмачька вул., Брусилівська вул.




**Ревуцького вулиця;** Ревуцкого, ул.; Ревуцького, вул. 11421 (Дарницький р-н). Рішення виконавчого комітету Київської міської ради народних депутатів «Про найменування нових вулиць в м. Києві» від 18.08.1987 № 841. Пролягає від Золотунівської вул. до Вишніківської вул. Прилучаються: Кравчука Михайла, вул., Російська вул., Ахматової Анни, вул.,


Троєшанська вул., Олійника Степана, вул., Кошиця, вул., Декабристів, вул., Вадана Миколи, просп.




**Регенераторна вулиця;** Регенераторная ул.; Регенераторна вул. 11422 (Дніпровський р-н). Рішення виконавчого комітету Київської міської ради депутатів трудящих «Про найменування та перейменування вулиць м. Києва» від 20.08.1957 № 1428. Пролягає від Тампере, вул. до Каунаської вул.





**Редутна вулиця;** Редутная ул.; Редутна вул. 11423 (Печерський р-н). Рішення виконавчого комітету Київської міської ради депутатів трудящих «Про найменування міських вулиць» від 29.12.1953 № 2610. Пролягає від Панфіловців, вул. до Даврської вул. Прилучаються: проїзди і проеходи без назви до Панфіловців, вул., Редутний пров., Радіальна вул.





**Редутний провулок;** Редутный пер.; Редутні пров. 11424 (Печерський р-н). Рішення виконавчого комітету Київської міської ради депутатів трудящих «Про найменування міських вулиць» від 29.12.1953 № 2610. Пролягає від Староявонинської вул. до Панфіловців, вул. (з'єднується сходом). Прилучається Редутна вул.


 **Редьчинська вулиця;** Редьчинская ул.; Redchynska vul. 12902 (Оболонський р-н). Рішення Київської міської ради «Про найменування вулиць в Оболонському районі міста Києва» від 13.11.2014 № 374/374. Пролягає від Богатирської вул. на північ від затоки Верболюд.


 **Редьчинський проїзд;** Редьчинский проезд; Redchynskiy proizd 12903 (Оболонський р-н). Рішення Київської міської ради «Про найменування вулиць в Оболонському районі міста Києва» від 13.11.2014 № 374/374. Пролягає від Редьчинської вул. до кінця забудови.

 **Резервна вулиця;** Резервная ул.; Rezervna vul. 11425 (Оболонський р-н). Рішення виконавчого комітету Київської міської ради депутатів трудящих «Про перейменування вулиць м. Києва» від 05.07.1955 № 857. Пролягає від Автозаводської вул. до Вишгородської вул.


 **Рейтарська вулиця;** Рейтарская ул.; Reitarska vul. 11426 (Шевченківський р-н). Виякля у 2-й пол. 17 ст. Пролягає від Володимирської вул. до Львівської пл. Прилучаються: Золотоворітська вул., Георгіївський пров., Стрілецька вул., Гончара Олеся, вул., Велика Житомирська вул.


 **Ремісничий провулок;** Ремесленный пер.; Remisnuchiy sbyuı prov. 11427 (Голосінський р-н). Рішення виконавчого комітету Київської міської ради депутатів трудящих «Про зміну найменувань вулиць» від 03.01.1952 № 5. Пролягає від початку забудови поблизу Ковельської вул. до Маликитавської вул. Прилучається Керамічний пров. (з'єднаний сходами).

 **Ремонтна вулиця;** Ремонтная ул.; Remontna vul. 11428 (Дарницький р-н). Постановова бюро Київського міського комітету Компартії України та виконавчого комітету Київської міської ради депутатів трудящих «Про найменування та перейменування вулиць м. Києва» від 15.07.1958 № 1249. Пролягає від Зрошувальної вул. (двічі). Прилучається залізниця. Поблизу станції «Дарниця-Діло» наявний розрив у проляганні вулиці.


 **Реута Михайла провулок;** Реута Михаила, пер.; Reuta Mukhaila, prov. 11429 (Печерський р-н). Рішення виконавчого комітету Київської міської ради депутатів трудящих «Про найменування та перейменування вулиць і площ м. Києва» від 20.07.1965 № 1270. Пролягає від Лейтцизької вул. до тупика. Має відгалуження, яке виходить на Панфіловців, вул.

 **Ржевський провулок;** Ржевский пер.; Rzhevskiy prov. 11430 (Поліський р-н). Рішення виконавчого комітету Київської міської ради депутатів трудящих «Про перейменування вулиць м. Києва» від 05.07.1955 № 857. Пролягає від Феодосійського пров. до тупика.


 **Ржищівська вулиця;** Ржищевская ул.; Rzhyshchivska vul. 11431 (Печерський р-н). Пролягає від Звіринецької вул. до Тимирязевської вул.


 **Рибак Натана вулиця;** Рыбака Натана, ул.; Rybaka Natana, vul. 11432 (Десянський р-н). Пролягає від Кірова, вул. до Запорожця Петра, вул. Продовженням є Лазо Сергія, вул.


 **Рибалка Маршала вулиця;** Рыбалка Маршала, ул.; Rybalka Marshala, vul. 11433 (Шевченківський р-н). Рішення виконавчого комітету Київської міської ради депутатів трудящих «Про найменування та перейменування вулиць і площ м. Києва» від 31.10.1967 № 1826. Пролягає від Чорновола В'ячеслава, вул. до Василевської Ванди, вул. та Колерніка, вул. Прилучається Шолуденка, вул.


 **Рибальська вулиця;** Рыбальская ул.; Rybalska vul. 11434 (Печерський р-н). Відомо з кін. 18 ст. Пролягає від Московської вул. до Печерського узвозу. Прилучається Гусовського, вул.


 **Рибна вулиця;** Рыбная ул.; Rybna vul. 11435 (Солом'янський р-н). Пролягає від Червоної вул. до Добросідської вул. Прилучаються Червоної пров., Рибний пров.

 **Рибиний провулок;** Рыб-  
ный пер.; Кубуці пров.  
11436 (Солом'янський р-н).  
Виник у серед. 20 ст. Про-  
лягає від Рибної вул. до  
Кутуторної вул.

 **Риболовецька вулиця;** Ры-  
боловецкая ул.; Рыболовська  
вул. 11437 (Головіський р-  
н). Виникла в серед. 20 ст.  
Протягає від Любомирської  
вул. до Бродівської вул.

 **Рицька вулиця;** Рыцская  
ул.; Рыцка вул. 11438 (Шев-  
ченківський р-н). Рішення  
виконавчого комітету Київ-  
ської міської ради депута-  
тів трудящих «Про найме-  
нування міських вулиць» від 29.12.1953  
№ 2610. Протягає від Шамрила Тимофія,  
вул. і Дорогожицької вул. до кінця забудо-  
ви. Прилучаються: Грекова Академіка,  
вул., Берлінського Максима, вул., Орлов-  
ський пров., Ваніових, вул.


 **Рикова Комісара вулиця;** Ри-  
кова Комиссара ул.;  
Рыкова Комисара, ул. 11439  
(Святошинський р-н). Рі-  
шення виконавчого коміте-  
ту Київської міської ради  
депутатів трудящих «Про найме-  
нування вулиць і площ м. Киє-  
ва» від 31.10.1967 № 1826. Протягає від Те-  
рнів Космоусь, вул. до Юри Гната, вул.


 **Ригеза вулиця;** Ригеза,  
ул.; Рыгеза, ул. 11440  
(Подільський р-н). Рішення  
виконавчого комітету Київ-  
ської міської ради депута-  
тів трудящих «Про найме-  
нування міських вулиць» від 29.12.1953  
№ 2610. Рішення виконавчого комітету Ки-  
ївської міської ради депутатів трудящих

«Про перейменування вулиць м. Києва» від  
05.07.1955 № 857. Протягає від Фурнзе, вул.  
до Петропавлівської вул. Прилучаються:  
Копилівська вул., Ригеза, пров., Захарів-  
ська вул., Веселковий пров., Артемієвський  
пров., Шполянська вул., Вербогозна вул.


 **Ригеза провулок;** Ригезе-  
ва, пер.; Рыгеза, пров.  
11441 (Подільський р-н).  
Виник у серед. 20 ст. Про-  
лягає від Ригеза, вул. до  
тушика. Прилучається Ду-  
стоєвського, пров.


 **Рильський провулок;** Ры-  
льский пер.; Рыльскі пров.  
11442 (Шевченківський р-н).  
Постанова виконавчого ко-  
мітету Київської міської  
ради депутатів трудящих  
«Про впорядкування найменувань площ,  
вулиць та провулків м. Києва» від 06.12.1944  
№ 2862. Протягає від Софійської пл. і Во-  
лодимирської вул. до Стрілецької вул.


 **Рильського Максима ву-**  
лиця; Рыльского Максима,  
ул.; Рыльскою Максима, ул.  
11443 (Головіський р-н).  
Рішення виконавчого комі-  
тету Київської міської ради  
депутатів трудящих «Про найменування  
та перейменування вулиць і площ м. Киє-  
ва» від 20.07.1965 № 1270. Протягає від Го-  
лосіньської пл. та Головіської вул. до Тих-  
вінської пров. і Блакитної, вул. Прилу-  
чаються: Родимцева Генерала, вул., Радян-  
ський пров. (Дівчі), Стрікова вул., Туль-  
ський пров., Снайперська вул., Коногон-  
ська вул., Кононопольський пров.


 **Римського-Корсакова ву-**  
лиця; Римского-Корсакова,  
ул.; Рымсько-Корсакова,  
ул. 11444 (Головіський р-  
н). Протягає від початку

забудови (прохід до Деміївської вул.) до ту-  
шика. Прилучається Шполянський пров.

 **Ринковий провулок;** Ры-  
новий пер.; Рыковскі пров.  
11271 (Шевченківський р-н).  
Протягає від Перемоги  
просп. до тушика.


 **Ризьна вулиця;** Риздза-  
ная ул.; Рыздыная ул. 12688  
(Солом'янський р-н). Про-  
лягає від Каменярів, вул. до  
кінця забудови.

 **Ризницька вулиця;** Рызни-  
цкая ул.; Рызныцкая ул. 11445  
(Червоноармійський р-н). Виникла  
у 1-й третині 19 ст. Протя-  
гає від Московської вул. до  
Гусовського, вул.

 **Річна вулиця;** Речная ул.;  
Рична ул. 11446 (Шевчен-  
ківський р-н). Видома з се-  
ред. 19 ст. Протягає від  
Дмитрівської вул. до Чор-  
новола. В'їжджала, вул.  
Прилучається Золотоустівська вул.


 **Робітничя вулиця;** Рабочая  
ул.; Рыбныча ул. 11447  
(Солом'янський р-н). Про-  
лягає від Маркса Карла,  
вул. до Шевченка, вул. При-  
лучається Медична вул.


(Жуляни)


 **Робітничя вулиця;** Рабочая  
ул.; Рыбныча ул. 11448  
(Святошинський р-н). Про-  
лягає від Степанченка Ва-  
силя, вул. до шосе на сели-  
ще Копибинське (Ново-  
білиці). Прилучаються: Приладний пров.,  
Наумова Генерала, вул., Малинський  
пров., Малинська вул., Палладіна Академі-


ка, просп., Робітничий пров., Коростенська  
вул., Рахманінова, вул., Гостомельська  
вул., Клавдіївська вул., Димерська вул.,  
Олеєвська вул.

 **Робітничий провулок;** Ра-  
бочий пер.; Рыбныскі  
пров. 11449 (Святошинський  
р-н). Виник у 1-й пол. 20 ст.  
Протягає від Рубежівської  
вул. до Робітничої вул.

 **Рогнінська вулиця;** Рог-  
нонская ул.; Рыгныцкая  
ул. 11450 (Печерський р-н).


 **Рогозьська вулиця;** Рого-  
зовская ул.; Рыгозыцкая ул.  
11451 (Дніпровський р-н). Рі-  
шення виконавчого комітету  
Київської міської ради депу-  
татів трудящих «Про пере-  
йменування вулиць м. Києва» від 05.07.1955  
№ 857. Протягає від Алма-Атїнської вул. до  
Новоросійської вул. Прилучаються: Дзоз  
Сергія, вул., Маргавецька вул.


 **Родимцева Генерала вули-**  
ця; Родимцева Генерала, ул.;  
Родымычева Негела, ул.  
11452 (Головіський р-н). Рі-  
шення виконавчого комітету  
Київської міської ради депу-  
татів трудящих «Про пере-  
йменування вулиць м. Києва» від 05.07.1955  
№ 857. Протягає від Алма-Атїнської вул. до  
Новоросійської вул. Прилучаються: Дзоз  
Сергія, вул., Маргавецька вул.


 **Родимцева Генерала вули-**  
ця; Родимцева Генерала, ул.;  
Родымычева Негела, ул.  
11452 (Головіський р-н). Рі-  
шення виконавчого комітету  
Київської міської ради депу-  
татів трудящих «Про перейменування Голо-  
віського шляху на вул. Генерала Родимце-  
ва» від 06.06.1977 № 824. Протягає від  
Рильського Максима, вул. (поблизу Головісь-


ської пл.) до кінця забудови. Прилучаються: Блакитного, вул., Героїв Оборони, вул., Затсєвахіна Полковника, вул.

 **Рожева вулиця;** Рожева вулиця, Rozheva vul. 11453 (Подільський р-н). Пролягає від Таврійської вул. до Білгородської вул. Прилучаються: Гомельська вул. (дівчі), Мінський пров.


 **Рожевий провулок;** Рожевий пер.; Rozhevuii prok. 11454 (Подільський р-н). Пролягає від Білгородської вул. (дівчі), утворюючи пікото).


 **Рожнівська вулиця;** Рожнівська вулиця, Rozhniivska vul. 12055 (Оболонський р-н, ТПЗ «Чорнобильськ 2005»). Рішення виконавчого комітету Ради «Про найменування вулиць в Оболонському районі м. Києва» від 14.07.2011 № 374/5761. Пролягає в новому мікрорайоні на схід від Богатирської вул. паралельно Сваромський вул. і Сетомльський вул.


 **Розважівський провулок;** Розважівський пер.; Rozvazhivskii per. 11455 (Подільський р-н). Рішення виконавчого комітету Київської міської ради депутатів трудящих «Про найменування міських вулиць» від 29.12.1953 № 2610. Рішення виконавчого комітету Київської міської ради депутатів трудящих «Про перейменування вулиць м. Києва» від 05.07.1955 № 857. Пролягає від Подільського пров. до Валківської вул.


 **Роздільна вулиця;** Роздільна вулиця, Rozdilna vul. 11456 (Солом'янський р-н). Рішення виконавчого комітету Київської міської ради депутатів трудящих


«Про перейменування вулиць м. Києва» від 05.07.1955 № 857. Пролягає від Кудряшова, вул. до Краснодонської вул. Прилучаються: Енергетиків, вул., Енергетиків, пров.


 **Рокитнянська вулиця;** Рокитнянська вулиця, Rokytian'ska vul. 11457 (Святошинський р-н). Рішення виконавчого комітету Київської міської ради депутатів трудящих «Про найменування міських вулиць» від 29.12.1953 № 2610. Пролягає від Кореунської вул. до Бахмацької вул. Розгужена на два «рукави», один з яких пролягає до Бахмацької вул., другий – до Рубежівської вул.


 **Рокоссовського Маршала проспект;** Рокоссовського Маршала, просп.; Rokossovskogo Marshal'ska vul. 11458 (Оболонський р-н). Рішення виконавчого комітету Київської міської ради депутатів трудящих «Про найменування нових вулиць на житлових масивах «Ліоному», «Мінському» м. Києва» від 16.02.1970 № 312/1. Пролягає від Полярної вул. до Кондратюка Юрія, вул.


 **Роллана Ромена бульвар;** Роллана Ромена, бульвар; Rollana Romena bul'v. 11459 (Святошинський р-н). Рішення виконавчого комітету Київської міської ради депутатів трудящих «Про найменування та перейменування вулиць і площ м. Києва» від 23.03.1981 № 479. Пролягає від Курбаса Леся, просп. до Жмеринської вул. Прилучаються: Тулузи, вул., Якуба Коласа, вул.


 **Романова Михайла вулиця;** Романова Михайла, ул.; Romanova Mikhaïla, vul. 12056 (Голосіївський р-н). Рішення Київської міської Ради «Про найменування нових вулиць у мікрорайоні Чапаєвка в Голосіївському районі міста Києва» від 25.05.2011 № 189/5576. Пролягає від Хохлова Костянтина, вул. до Лісоводної вул. Прилучається Бродівська вул.


 **Ромоданівська вулиця;** Ромоданівська вулиця, Romodaniv'ska vul. 11460 (Печерський р-н). Рішення виконавчого комітету Київської міської ради депутатів трудящих «Про найменування міських вулиць» від 29.12.1953 № 2610. Пролягає від Лубенської вул. до Матросова Олександра, вул.


 **Російська вулиця;** Російська вулиця, Rosiiska vul. 11461 (Дарницький р-н). Рішення виконавчого комітету Київської міської ради депутатів трудящих «Про найменування міських вулиць» від 29.12.1953 № 2610. Пролягає від початку забудови до Россошанської вул. Прилучаються: Герцівська вул., Харківське шосе, Сімферопольська вул., Ілліча, вул., Гостинна вул., Ялтинська вул., Севастопольська вул., Санаторна вул., Вереснева вул., Руднева, пров., Волго-Донський пров.


 **Россошанська вулиця;** Россошанська вулиця, Rossoshanska vul. 11462 (Дарницький р-н). Рішення виконавчого комітету Київської міської ради депутатів трудящих «Про найменування та перейменування вулиць м. Києва» від 20.08.1957 № 1428. Пролягає від Бориспільської вул. до тупика. Прилучається Російська вул.


 **Ростовська вулиця;** Ростовская ул.; Rostovska vul. 11463 (Подільський р-н). Рішення виконавчого комітету Київської міської ради депутатів трудящих «Про найменування міських вулиць» від 29.12.1953 № 2610. Пролягає від Сошенка, вул. до Пуща-Водницької вул. Прилучаються: Лісозахисний пров., Сажина, вул.


 **Рошинський провулок;** Рошинський пер.; Roshynskiyi prok. 11464 (Солом'янський р-н). Виядк у 1-й чв. 20 ст. Пролягає від Кавказької вул. до тупика.


 **Рубежівська вулиця;** Рубежівська вулиця, Rubezhivska vul. 11465 (Святошинський р-н). Пролягає від Робітничого пров. до Гаршина, вул. Прилучаються: Коростеньська вул., Соснова вул., Гостомельська вул., Юнацька вул., Дамерська вул., Лісорубна вул., Таращанський пров., Курсунська вул., Рокитнянська вул., Наумова Генерала, вул., Бахмацька вул., Брусилівська вул.


 **Рубежівський провулок;** Рубежівський пер.; Rubezhivskii per. 11466 (Святошинський р-н). Виядк у сьомій чв. 20 ст. Пролягає від Наумова Генерала, вул. до Малинської вул. Прилучається Малинський пров.


 **Рубновий провулок;** Рубновий пер.; Rubnovuii prok. 12629 (Деснянський р-н). Пролягає від Радистів, пров. до Дачної 2 вул. (Сельце Радистів). Прилучається Лазурна вул.


 Руданського Степана вулиця, Руданського Степана, ул., Rydanskoho Stepana, vyl. 11467 (Шевченківський р-н). Пролягає від Новоукраїнської вул. до залізничі. Прочається Кузьминський пров.


 Руденко Лариси вулиця, Руденко Лариси, ул., Rydenko Larisy, vyl. 11468 (Дарницький р-н). Розпорядження Київської міської ради народних депутатів та Київської міської державної адміністрації «Про найменування нових вулиць на масиві Осокорки-Позняки Харківського району м. Києва» від 13.07.1993 № 96/737. Пролягає від Бажана Миколи, просп. до Куршівшицької Софії, вул. Прилучаються: Выпняківська вул., Мишути Олександра, вул.


 Руднева Миколи вулиця, Руднева Николая, ул., Rudneva Mykoly, vyl. 11469 (Дарницький р-н). Рішення виконавчого комітету Київської міської ради депутатів трудящих «Про перейменування вулиць м. Києва» від 05.07.1955 № 857. Рішення виконавчого комітету Київської міської ради депутатів трудящих «Про впорядкування найменувань та перейменування вулиць м. Києва» від 16.12.1974 № 1476. Пролягає від Гостинної вул. до Вересневої вул. Прилучаються: Лигицька вул., Севастопольська вул., Санаторна вул. (між двома останніми названий розрив у проляганні вулиці).


 Руднева Миколи вулиця, Руднева Николая, ул., Rudneva Mykoly, vyl. 11469 (Дарницький р-н). Рішення виконавчого комітету Київської міської ради депутатів трудящих «Про перейменування вулиць м. Києва» від 05.07.1955 № 857. Рішення виконавчого комітету Київської міської ради депутатів трудящих «Про впорядкування найменувань та перейменування вулиць м. Києва» від 16.12.1974 № 1476. Пролягає від Гостинної вул. до Вересневої вул. Прилучаються: Лигицька вул., Севастопольська вул., Санаторна вул. (між двома останніми названий розрив у проляганні вулиці).


 Руднева Миколи вулиця, Руднева Николая, ул., Rudneva Mykoly, vyl. 11470 (Дарницький р-н). Рішення виконавчого комітету Київської міської ради депутатів трудящих «Про перейменування вулиць м. Києва» від 05.07.1955 № 857. Рішення виконавчого комітету Київської міської ради депутатів трудящих «Про впорядкування найменувань та перейменування вулиць м. Києва» від 16.12.1974 № 1476. Пролягає від Гостинної вул. до Вересневої вул. Прилучаються: Лигицька вул., Севастопольська вул., Санаторна вул. (між двома останніми названий розрив у проляганні вулиці).


 Руднева Миколи вулиця, Руднева Николая, ул., Rudneva Mykoly, vyl. 11470 (Дарницький р-н). Рішення виконавчого комітету Київської міської ради депутатів трудящих «Про найменування міських вулиць» від 29.12.1953 № 2610. Рішення виконавчого комітету Київської міської ради депутатів трудящих «Про найменування міських вулиць» від 29.12.1953 № 2610. Рішення виконавчого комітету Київської міської ради депутатів трудящих «Про найменування міських вулиць» від 29.12.1953 № 2610. Рішення виконавчого комітету Київської міської ради депутатів трудящих «Про найменування міських вулиць» від 29.12.1953 № 2610.


 виконавчого комітету Київської міської ради депутатів трудящих «Про впорядкування найменувань та перейменування вулиць м. Києва» від 16.12.1974 № 1476. Пролягає від Борщівської вул. до Тростянецької вул. Прилучаються: Російська вул., Волго-Донська вул.


 Ружинський провулок, Ружинський пер., Ruzhynskiy prov., 11471 (Шевченківський р-н). Виник у серед. 20 ст. Пролягає від Черняховського, вул. до гушника.


 Русанівська набережна, Русановская наб., Rusanyvska nab. 11472 (Дніпровський р-н). Рішення виконавчого комітету Київської міської ради депутатів трудящих «Про найменування та перейменування вулиць і площ м. Києва» від 30.12.1962 № 2216. Пролягає від мосту ім. Патона до Ракової Марини, вул. Прилучаються: Русанівський канал (двічі), Внутрішній, вул. (двічі), Русанівський бульвар.


 Русанівський бульвар, Русановский бульвар, Rusanyvs'kiy bulv. 11473 (Дніпровський р-н). Рішення виконавчого комітету Київської міської ради депутатів трудящих «Про найменування та перейменування вулиць і площ м. Києва» від 24.03.1964 № 379. Пролягає від Русанівської наб. до Давидова Олексія, бульвар.


 Русової Софії вулиця, Русовой Софии, ул., Rusovoi Sofii, vyl. 11474 (Дарницький р-н). Рішення Київської міської ради «Про найменування вулиць у м. Києва» від 15.12.2011 № 840/7076. Пролягає від Чкаєва Єлизавети, вул. до Колекторної вул.


 Русової Софії вулиця, Русовой Софии, ул., Rusovoi Sofii, vyl. 11474 (Дарницький р-н). Рішення Київської міської ради «Про найменування вулиць у м. Києва» від 15.12.2011 № 840/7076. Пролягає від Чкаєва Єлизавети, вул. до Колекторної вул.


 Русавелі Шота вулиця, Русавели Шота, ул., Rusaveli Shota, vyl. 11475 (Печерський р-н). Постановою Президії Київської міської ради робітничих, селянських та червоноармійських депутатів «Список перейменованих вулиць м. Києва за 1937 рік» від 29.07.1937 № 797/10. Постановою виконавчого комітету Київської міської ради депутатів трудящих «Про впорядкування найменувань площ, вулиць та провулків м. Києва» від 06.12.1944 № 286/2. Пролягає від Басейної вул. до Жилинської вул. Прилучаються: Ротнідинська вул., Саксаганської, вул.


 Рябова Олега вулиця, Рябова Олега, ул., Rybova Olega, vyl. 12134 (Голосівський р-н). Рішення Київської міської ради «Про найменування нових вулиць у мікрорайоні Чкаєвка в Голосистському районі міста Києва» від 25.05.2011 № 189/5576. Пролягає від безіменного проїзду до Лябомирської вул. до Хохлова Костянтина, вул.


 Рясний провулок, Рясный пер., Rysnyy prov. 11476 (Подільський р-н). Пролягає від Петропавлівської вул. до кінця забудови (урвище). Прилучаються: Вербоозна вул., Тарлівська вул., Фруктова вул.


 Рясний провулок, Рясный пер., Rysnyy prov. 11476 (Подільський р-н). Пролягає від Петропавлівської вул. до кінця забудови (урвище). Прилучаються: Вербоозна вул., Тарлівська вул., Фруктова вул.


 Сабурова Олександра вулиця, Сабурова Александра, ул., Saburova Oksandrya, vyl. 11477 (Деснянський р-н). Рішення виконавчого комітету Київської міської ради народних депутатів «Про впорядкування найменувань та перейменування вулиць м. Києва» від 18.04.1983 № 613. Пролягає від Петричука Юліана, вул. до кінця забудови (урвище). Прилучаються: Вербоозна вул., Тарлівська вул., Фруктова вул.


 Сабурова Олександра вулиця, Сабурова Александра, ул., Saburova Oksandrya, vyl. 11477 (Деснянський р-н). Рішення виконавчого комітету Київської міської ради народних депутатів «Про впорядкування найменувань та перейменування вулиць м. Києва» від 18.04.1983 № 613. Пролягає від Петричука Юліана, вул. до кінця забудови (урвище). Прилучаються: Вербоозна вул., Тарлівська вул., Фруктова вул.


 Саврайда Степана вулиця, Саврайда Степана, ул., Savraida Stepana, vyl. 11479 (Дніпровський р-н). Рішення виконавчого комітету Київської міської ради депутатів трудящих «Про найменування та перейменування вулиць міста Києва» від 15.07.1958 № 1249. Пролягає від Гаврилюка, вул. (двічі), утворюючи форму літери «П»).


 Саврайда Степана вулиця, Саврайда Степана, ул., Savraida Stepana, vyl. 11479 (Дніпровський р-н). Рішення виконавчого комітету Київської міської ради депутатів трудящих «Про найменування та перейменування вулиць міста Києва» від 15.07.1958 № 1249. Пролягає від Гаврилюка, вул. (двічі), утворюючи форму літери «П»).


 Саврайда Степана вулиця, Саврайда Степана, ул., Savraida Stepana, vyl. 11479 (Дніпровський р-н). Рішення виконавчого комітету Київської міської ради депутатів трудящих «Про найменування та перейменування вулиць, площ та парків міста» від 2.11.1961 № 2259. Пролягає від Дунацького Анастасія, вул. до кінця забудови. Прилучаються: Сипікатна вул., Комбінатна вул., Чадаєва Петра, вул., Золота вул., Казовська вул.


 Саврайда Степана вулиця, Саврайда Степана, ул., Savraida Stepana, vyl. 11480 (Подільський р-н). Рішення виконавчого комітету Київської міської ради народних депутатів «Про перейменування вулиці Жданова на вулицю Петра Саврайда» від 01.02.1989 № 78. Пролягає від Поштової пл., Володимирського узвозу до Конграсової пл. Прилучаються: Боричівська вул., Гербівська вул., Андріївська вул., Борисоглобська вул.


 Саврайда Степана вулиця, Саврайда Степана, ул., Savraida Stepana, vyl. 11480 (Подільський р-н). Рішення виконавчого комітету Київської міської ради народних депутатів «Про перейменування вулиці Жданова на вулицю Петра Саврайда» від 01.02.1989 № 78. Пролягає від Поштової пл., Володимирського узвозу до Конграсової пл. Прилучаються: Боричівська вул., Гербівська вул., Андріївська вул., Борисоглобська вул.


 Садова вулиця; Садова ул.; Sadova vul. 11484 (Дарницький р-н). Пролягає від Лісної вул. до Дяченка Івана, вул. Прилучаються: Демидівська вул., Садовий 1 пров., Садовий 2 пров., Суворова, пров., Садовий 3 пров. (Бортнянці).


 Садова вулиця; Садова ул.; Sadova vul. 11481 (Деснянський р-н). Пролягає від Леніна, вул. до Хірова, вул. (Тросщина).


 Садова вулиця; Садова ул.; Sadova vul. 12446 (Дніпровський р-н, СТ «Райдужне», «РЦАУК»). Пролягає від безіменного проїзду, що проходить паралельно Лінії 1 до безіменного проїзду, що проходить паралельно дають вздовж оз. Радунка (Райдуга).


 Садова вулиця; Садова ул.; Sadova vul. 12606 (Оболонський р-н, СТ «Хутір Редьки-1»). Пролягає паралельно між Центральною вул. та Лісовою вул. Прилучається Квіткова вул.


 Садова вулиця; Садова ул.; Sadova vul. 11482 (Печерський р-н). Газета «Кіевлянин» «О наименовании некоторых улиц и площадей в Киеве» від 14.08.1869 № 95. Пролягає від Грушевського Михайла, вул. до Інститутської вул.


 Садова вулиця; Садова ул.; Sadova vul. 11483 (Солом'янський р-н). Пролягає від Луценка Дмитра, вул. до Вагютіна, вул. Прилучаються: Садовий пров., Леніна, вул., Котляревського, вул., Київська вул., Радянська вул.


 Садова 1 вулиця; Садова 1 ул.; Sadova 1 vul. 12227 (Дарницький р-н, СТ «Інвалідів ВВВ»). Пролягає від Центральної вул. до кінця забудови.


 Садова 1 вулиця; Садова 1 ул.; Sadova 1 vul. 12365 (Дніпровський р-н, СТ «Комунальник», «Радист», «Сіп-каччик», «Супутник»). Пролягає від Садово-Набережної вул. до Каховської вул. Прилучається Центрально Садова вул.


 Садова 1 вулиця; Садова 1 ул.; Sadova 1 vul. 12530 (Оболонський р-н, СТ «Дніпровське-1»). Пролягає від початку забудови до Дніпровської вул.


 Садова 1 вулиця; Садова 1 ул.; Sadova 1 vul. 12457 (Святошинський р-н, СТ «40-річчя Жовтня»). Пролягає від безіменного проїзду до Пономарьова, вул. до кінця забудови.


 Садова 1 вулиця; Садова 1 ул.; Sadova 1 vul. 12492 (Святошинський р-н, СТ «Весна», «Дружба»). Пролягає від безіменного проїзду до Плодової вул. до безіменного проїзду до Туполева Академіка, вул. Прилучається Зелена вул.


 Садова 1 вулиця; Садова 1 ул.; Sadova 1 vul. 12742 (Святошинський р-н, СТ «Нивки»). Пролягає паралельно Бударіна вул. поруч з західною межею міськради.


 Садова 2 вулиця; Садова 2 ул.; Sadova 2 vul. 12228 (Дарницький р-н, СТ «Інвалідів ВВВ»). Пролягає від Центральної вул. до кінця забудови.


 Садова 2 вулиця; Садова 2 ул.; Sadova 2 vul. 12366 (Дніпровський р-н, СТ «Енергетик», «Радист», «Супутник»). Пролягає від безіменного проїзду вздовж Русанівської прог. до Сагайдака Степана, вул. Прилучаються: Прибережна вул., Центрально Садова вул.


 Садова 2 вулиця; Садова 2 ул.; Sadova 2 vul. 12531 (Оболонський р-н, СТ «Дніпровське-1», «Дніпровське-2»). Пролягає від Садової 25 вул. до Дніпровської вул. Прилучається Совхозна вул.


 Садова 2 вулиця; Садова 2 ул.; Sadova 2 vul. 12540 (Оболонський р-н, СДТ «Оболонь»). Пролягає вздовж безіменного проїзду до кінця забудови.


 Садова 2 вулиця; Садова 2 ул.; Sadova 2 vul. 12458 (Святошинський р-н, СТ «40-річчя Жовтня»). Пролягає від безіменного проїзду до Пономарьова, вул. до кінця забудови.


 Садова 2 вулиця; Садова 2 ул.; Sadova 2 vul. 12493 (Святошинський р-н, СТ «Весна», «Врожай», «Дружба», «Сірень»). Пролягає від Плодової вул. до кінця забудови. Прилучається Зелена вул.


 Садова 2 вулиця; Садова 2 ул.; Sadova 2 vul. 12743 (Святошинський р-н, СТ «Нивки»). Пролягає паралельно Бударіна вул. поруч з західною межею міськради.

 Садова 3 вулиця; Садова 3 ул.; Sadova 3 vul. 12229 (Дарницький р-н, СТ «Інвалідів ВВВ»). Пролягає від Центральної вул. до кінця забудови.

 Садова 3 вулиця; Садова 3 ул.; Sadova 3 vul. 12367 (Дніпровський р-н, СТ «ДВР»), «Енергетик», «Супутник»). Пролягає від безіменного проїзду вздовж Русанівської прог. до Сагайдака Степана, вул. Прилучаються: Прибережна вул., Центрально Садова вул.

 Садова 3 вулиця; Садова 3 ул.; Sadova 3 vul. 12541 (Оболонський р-н, СДТ «Оболонь»). Пролягає від проїзду, що з'єднує з Богатирською вул., до кінця забудови.

 Садова 3 вулиця; Садова 3 ул.; Sadova 3 vul. 12532 (Оболонський р-н, СТ «Дніпровське-1», «Дніпровське-2», «Зелений бір»). Пролягає від Садової 25 вул. до Дніпровської вул. Прилучається Совхозна вул.

 Садова 3 вулиця; Садова 3 ул.; Sadova 3 vul. 12494 (Святошинський р-н, СТ «Весна», «Врожай», «Дружба», «Сірень»). Пролягає від Плодової вул. до безіменного проїзду до Туполева Академіка, вул. Навний розрив у проляганні вулиці. Прилучається Зелена вул.