




 Садова 5 вулиця; Садова 5 ул.; Садова 3 вил. 12459 (Святошинський р-н, СТ «40-річчя Жовтня»). Протягає від безіменного проїзду до Пенюмарова, вул. до кінця забудови.


 Садова 3 вулиця; Садова 3 ул.; Садова 3 вил. 12744 (Святошинський р-н, СТ «Нивки»). Протягає паралельно Вуларіна вул. поруч з західною межею міськради.


 Садова 4 вулиця; Садова 4 ул.; Садова 4 вил. 12230 (Дарницький р-н, СТ «Нива-підв ВВВ»). Протягає від Центральної вул. до кінця забудови.


 Садова 4 вулиця; Садова 4 ул.; Садова 4 вил. 12368 (Дніпровський р-н, СТ «ДВРЗ», «Здоров'я», «Супутник»). Протягає від безіменного проїзду взовж Русанівської прот. до Сагайдака Степана, вул. Придучачотська; Прибережна вул.; Центральна Садова вул.


 Садова 4 вулиця; Садова 4 ул.; Садова 4 вил. 12533 (Оболонський р-н, СТ «Дніпровське-1», «Дніпровський-2», «Зелений бір»). Протягає від початку забудови до безіменного проїзду до Дніпровської вул.

 Садова 4 вулиця; Садова 4 ул.; Садова 4 вил. 12542 (Оболонський р-н, СДТ «Оболонь»). Протягає від безіменного проїзду до Богатирської вул., до кінця забудови.


 Садова 6 вулиця; Садова 6 ул.; Садова 4 вил. 12460 (Святошинський р-н, СТ «40-річчя Жовтня»). Протягає від безіменного проїзду до Пенюмарова, вул. до кінця забудови.


 Садова 4 вулиця; Садова 4 ул.; Садова 4 вил. 12495 (Святошинський р-н, СТ «Весна»). Протягає від Породової вул. до безіменного проїзду до Тутолєва Академіка, вул. Прилучається Зелена вул.


 Садова 4 вулиця; Садова 4 ул.; Садова 4 вил. 12745 (Святошинський р-н, СТ «Нивки»). Протягає паралельно Вуларіна вул. поруч з західною межею міськради.


 Садова 5 вулиця; Садова 5 ул.; Садова 5 вил. 12231 (Дарницький р-н, СТ «Нива-підв ВВВ»). Протягає від Центральної вул. до кінця забудови.


 Садова 5 вулиця; Садова 5 ул.; Садова 5 вил. 12369 (Дніпровський р-н, СТ «ДВРЗ», «Дружба», «Здоров'я», «Кооператор», «Супутник»). Протягає від безіменного проїзду взовж Русанівської прот. до Сагайдака Степана, вул. Придучачотська; Прибережна вул.; Центральна Садова вул.

 Садова 5 вулиця; Садова 5 ул.; Садова 5 вил. 12534 (Оболонський р-н, СТ «Дніпровське-1», «Дніпровський-2»). Протягає від початку забудови до безіменного проїзду до Дніпровської вул.

 Садова 5 вулиця; Садова 5 ул.; Садова 5 вил. 12543 (Оболонський р-н, СДТ «Оболонь»). Протягає від безіменного проїзду до Богатирської вул., до кінця забудови.


 Садова 5 вулиця; Садова 5 ул.; Садова 5 вил. 12461 (Святошинський р-н, СТ «40-річчя Жовтня»). Протягає від безіменного проїзду до Пенюмарова, вул. взовж межі міськради, паралельно Садовій 4 вул.


 Садова 5 вулиця; Садова 5 ул.; Садова 5 вил. 12497 (Святошинський р-н, СТ «Авіатор», «Весна»). Протягає від Садової 15 вул. до Малинської вул.


 Садова 5 вулиця; Садова 5 ул.; Садова 5 вил. 12746 (Святошинський р-н, СТ «Нивки»). Протягає паралельно Вуларіна вул. поруч з західною межею міськради.


 Садова 6 вулиця; Садова 6 ул.; Садова 6 вил. 12232 (Дарницький р-н, СТ «Нива-підв ВВВ»). Протягає від Центральної вул. до кінця забудови.


 Садова 6 вулиця; Садова 6 ул.; Садова 6 вил. 12370 (Дніпровський р-н, СТ «Дружба», «Жовтень», «Здоров'я», «Кооператор», «Труд»). Протягає від безіменного проїзду взовж Русанівської прот. до Сагайдака Степана, вул. Придучачотська; Прибережна вул.; Центральна Садова вул.


 Садова 6 вулиця; Садова 6 ул.; Садова 6 вил. 12535 (Оболонський р-н, СТ «Дніпровське-1»). Протягає від початку забудови до безіменного проїзду до Садової 5 вул.


 Садова 6 вулиця; Садова 6 ул.; Садова 6 вил. 12544 (Оболонський р-н, СДТ «Оболонь»). Протягає від безіменного проїзду до Богатирської вул., до кінця забудови.


 Садова 6 вулиця; Садова 6 ул.; Садова 6 вил. 12498 (Святошинський р-н, СТ «Авіатор», «Весна»). Протягає від Садової 15 вул. до Садової 5 вул.


 Садова 6 вулиця; Садова 6 ул.; Садова 6 вил. 12747 (Святошинський р-н, СТ «Нивки»). Протягає паралельно Вуларіна вул. поруч з західною межею міськради.


 Садова 7 вулиця; Садова 7 ул.; Садова 7 вил. 12233 (Дарницький р-н, СТ «Нива-підв ВВВ», «Озерний-7»). Протягає від Луткової 10 вул. до кінця забудови. Протягає взовж межі міськради. Придучається Садової 3 вул.


 Садова 7 вулиця; Садова 7 ул.; Садова 7 вил. 12371 (Дніпровський р-н, СТ «Дружба», «Жовтень», «Зоря», «Труд»). Протягає від безіменного проїзду взовж Русанівської прот. до Сагайдака Степана, вул. Придучачотська; Прибережна вул.; Центральна Садова вул.


 Садова 7 вулиця; Садова 7 ул.; Sadova 7 vul. 12545 (Оболонський р-н, СДТ «Оболонь»). Пролітає від безіменного проїзду до Богатирської вул., до кінця забудови.


 Садова 7 вулиця; Садова 7 ул.; Sadova 7 vul. 12499 (Святошинський р-н, СТ «Авіатор»). Пролітає від Садової 15 вул. до Садової 5 вул.


 Садова 8 вулиця; Садова 8 ул.; Sadova 8 vul. 12372 (Дніпровський р-н, СТ «Волна», «Дружба», «Зоря», «Трул», «Фільм»). Пролітає від безіменного проїзду вздовж Русанівської прот. до Призалинної вул. Прилучаються: Прибережна вул., Центральна Садова вул.


 Садова 8 вулиця; Садова 8 ул.; Sadova 8 vul. 12546 (Оболонський р-н, СДТ «Оболонь»). Пролітає від безіменного проїзду до Богатирської вул., до кінця забудови.


 Садова 8 вулиця; Садова 8 ул.; Sadova 8 vul. 12500 (Святошинський р-н, СТ «Авіатор»). Пролітає від Садової 15 вул. до Садової 5 вул.


 Садова 9 вулиця; Садова 9 ул.; Sadova 9 vul. 12373 (Дніпровський р-н, СТ «Волна», «Деревообробник», «Дружба», «Зоря», «Фільм»). Пролітає від безіменного проїзду вздовж Русанівської прот. до Призалинної вул. Прилучаються: Прибережна вул., Центральна Садова вул.


 Садова 9 вулиця; Садова 9 ул.; Sadova 9 vul. 12547 (Оболонський р-н, СДТ «Оболонь», СТ «Фронтвие»). Пролітає від безіменного проїзду до Богатирської вул., до кінця забудови.


 Садова 9 вулиця; Садова 9 ул.; Sadova 9 vul. 12501 (Святошинський р-н, СТ «Авіатор», «Плодовий»). Пролітає від Садової 15 вул. до безіменного проїзду до Садової 8 вул.


 Садова 10 вулиця; Садова 10 ул.; Sadova 10 vul. 12374 (Дніпровський р-н, СТ «Агат», «Волна», «Деревообробник», «Електро», «Зоря»). Пролітає від безіменного проїзду вздовж Русанівської прот. до Призалинної вул. Прилучаються: Прибережна вул., Центральна Садова вул.


 Садова 10 вулиця; Садова 10 ул.; Sadova vul. 10 12548 (Оболонський р-н, СДТ «Оболонь»). Пролітає від безіменного проїзду до Богатирської вул., до кінця забудови.


 Садова 10 вулиця; Садова 10 ул.; Sadova 10 vul. 12502 (Святошинський р-н, СТ «Плодовий»). Пролітає від Садової 15 вул. до безіменного проїзду до Садової 9 вул.


 Садова 11 вулиця; Садова 11 ул.; Sadova 11 vul. 12375 (Дніпровський р-н, СТ «Агат», «Волна», «Деревообробник», «Електро», «Заток»). Пролітає від Дамбової 3 вул. до Призалинної вул. Прилучаються: Прибережна вул., Центральна Садова вул.


 Садова 11 вулиця; Садова 11 ул.; Sadova 11 vul. 12549 (Оболонський р-н, СДТ «Оболонь»). Пролітає від безіменного проїзду до Богатирської вул., до кінця забудови.


 Садова 11 вулиця; Садова 11 ул.; Sadova 11 vul. 12503 (Святошинський р-н, СТ «Плодовий»). Пролітає від Садової 15 вул. до безіменного проїзду до Садової 10 вул.


 Садова 12 вулиця; Садова 12 ул.; Sadova 12 vul. 12376 (Дніпровський р-н, СТ «Агат», «Волна», «Електро», «Заток», «Золотий Ренет»). Пролітає від початку забудови до Призалинної вул. Прилучаються: Центральна Садова вул., Прибережна вул.


 Садова 12 вулиця; Садова 12 ул.; Sadova 12 vul. 12504 (Святошинський р-н, СТ «Плодовий»). Пролітає від Садової 15 вул. до кінця забудови.


 Садова 12 вулиця; Садова 12 ул.; Sadova 12 vul. 12550 (Оболонський р-н, СДТ «Оболонь»). Пролітає від безіменного проїзду до Богатирської вул., до кінця забудови.


 Садова 13 вулиця; Садова 13 ул.; Sadova 13 vul. 12377 (Дніпровський р-н, СТ «Золотий Ренет», «Плановик»). Пролітає від Садової 12 вул. до Призалинної вул. Прилучаються: Прибережна вул., Центральна Садова вул.


 Садова 13 вулиця; Садова 13 ул.; Sadova 13 vul. 12551 (Оболонський р-н, СДТ «Оболонь»). Пролітає від безіменного проїзду до Богатирської вул., до кінця забудови.


 Садова 13 вулиця; Садова 13 ул.; Sadova 13 vul. 12505 (Святошинський р-н, СТ «Плодовий»). Пролітає від Садової 15 вул. до кінця забудови.


 Садова 14 вулиця; Садова 14 ул.; Sadova 14 vul. 12378 (Дніпровський р-н, СТ «Золотий Ренет», «Плановик», «Сад-Машинобудівник»). Пролітає від Дамбової 3 вул. до Призалинної вул. Прилучаються: Прибережна вул., Центральна Садова вул.

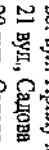
 Садова 14 вулиця; Садова 14 ул.; Sadova 14 vul. 12552 (Оболонський р-н, СДТ «Оболонь»). Пролітає від безіменного проїзду до Богатирської вул., до кінця забудови.


 Садова 14 вулиця; Садова 14 ул.; Sadova 14 vul. 12506 (Святошинський р-н, СТ «Плодовий»). Пролітає від Садової 15 вул. до кінця забудови.

 Садова 15 вулиця; Садова 15 ул.; Sadova 15 vul. 12379 (Дніпровський р-н, СТ «Наука», «Плановик», «Сад-Машинобудівник»). Пролітає від Прибережної вул. до Призалинної вул. Прилучаються: Центральна Садова вул.

 Садова 15 вулиця; Садова 15 ул.; Садова 15 вкл. 12553 (Оболонський р-н, СТ «Дніпровський-2», «Дружба», «Фронтвик»). Протягає від безіменного проїзду до Богатирської вул., до кінця забудови.


 Садова 15 вулиця; Садова 15 ул.; Садова 15 вкл. 12507 (Святошинський р-н, СТ «Авіатор», «Газовик», «Здоров'я», «Зоря», «Шоломівка», «Голітрафіст»). Протягає від Палладіна Академіка, просл. до Пилової вул. Прилучаються Садова 22 вул., Садова 21 вул., Садова 14 вул., Садова 13 вул., Садова 20 вул., Садова 12 вул., Садова 11 вул., Садова 19 вул., Садова 10 вул., Садова 9 вул., Садова 18 вул., Садова 8 вул., Садова 7 вул., Садова 17 вул., Садова 6 вул., Садова 5 вул.


 Садова 16 вулиця; Садова 16 ул.; Садова 16 вкл. 12380 (Дніпровський р-н, СТ «Навука»). Протягає від Прибережної вул. до Призалинської вул. Переривається озером. Прилучається Центральна Садова вул.


 Садова 16 вулиця; Садова 16 ул.; Садова 16 вкл. 12554 (Оболонський р-н, СТ «Глоубі факел», «Дніпровський-2», «Дружба», «Космос», «Фронтвик»). Протягає від безіменного проїзду до Богатирської вул., до кінця забудови.

 Садова 16 вулиця; Садова 16 ул.; Садова 16 вкл. 12508 (Святошинський р-н, СТ «Діпро», «Дружба», «Електрон», «Зоря», «Голітрафіст»). Протягає від Степанка, вул. до Са-


дової 15 вул.


 Садова 17 вулиця; Садова 17 ул.; Садова 17 вкл. 12381 (Дніпровський р-н, СТ «Енергетик РВК», «Локомотив», «Машинобудівник», «Навука», «Червоний Хімік»). Протягає від початку забудови до Садової 16 вул. Прилучаються Прибережна вул., Центральна Садова вул.

 Садова 17 вулиця; Садова 17 ул.; Садова 17 вкл. 12555 (Оболонський р-н, СТ «Глоубі факел», «Дніпровський-2», «Дружба», «Космос»). Протягає від безіменного проїзду до Богатирської вул., до кінця забудови.


 Садова 17 вулиця; Садова 17 ул.; Садова 17 вкл. 12509 (Святошинський р-н, СТ «Діпро», «Дружба», «Електрон», «Здоров'я», «Зоря», «Сидівник», «Ясна поляна»). Протягає від Степанка, вул. до Садової 15 вул.

 Садова 18 вулиця; Садова 18 ул.; Садова 18 вкл. 12382 (Дніпровський р-н, СТ «Енергетик РВК», «Локомотив», «Машинобудівник», «Навука», «Русанівель», «Червоний Хімік»). Протягає від початку забудови до Призалинської вул. Переривається декілька разів озером. Прилучаються Прибережна вул., Центральна Садова вул.


 Садова 18 вулиця; Садова 18 ул.; Садова 18 вкл. 12556 (Оболонський р-н, СТ «Глоубі факел», «Дніпровський-2», «Космос»). Протягає від безіменного проїзду до Богатирської вул., до кінця забудови.


 Садова 18 вулиця; Садова 18 ул.; Садова 18 вкл. 12556 (Оболонський р-н, СТ «Глоубі факел», «Дніпровський-2», «Космос»). Протягає від безіменного проїзду до Богатирської вул., до кінця забудови.


 Садова 18 вулиця; Садова 18 ул.; Садова 18 вкл. 12510 (Святошинський р-н, СТ «Діпро», «Дружба», «Електрон», «Здоров'я», «Голітрафіст», «Ясна поляна»). Протягає від Степанка, вул. до Садової 15 вул.

 Садова 19 вулиця; Садова 19 ул.; Садова 19 вкл. 12383 (Дніпровський р-н, СТ «Енергетик РВК», «Локомотив», «Русанівель», «Червоний Хімік»). Протягає від Прибережної вул. до Призалинської вул. Переривається озером. Прилучається Центральна Садова вул.

 Садова 19 вулиця; Садова 19 ул.; Садова 19 вкл. 12511 (Святошинський р-н, СТ «Діпро», «Дружба», «Електрон», «Здоров'я», «Зоря», «Сидівник», «Ясна поляна»). Протягає від Степанка, вул. до Садової 15 вул.


 Садова 20 вулиця; Садова 20 ул.; Садова 20 вкл. 12384 (Дніпровський р-н, СТ «Енергетик РВК», «Русанівель», «Червоний Хімік»). Протягає від початку забудови до Призалинської вул. Прилучаються Прибережна вул., Центральна Садова вул.


 Садова 20 вулиця; Садова 20 ул.; Садова 20 вкл. 12512 (Святошинський р-н, СТ «Зоря», «Садівник»). Протягає від Степанка, вул. до Садової 15 вул.


 Садова 21 вулиця; Садова 21 ул.; Садова 21 вкл. 12385 (Дніпровський р-н, СТ «Русанівель», «Трамвайник», «Урожай», «Червоний Хі-

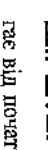
мік»). Протягає від початку забудови до Призалинської вул. Переривається озером. Прилучаються Прибережна вул., Центральна Садова вул.

 Садова 21 вулиця; Садова 21 ул.; Садова 21 вкл. 12513 (Святошинський р-н, СТ «Газовик», «Медик», «Мічурін»). Протягає від Степанка, вул. до Садової 15 вул.


 Садова 22 вулиця; Садова 22 ул.; Садова 22 вкл. 12386 (Дніпровський р-н, СТ «Водник», «Трамвайник», «Урожай», «Червоний Хімік»). Протягає від Прибережної вул. до Призалинської вул. Переривається озером. Прилучається Центральна Садова вул.


 Садова 22 вулиця; Садова 22 ул.; Садова 22 вкл. 12514 (Святошинський р-н, СТ «Павловик», «Медик», «Метробудівель-1», «Мічурін»), «Прикладобудівник», «Феліпан», «1-го Травня»). Протягає від Степанка, вул. до Садової 15 вул.


 Садова 23 вулиця; Садова 23 ул.; Садова 23 вкл. 12387 (Дніпровський р-н, СТ «Водник», «Локомотив», «Доник», «Мічурін», «Русанівель», «Урожай»). Протягає від початку забудови до Призалинської вул. Переривається озером. Прилучаються Прибережна Садова вул., Центральна Садова вул.


 Садова 23 вулиця; Садова 23 ул.; Садова 23 вкл. 12557 (Оболонський р-н, СТ «Дніпровський-2», «Фронтвик»). Протягає від Дні 1 до Дні 8.


 Садова 23 вулиця; Садова 23 ул.; Садова 23 вкл. 12557 (Оболонський р-н, СТ «Дніпровський-2», «Фронтвик»). Протягає від Дні 1 до Дні 8.


 Садова 23 вулиця; Садова 23 ул.; Sadova 23 vul. 12515 (Святошинський р-н, СТ «Метробудівель-1»), «Приладбудівник», «Польовник», «Польовник». Пролягає від Садової 40 вул. до безіменного проїзду до Палладіна Академіка, просп.


 Садова 24 вулиця; Садова 24 ул.; Sadova 24 vul. 12388 (Дніпровський р-н, СТ «Локомотив», «Мігурінець», «Сад-Будівник», «Урожай»). Пролягає від початку забудови до Призализничної вул. Переривається озером. Прилучаються: Прибережна Садова вул., Центральна Садова вул.


 Садова 24 вулиця; Садова 24 ул.; Sadova 24 vul. 12558 (Оболонський р-н, СТ «Дніпровський-2»). Пролягає від початку забудови до Лінії 9.


 Садова 24 вулиця; Садова 24 ул.; Sadova 24 vul. 12516 (Святошинський р-н, СТ «Метробудівель-1»), «Приладбудівник», «Польовник». Пролягає від Стеценка, вул. до безіменного проїзду до Палладіна Академіка, просп.


 Садова 25 вулиця; Садова 25 ул.; Sadova 25 vul. 12389 (Дніпровський р-н, СТ «Локомотив», «Мігурінець», «Рубін»), «Сад-Будівник», «Урожай»). Пролягає від початку забудови до Призализничної вул. Прилучаються: Прибережна Садова вул., Центральна Садова вул.


 Садова 25 вулиця; Садова 25 ул.; Sadova 25 vul. 12559 (Оболонський р-н, СТ «Дніпровський-2»). Пролягає від Лінії 4 до Садової 2 вул., паралельно Совхозній вул.

 Садова 25 вулиця; Садова 25 ул.; Sadova 25 vul. 12517 (Святошинський р-н, СТ «Берковець-2»), «Метробудівель-1»), «Приладбудівник», «Польовник»). Пролягає від Садової 40 вул. до Палладіна Академіка, просп.


 Садова 26 вулиця; Садова 26 ул.; Sadova 26 vul. 12390 (Дніпровський р-н, СТ «Локомотив», «Медик», «Мігурінець», «Рубін», «Сад-Будівник»). Пролягає від початку забудови до Призализничної вул. Прилучаються: Прибережна Садова вул., Центральна Садова вул.


 Садова 26 вулиця; Садова 26 ул.; Sadova 26 vul. 12518 (Святошинський р-н, СТ «Вітчизно», «Польовник»). Пролягає від безіменного проїзду до Палладіна Академіка, просп.


 Садова 27 вулиця; Садова 27 ул.; Sadova 27 vul. 12391 (Дніпровський р-н, СТ «Арсеналь-1»), «Будівельник КІБІ», «Локомотив», «Медик», «Мігурінець», «Рубін», «Сад-Будівник»). Пролягає від початку забудови до Призализничної вул. Прилучаються: Прибережна Садова вул., Центральна Садова вул.


 Садова 28 вулиця; Садова 28 ул.; Sadova 28 vul. 12392 (Дніпровський р-н, СТ «Арсеналь-1»), «Будівельник КІБІ», «Локомотив», «Медик», «Мігурінець», «Русанівський Політехнік»). Пролягає від початку забудови до Призализничної вул. Переривається озером. Прилучаються: Прибережна Садова вул., Центральна Садова вул.


 Садова 29 вулиця; Садова 29 ул.; Sadova 29 vul. 12393 (Дніпровський р-н, СТ «Арсеналь-1»), «Медик», «Русанівський Політехнік»). Пролягає від початку забудови (біля оз. Русанівське) до Призализничної вул. Прилучаються: Прибережна Садова вул., Центральна Садова вул.

 Садова 30 вулиця; Садова 30 ул.; Sadova 30 vul. 12394 (Дніпровський р-н, СТ «Арсеналь-1»), «Медик»). Пролягає від початку забудови (біля оз. Русанівське) до Призализничної вул. Прилучаються: Прибережна Садова вул., Центральна Садова вул.


 Садова 30 вулиця; Садова 30 ул.; Sadova 30 vul. 12519 (Святошинський р-н, СТ «Берковець-1»). Пролягає від Палладіна Академіка, просп. до безіменного проїзду до Стеценка, вул.


 Садова 31 вулиця; Садова 31 ул.; Sadova 31 vul. 12395 (Дніпровський р-н, СТ «Арсеналь-1»), «Медик»). Пролягає від початку забудови (біля оз. Русанівське) до Призализничної вул. Прилучаються: Прибережна Садова вул., Центральна Садова вул.


 Садова 31 вулиця; Садова 31 ул.; Sadova 31 vul. 12520 (Святошинський р-н, СТ «Берковець-1»). Пролягає від Палладіна Академіка, просп. до безіменного проїзду до Стеценка, вул.


 Садова 32 вулиця; Садова 32 ул.; Sadova 32 vul. 12396 (Дніпровський р-н, СТ «Арсеналь-1»). Пролягає від початку забудови (біля оз. Русанівське) до Дамбової вул. Прилучається Прибережна Садова вул.


вої вул. Переривається озером. Прилучаються: Прибережна Садова вул., Центральна Садова вул.


 Садова 32 вулиця; Садова 32 ул.; Sadova 32 vul. 12521 (Святошинський р-н, СТ «Берковець-1»). Пролягає від Палладіна Академіка, просп. до безіменного проїзду до Стеценка, вул.


 Садова 33 вулиця; Садова 33 ул.; Sadova 33 vul. 12397 (Дніпровський р-н, СТ «Арсеналь-1»). Пролягає від початку забудови (біля оз. Русанівське) до кінця забудови. Прилучається Прибережна Садова вул.

 Садова 33 вулиця; Садова 33 ул.; Sadova 33 vul. 12522 (Святошинський р-н, СТ «Берковець-2»). Пролягає від проїзду, що з'єднує Плотуву вул. зі Стеценка, вул. до безіменного проїзду до Стеценка, вул.


 Садова 34 вулиця; Садова 34 ул.; Sadova 34 vul. 12398 (Дніпровський р-н, СТ «Арсеналь-1»), «Садівник»). Пролягає від Дамбової вул. до Садової 32 вул. Прилучається Прибережна Садова вул.


 Садова 34 вулиця; Садова 34 ул.; Sadova 34 vul. 12523 (Святошинський р-н, СТ «Берковець-2»). Пролягає від проїзду, що з'єднує Плотуву вул. зі Стеценка, вул. до безіменного проїзду до Стеценка, вул.


 Садова 35 вулиця; Садова 35 ул.; Sadova 35 vul. 12399 (Дніпровський р-н, СТ «Садівник»). Пролягає від початку забудови вздовж Русанівського оз. до Садової 34 вул. Прилучається Прибережна Садова вул.


 Садова 35 вулиця; Садова 35 ул.; Sadova 35 vul. 12524 (Святошинський р-н, СТ «Берковець-2»). Прологає від проїзду, що з'єднує Плодо-ву вул. зі Стеценка, вул. до без-именного проїзду до Стеценка, вул

 Садова 36 вулиця; Садова 36 ул.; Sadova 36 vul. 12525 (Святошинський р-н, СТ «Берковець-2»). Прологає від проїзду, що з'єднує Плодо-ву вул. зі Стеценка, вул. до без-именного проїзду до Стеценка, вул


 Садова 37 вулиця; Садова 37 ул.; Sadova 37 vul. 12234 (Дарницький р-н, СТ «Дніпро»), «Осокорки-2», «Удар-ник»). Прологає від Малооземельної вул. до Набережної вул. (Осокорки).


 Садова 37 вулиця; Садова 37 ул.; Sadova 37 vul. 12526 (Святошинський р-н, СТ «Берковець-2»). Прологає від проїзду, що з'єднує Плодо-ву вул. зі Стеценка, вул. до без-именного проїзду до Стеценка, вул


 Садова 40 вулиця; Садова 40 ул.; Sadova 40 vul. 12235 (Дарницький р-н, СТ «Дніпро-1»), «Дніпро-2», «Здоров'я»). Прологає від Набережної вул. до Малооземель-ної вул.


 Садова 40 вулиця; Садова 40 ул.; Sadova 40 vul. 12527 (Святошинський р-н, СТ «Зоря»), «Метробудивець-1»), «1-го Травня»). Прологає від Садової 22 вул. до проїзду, що з'єднує Плодо-ву вул. зі Стеценка, вул. Прилучається: Садова 23 вул., Садова 24 вул., Садова 25 вул.

 Садова 41 вулиця; Садова 41 ул.; Sadova 41 vul. 12236 (Дарницький р-н, СТ «Дніпро-1»), «Дніпро-2», «Здоров'я»). Прологає від Набережної вул. до Малооземельної вул.


 Садова 41 вулиця; Садова 41 ул.; Sadova 41 vul. 12528 (Святошинський р-н, СТ «Берковець-1»), «Зоря», «1-го Травня»). Прологає від Садової 22 вул. до проїзду, що з'єднує Плодо-ву вул. зі Стеценка, вул. Прилучається Садова 24 вул.


 Садова 42 вулиця; Садова 42 ул.; Sadova 42 vul. 12237 (Дарницький р-н, СТ «Дніпро-1»), «Здоров'я-1»), «Монтажник Осокорки»). Прологає від Набережної вул. до Малооземельної вул.

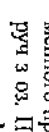
 Садова 43 вулиця; Садова 43 ул.; Sadova 43 vul. 12238 (Дарницький р-н, СТ «Будівельник-1»), «Дніпро-1»), «Монтажник Осокорки»). Прологає від Набережної вул. до Малооземельної вул.


 Садова 44 вулиця; Садова 44 ул.; Sadova 44 vul. 12239 (Дарницький р-н, СТ «Будівельник-1»), «Дніпровський садочок», «Дніпро-1»). Прологає від Садової 45 вул. до кінця забудови.

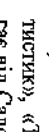
 Садова 45 вулиця; Садова 45 ул.; Sadova 45 vul. 12240 (Дарницький р-н, СТ «Будівельник-1»), «Дніпровський садочок», «Дніпро-1»), «Здоров'я-2»). Прологає від без-именного проїзду до Малооземельної вул. (поруч з оз. Підбірна) до кінця забудови. Прилучається Малооземельна вул.


 Садова 46 вулиця; Садова 46 ул.; Sadova 46 vul. 12241 (Дарницький р-н, СТ «Дніпровський садочок», «Здоров'я-2»). Прологає від без-именного проїзду до Малооземельної вул. (поруч з оз. Підбірна) до кінця забудови. Прилучається Малооземельна вул.


 Садова 47 вулиця; Садова 47 ул.; Sadova 47 vul. 12242 (Дарницький р-н, СТ «Дніпровський садочок», «Дніпро-1»), «Здоров'я-2»), «Озерний-2»). Прологає від без-именного проїзду до Малооземельної вул. (поруч з оз. Підбірна) до кінця забудови. Прилучається Малооземельна вул.


 Садова 48 вулиця; Садова 48 ул.; Sadova 48 vul. 12243 (Дарницький р-н, СТ «Дніпровський садочок», «Дніпро-1»), «Здоров'я-2»). Прологає від початку забудови поблизу оз. Підбірна до кінця забудови. Прилучається Масливка, вул.

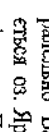
 Садова 49 вулиця; Садова 49 ул.; Sadova 49 vul. 12244 (Дарницький р-н, СТ «Автомобіліст», «Беріака», «Беріака-2»), «Дніпро-1»), «Жовтень-внї-2»), «Мрія», «Осокорки За», «Осокорки-1»), «Парус», «Піон», «Статистик», «Тепломереж», «Тополя»). Прологає від Садової 180 вул. до безименного проїзду, що пролягає паралельно Ващенко Григорія, вул. Переривається оз. Яремине, оз. Зариваха. Прилучаються: Центральна вул., Завальна вул.


 Садова 50 вулиця; Садова 50 ул.; Sadova 50 vul. 12245 (Дарницький р-н, СТ «Автомобіліст», «Бджілка», «Ватупінець», «Дніпро-1»), «Друж-


 Садова 50 вулиця; Садова 50 ул.; Sadova 50 vul. 12245 (Дарницький р-н, СТ «Автомобіліст», «Бджілка», «Ватупінець», «Дніпро-1»), «Друж-


 Садова 50а вулиця; Садова 50а ул.; Sadova 50a vul. 12246 (Дарницький р-н, СТ «Бджілка», «Ватупінець», «Бджілка», «Дружба», «Лісенка», «Осокорки-1»), «Піон», «Сочі»), «40 років Жовтня»). Прологає від Садової 180 вул. до безименного проїзду, що пролягає паралельно Ващенко Григорія, вул. Переривається оз. Яремине, оз. Зариваха, оз. Пономарівське. Прилучаються: Центральна вул., проїзд до Завальної вул.


 Садова 50а вулиця; Садова 50а ул.; Sadova 50a vul. 12247 (Дарницький р-н, СТ «Бджілка», «Дніпро-1»), «Мічуріна», «Смірненка», «40 років Жовтня»). Прологає від початку забудови (поблизу Дніпра) до безименного проїзду, що пролягає паралельно Ващенко Григорія, вул. Переривається оз. Підбірна, вул. Переривається оз. Яремине. Прилучаються: Масливка, вул., Центральна вул., проїзд до Завальної вул.

 Садова 51 вулиця; Садова 51 ул.; Sadova 51 vul. 12039 (Дарницький р-н, СТ «Бджілка», «Ватупінець», «Випічка», «Дніпро-1»), «Лісенка», «Мічуріна», «Осокорки-1»), «Сочі», «40 років Жовтня»). Рішення Київської міської Ради «Про найменування вулиць у м. Києві» від 14.07.2011 № 375/5762. Прологає від початку забудови (поблизу Дніпра) до безименного проїзду, що пролягає паралельно Ващенко Григорія, вул. Переривається оз. Підбірна, оз. Яремине, оз. Зариваха, оз. Пономарівське. Прилучаються: Масливка, вул., Центральна вул., проїзд до Завальної вул.

 Садова 52 вулиця; Садова 52 ул.; Sadova 52 vul. 12247 (Дарницький р-н, СТ «Бджілка», «Дніпро-1»), «Мічуріна», «Смірненка», «40 років Жовтня»). Прологає від початку забудови (поблизу Дніпра) до безименного проїзду, що пролягає паралельно Ващенко Григорія, вул. Переривається оз. Підбірна, вул. Переривається оз. Яремине. Прилучаються: Масливка, вул., Центральна вул., проїзд до Завальної вул.

 Садова 52 вулиця; Садова 52 ул.; Sadova 52 vul. 12247 (Дарницький р-н, СТ «Бджілка», «Дніпро-1»), «Мічуріна», «Смірненка», «40 років Жовтня»). Прологає від початку забудови (поблизу Дніпра) до безименного проїзду, що пролягає паралельно Ващенко Григорія, вул. Переривається оз. Підбірна, вул. Переривається оз. Яремине. Прилучаються: Масливка, вул., Центральна вул., проїзд до Завальної вул.


 Садова 53 вулиця; Садова 53 ул.; Sadova 53 vul. 12248 (Дарницький р-н, СТ «Голова-снабпобуд», «Мічуріна, «Сміренка», «Сонячний», «40 років Жовтня»). Пролягає від Садової 180 вул. до безіменного проїзду, що пролягає паралельно Ващенка Григорія, вул. Переривається оз. Яремине. Прилучаються: Центральна вул., проїзд до Завальної вул., проїзд до Колекторної вул.


 Садова 53а вулиця; Садова 53а ул.; Sadova 53a vul. 12249 (Дарницький р-н, СТ «Авто-мобіліст», «Восход», «Дніпро», «Здоров'я», «Злагода», «Медпрепарат», «Мир», «Обліксанур», «Рибпроект», «Сонячний»). Пролягає від безіменного проїзду поруч з оз. Підбірна до проїзду поруч з оз. Небреж. Прилучаються: Центральна вул., Садова 74 вул., проїзд до Колекторної вул.


 Садова 54 вулиця; Садова 54 ул.; Sadova 54 vul. 12250 (Дарницький р-н, СТ «Авто-мобіліст», «Восход», «Дніпро», «Здоров'я», «Злагода», «Медпрепарат», «Мир», «Обліксанур», «Рибпроект», «Сонячний», «РайФ», «Райдуга», «РайФО», «Ромашка», «Сонячний»). Пролягає від безіменного проїзду поруч з оз. Підбірна до кінця забудови. Прилучаються: Центральна вул., Садова 74 вул., проїзд до Колекторної вул.


 Садова 55 вулиця; Садова 55 ул.; Sadova 55 vul. 12251 (Дарницький р-н, СТ «Восход», «Злагода», «Скра», «Космос», «Метробудівель-2», «Метрополитеновець», «Перчерський», «Райдуга», «РайФО», «Ромашка», «Сонячний», «Харчовик»). Пролягає від безіменного проїзду поруч з оз. Підбірна до безіменного проїзду вздовж оз. Мартишів. Прилучаються:

Центральна вул., Садова 74 вул., проїзд до Колекторної вул.

 Садова 56 вулиця; Садова 56 ул.; Sadova 56 vul. 12252 (Дарницький р-н, СТ «Будівельник», «Злагода», «Зоря», «Скра», «Смос», «Метробудівель-2», «Озерний», «Перчерський», «Підвижник», «Світлячок», «Сонячний»). Пролягає від безіменного проїзду поруч з оз. Підбірна до проїзду вздовж оз. Мартишів. Прилучаються: Центральна вул., Садова 74 вул., проїзд до Колекторної вул.


 Садова 57 вулиця; Садова 57 ул.; Sadova 57 vul. 12253 (Дарницький р-н, СТ «АТП Облсільгостехніка 09102», «Будівельник», «Зоря», «Скра», «КБУ-521», «Метробудівель-2», «Озерний», «Осокорки», «Світлячок», «Сонячний»). Пролягає від безіменного проїзду поруч з оз. Підбірна до безіменного проїзду вздовж оз. Мартишів. Прилучаються: Центральна вул., Садова 74 вул., проїзд до Колекторної вул.


 Садова 58 вулиця; Садова 58 ул.; Sadova 58 vul. 12254 (Дарницький р-н, СТ «АТП Облсільгостехніка 09102», «Будівельник», «Зоря», «КБУ-521», «Метробудівель-2», «Оптиміст», «Осокорка», «Сонячний», «Технік-будівельник», «Фанерний завод»). Пролягає від безіменного проїзду поруч з оз. Підбірна до безіменного проїзду вздовж оз. Мартишів. Прилучаються: Центральна вул., Садова 74 вул., проїзд до Колекторної вул.


 Садова 59 вулиця; Садова 59 ул.; Sadova 59 vul. 12255 (Дарницький р-н, СТ «Будівельник», «Злагода», «Зоря», «Лівобережний», «Шлях міжозерна», «Оптиміст», «Осо-

корки», «Південне», «Рембаза», «Сонячний», «Технік будівельник», «Фанерний завод», «Холодок»). Пролягає від безіменного проїзду поруч з оз. Підбірна до безіменного проїзду вздовж оз. Мартишів. Переривається оз. Піскун. Прилучаються: Центральна вул., Садова 74 вул., проїзд до Колекторної вул.


 Садова 60 вулиця; Садова 60 ул.; Sadova 60 vul. 12256 (Дарницький р-н, СТ «Берізка», «Димок», «Зоря», «Шлях міжозерна», «Південне», «Рембаза», «Сонячний», «Управління культури», «Холодок»). Пролягає від безіменного проїзду поруч з оз. Підбірна до безіменного проїзду вздовж оз. Мартишів. Переривається оз. Піскун. Прилучаються: Центральна вул., Садова 74 вул., проїзд до Колекторної вул.


 Садова 61 вулиця; Садова 61 ул.; Sadova 61 vul. 12257 (Дарницький р-н, СТ «Берізка», «Восход-1», «Димок», «Лівобережний», «Шлях міжозерна», «Луговий», «Південне», «Сонячний», «Холодок»). Пролягає від початку забудови поруч з оз. Підбірна до безіменного проїзду вздовж оз. Мартишів. Переривається оз. Піскун. Прилучаються: Центральна вул., Садова 74 вул., проїзд до Колекторної вул.


 Садова 62 вулиця; Садова 62 ул.; Sadova 62 vul. 12258 (Дарницький р-н, СТ «Берізка», «Восход-1», «Восход-2», «Димок», «Луговий», «Південне», «Ситнал», «Холодок»). Пролягає від початку забудови поруч з оз. Підбірна до безіменного проїзду вздовж оз. Мартишів. Переривається оз. Піскун. Прилучаються: Центральна вул., Садова 74 вул., проїзд до Колекторної вул.

 Садова 63 вулиця; Садова 63 ул.; Sadova 63 vul. 12259 (Дарницький р-н, СТ «БАМ», «Восход-2», «Луговий», «Луч», «Південне», «Політ-2», «Ситнал»). Пролягає від початку забудови поруч з оз. Підбірна до безіменного проїзду вздовж оз. Мартишів. Переривається оз. Піскун. Прилучаються: Центральна вул., Садова 74 вул., проїзд до Колекторної вул.


 Садова 64 вулиця; Садова 64 ул.; Sadova 64 vul. 12260 (Дарницький р-н, СТ «БАМ», «Дніпровська левадія», «Луговий», «Дуч», «Південне», «Політ», «Політ-2», «Ситнал»). Пролягає від початку забудови поруч з оз. Підбірна до безіменного проїзду вздовж оз. Мартишів. Переривається оз. Піскун. Прилучаються: Центральна вул., Садова 74 вул., проїзд до Колекторної вул.


 Садова 65 вулиця; Садова 65 ул.; Sadova 65 vul. 12262 (Дарницький р-н, СТ «Дніпровська левадія», «Луговий», «Озерний», «Південне», «Політ», «Трикожаник», «Дукровик», «Дукровик-1»). Пролягає від початку забудови поруч з оз. Підбірна до безіменного проїзду вздовж оз. Мартишів. Переривається оз. Піскун. Прилучаються: Центральна вул., Садова 74 вул., проїзд до Колекторної вул.


 Садова 66 вулиця; Садова 66 ул.; Sadova 66 vul. 12263 (Дарницький р-н, СТ «Дніпровська левадія», «Золотий ранет», «Луговий», «Озера», «Озерний», «Трикожаник», «Дукровик», «Дукровик-1»). Пролягає від початку забудови поруч з оз. Підбірна до безіменного проїзду вздовж оз. Мартишів. Переривається оз. Піскун. Прилучаються: Центральна вул., Садова 74 вул., проїзд до Колекторної вул.


 Садова 67 вулиця; Садова 67 ул.; Садова 67 вил. 12264 (Дарницький р-н, СТ «Золотий ранець», «Дуговий», «Озера», «Озерний», «Приозерне», «Трикотажник»),


Протягає від початку забудови поруч з оз. Підбірна до безіменного проїзду вдовж оз. Мартинців. Переривається оз. Пискун. Прилучаються Центральна вул., Садова 74 вул., проїзд до Колекторної вул.


 Садова 68 вулиця; Садова 68 ул.; Садова 68 вил. 12265 (Дарницький р-н, СТ «Будівельник-1», «Приозерне»), Протягає від початку забудови поруч з оз. Підбірна до кінця забудови, до оз. Пискун. Прилучається Центральна вул.


 Садова 69 вулиця; Садова 69 ул.; Садова 69 вил. 12266 (Дарницький р-н, СТ «Будівельник-1», «Приозерне»), Протягає від початку забудови поруч з оз. Підбірна до безіменного проїзду вдовж оз. Мартинців. Прилучається Центральна вул.


 Садова 70 вулиця; Садова 70 ул.; Садова 70 вил. 12267 (Дарницький р-н, СТ «Будівельник-1»), Протягає від початку забудови поруч з оз. Підбірна до безіменного проїзду вдовж оз. Мартинців. Прилучається Центральна вул.

 Садова 71 вулиця; Садова 71 ул.; Садова 71 вил. 12268 (Дарницький р-н, СТ «Будівельник-1»), Протягає від Центральної вул. до кінця забудови.


 Садова 72 вулиця; Садова 72 ул.; Садова 72 вил. 12269 (Дарницький р-н, СТ «Будівельник-1»), Протягає від Центральної вул. до кінця забудови.

 Садова 73 вулиця; Садова 73 ул.; Садова 73 вил. 12270 (Дарницький р-н, СТ «Будівельник-1»), Протягає від Центральної вул. до кінця забудови.


 Садова 73а вулиця; Садова 73а ул.; Садова 73а вил. 12271 (Дарницький р-н, СТ «Будівельник-1»), Протягає від Центральної вул. до кінця забудови.


 Садова 74 вулиця; Садова 74 ул.; Садова 74 вил. 12272 (Дарницький р-н, СТ «Жовтень-2», «Озерне-3», «Ай-дуга»), Протягає від Колекторної вул. до кінця


збудови. Прилучаються: Садова 53а вул., Садова 54 вул., Садова 55 вул., Садова 56 вул., Садова 57 вул., Садова 58 вул., Садова 59 вул., Садова 60 вул., Садова 61 вул., Садова 62 вул., Садова 63 вул., Садова 64 вул., Садова 65 вул., Садова 66 вул., Садова 67 вул.


 Садова 75 вулиця; Садова 75 ул.; Садова 75 вил. 12273 (Дарницький р-н, СТ «Дніпро», «Дружба-2», «Мелодія», «Мрія», «Прибережний», «Прибой», «Сіпа-


нок», «Торфяник»), Протягає від безіменного проїзду вдовж оз. Підбірна до безіменного проїзду вдовж берегової лінії Дніпра. Прилучаються: Артефава Костянтина, вул., Підліпка, вул.


 Садова 76 вулиця; Садова 76 ул.; Садова 76 вил. 12274 (Дарницький р-н, СТ «Інтерранопуль», «Дружба-2», «Мелодія», «Мрія», «Поліна», «Прибережний», «Світанок», «Славутинч», «Торфяник»), Протягає від безіменного проїзду вдовж оз. Підбірна до безіменного проїзду вдовж берегової лінії Дніпра. Прилучаються: Артефава Костянтина, вул., Підліпка, вул.


 Садова 77 вулиця; Садова 77 ул.; Садова 77 вил. 12275 (Дарницький р-н, СТ «Витовик», «Типотранопуль», «Здоров'я-3», «Здоров'я-4», «Мелодія», «Мрія», «Поліна»), «Прибережний», «Славутинч»), Протягає від безіменного проїзду вдовж берегової лінії Дніпра. Прилучаються: Артефава Костянтина, вул., Підліпка, вул.


 Садова 78 вулиця; Садова 78 ул.; Садова 78 вил. 12276 (Дарницький р-н, СТ «Витовик», «Видпочинок», «Електрогранспортник», «Здоров'я-3», «Здоров'я-4»), «Добителі природи», «Мрія», «Прибережний», «Славутинч»), Протягає від безіменного проїзду вдовж оз. Підбірна до безіменного проїзду вдовж берегової лінії Дніпра. Прилучаються: Артефава Костянтина, вул., Підліпка, вул.


 Садова 79 вулиця; Садова 79 ул.; Садова 79 вил. 12277 (Дарницький р-н, СТ «Видпочинок», «Електропортник», «Любитель природи», «Мрія», «Прибережний»), Протягає від безіменного проїзду вдовж оз. Підбірна до безіменного проїзду вдовж берегової лінії Дніпра. Прилучаються: Артефава Костянтина, вул.


 Садова 80 вулиця; Садова 80 ул.; Садова 80 вил. 12278 (Дарницький р-н, СТ «Видпочинок», «Любитель природи», «Любитель природи-2», «Прибережний»), Протягає від безіменного проїзду вдовж оз. Підбірна до безіменного проїзду вдовж берегової лінії Дніпра.


 Садова 81 вулиця; Садова 81 ул.; Садова 81 вил. 12279 (Дарницький р-н, СТ «Видпочинок», «Дружба-1», «Любитель природи-2», «Прибережний»), Протягає від безіменного проїзду вдовж оз. Підбірна до безіменного проїзду вдовж берегової лінії Дніпра.


 Садова 82 вулиця; Садова 82 ул.; Садова 82 вил. 12280 (Дарницький р-н, СТ «Дружба-1», «Здоров'я-2», «Прибережний»), Протягає від безіменного проїзду вдовж берегової лінії Дніпра.


 Садова 83 вулиця; Садова 83 ул.; Садова 83 вил. 12281 (Дарницький р-н, СТ «Автомагіка», «Дружба-1», «Здоров'я-2», «Прибережний»), Протягає від безіменного проїзду вдовж оз. Підбірна до безіменного проїзду вдовж берегової лінії Дніпра.


 Садова 84 вулиця; Садова 84 ул.; Садова 84 вил. 12282 (Дарницький р-н, СТ «Автомагіка», «Здоров'я-2», «Пісочинка», «Прибережний», «Проективовищик»), Протягає від безіменного проїзду вдовж оз. Підбірна до безіменного проїзду вдовж берегової лінії Дніпра.


 Садова 85 вулиця; Садова 85 ул.; Садова 85 вил. 12283 (Дарницький р-н, СТ «Автомагіка», «Здоров'я-2», «Пісочинка», «Проективовищик»), Протягає від безіменного проїзду вдовж оз. Підбірна до безіменного проїзду вдовж берегової лінії Дніпра.


 Садова 86 вулиця; Садова 86 ул.; Садова 86 вил. 12284 (Дарницький р-н, СТ «Автомагіка», «Здоров'я-2», «Пісочинка», «Проективовищик»), Протягає від безіменного проїзду вдовж оз. Підбірна до безіменного проїзду вдовж берегової лінії Дніпра.


 Садова 87 вулиця; Садова 87 ул.; Садова 87 вил. 12285 (Дарницький р-н, СТ «Автомагіка», «Здоров'я-2», «Пісочинка», «Проективовищик»), Протягає від безіменного проїзду вдовж оз. Підбірна до безіменного проїзду вдовж берегової лінії Дніпра.


 Садова 88 вулиця; Садова 88 ул.; Садова 88 вил. 12286 (Дарницький р-н, СТ «Автомагіка», «Здоров'я-2», «Пісочинка», «Проективовищик»), Протягає від безіменного проїзду вдовж оз. Підбірна до безіменного проїзду вдовж берегової лінії Дніпра.


 Садова 89 вулиця; Садова 89 ул.; Садова 89 вил. 12287 (Дарницький р-н, СТ «Автомагіка», «Здоров'я-2», «Пісочинка», «Проективовищик»), Протягає від безіменного проїзду вдовж оз. Підбірна до безіменного проїзду вдовж берегової лінії Дніпра.


 Садова 85 вулиця; Садова 85 ул.; Sadova 84 vul. 12283 (Дарницький р-н, СТ «Автоматика», «Дружній», «Пісчинка», «Проектівизи»). Пролягає від безіменного проїзду вздовж оз. Підбірна до безіменного проїзду вздовж берегової лінії Дніпра.


 Садова 86 вулиця; Садова 86 ул.; Sadova 86 vul. 12284 (Дарницький р-н, СТ «Дніпровський», «Дружній», «Пісчинка», «Прибережний», «Проектівизи», «Радуга»). Пролягає від безіменного проїзду вздовж оз. Підбірна до безіменного проїзду вздовж берегової лінії Дніпра.


 Садова 87 вулиця; Садова 87 ул.; Sadova 87 vul. 12285 (Дарницький р-н, СТ «Дніпровський», «Радуга»). Пролягає від безіменного проїзду вздовж оз. Підбірна до безіменного проїзду вздовж берегової лінії Дніпра.


 Садова 88 вулиця; Садова 88 ул.; Sadova 88 vul. 12286 (Дарницький р-н, СТ «Дніпровський», «Мир», «Радуга», «Радуга-2»). Пролягає від безіменного проїзду вздовж оз. Підбірна до безіменного проїзду вздовж берегової лінії Дніпра.


 Садова 89 вулиця; Садова 89 ул.; Sadova 89 vul. 12287 (Дарницький р-н, СТ «Баранок», «Дніпровський», «Зоря дніпровська», «Кітпроект», «Мир», «Радуга», «Радуга-2»). Пролягає від Садової 167 вул. до безіменного проїзду вздовж берегової лінії Дніпра.


 Садова 90 вулиця; Садова 90 ул.; Sadova 90 vul. 12288 (Дарницький р-н, СТ «Баранок», «Зоря дніпровська», «Кітпроект», «Мир»). Пролягає від безіменного проїзду до кінця забудови (до берегової лінії р. Дніпро).

 Садова 91 вулиця; Садова 91 ул.; Sadova 91 vul. 12289 (Дарницький р-н, СТ «Баранок», «Дніпровський», «Зоря дніпровська»). Пролягає від безіменного проїзду до кінця забудови (до берегової лінії р. Дніпро).


 Садова 92 вулиця; Садова 92 ул.; Sadova 92 vul. 12290 (Дарницький р-н, СТ «Зоря дніпровська», «Мічурінець», «Сапано»). Пролягає від безіменного проїзду до кінця забудови (до берегової лінії р. Дніпро).


 Садова 93 вулиця; Садова 93 ул.; Sadova 93 vul. 12291 (Дарницький р-н, СТ «Мічурінець», «Світанок», «Соляний берег», «Якір»). Пролягає від Центральної вул. до кінця забудови. Прилучається Садова 169 вул.


 Садова 94 вулиця; Садова 94 ул.; Sadova 94 vul. 12292 (Дарницький р-н, СТ «Зоря дніпровська», «Світанок», «Сонячний берег», «Хвиля-2», «Якір»). Пролягає від Центральної вул. до кінця забудови. Перетинається системою озер.


 Садова 95 вулиця; Садова 95 ул.; Sadova 95 vul. 12293 (Дарницький р-н, СТ «Духочай світ», «Зоря дніпровська», «Комунальчик-5»),


«Монгажик», «Радуга», «Світанок», «Хвиля-2», «Якір»). Пролягає від Центральної вул. до кінця забудови.


 Садова 96 вулиця; Садова 96 ул.; Sadova 96 vul. 12294 (Дарницький р-н, СТ «Духочай світ», «Дніпро-1», «Комунальчик-5», «Монгажик», «Радуга», «Груда», «Урожайний»). Пролягає від Центральної вул. до кінця забудови.

 Садова 98 вулиця; Садова 98 ул.; Sadova 98 vul. 12296 (Дарницький р-н, СТ «Бриз»). Пролягає від Масляка, вул. до кінця забудови.


 Садова 99 вулиця; Садова 99 ул.; Sadova 99 vul. 12297 (Дарницький р-н, СТ «Авіатор», «Бриз», «Високовольник-1»). Пролягає від Масляка, вул. до кінця забудови.


 Садова 100 вулиця; Садова 100 ул.; Sadova 100 vul. 12298 (Дарницький р-н, СТ «Високовольник-1»). Пролягає від початку забудови до берегової лінії р. Дніпро.


 Садова 101 вулиця; Садова 101 ул.; Sadova 101 vul. 12299 (Дарницький р-н, СТ «Високовольник-1», «Дружба-2», «Комунальник на Дніпрі», «Точелектроприлад»). Пролягає від безіменного проїзду до кінця забудови (до берегової лінії р. Дніпро).


 Садова 102 вулиця; Садова 102 ул.; Sadova 102 vul. 12300 (Дарницький р-н, СТ «Дружба-2», «Комунальник на Дніпрі»). Пролягає від кінця забудови.


гає від безіменного проїзду до Підліпка, вул. до берегової лінії р. Дніпро.


 Садова 103 вулиця; Садова 103 ул.; Sadova 103 vul. 12301 (Дарницький р-н, СТ «Дружба-2», «Комунальник на Дніпрі»). Пролягає від безіменного проїзду до Підліпка, вул. до берегової лінії р. Дніпро.

 Садова 104 вулиця; Садова 104 ул.; Sadova 104 vul. 12302 (Дарницький р-н, СТ «Волна-1», «Прибой», «Осокорки»). Пролягає від безіменного проїзду до Підліпка, вул. до берегової лінії р. Дніпро.

 Садова 105 вулиця; Садова 105 ул.; Sadova 105 vul. 12303 (Дарницький р-н, СТ «Печерський-3», «Прибой», «Осокорки», «Супутник»). Пролягає від Підліпка, вул. до берегової лінії р. Дніпро.

 Садова 106 вулиця; Садова 106 ул.; Sadova 106 vul. 12304 (Дарницький р-н, СТ «Дніпро», «Печерський-3», «Прибой», «Супутник», «Чайка-2»). Пролягає від Садової 110 вул. берегової лінії р. Дніпро. Прилучається Садова 107 вул.

 Садова 107 вулиця; Садова 107 ул.; Sadova 107 vul. 12305 (Дарницький р-н, СТ «Дніпро», «Прибой», «Чайка-2»). Пролягає від Садової 106 вул. до кінця забудови.

 Садова 108 вулиця; Садова 108 ул.; Sadova 108 vul. 12306 (Дарницький р-н, СТ «Дніпро», «Прибой», «Чайка-2»). Пролягає від Садової 106 вул. до кінця забудови.

Садова 109 вулиця; Садова вая 109 ул.; Садова 109 вил. 12307 (Дарницький р-н, СТ «Дніпро», «Прибой»). Прологає від Садової 106 вул. до кінця забудови.

Садова 110 вулиця; Садова вая 110 ул.; Садова 110 вил. 12308 (Дарницький р-н, СТ «Дніпро», «Прибой»). Прологає від Садової 106 вул. до кінця забудови.

Садова 112 вулиця; Садова вая 112 ул.; Садова 112 вил. 12310 (Дарницький р-н, СТ «Дітський світ», «Дніпро-1», «Енергетика», «Монтажка», «Строитель», «Груди», «Урожайник»). Прологає від Центральної вул. до кінця забудови. Перехрещується озерами.

Садова 113 вулиця; Садова вая 113 ул.; Садова 113 вил. 12311 (Дарницький р-н, СТ «Автомобіліст», «Бітосика», «Біскавка», «Дніпро-1», «Енергетика», «Строитель», «Груди»). Прологає від берегової лінії озера поблизу Центральної вул. до кінця забудови.

Садова 114 вулиця; Садова вая 114 ул.; Садова 114 вил. 12312 (Дарницький р-н, СТ «Автомобіліст», «Бітосика», «Біскавка», «Енергетика», «Прибрежник», «Строитель»). Прологає від Садової 113 вул. до кінця забудови.

Садова 115 вулиця; Садова вая 115 ул.; Садова 115 вил. 12313 (Дарницький р-н, СТ «Біскавка», «Вікторія», «Енергетика», «За кермом»), «Придніпровський»). Прологає від Садової 114 вул. до кінця забудови.

Садова 116 вулиця; Садова вая 116 ул.; Садова 116 вил. 12314 (Дарницький р-н, СТ «Вікторія», «За кермом»). Прологає від Садової 115 вул. до кінця забудови.

Садова 117 вулиця; Садова вая 117 ул.; Садова 117 вил. 12315 (Дарницький р-н, СТ «Автомобіліст», «Вікторія», «За кермом»). Прологає від Садової 116 вул. до кінця забудови.

Садова 118 вулиця; Садова вая 118 ул.; Садова 118 вил. 12316 (Дарницький р-н, СТ «Автомобіліст», «Будівельник-2», «Ветеран», «Дніпро», «Перемога», «Славутич»). Прологає від Центральної вул. до кінця забудови.

Садова 118а вулиця; Садова вая 118а ул.; Садова 118а вил. 12317 (Дарницький р-н, СТ «Автомобіліст», «Будівельник-2», «За кермом», «Славутич»). Прологає від Центральної вул. до кінця забудови.

Садова 119 вулиця; Садова вая 119 ул.; Садова 119 вил. 12318 (Дарницький р-н, СТ «Ветеран», «Дніпро», «Перемога»). Прологає від Центральної вул. до кінця забудови.

Садова 120 вулиця; Садова вая 120 ул.; Садова 120 вил. 12319 (Дарницький р-н, СТ «Дніпро», «Перемога»). Прологає від Центральної вул. до кінця забудови.

Садова 121 вулиця; Садова вая 121 ул.; Садова 121 вил. 12320 (Дарницький р-н, СТ «Гідромеханізатор-2», «Дніпро», «Перемога», «Троянда», «Груди»). Прологає від Центральної вул. до кінця забудови.

Садова 122 вулиця; Садова вая 122 ул.; Садова 122 вил. 12321 (Дарницький р-н, СТ «Гідромеханізатор-2», «Груди»). Прологає від Центральної вул. до кінця забудови.

Садова 123 вулиця; Садова вая 123 ул.; Садова 123 вил. 12322 (Дарницький р-н, СТ «Троянда»). Прологає від Центральної вул. до кінця забудови.

Садова 124 вулиця; Садова вая 124 ул.; Садова 124 вил. 12323 (Дарницький р-н, СТ «Гідромеханізатор-2», «Дружба», «Троянда»). Прологає від Центральної вул. до кінця забудови.

Садова 125 вулиця; Садова вая 125 ул.; Садова 125 вил. 12324 (Дарницький р-н, СТ «Гідромеханізатор-2», «Дружба»). Прологає від початку забудови до проїзду вдовж р. Дніпро.

Садова 126 вулиця; Садова вая 126 ул.; Садова 126 вил. 12325 (Дарницький р-н, СТ «Гідромеханізатор-2», «Дружба»). Прологає від Озерної 2 вул. до проїзду вдовж р. Дніпро.

Садова 127 вулиця; Садова вая 127 ул.; Садова 127 вил. 12326 (Дарницький р-н, СТ «Гідромеханізатор-2», «Дружба»). Прологає від Озерної 3 вул. до проїзду вдовж р. Дніпро. Прилучається Озерна 2 вул.


Садова 128 вулиця; Садова вая 128 ул.; Садова 128 вил. 12327 (Дарницький р-н, СТ «Блакитні піски», «Гідромеханізатор-2», «Дружба»). Прологає від Центральної вул. до проїзду вдовж р. Дніпро. Прилучаються Озерна 3 вул., Озерна 2 вул., Озерна 1 вул.


Садова 129 вулиця; Садова вая 129 ул.; Садова 129 вил. 12328 (Дарницький р-н, СТ «Блакитні піски», «Гідромеханізатор-2»). Прологає від безіменного проїзду до проїзду вдовж р. Дніпро.


Садова 130 вулиця; Садова вая 130 ул.; Садова 130 вил. 12329 (Дарницький р-н, СТ «Блакитні піски», «Гідромеханізатор-2»). Прологає від безіменного проїзду до проїзду вдовж р. Дніпро.


Садова 131 вулиця; Садова вая 131 ул.; Садова 131 вил. 12330 (Дарницький р-н, СТ «Блакитні піски»). Прологає від безіменного проїзду до кінця забудови, до застави Млинкової.


Садова 132 вулиця; Садова вая 132 ул.; Садова 132 вил. 12331 (Дарницький р-н, СТ «Блакитні піски»). Прологає від безіменного проїзду до кінця забудови, до застави Млинкової.


 Садова 133 вулиця; Садова 133 ул.; Sadova 133 vul. 12332 (Дарницький р-н, СТ «Блакитні піски»). Протягає від безіменного проїзду до кінця забудови, до затоки Млинової.


 Садова 134 вулиця; Садова 134 ул.; Sadova 134 vul. 12333 (Дарницький р-н, СТ «Блакитні піски»). Протягає від початку забудови до затоки Млинової.

 Садова 135 вулиця; Садова 135 ул.; Sadova 135 vul. 12334 (Дарницький р-н, СТ «Блакитні піски»). Протягає від початку забудови до затоки Млинової.


 Садова 136 вулиця; Садова 136 ул.; Sadova 136 vul. 12335 (Дарницький р-н, СТ «Весна», «Весна травнева», «Весна-3», «Восход», «Жовтневий-1», «Металіст», «Озерний-1», «Підземщик», «Придніпровський-2», «Райдуга»). Протягає від Центральної вул. до безіменного проїзду, що пролягає паралельно Ващенка Григорія, вул. Переривається оз. Зариваха.


 Садова 137 вулиця; Садова 137 ул.; Sadova 137 vul. 12336 (Дарницький р-н, СТ «Берізка», «Весна», «Весна-3», «Жовтневий-1», «Металіст», «Озерне-3», «Підземщик», «Придніпровський-2», «Райдуга», «Тепломереж»). Протягає від Центральної вул. до безіменного проїзду, що пролягає паралельно Ващенка Григорія, вул. Переривається оз. Зариваха.

 Садова 138 вулиця; Садова 138 ул.; Sadova 138 vul. 12337 (Дарницький р-н, СТ «Арсенал», «Берізка», «Весна», «Жовтневий-1», «Мрія», «Озерне-3», «Підніпровський-2», «Тепломереж»). Протягає від Центральної вул. до безіменного проїзду, що пролягає паралельно Ващенка Григорія, вул. Переривається оз. Зариваха.


 Садова 139 вулиця; Садова 139 ул.; Sadova 139 vul. 12338 (Дарницький р-н, СТ «Арсенал», «Берізка», «Берізка-2», «Мрія», «Озерне-3», «Тепломереж»). Протягає від Центральної вул. до безіменного проїзду, що пролягає паралельно Ващенка Григорія, вул. Переривається оз. Зариваха.


 Садова 150 вулиця; Садова 150 ул.; Sadova 150 vul. 12339 (Дарницький р-н, СТ «Любитель», «Острівок», «Райдуга», «Світанок»). Протягає від Садової 162 вул. до кінця забудови. Прилучаються: Садова 161 вул., Садова 160 вул., Садова 159 вул., Садова 158 вул., Садова 157 вул., Садова 156 вул., Садова 155 вул., Садова 154 вул., Садова 153 вул.


 Садова 153 вулиця; Садова 153 ул.; Sadova 153 vul. 12340 (Дарницький р-н, СТ «Острівок», «Райдуга»). Протягає від безіменного проїзду, що простягається вздовж оз. Підбірна до Підліпка, вул. Прилучається Ареф'єва Костянтина, вул.


 Садова 154 вулиця; Садова 154 ул.; Sadova 154 vul. 12341 (Дарницький р-н, СТ «Острівок», «Райдуга»). Протягає від безіменного проїзду, що


простягається вздовж оз. Підбірна до проїзду, що сполучає Садову 153 і Садову 157 вул. Прилучається Садова 150 вул.

 Садова 155 вулиця; Садова 155 ул.; Sadova 155 vul. 12342 (Дарницький р-н, СТ «Райдуга»). Протягає від безіменного проїзду, що простягається вздовж оз. Підбірна до проїзду, що сполучає Садову 153 і Садову 157 вул. Прилучається Садова 150 вул.


 Садова 156 вулиця; Садова 156 ул.; Sadova 156 vul. 12343 (Дарницький р-н, СТ «Райдуга», «Світанок»). Протягає від безіменного проїзду, що простягається вздовж оз. Підбірна до проїзду, що сполучає Садову 153 і Садову 157 вул. Прилучаються: Садова 169 вул., Садова 150 вул.


 Садова 157 вулиця; Садова 157 ул.; Sadova 157 vul. 12344 (Дарницький р-н, СТ «Любитель», «Райдуга», «Світанок»). Протягає від безіменного проїзду, що простягається вздовж оз. Підбірна до проїзду, що сполучає вулицю з Садовою 153 вул. Прилучаються: Садова 169 вул., Садова 150 вул.


 Садова 158 вулиця; Садова 158 ул.; Sadova 158 vul. 12345 (Дарницький р-н, СТ «Любитель», «Світанок»). Протягає від безіменного проїзду, що простягається вздовж оз. Підбірна до проїзду, що сполучає вулицю з Центральною вул. Прилучаються: Садова 169 вул., Садова 150 вул.


 Садова 159 вулиця; Садова 159 ул.; Sadova 159 vul. 12346 (Дарницький р-н, СТ «Світанок»). Протягає від безіменного проїзду, що простягається


ся вздовж оз. Підбірна до проїзду, що сполучає Садову 153 вул. з Центральною вул. Прилучаються: Садова 169 вул., Садова 150 вул.

 Садова 160 вулиця; Садова 160 ул.; Sadova 160 vul. 12347 (Дарницький р-н, СТ «Світанок»). Протягає від безіменного проїзду, що простягається вздовж оз. Підбірна до проїзду, що сполучає Садову 153 вул. з Центральною вул. Прилучаються: Садова 169 вул., Садова 150 вул.


 Садова 161 вулиця; Садова 161 ул.; Sadova 161 vul. 12348 (Дарницький р-н, СТ «Світанок»). Протягає від Центральної вул. до кінця забудови. Прилучаються: Садова 169 вул., Садова 150 вул.


 Садова 162 вулиця; Садова 162 ул.; Sadova 162 vul. 12349 (Дарницький р-н, СТ «Підденне», «Світанок»). Протягає від Центральної вул. до кінця забудови. Прилучаються: Садова 169 вул., Садова 150 вул.


 Садова 163 вулиця; Садова 163 ул.; Sadova 163 vul. 12350 (Дарницький р-н, СТ «Підденне»). Протягає від Центральної вул. до кінця забудови. Прилучається Садова 169 вул.

 Садова 164 вулиця; Садова 164 ул.; Sadova 164 vul. 12351 (Дарницький р-н, СТ «Підденне»). Протягає від Центральної вул. до кінця забудови. Прилучається Садова 169 вул.


 Садова 165 вулиця; Садова 165 ул.; Садова 165 ул. 12352 (Дарницький р-н, СТ «Південне»). Пролітає від Центральної вул. до кінця забудови. Прилучається Садова 169 вул.

 Садова 166 вулиця; Садова 166 ул.; Садова 166 ул. 12353 (Дарницький р-н, СТ «Південне»). Пролітає від Центральної вул. до кінця забудови. Прилучається Садова 169 вул.


 Садова 167 вулиця; Садова 167 ул.; Садова 167 ул. 12354 (Дарницький р-н, СТ «Південне»). Пролітає від Центральної вул. до кінця забудови. Прилучається Садова 169 вул.


 Садова 168 вулиця; Садова 168 ул.; Садова 168 ул. 12355 (Дарницький р-н, СТ «Південне»). Пролітає від Центральної вул. до Садової 169 вул.


 Садова 169 вулиця; Садова 169 ул.; Садова 169 ул. 12356 (Дарницький р-н, СТ «Баринок», «Дніпровський», «Зоря дніпровська», «Міжурінець», «Південне», «Вітанок», «Якір»). Пролітає від Садової 156 вул. до Садової 93 вул. Прилучаються: Садова 157 вул., Садова 158 вул., Садова 159 вул., Садова 160 вул., Садова 161 вул., Садова 162 вул., Садова 163 вул., Садова 164 вул., Садова 165 вул., Садова 166 вул., Садова 167 вул., Садова 168 вул.


 Садова 180 вулиця; Садова 180 ул.; Садова 180 ул. 12357 (Дарницький р-н, СТ «Жовтєвий-2», «Мрія», «Озерне-3», «Ударник»). Пролітає


від Центральної вул. до Масліка, вул. Прилучаються: Садова 49 вул., Садова 50 вул., Садова 50а вул., Садова 51 вул., Садова 52 вул., Садова 53 вул.


 Садова 182 вулиця; Садова 182 ул.; Садова 182 ул. 12358 (Дарницький р-н, СТ «Жовтєвий-2»). Пролітає від Центральної вул. до проїзду взовж оз. Підбірна.

 Садова 183 вулиця; Садова 183 ул.; Садова 183 ул. 12359 (Дарницький р-н, СТ «Жовтєвий-2»). Пролітає від безіменного проїзду взовж оз. Підбірна до кінця забудови.


 Садова 191 вулиця; Садова 191 ул.; Садова 191 ул. 12360 (Дарницький р-н, СТ «Весна», «Весна травнева», «Весна-3», «Восход», «Озерний-1», «Тридіпрівський-2»). Пролітає від проїзду взовж оз. Зариваха до проїзду, що пролітає паралельно Ващенка Гроторя, вул.


 Садова 192 вулиця; Садова 192 ул.; Садова 192 ул. 12361 (Дарницький р-н, СТ «Весна», «Восход», «Озерний-1», «Тридіпрівський-2»). Пролітає від проїзду забудови до проїзду, що пролітає паралельно Ващенка Гроторя, вул. (в середині наявний розрив у пролітанні вулиці).

 Садова 193 вулиця; Садова 193 ул.; Садова 193 ул. 12362 (Дарницький р-н, СТ «Весна», «Восход», «Озерний-1», «Тридіпрівський-2»). Пролітає від початку забудови до Завальної вул.


 Садова 200 вулиця; Садова 200 ул.; Садова 200 ул. 12429 (Дніпровський р-н, СТ «Приозерне»). Пролітає від Днії 5 і Спортивної вул. взовж оз. Малинівська до кінця забудови. Прилучається Малинівська вул.


 Садова 201 вулиця; Садова 201 ул.; Садова 201 ул. 12430 (Дніпровський р-н, СТ «Приозерне»). Пролітає від Спортивної вул. взовж оз. Малинівська до кінця забудови. Прилучається Малинівська вул.


 Садова 202 вулиця; Садова 202 ул.; Садова 202 ул. 12431 (Дніпровський р-н, СТ «Приозерне»). Пролітає від Спортивної вул. до кінця забудови. Прилучається Малинівська вул.

 Садова 203 вулиця; Садова 203 ул.; Садова 203 ул. 12432 (Дніпровський р-н, СТ «Приозерне»). Пролітає від початку забудови до Малинівської вул.


 Садова 204 вулиця; Садова 204 ул.; Садова 204 ул. 12433 (Дніпровський р-н, СТ «Приозерне»). Пролітає від Спортивної вул. до кінця забудови. Прилучається Малинівська вул.


 Садова 205 вулиця; Садова 205 ул.; Садова 205 ул. 12434 (Дніпровський р-н, СТ «Приозерне»). Пролітає від початку забудови до кінця забудови поруч з Гаражною вул. Прилучається Малинівська вул.


 Садова 206 вулиця; Садова 206 ул.; Садова 206 ул. 12435 (Дніпровський р-н, СТ «Приозерне»). Пролітає від початку забудови до кінця забудови поруч з Гаражною вул. Прилучається Малинівська вул.


 Садова 208 вулиця; Садова 208 ул.; Садова 208 ул. 12437 (Дніпровський р-н). Пролітає від Малинівської вул. до кінця забудови.


 Садова 209 вулиця; Садова 209 ул.; Садова 209 ул. 12438 (Дніпровський р-н). Пролітає від проїзду до Деснянської вул. (Від заголки) до кінця забудови. Прилучається Малинівська вул.


 Садовий провулок; Садовий пер.; Садовуї пров. 11486 (Солом'янський р-н). Пролітає від початку забудови до Дніпровської вул.


 Садовий провулок; Садовий пер.; Садовуї пров. 11487 (Дарницький р-н). Пролітає від Садової вул. до тупика (Бортянці).


 Садовий 1 провулок; Садовий 1 пер.; Садовуї 1 пров. 12400 (Дніпровський р-н, СТ «Силкатич», «Комунальник»). Пролітає від Центральної Садової вул. до Садово-Набережної вул.


 Садовий 2 провулок; Садовий 2 пер.; Sadovyi 2 pr. 11488 (Дарницький р-н). Пролягає від Садової вул. до тулика (Бортнич).


 Садовий 2 провулок; Садовий 2 пер.; Sadovyi 2 pr. 12643 (Деснянський р-н). Пролягає від Соєнового 2 пр. до безіменного проїзду (Селище Радистів).


 Садовий 2 провулок; Садовий 2 пер.; Sadovyi 2 pr. 12401 (Дніпровський р-н, СТ «Сілікатчик»). Пролягає від Центральної Садової вул. до Садово-Набережної вул.


 Садовий 3 провулок; Садовий 3 пер.; Sadovyi 3 pr. 11489 (Дарницький р-н). Пролягає від Садової вул. до тулика (Бортнич).


 Садовий 3 провулок; Садовий 3 пер.; Sadovyi 3 pr. 12402 (Дніпровський р-н, СТ «Сілікатчик»). Пролягає від Центральної Садової вул. до безіменного проїзду.


 Садовий 4 провулок; Садовий 4 пер.; Sadovyi 4 pr. 12403 (Дніпровський р-н, СТ «Сілікатчик»). Пролягає від Центральної Садової вул. до безіменного проїзду.


 Садовий 5 провулок; Садовий 5 пер.; Sadovyi 5 pr. 12644 (Деснянський р-н). Пролягає паралельно Садовому 6 пр. (Селище Радистів). Прилучається Со-


 Садовий 5 провулок; Садовий 5 пер.; Sadovyi 5 pr. 12404 (Дніпровський р-н, СТ «Сілікатчик»). Пролягає від Центральної Садової вул. до безіменного проїзду.


 Садовий 6 провулок; Садовий 6 пер.; Sadovyi 6 pr. 12645 (Деснянський р-н). Пролягає паралельно Садовому 7 пр. (Селище Радистів). Прилучається Соєновий 2 пр.


 Садовий 7 провулок; Садовий 7 пер.; Sadovyi 7 pr. 12646 (Деснянський р-н). Пролягає від Соєнового 2 пр. до кінця забудови (Селище Радистів).


 Садово-Набережна вулиця; Садово-Набережня ул.; Sadovo-Naberezhna vul. 12408 (Дніпровський р-н, СТ «Сілікатчик»). Пролягає від Садовога 2 пр. до Садовога 1 вул. Прилучається Садовий 1 пр.

 Садовського Миколи вулиця; Садовського Николая, ул.; Sadovskoho Mykola, vul. 11490 (Подільський р-н). Рішення виконавчого комітету Київської міської ради депутатів трудящих «Про найменування міських вулиць» від 29.12.1953 № 2610. Пролягає від Валківської вул. до Подільської вул.


 Садовського Миколи провулок; Садовського Николая, пер.; Sadovskoho Mykola, pr. 11491 (Подільський р-н). Пролягає від Подільського пр. до Валківської вул.


 Сажина вулиця; Сажина ул.; Sazhyna, vul. 11492 (Подільський р-н). Рішення виконавчого комітету Київської міської ради депутатів трудящих «Про найменування та перейменування вулиць м. Києва» від 30.12.1962 № 2216. Пролягає від Сошенка, вул. до Росатовської вул. Прилучається Пуща-Водячий пр.


 Саксаганського вулиця; Саксаганского, ул.; Saksagan'skoho, vul. 11493 (Головіський р-н, Печерський р-н, Шевченківський р-н). Постанова Президії Київської міської ради робітничих, селянських та червоноармійських депутатів «Про перейменування колишньої Марино-Благовіщенської вулиці в Києві» від 28.08.1937 № 817/1. Постанова виконавчого комітету Київської міської ради депутатів трудящих «Про впорядкування найменувань площ, вулиць та провулків м. Києва» від 06.12.1944 № 286/2. Пролягає від Єспіанадної вул. до Перемоги, пл. Прилучаються: Руставелі Шота, вул., Великої Басильківської вул., Антоновича, вул., Володимирська вул., Тарасівська вул., Панківська вул., Толстого Льва, вул., Петшори Самона, вул., Старовокзальна вул.


 Салтнікова-Щедрина вулиця; Салтыкова-Щедрина, ул.; Salytkova-Shehedrina, vul. 11494 (Печерський р-н). Постанова бюро Київського міського комітету Компартії України та виконкому Київської міської ради депутатів трудящих «Про найменування та перейменування вулиць міста Києва» від 15.07.1958 № 1249. Пролягає від Військового проїзду до кінця забудови.


 Салютна вулиця; Салютная ул.; Salyutna vul. 11495 (Шевченківський р-н). Рішення виконавчого комітету Київської міської ради депутатів трудящих «Про найменування міських вулиць м. Києва» від 29.12.1953 № 2610. Пролягає від Садової вул. до тулика (Бортнич).


 Салютний провулок; Салютный пер.; Salyutnyi pr. 11496 (Шевченківський р-н). Сучасна назва з серед. 1950-х рр. Пролягає від Салютної вул. до Баумана, вул. Прилучається Салютний проїзд.


 Салютний проїзд; Салютный проїзд; Salyutnyi proїzd 11497 (Шевченківський р-н). Сучасна назва з серед. 1950-х рр. Пролягає від Салютної вул. до Баумана, вул. Прилучається Салютний проїзд.


 Самбірський провулок; Самборский пер.; Sambirskiy pr. 11498 (Голосіївський р-н). Сучасна назва з 1960. Пролягає від Кащенка Академіка, вул. до кінця забудови.


 Санаторна вулиця; Санаторная ул.; Sanatorna vul. 11499 (Дарницький р-н). Постанова Президії Київської міської ради робітничих, селянських та червоноармійських депутатів «Про перейменування вулиць м. Києва» від 11.11.1938 № 1082/6. Пролягає від Бориспільської вул. до Тростянської вул. Прилучаються: Заслонова Костянтіна, вул., Ново-Дарницька вул., Російська вул., Руднева Миколи, вул., Волго-Донська вул.

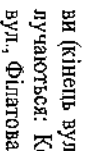
 Сантарна вулиця; Санитарная ул.; Saniatarna vul. 11500 (Голосіївський р-н). Пролягає від Уральської вул. до Кошового Олега, вул.


 Сантарна вулиця; Санитарная ул.; Saniatarna vul. 11500 (Голосіївський р-н). Пролягає від Уральської вул. до Кошового Олега, вул.


 Сантьяго-де-Лілі площа; Сантьяго-де-Чили, пл.; Santiago-de-Spuli, pl 11501 (Оболонський р-н). Рішення Київської міської ради «Про найменування нової площі у м. Києві» від 14.07.1998 № 99. Розташована на перетині Героїв Сталінград, просп. та Малиновського Маршала, вул.

 Сатурне Поле вулиця; Сатурне Поле, ул.; Saturene Pole, ul 11502 (Печерський р-н). Сучасна назва з 1916.


 Сатурно-Слобідська вулиця; Сатурно-Слободская ул.; Satureno-Slobidska ul 11503 (Голосіївський р-н). Виникла у 2-й пол. 19 ст. Пролягає від Науки просп. до Південного мосту. Прилучаються: Велика Китайська вул., Феодосійський пров., Ржевський пров., Серпуховський пров., Литовський пров., Саперно-Слобідський проїзд (двічі), Стратегічне шосе, Кіквідзе, вул.


 Сатурно-Слобідська вулиця; Сатурно-Слободская ул.; Satureno-Slobidska ul 11503 (Голосіївський р-н). Виникла у 2-й пол. 19 ст. Пролягає від Науки просп. до Південного мосту. Прилучаються: Велика Китайська вул., Феодосійський пров., Ржевський пров., Серпуховський пров., Литовський пров., Саперно-Слобідський проїзд (двічі), Стратегічне шосе, Кіквідзе, вул.


 Сатурно-Слобідський проїзд; Сатурно-Слободской проезд; Satureno-Slobidskiy proezd 11504 (Голосіївський р-н). Пролягає від Сатурно-Слобідської вул. до кінця забудови.


 Саратовська вулиця; Саратовская ул.; Saratovska ul 11505 (Певченківський р-н). Рішення виконавчого комітету Київської міської ради депутатів трудящих «Про перейменування вулиць м. Києва» від 05.07.1955 № 857. Пролягає від Баумана,


вул. до Стеценка, вул. Прилучаються: Сваропольська вул., Краснодарська вул., Піка Вільгельма, вул., Салютна вул.

 Сваромська вулиця; Сваромская ул.; Svaromska ul 12040 (Оболонський р-н, ПЗ «Чорнобильськ 2005»). Рішення Київської міської ради «Про найменування вулиць в Оболонському районі м. Києва» від 14.07.2011 № 374/5761. Пролягає в новому мікрорайоні на схід від Богатирської вул. паралельно Аркеській вул. і Рожнівській вул.


 Свєрдлова вулиця; Свєрдлова, ул.; Sverdlova, ul 11507 (Дарницький р-н). Пролягає від Леніна, вул. до Червонодармійської вул. Прилучається Маркса Карла, вул.

 Свєрдлова провулок; Свєрдлова, пер.; Sverdlova, prov 12106 (Дарницький р-н). Пролягає від Свєрдлова, вул. до Комуністичної вул.


 Светлова Михайла вулиця; Светлова Михайла, ул.; Svetlova Mikhaila, ul 11508 (Святошинський р-н). Рішення виконавчого комітету Київської міської ради депутатів трудящих «Про перейменування вулиць у селищі Блітчи Жовтєвського району і найменування нових вулиць, що виникли на житлових масивах» від 07.07.1966 № 980. Пролягає від Уборєзівна Командарма, вул. до Осінньої вул.


 Свєтла вулиця; Свєтла вул.; Svilda ul 11509 (Дарницький р-н). Рішення виконавчого комітету Київської міської ради депутатів трудящих «Про перейменування вулиць м. Києва» від 05.07.1955 № 857. Пролягає від Баумана,


вул. до Стеценка, вул. Прилучаються: Сваропольська вул., Краснодарська вул., Піка Вільгельма, вул., Салютна вул.


 Свєтла вулиця; Свєтла вул.; Svilda ul 11509 (Дарницький р-н). Рішення виконавчого комітету Київської міської ради депутатів трудящих «Про перейменування вулиць м. Києва» від 05.07.1955 № 857. Пролягає від Баумана,


трудолюбівців та перейменування вулиць м. Києва» від 27.12.1971 № 2061. Пролягає від Харківської пл. до Леніна, вул. та Лєної вул. Прилучається Автодаркова вул.


 Світлинського вулиця; Светлинского, ул.; Svylinskoho, ul 11510 (Поліський р-н). Рішення виконавчого комітету Київської міської ради депутатів трудящих «Про найменування та перейменування вулиць, площ та парків міста» від 21.11.1961 № 2259. Пролягає від Вєстужєва Олександр, вул. до Торика Василя, просп. Прилучаються: Олександрівська вул., Вижівський пров., Чигиринський пров., Іжакєвичя Івана, вул., Межовий пров., Червоноліська вул., Свободи, просп.


 Світлогорська вулиця; Светлогорская ул.; Sviltogorska ul 11511 (Солом'янський р-н). Рішення виконавчого комітету Київської міської ради депутатів трудящих «Про найменування та перейменування вулиць м. Києва» від 20.08.1957 № 1428. Пролягає від Радичєва, вул. до Коєлєпєцької вул. Прилучається Радичєва, пров.


 Свободи проєкт; Свободы, просп.; Svoboda, prosp 11512 (Поліський р-н). Рішення виконавчого комітету Київської міської ради депутатів трудящих «Про найменування та перейменування вулиць м. Києва» від 27.12.1971 № 2061. Пролягає від «Правди», просп. до Гончарєв Георгія, просп. і Коєєнка, вул. Прилучаються: Межова вул., Світлинського, вул., Торика, Василя, просп., Джалілія Мусє, вул.


 Свєткова вулиця; Светкова ул.; Svetkova ul 12690 (Солом'янський р-н). Пролягає паралельно Новорічній вул. і Юнацькій вул.


 Свєтославська вулиця; Светославская ул.; Svaitoslavska ul 11513 (Солом'янський р-н). Виникла на поч. 19 ст. Пролягає від початку забудови до Ушинського, вул.


 Свято-Троїцька вулиця; Свято-Троицкая ул.; Svaito-Troitska ul 12135 (Деснянський р-н, ур. Топока). Пролягає від Леніна, вул. до кінця забудови. Прилучається Захєєвський, пров.


 Святошинська вулиця; Святошинская ул.; Svaitoshinska ul 11514 (Святошинський р-н). Рішення виконавчого комітету Київської міської ради депутатів трудящих «Про найменування та перейменування вулиць м. Києва» від 30.12.1962 № 2216. Пролягає від Героїв Брєста, пл. до Жєрєвської вул. Прилучаються: Горєньєвська вул., Вєрхєвєвська вул., Котєльєвєвська Михайла, вул., Святошинський пров.

 Свято-Георгіївська вулиця; Свято-Георгиевская ул.; Svaito-Georgiivska ul 12625 (Деснянський р-н, ур. Топока). Пролягає від Леніна, вул. до Єдності, вул.

 Святославська вулиця; Светославская ул.; Svaitoslavska ul 11513 (Солом'янський р-н). Виникла на поч. 19 ст. Пролягає від початку забудови до Ушинського, вул.

 Свято-Троїцька вулиця; Свято-Троицкая ул.; Svaito-Troitska ul 12135 (Деснянський р-н, ур. Топока). Пролягає від Леніна, вул. до кінця забудови. Прилучається Захєєвський, пров.

 Святошинська вулиця; Святошинская ул.; Svaitoshinska ul 11514 (Святошинський р-н). Рішення виконавчого комітету Київської міської ради депутатів трудящих «Про найменування та перейменування вулиць м. Києва» від 30.12.1962 № 2216. Пролягає від Героїв Брєста, пл. до Жєрєвської вул. Прилучаються: Горєньєвська вул., Вєрхєвєвська вул., Котєльєвєвська Михайла, вул., Святошинський пров.


 Святошинська площа; Святошинская пл.; Svaitoshinska pl 11515 (Святошинський р-н). Сучасна назва з 1958. Розташована між Пурішної Феодори, вул., Семашка, вул. і Північним пров.


 Святошинський провулок; Святошинский проезд; Svaitoshinskii prov 11516 (Святошинський р-н). Рішення виконавчого комітету Київської міської ради депутатів трудящих «Про перейменування вулиць м. Києва» від 05.07.1955 № 857. Пролягає від Баумана,

трудолюбівців та перейменування вулиць м. Києва» від 27.12.1971 № 2061. Пролягає від Харківської пл. до Леніна, вул. та Лєної вул. Прилучається Автодаркова вул.

 Святошинський провулок; Святошинский проезд; Svaitoshinskii prov 11516 (Святошинський р-н). Рішення виконавчого комітету Київської міської ради депутатів трудящих «Про перейменування вулиць м. Києва» від 05.07.1955 № 857. Пролягає від Баумана,


ту Київської міської ради депутатів трудящих «Про найменування та перейменування вулиць м. Києва» від 13.10.1959 № 1710. Пролягає від Святошинської вул. до кінця забудови.


 **Севастопольська вулиця;** Севастопольская ул.; Sevastopolska vul. 11517 (Дарницький р-н). Рішення виконавчого комітету Київської міської ради депутатів трудящих «Про найменування вулиць» від 29.12.1953 № 2610. Рішення виконавчого комітету Київської міської ради депутатів трудящих «Про перейменування вулиць м. Києва» від 05.07.1955 № 857. Пролягає від Сормовської вул. до Тростянечкої вул. Прилучаються: Заслонова Костянтина, вул., Ново-Дарницька вул., Російська вул., Руднева Миколи, вул., Волго-Донська вул.


 **Севастопольська площа;** Севастопольская пл.; Sevastopolska pl. 11518 (Солом'янський р-н). Рішення виконавчого комітету Київської міської ради депутатів трудящих «Про найменування та перейменування вулиць і площ м. Києва» від 31.10.1967 № 1826. Розташована між Позітрофотським просп., Червонозоряним просп., Зеленогірського вул., Народного Ополчення, вул., Мишина Михайла, вул., Донецького вул., Чоколіським бульв.


 **Северинівська вулиця;** Севериновская ул.; Severinivska vul. 12041 (Святошинський р-н). Рішення Київської міської ради «Про найменування вулиць у м. Києві» від 25.05.2011 № 190/5577. Пролягає від Чайківської вул. до кінця забудови.


 **Селекціонерів вулиця;** Селекционеров, ул.; Selektioneriv, vul. 11519 (Головісінський р-н). Постанова бюро Київського міського комітету Компартії України та виконкому Київської міської ради депутатів трудящих «Про найменування та перейменування вулиць міста Києва» від 15.07.1958 № 1249. Пролягає від Планетної вул. до Степового Якова, вул.


 **Селянська вулиця;** Селянская ул.; Selianska vul. 11520 (Оболонський р-н). Сучасна назва з 1948. Пролягає від Червонофлотської вул. до кінця забудови. Прилучаються: Юнкерова Миколи, вул., Гамарника, вул., Лісна вул.


 **Семафорна вулиця;** Семафорная ул.; Semaforna vul. 11521 (Дніпровський р-н). Рішення виконавчого комітету Київської міської ради депутатів трудящих «Про найменування та перейменування вулиць м. Києва» від 20.08.1957 № 1428. Пролягає від Дундича, вул. до тупика. Прилучається Макаренка, вул.

 **Семашка вулиця;** Семашко, ул.; Semashka, vul. 11522 (Святошинський р-н). Постанова бюро Київського міського комітету Компартії України та виконкому Київської міської ради депутатів трудящих «Про найменування та перейменування вулиць міста Києва» від 15.07.1958 № 1249. Пролягає від Перемоги, просп. до Вернадського Академіка, бульв. Прилучаються: Пушкіної Феодорії, вул., Святошинська пл., Північний пров., Стуса Василя, вул., Доброхотова Академіка, вул.


 **Семенівська вулиця;** Семеновская ул.; Semenivska vul. 11523 (Солом'янський р-н). Сучасна назва з 1920. Пролягає від Народної вул. до Клінічної вул. Прилучається Зенітна вул.


 **Сеноманська вулиця;** Сеноманская ул.; Senomanska vul. 11524 (Дніпровський р-н). Рішення виконавчого комітету Київської міської ради депутатів трудящих «Про найменування та перейменування вулиць м. Києва» від 20.08.1957 № 1428. Пролягає від Алма-Атинської вул. до Дубуша Олексі, вул. Прилучаються: Сеноманський пров., Маломарганецький пров., Марганецький пров., Шляховиків, вул., Паровозний пров., Паровозна вул.


 **Сеноманський провулок;** Сеноманский пер.; Senomanskiy prov. 11525 (Дніпровський р-н). Рішення виконавчого комітету Київської міської ради депутатів трудящих «Про найменування та перейменування вулиць м. Києва» від 20.08.1957 № 1428. Пролягає від Сеноманської вул. до кінця забудови.


 **Серафимовича вулиця;** Серафимовича, ул.; Serafimovicha, vul. 11526 (Дніпровський р-н). Рішення виконавчого комітету Київської міської ради депутатів трудящих «Про перейменування вулиць м. Києва» від 05.07.1955 № 857. Рішення виконавчого комітету Київської міської ради депутатів трудящих «Про найменування та перейменування вулиць і площ м. Києва» від 31.10.1967 № 1826. Пролягає від Дніпровської наб. до Березняківської вул. (паралельно Возз'єднання,


просп.). Прилучається Бучми Амвросія, бульв.

 **Сергієнка Івана вулиця;** Сергиенко Ивана, ул.; Serghienka Ivana, vul. 11527 (Дніпровський р-н). Рішення виконавчого комітету Київської міської ради депутатів трудящих «Про найменування та перейменування вулиць і площ м. Києва» від 20.07.1965 № 1270. Пролягає від Ленінградської пл. до Карельського пров. Прилучаються: Сосюри Володимир, вул., Усенка Павла, вул.


 **Серпнева вулиця;** Серпневая ул.; Serpneva vul. 12107 (Головісінський р-н, СТ КІЗ «Метролот»). Рішення Київської міської ради «Про найменування вулиць м. Києва» від 29.11.2012 № 481/8765. Пролягає від Січної вул. до кінця забудови.


 **Серпова вулиця;** Серпова ул.; Serpova vul. 11528 (Святошинський р-н). Пролягає від Сільської вул. до Доброхотова Академіка, вул. Прилучаються: Краснова Микола, вул., Ірпінська вул.


 **Серпуховський провулок;** Серпуховский пер.; Serpukhovskiy prov. 11529 (Головісінський р-н). Пролягає від Саперно-Слобідської вул. до Литовського пров.


 **Сетомльська вулиця;** Сетомльская ул.; Setomlska vul. 12042 (Оболонський р-н, ТІЗ «Чорнобилець 2005»). Рішення Київської міської ради «Про найменування вулиць в Оболонському районі м. Києва»


від 14.07.2011 № 374/5761. Пролітає у новому мікрорайоні на скід від Богатирської вул. паралельно Абрикосовій вул. і Рожнівській вул.


 **Седова вулиця;** Седова, ул., Sedova, vul. 11531 (Девнянський р-н). Пролітає від Гоголя, вул. до Безменного пров.

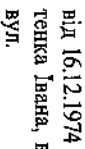
 **Седовців вулиця;** Седовцев, ул.; Sedovtsev, vul. 11530 (Печерський р-н).

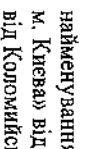
 **Рішення виконавчого комітету Київської міської ради депутатів трудящих «Про перейменування вулиць по Кірово-ському району» від 19.03.1940 № 25/20.** Постановою виконавчого комітету Київської міської ради депутатів трудящих «Про впорядкування найменувань площ, вулиць та провулків м. Києва» від 06.12.1944 № 286/2. Пролітає від Звіринської вул. до Тимірязєвської вул.


 **Седовців провулок;** Седовцев, пер.; Sedovtsev, ryou. 12732 (Печерський р-н). Постановою виконавчого комітету Київської міської ради депутатів трудящих «Про впорядкування найменувань площ, вулиць та провулків м. Києва» від 06.12.1944 № 286/2. Пролітає від Седовців, вул. до кінця забудови.


 **Серкова Академіка вулиця;** Серкова Академіка, ул.; Serkova Akademika, vul. 11533 (Святошинський р-н). Рішення Київської міської ради «Про перейменування вулиці у Святошинському районі міста Києва» від 02.10.2008 № 402/402. Пролітає від Курбаса Леся, просп. до Копьцова, будля.


 **Серова Валентина вулиця;** Серова Валентина, ул.; Serova Valentyna, vul. 11532 (Дніпровський р-н). Рішення виконавчого комітету Київської міської ради депутатів трудящих «Про найменування та перейменування вулиць м. Києва» від 20.08.1957 № 1428. Рішення виконавчого комітету Київської міської ради депутатів трудящих «Про впорядкування найменувань та перейменування вулиць м. Києва» від 16.12.1974 № 1476. Пролітає від Микитенка Івана, вул. до Кибальчича Миколи, вул.


 **Сеченова вулиця;** Сеченова, ул.; Sеченова, vul. 11534 (Голоосіївський р-н). Рішення виконавчого комітету Київської міської ради депутатів трудящих «Про найменування та перейменування вулиць м. Києва» від 20.08.1957 № 1428. Пролітає від Коломийського пров. до тупика.


 **Сиваська вулиця;** Сиваська ул.; Sиваська vul. 11535 (Дніпровський р-н). Рішення виконавчого комітету Київської міської ради депутатів трудящих «Про перейменування вулиць м. Києва» від 05.07.1955 № 857. Пролітає від Лохвицької вул. до Празької вул. Прилучаються: Осеницька вул., Краснокутська вул., Хорольський пров., Хорольська вул., Астраханська вул. Між Хорольським пров. і Хорольською вул. наявний розрив у пролаїтванні вулиці.

 **Сигнальна вулиця;** Сигнальна ул.; Sygnalna vul. 11536 (Солом'янський р-н). Пролітає від початку забудови до Круничної вул. Прилучаються: Сумська вул., Яблунева вул., Каменярів, вул., Кринична вул. (двічі).

 **Силікатна вулиця;** Силікатна ул.; Sylikatna vul. 11537 (Дніпровський р-н). Сучасна назва з 1948. Пролітає від Каховської вул. до Сагайдака Степана, вул. Прилучається Цегельна вул.

 **Симиренка вулиця;** Симиренко, ул.; Symirenka, vul. 11538 (Святошинський р-н). Рішення виконавчого комітету Київської міської ради народних депутатів «Про найменування нових вулиць на житловому масиві Підгілля Борщаківка» від 03.04.1981 № 583. Пролітає від Соєніних Сім'ї, вул. і Зодчих, вул. до Короліова Академіка, просп. Прилучаються: Жолудева, вул., Григоровича-Бірюкського, вул., Бугакова, вул., Качури Якова, вул., Трубайні, вул.


 **Симоненка Василя вулиця;** Симоненко Василя, ул.; Symonenko Vasylia, vul. 11539 (Олосіївський р-н). Рішення Київської міської ради «Про найменування нових вулиць» від 08.07.1999 № 370/471. Розпорядження Київської міської державної адміністрації «Про найменування та перейменування вулиць» від 08.07.2000 № 25. Пролітає від Ломоносова, вул. до Трутенка Онуфрія, вул. Прилучається Вільяма Академіка, вул.

 **Синьбоозерна 1 вулиця;** Синьбоозерна 1 ул.; Synboozerna 1 vul. 12462 (Подільський р-н, СТ «Ліснев»). Пролітає від Синьбоозерної вул. до Стеценка, вул.

 **Синьбоозерна 2 вулиця;** Синьбоозерна 2 ул.; Synboozerna 2 vul. 12463 (Подільський р-н, СТ «Ліснев»). Пролітає від Синьбоозерної вул. до Стеценка, вул.


 **Синьбоозерна 3 вулиця;** Синьбоозерна 3 ул.; Synboozerna 3 vul. 12464 (Подільський р-н, СТ «Ліснев»). Пролітає від Синьбоозерної вул. до Стеценка, вул.


 **Сирецька вулиця;** Сирецька ул.; Syretska vul. 11541 (Оболонський р-н, Подільський р-н). Шевченківський район. Виникла у 2-й пол. 19 ст. Пролітає від Склярєнка Семена, вул. до Північно-Сирецької вул. Прилучаються: Фрунзе, вул., Копилівська вул., Бондарська вул., Подільський пров., Павлоградська вул., Одоєвського, вул., Одоєвського, пров., Лодигіна, пров., Яблочкова, вул., Олжжича, вул.


 **Сирецький проїзд;** Сирецький проїзд; Syretskiy proezd. 12043 (Подільський р-н, СТ «Арсенальний»); «Весна», «Дружба», «Жасмін», «Золочий», «Містобудівник», «Мукомол», «Тюльпан»,


 **Синьбоозерна вулиця;** Синьбоозерна ул.; Synboozerna vul. 11540 (Подільський р-н, Святошинський р-н, СТ «Більшовик», «Верста-пшляхмалюваль», «Вертатозавод», «Водник», «Ліснев», «Проектувальник»). Постановою бюро Київської міської комітету Компартії України та виконкому Київської міської ради депутатів трудящих «Про найменування та перейменування вулиць міста Києва» від 15.07.1958 № 1249. Пролітає від Берковецької вул. до Газопровідної вул. Прилучається Міська вул.


«Флора»). Пролягає від Гречка Маршала, вул. до Стеценка, вул.

 **Сирецько-Садова вулиця**, Сырецко-Садовая ул.; Siretsko-Sadova vul. 11542 (Подільський р-н, СТ «Весна», «Зірка», «Лотос»). Висликала в серед. 20 ст. Пролягає від Гречка Маршала, вул. до Стеценка, вул.


 **Ситниківська вулиця**, Ситняковская ул.; Sutyakivska vul. 12614 (Десянський р-н). Пролягає від безіменного проїзду, який простягається від узбережжя Десенки до Десянської вул., до кінця забудови.


 **Ситниківська вулиця**, Ситняковская ул.; Sutyakivska vul. 12044 (Святошинський р-н). Рішення Київської міської ради «Про найменування нових вулиць в м. Києві» від 25.05.2011 № 190/5577. Пролягає від Чайківської вул., до кінця забудови.


 **Сікорського Ігоря Авіаконструктора вулиця**, Сикорского Игоря Авиаконструктора, ул.; Sikorskoho Ihoria Aviakonstruktora, vul. 11543 (Шевченківський р-н). Рішення Київської міської ради «Про перейменування вулиць у Шевченківському районі міста Києва» від 27.10.2011 № 376/6592. Пролягає від Жабасва Жамбила, вул. до Матістральної вул. і Черкаської вул. Прилучається залізничний шляхопровід.


 **Сільська вулиця**, Сельская ул.; Silska vul. 11544 (Святошинський р-н). Пролягає від Депутатської вул. до Вернадського Академі-

ка, бульв. Прилучаються: Серпова вул., Яснополянська вул.


 **Сільськогосподарський провулок**, Сельськогосподарський пер.; Silskohospodarskyi prov. 11545 (Голосіївський р-н). Рішення виконавчого комітету Київської міської ради депутатів трудящих «Про найменування та перейменування вулиць м. Києва» від 20.08.1957 № 1428. Пролягає від Героїв Оборони, вул. до кінця забудови.


 **Сімферопольська вулиця**, Симферопольская ул.; Simferopolska vul. 11546 (Дарницький р-н). Рішення виконавчого комітету Київської міської ради депутатів трудящих «Про перейменування вулиць м. Києва» від 05.07.1955 № 857. Пролягає від Привокзальної вул. до Харківського шосе. Прилучаються: Крутиської, вул., Соромовська вул., Заслонова Костянтина, вул., Ново-Дарницька вул.


 **Сірка Івана вулиця**, Сирко Ивана, ул.; Sirka Ivana, vul. 11547 (Голосіївський р-н). Постанова бюро Київського міського комітету Компартії України та виконкому Київської міської ради депутатів трудящих «Про найменування та перейменування вулиць міста Києва» від 15.07.1958 № 1249. Пролягає від Заболотного Академіка, вул. до межі міськради. Прилучаються: Планетна вул., Степового Якова, вул.


 **Січнева вулиця**, Январская ул.; Sichneva vul. 12108 (Голосіївський р-н, СТ КІЗ «Метролот»). Рішення Київської міської Ради «Про найменування

вулиць у м. Києві» від 29.11.2012 № 481/8765. Пролягає від Метрологічної вул. до кінця забудови. Прилучаються: Сергієва вул., Липнева вул., Квітнева вул.


 **Січневий провулок**, Январский пер.; Sichnevui prov. 11548 (Печерський р-н). Рішення виконавчого комітету Київської міської ради депутатів трудящих «Про перейменування вулиць по Кіровському району» від 19.03.1940 № 25/20. Постанова виконавчого комітету Київської міської ради депутатів трудящих «Про впорядкування найменувань площ, вулиць та провулків м. Києва» від 06.12.1944 № 286/2. Пролягає від Бугишева, пров. до Мазепи Івана, вул.


 **Сквирська вулиця**, Сквирская ул.; Skvyrska vul. 11549 (Голосіївський р-н). Рішення виконавчого комітету Київської міської ради депутатів трудящих «Про найменування міських вулиць» від 29.12.1953 № 2610. Пролягає від Батумської вул. до тулика. Прилучається Сквирський пров.


 **Сквирський провулок**, Сквирский пер.; Skvyrskyi prov. 11550 (Голосіївський р-н). Пролягає від Майкопської вул. до Сквирської вул.


 **Скляренка Семена вулиця**, Скляренко Семена, ул.; Sklyarenka Setmena, vul. 11551 (Оболонський р-н). Рішення виконавчого комітету Київської міської ради депутатів трудящих «Про впорядкування найменувань та перейменування вулиць м. Києва» від 19.03.1973 № 431. Пролягає від Московського просп. до залізничного шляхопроводу і Автозаводської вул. При-


лучаються: Ливарська вул., Куренівська вул., Сирецька вул., Марка Вовчка, вул., Баттійський пров.


 **Сквороди Григорія вулиця**, Сквороды Григория, ул.; Skvorydy Hryhoriia, vul. 11552 (Подільський р-н). Рішення виконавчого комітету Київської міської ради депутатів трудящих «Про перейменування вулиць м. Києва» від 05.07.1955 № 857. Рішення виконавчого комітету Київської міської ради депутатів трудящих «Про впорядкування найменувань та перейменування вулиць м. Києва» від 19.03.1973 № 431. Пролягає від Контрактові пл. до Набережно-Хрещатицької вул. Прилучаються: Мезигирська вул., Волоська вул., Почайнінська вул.


 **Скоропадського Павла вулиця**, Скоропадского Павла, ул.; Skoropadskoho Pavla, vul. 11553 (Печерський р-н). Рішення Київської міської ради «Про присвоєння найменування вулиці Павла Скоропадського та перейменування узвозу Протасів Яр на вулицю Миколи Амосова» від 24.04.2003 № 439/589. Розпорядження Київської міської державної адміністрації «Про найменування та перейменування вулиць і площ в м. Києві» від 12.07.2004 № 1505. Пролягає від Великої Васильківської вул. до Басейної вул.


 **Скрипника Миколи вулиця**, Скрипника Николая, ул.; Skrypnuka Mykola, vul. 11554 (Соломянський р-н). Рішення виконавчого комітету Київської міської ради депутатів трудящих «Про найменування та перейменування вулиць і площ м. Києва» від 24.03.1964 № 379. Пролягає від початку забудови до Оборонного пров.


 **Славгородська вулиця;** Славгородська ул.; Slavborska ul. 11555 (Дарницький р-н). Рішення виконавчого комітету Київської міської ради депутатів трудящих «Про найменування міських вулиць» від 29.12.1953 № 2610. Пролягає від Руднева Миколи, вул. та Ягтинської вул. до Крешталтської вул. Прилучаються: Волю-Донська вул., Тростянецька вул., Гостинний пров., Брацлавська, вул.

 **Славгородський провулок;** Славгородський пер.; Slavborskiy rov. 11556 (Дарницький р-н). Рішення виконавчого комітету Київської міської ради депутатів трудящих «Про найменування міських вулиць» від 29.12.1953 № 2610. Пролягає від Тростянецької вул. до кінця забудови. Прилучається Гостинний пров.


 **Слави площа;** Славы, пл.; Slav, pl. 11557 (Печерський р-н). Рішення виконавчого комітету Київської міської ради депутатів трудящих «Про найменування міських вулиць» від 29.12.1953 № 2610. Пролягає від Тростянецької вул. до кінця забудови. Прилучається Гостинний пров.


 **Слава вулиця;** Слава, вул.; Slava, ul. 11558 (Солом'янський р-н). Постанова бюро Київської міської ради депутатів трудящих «Про найменування міських вулиць» від 20.07.1965 № 1270. Розташована між Мазепи Івана, вул., Героїв Крут, алесю, Лавровською вул., Суворова, вул., Бутяшевим, пров.


 **Славська вулиця;** Славская ул.; Slavskaya ul. 12733 (Деснянський р-н). Пролягає від Леніна, вул. до Милошавської вул. та Діквівської вул.


 **Словечанська вулиця;** Словечанская ул.; Sloveschanska ul. 11558 (Солом'янський р-н). Постанова бюро Київської міської ради депутатів трудящих «Про найменування міських вулиць» від 20.07.1965 № 1270. Розташована між Мазепи Івана, вул., Героїв Крут, алесю, Лавровською вул., Суворова, вул., Бутяшевим, пров.


 **Слов'янська вулиця;** Славянская ул.; Sloviyanska ul. 11559 (Солом'янський р-н). Сучасна назва з 1973. Пролягає від Нижнької вул. до кінця забудови.


 **Слюсарний провулок;** Слюсарный пер.; Sliysartsiy rov. 11560 (Дніпровський р-н). Рішення виконавчого комітету Київської міської ради депутатів трудящих «Про найменування міських вулиць» від 29.12.1953 № 2610. Пролягає від Марганецької вул. до Новоросійської вул.


 **Смирнова-Ласточкина вулиця;** Смирнова-Ласточкина, ул.; Smirnova-Lastochkina, ul. 11561 (Шевченківський р-н). Постанова виконавчого комітету Київської міської ради депутатів трудящих «Про найменування міських вулиць» від 29.12.1953 № 2610. Пролягає від Марганецької вул. до Новоросійської вул.


 **Смерекова вулиця;** Смерекова ул.; Smerekova ul. 12045 (Солом'янський р-н). Пролягає від Повітрофлотської вул. до Комсомонської вул.


 **Смирнова вулиця;** Смирнова, ул.; Smirnova, ul. 11565 (Томосівський р-н). Рішення виконавчого комітету Київської міської ради депутатів трудящих «Про найменування міських вулиць» від 29.12.1953 № 2610. Пролягає від Амурської вул. до Кайсарова, вул.

 **Смоленська вулиця;** Смоленская ул.; Smolenskaya ul. 11563 (Солом'янський р-н). Рішення виконавчого комітету Київської міської ради депутатів трудящих «Про найменування міських вулиць» від 29.12.1953 № 2610. Пролягає від Амурської вул. до Кайсарова, вул.

 **Смолинська вулиця;** Смолинская ул.; Smolinskaya ul. 11564 (Томосівський р-н). Рішення виконавчого комітету Київської міської ради депутатів трудящих «Про найменування міських вулиць» від 29.12.1953 № 2610. Пролягає від Амурської вул. до Кайсарова, вул.

 **Смолинська вулиця;** Смолинская ул.; Smolinskaya ul. 11562 (Солом'янський р-н). Пролягає від Народного Ополчення, вул. до Ушин-

 **Смоленська вулиця;** Смоленская ул.; Smolenskaya ul. 11563 (Солом'янський р-н). Рішення виконавчого комітету Київської міської ради депутатів трудящих «Про найменування міських вулиць» від 29.12.1953 № 2610. Пролягає від Амурської вул. до Кайсарова, вул.

 **Смолинська вулиця;** Смоленская ул.; Smolinskaya ul. 11564 (Томосівський р-н). Рішення виконавчого комітету Київської міської ради депутатів трудящих «Про найменування міських вулиць» від 29.12.1953 № 2610. Пролягає від Амурської вул. до Кайсарова, вул.

 **Смолинська вулиця;** Смоленская ул.; Smolenskaya ul. 11563 (Солом'янський р-н). Рішення виконавчого комітету Київської міської ради депутатів трудящих «Про найменування міських вулиць» від 29.12.1953 № 2610. Пролягає від Амурської вул. до Кайсарова, вул.

 **Смолинська вулиця;** Смоленская ул.; Smolenskaya ul. 11563 (Солом'янський р-н). Рішення виконавчого комітету Київської міської ради депутатів трудящих «Про найменування міських вулиць» від 29.12.1953 № 2610. Пролягає від Амурської вул. до Кайсарова, вул.

 **Смолинська вулиця;** Смоленская ул.; Smolenskaya ul. 11563 (Солом'янський р-н). Рішення виконавчого комітету Київської міської ради депутатів трудящих «Про найменування міських вулиць» від 29.12.1953 № 2610. Пролягає від Амурської вул. до Кайсарова, вул.

 **Смолинська вулиця;** Смоленская ул.; Smolenskaya ul. 11563 (Солом'янський р-н). Рішення виконавчого комітету Київської міської ради депутатів трудящих «Про найменування міських вулиць» від 29.12.1953 № 2610. Пролягає від Амурської вул. до Кайсарова, вул.


 **Смолинська вулиця;** Смоленская ул.; Smolenskaya ul. 11563 (Солом'янський р-н). Рішення виконавчого комітету Київської міської ради депутатів трудящих «Про найменування міських вулиць» від 29.12.1953 № 2610. Пролягає від Амурської вул. до Кайсарова, вул.

 **Смолинська вулиця;** Смоленская ул.; Smolenskaya ul. 11563 (Солом'янський р-н). Рішення виконавчого комітету Київської міської ради депутатів трудящих «Про найменування міських вулиць» від 29.12.1953 № 2610. Пролягає від Амурської вул. до Кайсарова, вул.

 **Смолинська вулиця;** Смоленская ул.; Smolenskaya ul. 11563 (Солом'янський р-н). Рішення виконавчого комітету Київської міської ради депутатів трудящих «Про найменування міських вулиць» від 29.12.1953 № 2610. Пролягає від Амурської вул. до Кайсарова, вул.


 **Смолинська вулиця;** Смоленская ул.; Smolenskaya ul. 11563 (Солом'янський р-н). Рішення виконавчого комітету Київської міської ради депутатів трудящих «Про найменування міських вулиць» від 29.12.1953 № 2610. Пролягає від Амурської вул. до Кайсарова, вул.

 **Смолинський спуск;** Смоленский спуск; Smolenskii spusk 11566 (Шевченківський р-н). Постанова виконавчого комітету Київської міської ради депутатів трудящих «Про впорядкування найменувань площ, вулиць та провулків м. Києва» від 06.12.1944 № 2862. Пролягає від Нагірної вул. до Фрунзе, вул.


 **Снайперська вулиця;** Снайперская ул.; Snaiperskaya ul. 11567 (Томосівський р-н). Пролягає від Цимбалів Яр, вул. до Рильського Майдану, вул. Прилучаються: Дістопадна вул., Уральська вул., Колпового Олега, вул., Добрий Шлях, вул.

 **Снежнінський провулок;** Снежненский пер.; Snizhniyskiy rov. 11568 (Печерський р-н). Рішення виконавчого комітету Київської міської ради депутатів трудящих «Про перейменування вулиць м. Києва» від 05.07.1955 № 857. Пролягає від Заринацької вул. до Правобережної вул. Прилучається Правобережна вул.

 **Сновська вулиця;** Сновская ул.; Snovskaya ul. 11569 (Дніпропетровський р-н). Рішення виконавчого комітету Київської міської ради депутатів трудящих «Про найменування міських вулиць» від 29.12.1953 № 2610. Пролягає від Новаторів, вул. до Калітанської вул. Прилучається Сновський пров.


 **Сновський провулок;** Сновский ров; Snovskiy rov. 11570 (Дніпровський р-н). Рішення виконавчого комітету Київської міської ради депутатів трудящих «Про найменування міських вулиць» від 29.12.1953 № 2610. Пролягає від Новаторів, вул. до Калітанської вул. Прилучається Сновський пров.


 **Сновський провулок;** Сновский ров; Snovskiy rov. 11570 (Дніпровський р-н). Рішення виконавчого комітету Київської міської ради депутатів трудящих «Про найменування міських вулиць» від 29.12.1953 № 2610. Пролягає від Новаторів, вул. до Калітанської вул. Прилучається Сновський пров.


 **Сновський провулок;** Сновский ров; Snovskiy rov. 11570 (Дніпровський р-н). Рішення виконавчого комітету Київської міської ради депутатів трудящих «Про найменування міських вулиць» від 29.12.1953 № 2610. Пролягає від Новаторів, вул. до Калітанської вул. Прилучається Сновський пров.


 **Сновський провулок;** Сновский ров; Snovskiy rov. 11570 (Дніпровський р-н). Рішення виконавчого комітету Київської міської ради депутатів трудящих «Про найменування міських вулиць» від 29.12.1953 № 2610. Пролягає від Новаторів, вул. до Калітанської вул. Прилучається Сновський пров.


«Про найменування міських вулиць» від 29.12.1953 № 2610. Протягає від Трактористів, вул. до Сновської вул.


 **Соборна вулиця;** Соборная ул.; Soborna vul. 12141 (Дарницький р-н). Протягає від Орхидейної вул. до Лісової вул. Прилучається Північно-Озерна вул. (Нижні сади).


 **Сови Андрія вулиця;** Совы Андря, ул.; Sovy Andriia, vul. 12047 (Деснянський р-н). Рішення Київської міської ради «Про найменування нових вулиць та провулків у котеджному селищі «Деснянське» в Деснянському районі м. Києва» від 28.04.2011 № 156/5543. Протягає від Грицька Миколи, вул. до Дая Олександра, вул.


 **«Совки» радгосп вулиця;** «Совки» совхоз ул.; «Sovky» radgosp vul. 12734 (Солом'янський р-н). Протягає вздовж Совського кладовища до госп-ва «Совки».


 **Совська вулиця;** Совская ул.; Sovska vul. 11571 (Солом'янський р-н). Протягає від Крейсера «Аврора», вул. до Повітрофлотської вул.

 **Совхозна вулиця;** Совхозная ул.; Sovkhozna vul. 12339 (Оболонський р-н, СТ «Зелений бір», «Дніпровське-1», «Дніпровський-2»). Протягає від Лінії 2 до Садової 2 вул. Прилучаються: Лінія 3, Лінія 4, Вишнева вул., Садова 3 вул.


 **Сокальська вулиця;** Сокальская ул.; Sokalska vul. 11572 (Оболонський р-н). Рішення виконавчого комітету Київської міської ради депутатів трудящих «Про перейменування вулиць м. Києва» від 05.07.1955 № 857. Протягає від Попова, вул. до кінця забудови. Прилучається Мукачівська вул.


 **Солов'їна вулиця;** Соловьиная ул.; Solov'ina vul. 11573 (Голооїський р-н). Сучасна назва з 1957. Протягає від Лауреатської вул. до кінця забудови. Прилучаються: Фіалкова вул., Ставкова вул.


 **Соловцова Миколи вулиця;** Соловцова Николая, ул.; Solovtsova Mykola, vul. 11574 (Печерський р-н). Рішення виконавчого комітету Київської міської ради депутатів трудящих «Про найменування та перейменування вулиць і площ м. Києва» від 30.12.1962 № 2216. Протягає від Звиринецької вул. до безіменного пров. Прилучається Буслівська вул.


 **Солом'янська вулиця;** Соломенная ул.; Solomianska vul. 11575 (Солом'янський р-н). Рішення виконавчого комітету Київської міської ради депутатів трудящих «Про найменування та перейменування вул.


лиць і площ м. Києва» від 26.01.1961 № 146. Протягає від Солом'янської пл. до Кліничної вул. та Амосова Миколи, вул. Прилучаються: Механізаторів, вул., Кривоноса Максима, вул., Олексійська вул., Пироговського Олександра, вул., Волгоградська вул., Головка Андрія, вул., Народна вул., Протасів Яр вул.


 **Солом'янська площа;** Соломенная пл.; Solomianska pl. 11576 (Солом'янський р-н). Рішення виконавчого комітету Київської міської ради народних депутатів «Про перейменування вулиць та площі м. Києва» від 22.12.1988 № 1239. Розташована між Повітрофлотським пров., Дипківського Василя Митрополита, вул., Солом'янською вул.


 **Соляна вулиця;** Соляная ул.; Soliana vul. 11577 (Шевченківський р-н). Поєднана виконавчого комітету Київської міської ради депутатів трудящих «Про впорядкування найменувань площ, вулиць та провулків м. Києва» від 06.12.1944 № 286/2. Сучасна назва з 1915. Протягає від Глибочицької вул. до Шмідта Отто, вул.


 **Сонячна вулиця;** Солнечная ул.; Sopiachna vul. 12451 (Дніпровський р-н, СТ «Райдужне», «КВР3»). Протягає від Лінії 3 до Центральної вул.


 **Сонячна вулиця;** Солнечная ул.; Sopiachna vul. 11578 (Шевченківський р-н). Сучасна назва з 1913. Протягає від Черкаської вул. до кінця забудови.

 **Сормовська вулиця;** Сормовская ул.; Sormovska vul. 11579 (Дарницький р-н). Протягає від Сімферопольської вул. до Бориспільської вул. Прилучаються: Іглича, вул., Ялтинська вул., Севастопольська вул.


 **Сорочинська вулиця;** Сорочинская ул.; Sorochynska vul. 11580 (Печерський р-н). Рішення виконавчого комітету Київської міської ради депутатів трудящих «Про найменування міських вулиць» від 29.12.1953 № 2610. Протягає від Звиринецької вул. (двічі).


 **Сортувальна вулиця;** Сортировочная ул.; Sortovalna vul. 11581 (Дарницький р-н). Рішення виконавчого комітету Київської міської ради депутатів трудящих «Про найменування та перейменування вулиць м. Києва» від 20.08.1957 № 1428. Протягає від Дарницького мостового переходу та залізниці до Золотубинської вул. Прилучається Клеманська вул.


 **Соснинська вулиця;** Сосницкая ул.; Sosnytska vul. 11582 (Дніпровський р-н). Рішення виконавчого комітету Київської міської ради депутатів трудящих «Про найменування міських вулиць» від 29.12.1953 № 2610. Протягає від Сиваської вул. до Хорольської вул. і Астраханського пров. Прилучаються: Двінська вул., Лобачевського, вул., Кармелюка Устима, пров.


 **Сосніних Сім'ї вулиця;** Сосниных Семьи, ул.; Sosnyukh Simi, vul. 11583 (Святошинський р-н). Рішення виконавчого комітету Київ-


своїх міських ради депутатів трудящих «Про найменування та перейменування вулиць і площ м. Києва» від 31.10.1967 № 1826. Пролягає від Курбаса Дєся, просп. до Симиренка, вул. і Колпадова, бульв. Придлуцької: Шенчинна вул., Корольова Академіка, вул., Корольова Академіка, просп., Лотапова Генерала, вул., Кучера Василя, вул.

 **Соснова вулиця**; Соснова вул.; Sosnova vul. 12652 (Дарницький р-н). Пролягає від Польової вул. і Борової вул. до кінця забудови (Вороничі).


 **Соснова вулиця**; Соснова вул.; Sosnova vul. 12640 (Дєнянський р-н). Пролягає від Соснового пров. до кінця забудови (Сєлицє Радистів).


 **Соснова вулиця**; Соснова вул.; Sosnova vul. 11584 (Святошинський р-н). Пролягає від Генерала Наумова, вул. до Рахманова, вул. Придлуцька вул.

 **Соснова вулиця**; Соснова вул.; Sosnova vul. 12748 (Святошинський р-н, СТ «Нивки»). Пролягає паралельно Вуларіна вул. поруч з західною межею міськради.


 **Соснова вулиця**; Соснова вул.; Sosnova vul. 12048 (Солом'янський р-н). Пролягає від Крейсєра «Авраїра», вул. до кінця забудови.

 **Сосновий провулок**; Сосновий пер.; Sosnovy prok. 12641 (Дєнянський р-н). Пролягає від початку забудови (Поблизу Дачної 4 вул.) до кінця забудови (Сєлицє Радистів). Прилучається Соснова вул.


 **Сосновий 2 провулок**; Сосновий 2 пер.; Sosnovy 2 prok. 12642 (Дєнянський р-н). Пролягає від Радистів, 2 пров. до кінця забудови (Сєлицє Радистів). Прилучається Садовий 7 пров., Садовий 6 пров., Садовий 5 пров., Садовий 2 пров.

 **Сосюра Володимира вулиця**; Сосюра Володимира вул.; Sosyura Volodymyra vul. 11585 (Дніпровський р-н). Рішення виконавчого комітету Київської міської

ради депутатів трудящих «Про найменування та перейменування вулиць і площ м. Києва» від 20.07.1965 № 1270. Пролягає від Ленінградської пл. до Працької вул. Прилучається Сергєнка Івана, вул.

 **Софійська вулиця**; Софійська вул.; Sofiyska vul. 11586 (Шевченківський р-н). Рішення виконавчого комітету Київської міської ради народних депутатів


«Про повернення вулицям історичних назв, найменування і перейменування площ і вулиць у м. Києві, а також впорядкування нумерації окремих будинків» від 13.02.1990 № 149. Пролягає від Незалежності Майдану до Софійської пл. та Володимирської вул. Прилучається Михайлівський пров.

 **Софійська площа**; Софійська пл.; Sofiyska pl. 11587 (Шевченківський р-н). Габсєта «Кєвлянцє» «О найменованні некоротких улиц и площаєй в Києвє» від


14.08.1869 № 95. Розпорядження Київської міської ради народних депутатів та Київської міської державної адміністрації «Про повернення вулицям історичних назв, перейменування парків культури та

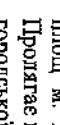
відпочинку, станцій метро» від 02.02.1993 № 16/116. Розташована між Володимирська вул., Володимирським проїздом, Софійською вул., Рєзьєвським пров.


 **Софронівський провулок**; Сафронковий пер.; Sofronivskiy prok. 11506 (Щєбєльський р-н). Виник у 19 ст. Пролягає від Струтинського Сергія, вул. до кінця забудови.


 **Соціалістична вулиця**; Соціалістическая ул.; Sotsialistichna vul. 11588 (Солдєнський р-н). Пролягає від проїзду до Антонова Авіаконструктора, вул. до

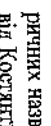
Донецької вул. Прилучаються: Янки Купали, вул., Чєколєвський бульв., Мартиросяна, вул., Очаківська вул.


 **Сошенка вулиця**; Сошенко, ул.; Soshenka, vul. 11589 (Подільський р-н). Рішення виконавчого комітету Київської міської ради депутатів трудящих «Про найменування та перейменування вулиць і площ м. Києва» від 30.12.1962 № 2216. Пролягає від Шевченка Тараза, пл. і Вишгородської вул. до Лєозавської вул. і Косєнка, вул. Прилучаються: Пушє-Волєцька вул., Сажина, вул., Моринєвська вул., Золочєвська вул.

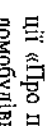
 **Спартаківська вулиця**; Спартаківская ул.; Spartakovskaya vul. 12677 (Святошинський р-н). Рішення виконавчого комітету Київської міської ради депутатів трудящих «Про перейменування вулиць і площ м. Києва» від 05.07.1955 № 857. Пролягає від Чорнобильської вул. до Пушчині Федора, вул.


 **Спартаківська вулиця**; Спартаківская ул.; Spartakovskaya vul. 12677 (Святошинський р-н). Рішення виконавчого комітету Київської міської ради депутатів трудящих «Про перейменування вулиць і площ м. Києва» від 05.07.1955 № 857. Пролягає від Чорнобильської вул. до Пушчині Федора, вул.


 **Спаська вулиця**; Спаськая ул.; Spaska vul. 11590 (Подільський р-н). Розпорядження Президєнта на Представника Президєнта України у місті Києві «Про повернення вулицям історичних назв» від 11.09.1992 № 1043. Пролягає від Коєстєтинівської вул. до Нєбережно-Хєщєпатильської вул. Прилучаються: Контрактова пл., Межигірська вул., Хорєва, пров., Вєлюєвєка вул., Пєчєйнинєвєка вул.

 **Співака Михайла площа**; Співака Михайла, пл.; Spivaka Mykhaila, pl. 11591 (Пєчєйнівський р-н). Розпорядження Київської міської державної адміністрації «Про присвоєння імені Співака М. В. дообудівальному комбінату № 1 та площі в м. Києві» від 24.04.1997 № 525. Розташована на перетині Камшинської вул. та Прємисловї вул.


 **Спортивна вулиця**; Спортивная ул.; Sportivna vul. 12751 (Дніпровський р-н, СТ «Прїозєрє»). Пролягає від Лїнії 5 і Садовї 200 вул. до Садовї 204 вул. Прилучаються: Садова 201 вул., Садова 202 вул.


 **Спортивна площа**; Спортивная пл.; Sportivna pl. 11593 (Пєчєрський р-н). Рішення виконавчого комітету Київської міської ради депутатів трудящих «Про найменування та перейменування вулиць і площ м. Києва» від 30.12.1962 № 2216. Розташована вздовж Єспланадної вул. навпроти Рєгнїдїєвської вул.


 **Справедливості вулиця**; Справедливости, ул.; Spavedlivosti, vul. 12136 (Дєнянський р-н, ур. Толокє). Пролягає від Ленїна, вул. до


 **Справедливості вулиця**; Справедливости, ул.; Spavedlivosti, vul. 12136 (Дєнянський р-н, ур. Толокє). Пролягає від Ленїна, вул. до


кінця забудови. Прилучається Захисників, пров.

 **Срібнокілська вулиця;** Срібнокілська ул.; Sribnokilska vul. 11594 (Дарницький р-н). Розпорядження Київської міської ради нагородних депутатів та Київських міських депутатів «Про найменування нових вулиць на масиві Осокорки-Позняк Харківського району м. Києва» від 13.07.1993 № 96/737. Прологає від Княжий Затон, вул. (двічі).


 **Ставкова вулиця;** Ставкова ул.; Stavkova vul. 11595 (Поліський р-н). Сучасна назва з 1957. Прологає від Солов'їної вул. до кінця забудови.


 **Ставропольська вулиця;** Ставропольская ул.; Stavropolska vul. 11596 (Шевченківський р-н). Рішення виконавчого комітету Київської міської ради депутатів трудящих «Про найменування міських вулиць» від 29.12.1953 № 2610. Прологає від Шербакова, вул. до Сарговецької вул. Прилучаються: Черняхівський, Щумяна, вул., Тешебасва, вул., Ставропольський пров.


 **Ставропольський провулок;** Ставропольский пер.; Stavropolskiy prov. 11597 (Шевченківський р-н). Сучасна назва з 1957. Прологає від Баумана, вул. до Ставропольської вул.

 **Стадіонна вулиця;** Стадіонная ул.; Stadionna vul. 11598 (Солом'янський р-н). Сучасна назва з 1928. Про-


логает від Липківського Василя Митрополита, вул. до Тополевої вул. Прилучаються: Острозького Микола, вул., Стадіонний пров., Богданівська вул., Повітрофлотський пров.


 **Стадіонна вулиця;** Стадіонная ул.; Stadionna vul. 11599 (Солом'янський р-н, Жуляни). Прологає від Лєніна, вул. до Комсомольської вул.


 **Стадіонний провулок;** Стадионный пер.; Stadionnyi prov. 11600 (Солом'янський р-н). Сучасна назва з 1928. Прологає від Брєлова, вул. до Стадіонної вул. Прилучаються: Фурманова, вул., Платонівська вул.


 **Стальського Сулеймана вулиця;** Стальского Сулеймана, ул.; Stal'skoho Suleimana, vul. 11601 (Дніпровський р-н). Рішення виконавчого комітету Київської міської ради депутатів трудящих «Про найменування та перейменування вулиць м. Києва» від 20.08.1957 № 1428. Прологає від Райдужної вул. до Братиславської вул. Прилучаються: Старосільська вул., Перова, бульв., Курнатовського, вул.


 **Станіславського вулиця;** Станиславского, ул.; Stanislavskoho, vul. 11602 (Черський р-н). Постанова Президії Київської міської ради робітничих, селянських та червоноармійських депутатів «Про перейменування вулиць м. Києва» від 11.11.1938 № 1082/6. Прологає від Заньковецької, вул. до Франка Івана, пл.

 **Станюковича вулиця;** Станюковича, ул.; Stanjukovicsa, vul. 11603 (Дніпровський р-н). Рішення виконавчого комітету Київської міської ради депутатів трудящих «Про перейменування вулиць м. Києва» від 05.07.1955 № 857. Прологає від Алма-Агінської вул. до Калачівської вул. Прилучається Новаторів, вул.


 **Стара Поляна вулиця;** Старая Поляна, ул.; Stara Poliana, vul. 11604 (Шевченківський р-н). Виникла у 2-й пол. 19 ст. Прологає від Лук'янівської вул. (ополучається сходами) до Шмідта Отто, вул. та Нижньохрківської вул.


 **Старицького вулиця;** Старичкого, ул.; Starytskoho, vul. 11605 (Подільський р-н). Рішення виконавчого комітету Київської міської ради депутатів трудящих «Про перейменування вулиць м. Києва» від 05.07.1955 № 857. Прологає від Старицького, пров. (двічі).


 **Старицького провулок;** Старичкого, пер.; Starytskoho, prov. 11606 (Подільський р-н). Рішення виконавчого комітету Київської міської ради депутатів трудящих «Про перейменування вулиць м. Києва» від 05.07.1955 № 857. Прологає від Замковецької вул. до Старицького, вул.

 **Старобориспільська вулиця;** Старобориспольская ул.; Staroboryspilska vul. 11607 (Дарницький р-н). Сучасна назва з 2008. Прологає від Бориспільської вул. до Харківської пл. Прилучаються:


Миколи Хвильового, вул., Ялинкова вул., Ташкентська вул.


 **Старовокзальна вулиця;** Старовокзальная ул.; Starovokzalna vul. 11608 (Шевченківський р-н). Постанова Президії Київської міської ради робітничих, селянських та червоноармійських депутатів «Про перейменування вулиць м. Києва» від 19.07.1939 по Сталінському району» від 19.07.1939 № 1143/29. Постанова виконавчого комітету Київської міської ради депутатів трудящих «Про впорядкування найменувань площ, вулиць та провулків м. Києва» від 06.12.1944 № 286/2. Прологає від Перемогти, пл. та Сакаганського, вул. до Пестеля Павла, вул. Прилучаються: Жилинська вул. і прохід до залізничних станцій «Київ-Пасажирський» і «Київ-Приміський».


 **Старожемтомірський провулок;** Старожемтомарский пер.; Starozhemytskyi prov. 11609 (Шевченківський р-н). Постанова бюро Київського міського комітету Компартії України та виконкому Київської міської ради депутатів трудящих «Про найменування та перейменування вулиць міста Києва» від 15.07.1958 № 1249. Прологає від Дегтярівської вул. до кінця забудови.

 **Старокієвська вулиця;** Старокиевская ул.; Starokiev'ska vul. 11610 (Шевченківський р-н). Постанова Президії Київської міської ради робітничих, селянських та червоноармійських депутатів «Про перейменування вулиць м. Києва» від 11.11.1938 № 1082/6. Постанова виконавчого комітету Київської міської ради депутатів трудящих «Про впорядкування найменувань площ, вулиць та провулків м. Києва» від 06.12.1944 № 286/2. Рішення виконавчого комітету Ка-


івської міської ради депутатів трудящих «Про зміну найменувань вулиць» від 03.01.1952 № 5. Пролягає від Ярмоли Віктора, вул. до Василевської Ванди, вул. Прилучається Кирило-Мефодіївська вул.

 Старокіївський провулок; Старокожевський пер.; Старокуківку пров. 11611 (Шевченківський р-н) Пролягає від Ярмоли Віктора, вул. до Кирило-Мефодіївської вул.


 Старонаводницька вулиця; Старонаводницька ул.; Старонаводницька ул. 11612 (Печерський р-н) Рішення виконавчого комітету Київської міської ради депутатів трудящих «Про найменування та перейменування вулиць і площ м. Києва» від 30.12.1962 № 2216. Віддома з 18 ст. Пролягає від Кутузова, вул. до Героїв Вєликої Вітчизняної війни, пл. Прилучається Лейтнізька вул., Панфіловців, вул., Рєдунтин пров., Давровка вул., Дружби Народів, бульв.


 Староборухівська вулиця; Староборуховская ул.; Староборухівська вул. 12137 (Голоосіівський р-н) Пролягає через хутір Мрити (біля оз. Шатарня), як продовження проїзду від Столярного шосе.


 Старосільська вулиця; Старосільська ул.; Старосільська вул. 12615 (Деснянський р-н) Пролягає в ур. Старе Село, паралельно Старосільському пров. та береговій лінії р. Десенки.

 Старосільська вулиця; Старосільська ул.; Старосільська вул. 11613 (Дніпровський р-н) Рішення виконавчого комітету Київської міської ради депутатів тру-

дящих «Про найменування та перейменування вулиць м. Києва» від 20.08.1957 № 1428. Пролягає від Запорожжя Петра, вул. до Стальського Сулеймана, вул.


 Старосільський провулок; Старосільський пер.; Старосільський пров. 12616 (Деснянський р-н) Пролягає в ур. Старе Село, паралельно Старосільській вул. та береговій лінії р. Десенки.

 Старосільський провулок; Старосільський пер.; Старосільський пров. 12109 (Дніпровський р-н) Рішення Київської міської ради «Про затвердження назви «провулок Старосільський» в Дніпровському районі м. Києва» від 29.04.2010 № 586/4024. Пролягає від Навої Аншера, вул. до Перова, бульв.


 Стельмаха Михайла вулиця; Стельмаха Михайла, ул.; Стельмаха Мухайла, вул. 11614 (Голоосіівський р-н) Рішення виконавчого комітету Київської міської ради депутатів трудящих «Про перейменування вулиці Ровенської на вулицю Михайла Стельмаха та вул. М. Стельмаха на вул. Космічну» від 22.06.1987 № 637. Пролягає від 40-річчя Жовтня, просп. до Володінної вул. Прилучаються: Краснівська вул., Ломоносова, вул., Васильківська вул.


 Степанченко Василія вулиця; Степанченко Василія, ул.; Степанченка Уасуліа, вул. 11615 (Святошинський р-н) Рішення Київської міської ради «Про перейменування вулиць у Святошинському районі міста Києва» від 26.06.2007 № 932/1593. Пролягає вздовж залізниці від

Онискевича Григорія, вул. до Робітничої вул. Прилучаються: Хмельницька вул., Звенигородська вул., Аленкухіна Василія, вул., Улігана Івана, вул., Краснова Миколи, вул., Залізняка Мاکсима, вул., Кржижановського Академіка, вул.


 Степовий провулок; Степовий пер.; Степові пров. 12049 (Деснянський р-н) Рішення Київської міської ради «Про найменування нових вулиць та провулків


у котеджному селищі «Деснянське» в Деснянському районі м. Києва» від 28.04.2011 № 156/5543. Пролягає між Шелеста Петра, вул. та Дала Олександр, вул.

 Степового Якова вулиця; Степового Якова, ул.; Степово Якова, вул. 11616 (Голоосіівський р-н) Рішення виконавчого комітету Київської міської ради депутатів трудящих «Про найменування та перейменування вулиць і площ м. Києва» від 29.07.1969 № 1306. Пролягає від Збонотного Академіка, вул. до Сірка Івана, вул. Прилучаються: Планетна вул., Селекціонерів, вул.

 Стеценка вулиця; Стеценка, ул.; Stezenka, vul. 11617 (Подільський р-н) Рішення Київської міської ради депутатів трудящих «Про найменування та перейменування вулиць і площ м. Києва» від 20.08.1957 № 1428. Пролягає від 20.08.1957 № 1428. Рішення виконавчого комітету Київської міської ради депутатів трудящих «Про впорядкування найменувань та перейменувань вулиць і площ м. Києва» від



21.03.1977 № 410. Пролягає від Шусєва, вул. і залізничного шляхопроводу до Палладіна Академіка, просп. і Міської вул. Прилучаються: Свєтловська вул., Коговського, вул., Інтернаціональна пл., Червокова, вул., Грєчка Маршала, вул., Пенградна вул., Сторожова вул., Порічкова вул., Землянична вул., Зелена вул., Бакланова вул., Огуречна вул., Кутова вул., Кургурузяна вул., Сирецький проїзд, Тулоєва Академіка, вул., Калєвизьна вул., Сирецько-Сарова вул., Газопровідна вул.


 Столетова вулиця; Столетова, ул.; Столетова, ул. 11618 (Голоосіівський р-н) Рішення виконавчого комітету Київської міської ради депутатів трудящих «Про перейменування вулиць м. Києва» від 05.07.1955 № 857. Пролягає від Трєбовського Павла, вул. до Трєбовського Павла, пров. Прилучаються: Трєбішська вул., Байкальська вул., Столетова, пров.


 Столичне шосе; Столичное шоссе; Stolichne шосе. 11620 (Голоосіівський р-н) Сучасна назва з 1957. Пролягає від Наддніпрявського шосе (об'їзду Промислової вул.) до межі міськради і шосе на Обухів. Прилучаються: Набережно-Корчувальська вул., Набережний пров., Наука, просп., Чапаєвське шосе (двічі), Плєшєєва, вул., Нєвопрєтєвська вул., Охотєвоє вул., Фєстєвєльєна вул., Зєбєлєтєного Академіка, вул., Пєрєдєвоє вул., Лєтєєвєє вул. (двічі) Пєдєєна вул., Вєтєвєє вул., Низєєєна вул., Дє-


265

бровна вул., Підбірний пров., Дібровний пров., Лісна вул., Лебомирська вул., Матикіна Генерала, вул., Дніпропетровське шосе (шляхопровід), проїзд до о. Водників та залізничний шляхопровід.


 **Сторожова вулиця;** Сторожова вул.; Stozhova vul.
 **Шевченківський р-н;** Шевченківський р-н, СТ (Зелений куточок). Пролягає від Тулолева Академіка, вул. до Стенка вул.


 **Стражеска Академіка вулиця;** Стражеско Академіка, ул.; Strazheska Akademika, vul. 11621 (Солом'янський р-н). Рішення виконавчого комітету Київської міської ради депутатів трудящих «Про найменування та перейменування вулиць, площ та парків міста» від 21.11.1961 № 2259. Пролягає від Героїв Севастополя, вул. до Лесе Івана, бульв.


 **Стратегічне шосе;** Стратегічне шосе; Stratezhichne shosse. 11622 (Голосіївський р-н). Виникло у 1-й чв. 20 ст. Пролягає від Цюлковського, вул. до Саперно-Слобідської вул. Прилучаються: Малокиївська вул., Науки, просп., Велика Київська вул., Кримська вул., Грбовського Павла, вул., Столетова пров., Феодосійська вул.


 **Стратегічний провулок;** Стратегічний пер.; Stratezhichnyi per. 11623 (Голосіївський р-н). Постановою бюро Київського міського комітету Компартії України та виконкому Київської міської ради депутатів трудящих «Про найменування та перейменування вулиць міста Києва» від


15.07.1958 № 1249. Пролягає від тупика до кінця забудови (поблизу Стратегічного шосе). Прилучається Столетова, пров.

 **Стратонавтів вулиця;** Стратонавтов, ул.; Stratonavtiv, vul. 11624 (Святошинський р-н). Рішення виконавчого комітету Київської міської ради депутатів трудящих «Про виорядкування найменувань та перейменування вулиць м. Києва» від 16.12.1974 № 1476. Пролягає від 9-го Травня, вул. до Миру, вул. Прилучаються: Миру, пров., Бірзова Маршала, вул.


 **Стрійська вулиця;** Стрійська ул.; Strijska vul. 11625 (Святошинський р-н). Пролягає від Горбачова Омеляна, вул. до Чистяківської вул. Прилучаються: Кулібіна, вул., Червонозаводський пров.


 **Стрілецька вулиця;** Стрілецька ул.; Striletska vul. 11626 (Шевченківський р-н). Виникла у 2-й пол. 17 ст. Пролягає від Великої Житомирської вул. до Ярославів Вал, вул. Прилучаються: Рильський пров., Стрітенська вул., Георгіївський пров., Рейтарська вул.


 **Стрілкова вулиця;** Стрілкова ул.; Strilkova vul. 11627 (Голосіївський р-н). Пролягає від Добрий Шлях, вул. до Рильського Макеїма, вул. Прилучається Радянський пров.

 **Стрітенська вулиця;** Стрітенская ул.; Stritenska vul. 11628 (Шевченківський р-н). Рішення виконавчого комітету Київської міської ради де-

путатів трудящих «Про найменування та перейменування вулиць і площ м. Києва» від 29.07.1969 № 1306. Рішення виконавчого комітету Київської міської ради народних депутатів «Про повернення вулицям історичних назв» від 03.04.1990 № 329. Пролягає від Стрілецької вул. до Великої Житомирської вул. Прилучається Гончара Олеса, вул.


 **Строкача Тимофія вулиця;** Строкача Тимофея, ул.; Strokacha Tymofija, vul. 11629 (Святошинський р-н). Рішення виконавчого комітету Київської міської ради депутатів трудящих «Про найменування та перейменування вулиць в м. Києві» від 10.09.1968 № 1494. Рішення виконавчого комітету Київської міської ради депутатів трудящих «Про найменування та перейменування вулиць і площ в м. Києві» від 29.07.1969 № 1306. Пролягає від Кузнцова Миколи, вул. до Курбаса Леся, просп. Прилучаються: Гурамівалі Давида, вул., Авдесенка Генерала, вул.


 **Струтинського Сергія вулиця;** Струтинского Сергея, ул.; Strutynskoho Serhija, vul. 11630 (Печерський р-н). Рішення виконавчого комітету Київської міської ради депутатів трудящих «Про найменування вулиць і площ м. Києва» від 12.05.1964 № 619. Пролягає від Дружби Народів, бульв. до Бастіонної вул. Прилучаються: Мичуріна, вул., Софронівський пров., Бастіонний пров.


 **Студентська вулиця;** Студенческая ул.; Studentska vul. 11631 (Шевченківський р-н). Постанова Президії Київської міської ради робітничих, селянських та червоноармійських депутатів «Про пере-

йменування вулиць м. Києва» від 11.11.1938 № 1082/6. Постанова виконавчого комітету Київської міської ради депутатів трудящих «Про впорядкування найменувань площ, вулиць та провулків м. Києва» від 06.12.1944 № 286/2. Пролягає від Артема, вул. до Дончука Василя, вул. Прилучається Пилкивський пров.


 **Стуса Василя вулиця;** Стуса Василя, ул.; Stusa Vasylia, vul. 11632 (Святошинський р-н). Рішення Київської міської ради «Про перейменування вулиць Радгоспної у Святошинському районі на вулицю Василя Стуса та проспекту Червоних Козаків у Оболонському районі на Московський проспект» від 27.03.2003 № 351/511. Розпорядження Київської міської державної адміністрації «Про найменування та перейменування вулиць і площ в м. Києві» від 12.08.2004 № 1505. Пролягає від Білячеської вул. до Паладіна Академіка, просп. Прилучається Семашка, вул.


 **Суворова вулиця;** Суворова, ул.; Suvorova, vul. 11635 (Дарницький р-н). Пролягає від Лісної вул. до Даченка Івана, вул. Прилучаються: Демидівська вул., Суворова, пров. (Бортничі).


 **Суворова вулиця;** Суворова, ул.; Suvorova, vul. 11634 (Десянський р-н). Пролягає від Леніна, вул. до Гоголя, вул. Прилучаються: Горького, вул., Лесі Українки, вул. (Троєщина).


 **Суворова вулиця;** Суворова, ул.; Suvorova, vul. 11633 (Печерський р-н). Рішення виконавчого комітету Київської міської ради депутатів


трудолиць «Про впорядкування найменувань та перейменувань вулиць і площ м. Києва» від 21.03.1977 № 410. Пролягає від Сади, пл. до Московської вул. Прилучаються: Мазени Івана, вул., Дарська вул., Сичевий пров., Бугишев пров., Левандовська, вул., Царика Григорія, вул.


 **Суворова провулок, Суворова, пер., Суворова, пров., 11636 (Дарницький р-н).** Пролягає від Суворова, вул. до Садової вул.


 **Суздальська вулиця, Суздальська вул., Суздальська вул., 11637 (Солом'янський р-н).** Рішення виконавчого комітету Київської міської ради


 **Рішення виконавчого комітету Київської міської ради депутатів трудящих «Про найменування міських вулиць» від 29.12.1953 № 2610. Пролягає від Випадного просл. до кінця забудови. Прилучаються: Знам'янська вул., Газова вул., Танкістів, вул., Партиотів, вул., Одеська вул., Залізна вул., Плінерна вул., Зелена вул., Постова вул., Новопольова вул.**

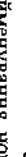
 **Сумська вулиця; Смежанна вул.; Сумська вул. 12447 (Дніпровський р-н, СТ «РІДАУК»). Пролягає від проїзду, що проходить паралельно Лінії 1 до безіменного проїзду, що проходить вздовж оз. Радунка (Радлува).**


 **Сумська вулиця; Сумська вул.; Сумська вул. 11638 (Толошівський р-н, Солом'янський р-н).** Пролягає від Васильківської вул. до кінця забудови. Прилучаються: Козацька вул., Гвардійська вул., Кайсорова, вул., Федковича, вул. (двічі), Каменарів, вул., Охтирська вул., Яблуненева вул., Заповітна вул., Сигнальна вул.


 **Сурикова вулиця; Сурикова, ул.; Сурикова, вул. 11639 (Солом'янський р-н).** Рішення виконавчого комітету Київської міської ради депутатів трудящих «Про впорядкування найменувань та перейменування вулиць м. Києва» від 16.12.1974 № 1476. Пролягає від Повітрофлотського просл. до Солом'янської пл. Прилучається Богданівська вул.

 **Сухомлинського Василя вулиця; Сухомлинського Василя, ул.; Сухомлинського Василя, вул. 12051 (Деснянський р-н).** Рішення Київської міської ради «Про найменування нових вулиць та провулків у котеджному селищі «Деснянське» в Деснянському районі м. Києва» від 28.04.2011 № 156/5543. Пролягає від Дала Олександра, вул. до Сови Андрія, вул.

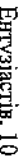
 **Сухомлинського Василя вулиця; Сухомлинського Василя, ул.; Сухомлинського Василя, вул. 12051 (Деснянський р-н).** Рішення Київської міської ради «Про найменування нових вулиць та провулків у котеджному селищі «Деснянське» в Деснянському районі м. Києва» від 28.04.2011 № 156/5543. Пролягає від Дала Олександра, вул. до Сови Андрія, вул.


 **Сухомлинського Василя вулиця; Сухомлинського Василя, ул.; Сухомлинського Василя, вул. 12051 (Деснянський р-н).** Рішення Київської міської ради «Про найменування нових вулиць та провулків у котеджному селищі «Деснянське» в Деснянському районі м. Києва» від 28.04.2011 № 156/5543. Пролягає від Дала Олександра, вул. до Сови Андрія, вул.


 **Сухомлинського Василя вулиця; Сухомлинського Василя, ул.; Сухомлинського Василя, вул. 12051 (Деснянський р-н).** Рішення Київської міської ради депутатів трудящих «Про найменування міських вулиць» від 29.12.1953 № 2610. Пролягає від Моринелької вул. до Золочевської вул.


 **Східна вулиця; Восточная вул.; Skhidna vul. 12183 (Дарницький р-н, СТ «Автомобіліст», «Восточне», «Перемога», «Славутич»). Рішення виконавчого комітету Київської міської ради депутатів трудящих «Про впорядкування найменувань та перейменувань вулиць і площ м. Києва» від 21.03.1977 № 410. Пролягає від Центральної вул. до Лугової 10 вул. Прилучаються: Ентузіастів, 6 вул., Ентузіастів, 7 вул., Ентузіастів, 8 вул., Ентузіастів, 9 вул.,**

Ентузіастів, 10 вул., Лугова 3 вул., Лугова 4 вул., Лугова 5 вул., Лугова 6 вул., Лугова 7 вул., Лугова 8 вул., Лугова 9 вул.

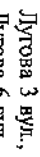
 **Східна 1 вулиця; Восточная вул.; Skhidna 1 vul. 12184 (Дарницький р-н, СТ «Восточне»).** Пролягає від Лугової 1 вул. до кінця забудови.


 **Східна 1 вулиця; Восточная вул.; Skhidna 1 vul. 12184 (Дарницький р-н, СТ «Восточне»).** Пролягає від Лугової 1 вул. до кінця забудови.

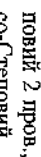
 **Східна 1 вулиця; Восточная вул.; Skhidna 1 vul. 12486 (Подільський р-н, СТ «Вільшовик»). Пролягає від Газопровідної вул. до перетину Лінії 1 з Лінією 9.**


 **Східна 2 вулиця; Восточная вул.; Skhidna 2 vul. 12185 (Дарницький р-н, СТ «Восточне»).** Пролягає від Лугової 1 вул. до кінця забудови.

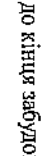
 **Східна 3 вулиця; Восточная вул.; Skhidna 3 vul. 12186 (Дарницький р-н, СТ «Восточне»).** Пролягає від початку забудови до Лугової 10 вул. Прилучаються: Лугова 3 вул., Лугова 4 вул., Лугова 5 вул., Лугова 6 вул., Лугова 7 вул., Лугова 8 вул., Лугова 9 вул.


 **Східно-Дальня вулиця; Восточно-Дальняя ул.; Skhidno-Dalnia vul. 12144 (Дарницький р-н, СТ «Стадне»).** Пролягає від Східно-Дальної 1 пров. до межі міжкварталу. Прилучаються: Східно-Дальній 2 пров., Лісо-Степова вул., Східно-Дальній 3 пров., Лісо-Степовий 1 пров., Лісо-Степовий 2 пров., Східно-Дальній 4 пров., Лісо-Степовий 3 пров., Лісо-Степовий 4 пров., Східно-Дальній 5 пров., Озерна 2 вул., Озерна 3 вул., Східно-Дальній 6 пров., Озерна 4 вул., Озерна 5 вул., Озерна 14 вул., Озерна 15 вул., Озерна 16 вул.


 **Східно-Дальній 1 провулок; Восточно-Дальний 1 пров.; Skhidno-Dalnyi 1 prov. 12162 (Дарницький р-н, СТ «Стадне»).** Пролягає від Панченко-Степової вул. до кінця забудови.

 **Східно-Дальній 2 провулок; Восточно-Дальний 2 пров.; Skhidno-Dalnyi 2 prov. 12163 (Дарницький р-н, СТ «Стадне»).** Пролягає від Східно-Дальнього 1 пров. до кінця забудови.

 **Східно-Дальній 3 провулок; Восточно-Дальний 3 пров.; Skhidno-Dalnyi 3 prov. 12164 (Дарницький р-н, СТ «Стадне»).** Пролягає від Східно-Дальньої вул. до кінця забудови.

 **Східно-Дальній 4 провулок; Восточно-Дальний 4 пров.; Skhidno-Dalnyi 4 prov. 12165 (Дарницький р-н, СТ «Стадне»).** Пролягає від Східно-Дальньої вул. до кінця забудови.

 **Східно-Дальній 5 провулок; Восточно-Дальний 5 пров.; Skhidno-Dalnyi 5 prov. 12166 (Дарницький р-н, СТ «Стадне»).** Пролягає від Східно-Дальньої вул. до кінця забудови.

 **Східно-Дальній 6 провулок; Восточно-Дальний 6 пров.; Skhidno-Dalnyi 6 prov. 12167 (Дарницький р-н, СТ «Стадне»).** Пролягає від Східно-Дальньої вул. до кінця забудови.

 **Східно-Дальній 6 провулок; Восточно-Дальний 6 пров.; Skhidno-Dalnyi 6 prov. 12167 (Дарницький р-н, СТ «Стадне»).** Пролягає від Східно-Дальньої вул. до кінця забудови.

Таврійська вулиця, Таври-
ческа ул.; Tavrijska vul.
11641 (Подільський р-н).
Пролягає від Білицької вул.
до Зоряної вул. Прилучають-
ся: Зоряний пров., Рожева
вул., Бобруйський пров.,
Мінська вул.

Таврійський провулок;
Таврический пер.; Tavrijski
prov. 11642 (Подільський
р-н). Пролягає від Білиць-
кої вул. до Полкової вул.
Прилучається Паркова вул.

Таганрозька вулиця; Та-
ганрогская ул.; Taganrozska
vul. 11643 (Дніпровський
р-н). Рішення виконавчого
комітету Київської міської
ради депутатів трудящих
«Про перейменування вулиць м. Києва»
від 05.07.1955 № 857. Пролягає від Винахід-
ників, пров. до Глазєстого пров.

Таганрозький провулок;
Таганрогский пер.; Tagan-
rozkij prov. 11644 (Дніпров-
ський р-н). Рішення вико-
навчого комітету Київської
міської ради депутатів тру-
дящих «Про перейменування вулиць м. Ки-
єва» від 05.07.1955 № 857. Пролягає від
Марганецької вул. до Новоросійської вул.

Тагільська вулиця; Та-
гильская ул.; Tagijska vul.
11645 (Подільський р-н).
Пролягає від Шполянської
вул. до кінця забудови.
Прилучаються: Расний
пров., Фруктова вул.

Тагільський провулок; Та-
гильский пер.; Tagijski prov.
11646 (Подільський р-н). Су-
часна назва з 1955. Пролягає
від Захарівської вул. до Ве-
селкового пров.

Тальнівська вулиця; Таль-
новская ул.; Talnivska vul.
11647 (Дарницький р-н).
Пролягає від Дніпровської
вул. до Урлівської вул. При-
лучаються: Дніпровий пров.,
Батуринська вул.

Тампере вулиця; Тампере,
ул.; Tampere, vul. 11648
(Дніпровський р-н). Рішен-
ня виконавчого комітету
Київської міської ради де-
путатів трудящих «Про на-
йменування та перейменування вулиць і
площ м. Києва» від 26.01.1961 № 146. Про-
лягає від Регенераторної вул. до Миру,
пров. Прилучаються: проїзд на Шліхтера
Академіка, вул., Вез'єднання, просп. (роз-
рив у проляганні вулиці).

Танкістів вулиця; Танкис-
тов, ул.; Tankistiv, vul. 11649
(Солом'янський р-н). Про-
лягає від Героїв Севастопо-
ля, вул. до Суздальської
вул. Прилучається Попель-
нянська вул.

Тарасівська вулиця; Тара-
совская ул.; Tarasivska vul.
11650 (Голосіївський р-н).
Сучасна назва з 1869. Про-
лягає від Толстого Льва,
вул. до Яна Василя, вул.
Прилучаються: Микільсько-Ботанічна
вул., Сакаганського, вул., Жиланська вул.,
Короленківська вул.

Тарасової Алли вулиця;
Тарасовой Аллы, ул.; Tara-
sovoi Ally, vul. 11651 (Шев-
ченківський р-н). Рішення
виконавчого комітету Ки-
ївської міської ради народ-
них депутатів «Про перейменування Ма-
ложитомирського провулку на вулицю

Алли Тарасової» від 16.04.1979 № 512.
Пролягає від Михайлівського пров. до
Володимирського проїзду.

Таращанська вулиця; Та-
ращанская ул.; Taraschan-
ska vul. 11652 (Святошин-
ський р-н). Пролягає від
Таращанського пров. до Рах-
манінова, вул. Прилучають-
ся: Кам'янець-Подільський пров.

Таращанський провулок;
Таращанский пер.; Tara-
schanskiy prov. 11653 (Свя-
тошинський р-н). Пролягає
від Рубежівської вул., має
два відгалуження — до Тара-
щанської вул. та Кам'янець-Подільської вул.

Татарська вулиця; Татар-
ская ул.; Tatarska vul. 11654
(Шевченківський р-н). Ві-
дома з 60-х рр. 19 ст. Про-
лягає від Глибочицької вул.
до Нагірної вул. Прилуча-
ються: Підгірна вул., Татарський пров.,
Шмідта Отто, вул.

Татарський провулок; Та-
тарский пер.; Tatarski prov.
11655 (Шевченківський р-н).
Відома з 60-х рр. 19 ст. Про-
лягає від Половецької вул.
до Печенівської вул. Прилу-
чається Татарська вул.

Ташкентська вулиця; Та-
шкентская ул.; Tashkentska
vul. 11656 (Дарницький р-
н). Рішення виконавчого
комітету Київської міської
ради депутатів трудящих
«Про найменування та перейменування
вулиць і площ м. Києва» від 26.08.1963
№ 1247. Пролягає від Кронштадтської вул.
до Харківської пл. Прилучаються: Томаш-

пільська вул., Молочанська вул., Грузин-
ська вул., Вірменська вул., Чернігівська
вул., Бортишча вул., Вакулєнчука, вул.,
Молочанський пров., Заміський пров., Гру-
зинський пров., Вірменський пров., Хар-
ківський пров., Ялинковий пров., Чернігів-
ський пров., Бортишчський пров., Вакулєн-
чука, пров.

Тбіліський провулок; Тбі-
ліський пер.; Tbiliskiy prov.
11657 (Шевченківський р-н).
Пролягає від Шулявської
вул. до Ярмоли Віктора, вул.


Тверська вулиця; Тверская
ул.; Tverska vul. 11658 (Голо-
сінський р-н, Печерський
р-н). Сучасна назва з 1901.
Пролягає від Барюаса Анрі,
вул. до Малєвича Казимира,
вул. Прилучаються: Предславинська вул.,
Велика Васильківська вул., Антоновича, вул.


Тверський тупик; Твер-
ской туп.; Tverskiy tup.
11659 (Печерський р-н).
Пролягає від Лумумби Па-
тріса, вул. до кінця забудо-
ви. Прилучається Новопе-
черський пров.


Творча вулиця; Творче-
ская ул.; Tvorchya vul. 11660
(Голосіївський р-н). Рішен-
ня Київської міської ради
«Про найменування ву-
лиць нового мікрорайону у
Голосіївському районі» від 27.11.2008
№ 645/645. Пролягає від Вільямса Акаде-
міка, вул. до тупика. Прилучається Ус-
пінна вул.


Творчальна площа; Теа-
тральная пл.; Teatralna pl.
11661 (Шевченківський р-н).
Газета «Кієвлянин» «О
найменуванні некотори


улиці та площадей в Києві» від 14.08.1869 № 95. Постановою Президії Київської міської ради робітничих, селянських та червоноармійських депутатів «Про перейменування вулиць м. Києва по Сталінському району» від 19.07.1939 № 1143/29. Розташована на розі Володимирської вул. і Хмельницького Богдана, вул.


 **Телеграфний провулок;** Телеграфний пер.; Телеграфні пров. 11662 (Печерський р-н). Виник у кінці 19 ст. Протягає від Рибальської вул. до Печерського узвозу.


 **Теліти Олени вулиця;** Теліти Олени, вул.; Теліти Олену, вул. 11663 (Подільський р-н, Шевченківський р-н). Розпорядження Київської міської ради народних депутатів та Київської міської державної адміністрації: «Про повернення вулицям історичних назв, перейменування парків культури та відпочинку, станцій метро» від 02.02.1993 № 16/116. Протягає від Державської вул. до Московського просп. і Новокостянтинівської вул. Прилучаються: Гонти Івана, вул., Дорогожницька вул., Шурсева, вул., Мельникова, вул., Ольжича, вул., Копилівська вул., Фрунзе, вул.


 **Тельмана вулиця;** Тельмана, вул.; Телмана, вул. 11664 (Голоосівський р-н, Печерський р-н). Рішення виконавчого комітету Київської міської ради депутатів трудящих «Про впровадження найменувань площ, вулиць та провулків м. Києва» від 06.12.1944 № 286/2. Протягає від Преєдлівинської вул. до Ямської вул. Прилучаються: Велика Васильківська вул., Антоновича вул., Малевича Казиміра, вул.

 **Телічича вулиця;** Телічича вул.; Терусіпа вул. 11665 (Святошинський р-н). Рішення виконавчого комітету Київської міської ради депутатів трудящих «Про впровадження найменувань та перейменувань вулиць і площ м. Києва» від 21.03.1977 № 410. Протягає від Трубаїні, вул. (Двічі, утвореною чи коли).


 **Телівоозна вулиця;** Телівоозна вул.; Терловозна вул. 11666 (Дарницький р-н). Рішення виконавчого комітету Київської міської ради депутатів трудящих «Про найменування та перейменування вулиць м. Києва» від 20.08.1957 № 1428. Протягає від Харківського шосе до Гальнівської вул. Прилучаються: Гриноренка Петра, просп., Затишна вул. (двічі), Любарська вул., Кочерги Івана, вул., Знобубнівська вул.


 **Теремківська вулиця;** Теремківська вул.; Теремківська вул. 11667 (Голоосівський р-н). Рішення виконавчого комітету Київської міської ради депутатів трудящих «Про впровадження найменувань та перейменувань вулиць і площ м. Києва» від 21.03.1977 № 410. Протягає від Одеської пл. та Кінцевой дороги до Жуляницької вул. (паралельно Лушкова Академіка, просп.).

 **Теремківський провулок;** Теремківський пер.; Теремківські пров. 11668 (Солом'янський р-н). Сучасна назва з 1944. Протягає від Архітекторської вул. до Обороної вул.


 **Терешкової Валентини вулиця;** Терешкової Валентини вул.; Терешкової Валентини, вул.; Терешкової Валентини, вул. 11669 (Дарницький р-н). Протягає від Борової


вул. до хінди забудови. Прилучаються: Червова, вул., Боровий пров.


 **Терешкової Валентини 2 провулок;** Терешкової Валентини, 2 пер.; Терешкової Валентини, 2 пров. 11670 (Дарницький р-н). Протягає від Жданова, вул. до Терешкової Валентини, вул.


 **Терещенка Миколи вулиця;** Терещенко Миколай, вул.; Терещенка Миколу, вул. 11671 (Святошинський р-н). Рішення виконавчого комітету Київської міської


ради депутатів трудящих «Про найменування та перейменування вулиць м. Києва» від 10.09.1968 № 1494. Рішення виконавчого комітету Київської міської ради депутатів трудящих «Про найменування та перейменування вулиць і площ м. Києва» від 29.07.1969 № 1306. Протягає від Строкача Римофії, вул. до Верховниці Василья, вул.


 **Терещенківська вулиця;** Терещенківська вул.; Терещенківська вул. 11672 (Шевченківський р-н). Розпорядження Президента України у місті Києві «Про повернення вулицям історичних назв» від 11.09.1992 № 1043. Протягає від Хмельницького Богдана, вул. до Толстого Льва, вул. Прилучається Шевченка Тараса, бульв.


 **Тернопільська вулиця;** Тернопільська вул.; Тернопільська вул. 11673 (Святошинський р-н). Протягає від Верняківського Академіка, бульв. до Огарьова, вул. і Хмельницької вул. Прилучається Кремельський пров.


 **Теряхіна Олексія вулиця;** Теряхіна Олексія, вул.; Теряхіна Олексія, вул. 11674 (Подільський р-н). Рішення виконавчого комітету Київської міської ради депутатів трудящих «Про найменування та перейменування вулиць і площ м. Києва» від 26.08.1963 № 1247. Протягає від Фрунзе, вул. до Новокостянтинівської вул.


 **Теслярська вулиця;** Теслярська вул.; Теслярська вул. 11675 (Голоосівський р-н). Постановою бюро Київського міського комітету Компартії України та виконавчого Київської міської ради депутатів трудящих «Про найменування та перейменування вулиць міста Києва» від 15.07.1958 № 1249. Протягає від Амурської вул. до туника.


 **Тешевська вулиця;** Тешевська, вул.; Тешевська, вул. 11676 (Шевченківський р-н). Рішення виконавчого комітету Київської міської ради депутатів трудящих «Про найменування та перейменування вулиць м. Києва» від 22.07.1985 № 611. Протягає від Естонської вул. до Салютної вул. Прилучаються: Савропольська вул., Краснолорозка вул., Піка Вільгельма, вул.

 **Тимірязевська вулиця;** Тимірязевська вул.; Тимірязевська вул. 11677 (Печерський р-н). Протягає від Бастіонної вул. (як її продовження) до залізнич. Прилучаються: Звіринецька вул. (двічі), Ржищівська вул., Седович, вул., Дубенська вул., Тимірязевський пров., Звіринецький пров.


 **Тимирязевський провулок;** Тимирязевський пер.; Тупі-гізівський р-н. Сучасна назва з 1955. Пролягає від Тимирязевської вулиці до Новоселицької вулиці. Прилучаються: Гаспелівський провулок, Добродієвський провулок, Миколи вулиця, Буслівська вулиця, Добраголюбова вулиця.


 **Тимофеевої Галі вулиця;** Тимофеевої Галі вулиця, ул.; Тимофеевої Галі вулиця, ул.; Тимофеевої Галі вулиця, ул. 11679 (Шевченківський р-н). Постанова виконавчого комітету Київської міської ради депутатів трудящих «Про впорядкування найменувань площ, вулиць та провулків м. Києва» від 06.12.1944 № 286/2. Постанова бюро Київського міського комітету Компартії України і виконавчого комітету Київської міської ради депутатів трудящих «Про впорядкування справи присвоєння імен державних і громадських діячів вулицям і державним установам м. Києва» від 10.12.1957 № 2193. Пролягає від Перемог, просп. до Кирило-Мефодіївської вулиці. Прилучається Ярмоли Віктора вулиця.


 **Тимошенка Маршала вулиця;** Тимошенко Маршала вулиця, ул.; Тимошенка Маршала вулиця, ул. 11680 (Оболонський р-н). Рішення виконавчого комітету Київської міської ради депутатів трудящих «Про найменування нових вулиць на житловому масиві «Оболонь» і перейменування деяких вулиць і площ м. Києва» від 14.12.1970 № 2210. Пролягає від шляхопроводу над Богатирського вулиці і закінчується (як продовження Лугової вулиці) до Героїв Сталінграда, просп. Прилучаються: Малиновського Маршала вулиця, Гайдай Зоя вулиця, Мінська пл., Оболонський просп.


 **Тираспольська вулиця;** Тираспольская вулиця, ул.; Тираспольская вулиця, ул. 11681 (Подільський р-н, Шевченківський р-н). Сучасна назва з 1940.


Пролягає від Сирецької вулиці до Шусева вулиці. Прилучається Котовського вулиця. Наявний розрив у проляганні вулиці.


 **Тиха вулиця;** Тихая вулиця, ул.; Тиха вулиця, ул. 11682 (Печерський р-н). Виникла у 1927. Пролягає від Товарної вулиці до тулика. Прилучається Чорногоська вулиця.


 **Тихвінський провулок;** Тихвинский пер.; Тухнівський р-н. Рішення виконавчого комітету Київської міської ради депутатів трудящих м. Києва» від 05.07.1955 № 857. Пролягає від Науки, просп. до Рильського Максима вулиці та Блакитного вулиці. Прилучаються: Уральська вулиця, Кошового Олега вулиця, Добрий Шлях вулиця.


 **Тихонівський провулок;** Тихоновський пер.; Тухнівський р-н. Рішення виконавчого комітету Київської міської ради депутатів трудящих м. Києва» від 05.07.1955 № 857. Пролягає від початку забудови до Фрометівської вулиці.

 **Тихорецька вулиця;** Тихорецкая вулиця, ул.; Тухоретська вулиця, ул. 11685 (Голосіївський р-н). Рішення виконавчого комітету Київської міської ради депутатів трудящих «Про найменування міських вулиць» від 29.12.1953 № 2610. Пролягає від Широкої вулиці до Доватора Генерала вулиці. Прилучаються: П'ятигорська вулиця (двічі), Гориста вулиця, Москвіна вулиця, Тихорецький просп.


 **Тихорецький провулок;** Тихоретский пер.; Тухоретський р-н. Рішення виконавчого комітету Київської міської ради депутатів трудящих м. Києва» від 10.09.1968 № 1494. Рішення виконавчого комітету Київської міської ради депутатів трудящих «Про найменування вулиць м. Києва» від 29.07.1969 № 1306. Пролягає від Дніпровської наб. до Березняківської вулиці. Прилучаються: Шумського Юрія вулиця, Бучми Амаросія вулиця.


 **Тичина Павла проспект;** Тичины Павла просп.; Тучину Павла, просп. 11687 (Дніпровський р-н). Рішення виконавчого комітету Київської міської ради депутатів трудящих «Про найменування та перейменування вулиць м. Києва» від 10.09.1968 № 1494. Рішення виконавчого комітету Київської міської ради депутатів трудящих «Про найменування та перейменування вулиць м. Києва» від 29.07.1969 № 1306. Пролягає від Дніпровської наб. до Березняківської вулиці. Прилучаються: Шумського Юрія вулиця, Бучми Амаросія вулиця.


 **Тобольський провулок;** Тобольский пер.; Тобоївський р-н. Рішення виконавчого комітету Київської міської ради депутатів трудящих «Про перейменування вулиць м. Києва» від 05.07.1955 № 857. Пролягає від Голосіївського просп. до кінця забудови.


 **Товарна вулиця;** Товарная вулиця, ул.; Товарна вулиця, ул. 11689 (Печерський р-н). Постанова бюро Київської міської ради депутатів трудящих «Про найменування міських вулиць» від 29.12.1953 № 2610. Пролягає від Дружби Народів, бульвару до залізничного шосе. Прилучаються: Лубен-


ська вулиця, Яготинська вулиця, Чорногоська вулиця, Фіалка Івана вулиця, Тиха вулиця, Верхньогоська вулиця, Чеська вулиця.

 **Толбухіна вулиця;** Толбухина вулиця, ул.; Толбухіна вулиця, ул. 11690 (Шевченківський р-н). Рішення виконавчого комітету Київської міської ради депутатів трудящих «Про найменування міських вулиць» від 29.12.1953 № 2610. Пролягає від Баумана вулиці (двічі, утворюючи пікколо). Прилучаються: Магістральна вулиця, Калинова вулиця, Баумана просп., Толбухіна просп.

 **Толбухіна провулок;** Толбухина провулок; Толбухіна провулок, ул.; Толбухіна провулок, ул. 11691 (Шевченківський р-н). Сучасна назва з 1955. Пролягає від Магістральної вулиці до Толбухіна вулиці.


 **Толочанська вулиця;** Толочанская вулиця, ул.; Толочанская вулиця, ул. 12612 (Деснянський р-н). Пролягає від безіменного проїзду, який простягається від узбережжя Десенки до Деснянської вулиці, до кінця забудови.


 **Толстого вулиця;** Толстого вулиця, ул.; Толстого вулиця, ул. 11693 (Деснянський р-н). Пролягає від початку забудови до Радунської вулиці. Прилучаються: Леніна вулиця, Горького вулиця, Лесі Українки вулиця, Гоголя вулиця, Петровського вулиця (Троєщина).

 **Толстого провулок;** Толстого провулок; Толстого провулок, ул.; Толстого провулок, ул. 12665 (Дарницький р-н). Пролягає від Толстого Льва вулиці до кінця забудови (Бортничі).


 **Толстого Льва вулиця;** Толстого Льва, ул.; Tolstoho Lva, ul. 11692 (Дарницький р-н). Прологає від Шевченка, вул. до Левадної вул. Прилучаються: Боровської, вул., Крилова, вул. (Бортничі).

 **Толстого Льва вулиця;** Толстого Льва, ул.; Tolstoho Lva, ul. 11694 (Шевченківський р-н, Солом'янський р-н, Топосівський р-н). Рішення виконавчого комітету Київської міської ради депутатів трудящих «Про впорядкування найменувань площ, вулиць та провулків м. Києва» від 06.12.1944 № 286/2. Прологає від Толстого Льва, пл. до залізничного шляхопроводу. Прилучаються: Велика Васильківська вул., Пудіньська вул., Антоновича, вул., Терещенківська вул., Болодимирська вул., Тарасівська вул., Паньківська вул., Микільсько-Богатиньна вул., Назарівська, вул., Сакаганьського, вул., Жилинська, вул., Гайдара, вул.

 **Толстого Льва площа;** Толстого Льва, пл.; Tolstoho Lva, pl. 11695 (Шевченківський р-н). Постанова Президії Київської міської ради робітничих, селянських та червоноармійських депутатів «Про перейменування вулиць м. Києва» від 11.11.1938 № 1082/6. Рішення виконавчого комітету Київської міської ради депутатів трудящих «Про впорядкування найменувань площ, вулиць та провулків м. Києва» від 06.12.1944 № 286/2. Розташована між Червоноармійською вул., Толстого Льва, вул., Пудіньською вул.


 **Томашевська вулиця;** Томашевська ул.; Tomashivska ul. 11696 (Дарницький р-н). Рішення виконавчого комітету Київської міської ради депутатів трудящих «Про перейменування та перейменування вулиць м. Києва» від 20.08.1957 № 1428. Рішення


Київської міської ради «Про відновлення назв вулиць і провулків у м. Києві» від 13.10.2009 № 507/2576. Прологає від Мостинської вул. до кінця забудови.


 **Томашпільська вулиця;** Томашпільська ул.; Tomashpil'ska ul. 11697 (Дарницький р-н). Рішення виконавчого комітету Київської міської ради депутатів трудящих «Про найменування міських вулиць» від 29.12.1953 № 2610. Прологає від Харківського шосе до Борової вул. Прилучається Пашкентська вул.

 **Тополєва вулиця;** Тополєва ул.; Topoleva ul. 11698 (Солом'янський р-н). Рішення виконавчого комітету Київської міської ради депутатів трудящих «Про найменування міських вулиць» від 29.12.1953 № 2610. Прологає від Стадінної вул. до Фучика Юліуса, вул.


 **Травнева вулиця;** Майська ул.; Travneva ul. 12452 (Дніпровський р-н, СТ «Райдужне»). Прологає паралельно Сонячній вул. вздовж системи озера.

 **Травнева вулиця;** Майська ул.; Travneva ul. 11699 (Солом'янський р-н). Рішення виконавчого комітету Київської міської ради депутатів трудящих «Про найменування міських вулиць» від 29.12.1953 № 2610. Прологає від Монтажників, вул. до Дежнєва, вул. Прилучаються: Лисичанська вул., Травневий пров., Куліньська вул.


 **Травневий провулок;** Майський пер.; Travneviy prok. 11700 (Солом'янський р-н). Прологає від Кіровоградської вул. до Лисичанського пров. Прилучається Травнева вул.


 **Трактористів вулиця;** Трактористов, ул.; Traktoristiv, ul. 11701 (Дніпровський р-н). Рішення виконавчого комітету Київської міської ради депутатів трудящих «Про найменування міських вулиць» від 29.12.1953 № 2610. Прологає від Алма-Атинської вул. до Калачівської вул. Прилучаються: Новаторів, вул., Люботинська вул., Сновський пров.


 **Траншейна вулиця;** Траншейна ул.; Transeina ul. 11702 (Солом'янський р-н). Рішення виконавчого комітету Київської міської ради депутатів трудящих «Про впорядкування найменувань площ, вулиць та провулків м. Києва» від 06.12.1944 № 286/2. Прологає від Заложова Петра, вул. до кінця забудови. Прилучається Нечуя-Левицького, вул.

 **Трахтемирівська вулиця;** Трахтемирівська ул.; Trahtemiriv'ska ul. 11703 (Топосівський р-н). Рішення виконавчого комітету Київської міської ради депутатів трудящих «Про впорядкування найменувань площ, вулиць та провулків м. Києва» від 06.12.1944 № 286/2. Прологає від Кашенка Акарем'яка, вул. до Ягдінної вул. Прилучаються: проїзд до Бороанченка Марії, вул., Урбовий пров., Квітково-Основищенка, пров.


 **Третя вулиця;** Третя ул.; Tretia ul. 12570 (Оболонський р-н, СТ «Чорнобильськ-2001»). Прологає від безіменного проїзду, що з'єднує з Болгарської вул., до Першої вул.

 **Троїніна вулиця;** Троїніна, ул.; Troina, ul. 11704 (Шевченківський р-н). Прологає від Овручків вул. до Натірної вул. Прилучається Троїніна, пров.


 **Троїніна провулок;** Троїніна, пер.; Troina, prok. 11705 (Шевченківський р-н). Рішення виконавчого комітету Київської міської ради депутатів трудящих «Про перейменування вулиць м. Києва» від 05.07.1955 № 857. Прологає від Троїніна, вул. до Квітучого пров.


 **Троєтиньська вулиця;** Троєтиньська ул.; Troetin'ska ul. 11706 (Дарницький р-н). Рішення виконавчого комітету Київської міської ради депутатів трудящих «Про найменування міських вулиць» від 29.12.1953 № 2610. Прологає від Ревуцького, вул. до кінця забудови. Прилучаються: Вербицького Архитектора, вул., Горлівська вул., Урожайна вул., Харківська шосе, Славгородська вул., Славгородський пров., Севастопольська вул., Санаторна вул., Вереснева вул., Руднева Миколи, пров., Волго-Донський пров.


 **Троянова вулиця;** Троянова ул.; Troianova ul. 12685 (Солом'янський р-н). Постанова бюро Київського міського комітету Компартії України та виконавчого комітету Київської міської ради депутатів трудящих «Про найменування та перейменування вулиць міста Києва» від 15.07.1958 № 1249. Прологає від Крейзера «Аврора», вул. до Кутової вул.


 **Трубіаїні вулиця;** Трубіаїні, ул.; Trubiaini, vul. 11707 (Святошинський р-н). Рішення виконавчого комітету Київської міської ради депутатів трудящих «Про


зпорядкування найменувань та перейменування вулиць м. Києва» від 16.12.1974 № 1476. Починається від Кильцевої дороги, тієїса перетину з 9-го Травня, вул. має два відгалуження – до Миру, вул. і Качури Якова, вул. Прилучаються: Качури Якова, вул. (двічі), Смирненка, вул., 9-го Травня, вул., Теплична вул.


 **Трудова вулиця;** Трудова ул.; Trudova vul. 11708 (Шевченківський р-н). Пролягає від Чмелів Яр, вул. (зникла) до Лук'янської вул.


 **Трускавецька вулиця;** Трускавецька ул.; Truskavetska vul. 11709 (Дарницький р-н). Рішення виконавчого комітету Київської міської ради депутатів трудящих «Про перейменування вулиць м. Києва» від 05.07.1955 № 857. Пролягає від Зарічної вул. та Іжевської вул. до кінця забудови.


 **Трутенка Онуфрія вулиця;** Трутенко Онуфрія, ул.; Trutenka Onufriia, vul. 11710 (Голосіївський р-н). Рішення виконавчого комітету Київської міської ради народних депутатів «Про повернення вулицям історичних назв, найменування і перейменування площі і вулиць у м. Києві, а також впорядкування нумерації окремих будинків» від 13.02.1990 № 149. Пролягає від Амурської пл. до Вільямса Академіка, вул. Прилучаються: Амурська вул., Охтирський пров.

 **Труханівська вулиця;** Трухановська ул.; Trukhanivska vul. 11711 (Дніпровський р-н). Рішення Київської міської ради «Про найменування вулиць» від 05.07.2001 № 448/1425. Пролягає від Вагугіна Генерала, просп. до Паркового пішоходного мосту.


 **Трьохсвятительська вулиця;** Трьохсвятительська ул.; Trokhsviatytelska vul. 11712 (Шевченківський р-н). Розпорядження Представника Президента України у місті Києві «Про повернення вулицям історичних назв» від 11.09.1992 № 1043. Пролягає від Європейської пл. до Михайлівської пл. Прилучаються: Хрещатик, вул., Костельна вул.


 **Тулузи вулиця;** Тулузы, ул.; Tuluzi, vul. 11713 (Святошинський р-н). Рішення виконавчого комітету Київської міської ради депутатів трудящих «Про найменування нової вулиці на Микільсько-Борщівському масиві» від 24.08.1970 № 1437. Пролягає від Кильцевої дороги і Зодчих, вул. до Курбаса Леся, просп. Прилучається Роллана Ромена, бульв.


 **Тульська площа;** Тульська пл.; Tulska pl. 11714 (Оболонський р-н). Рішення виконавчого комітету Київської міської ради депутатів трудящих «Про впорядкування найменувань та перейменувань вулиць і площ м. Києва» від 21.03.1977 № 410. Розташована між Московським просп., Оболонським просп., Богатирською вул., Вербовою вул.


 **Тульський провулок;** Тульський пер.; Tulskiy prov. 11715 (Голосіївський р-н). Пролягає від тулика до Радянського пров.


 **Тульчинська вулиця;** Тульчинская ул.; Tulchynska vul. 11716 (Подільський р-н). Рішення виконавчого комітету Київської міської ради депутатів трудящих «Про перейменування вулиць м. Києва» від 05.07.1955 № 857. Пролягає від Фрунзе, вул. до Аляб'єва, вул. Прилучаються: Новакостянтинівська вул., Дмитрівська вул.


 **Туманяна Ованеса вулиця;** Туманяна Ованеса, ул.; Tumaniana Ovanesa, vul. 11717 (Дніпровський р-н). Рішення виконавчого комітету Київської міської ради депутатів трудящих «Про найменування вулиць і площ м. Києва» від 29.07.1969 № 1306. Пролягає від Раскової Марини, вул. до Флоренції, вул.


 **Тулицковий 1 провулок;** Тулицковий 1 пер.; Туруковий 1 пров. 12111 (Дарницький р-н). Пролягає від Березневої вул. до кінця забудови.


 **Тулицковий 2 провулок;** Тулицковий 2 пер.; Туруковий 2 пров. 12112 (Дарницький р-н). Пролягає від Вишневої вул. до Левадного пров.


 **Тулицковий 3 провулок;** Тулицковий 3 пер.; Туруковий 3 пров. 12113 (Дарницький р-н). Пролягає від Вишневої вул. до кінця забудови.

 **Тулпикова Генерала вулиця;** Тулпикова Генерала, ул.; Turlikova Nenerala, vul. 11718 (Солом'янський р-н). Рішення виконавчого комітету Київської міської ради депутатів трудящих «Про найменування та перейменування вулиць і площ м. Києва» від 26.08.1963 № 1247. Пролягає від Гарматної вул. до Лебедева-Кумача, вул. Прилучаються: Західна вул., Західний пров., Дністровська вул., Деснянська вул., Леваневського, вул. наявний розрив у проляганні вулиці (на перетині з Борщагівською вул.).


 **Тулпелєва Академіка вулиця;** Тулпелєва Академіка, ул.; Turpelieva Akademika, vul. 11719 (Святошинський р-н, Шевченківський р-н). Рішення виконавчого комітету Київської міської ради депутатів трудящих «Про впорядкування найменувань та перейменування вулиць м. Києва» від 19.03.1973 № 431. Пролягає від Перемоги, просп. до Стеценка, вул. Прилучаються: Естонська вул., Салютна вул., Білохера Василья, вул.


 **Тургенєва вулиця;** Тургенєва, ул.; Turgenieva, vul. 11720 (Деснянський р-н). Пролягає від Лермонтова, вул. до Некрасова, вул.


 **Тургенєва провулок;** Тургенєва, пер.; Turgenieva, prov. 11721 (Дарницький р-н). Пролягає від Промислової вул. до кінця забудови.


 **Тургенєва Івана вулиця;** Тургенєва Івана, ул.; Turgenieva Ivana, vul. 11722 (Дарницький р-н). Пролягає від межі міськради до Польової вул.

ви (поблизу Стратегічного шосе та Цюлковського, вул.). Прилучаються: Райгородська вул., Інгульський пров., Уральська вул., Листопадна вул., Цимбалів Яр, вул.


 **Урлівська вулиця**, Урлівська вул.; Urlivska vul. 11739 (Дарницький р-н). Розпорядження Київської міської ради народних депутатів та Київської міської державної адміністрації «Про найменування нових вулиць на масиві Осокорки-Позняки Харківського району м. Києва» від 13.07.1993 № 96/737. Прилучає вул. Кляжкий Затон, вул. до Здобунівської вул. Прилучаються: Ахматової Анни, вул., Тальнівська вул.


 **Урожайна вулиця**, Урожайная вул.; Urozhaina vul. 11740 (Дарницький р-н). Рішення виконавчого комітету Київської міської ради депутатів трудящих «Про найменування міських вулиць» від 29.12.1953 № 2610. Прилучає вул. Тростяненької вул. до кінця забудови.


 **Усенка Павла вулиця**, Усенко Павла, ул.; Usenka Pavla, vul. 11741 (Дніпровський р-н). Рішення виконавчого комітету Київської міської ради депутатів трудящих «Про найменування нових вулиць на житловому масиві «Лівобережний» та впорядкування найменування вулиць м. Києва» від 28.02.1978 № 296. Прилучає вул. Гагаріна Юрія, просп. до Бугтерова Академіка, вул. Прилучаються: Сергієва Івана, вул., Червоногвардійська вул. (названий розрив у проляганні вулиці).


 **Успішна вулиця**, Успешная ул.; Uspishna vul. 11742 (Голосіївський р-н). Рішення Київської міської ради «Про найменування вулиць нового мікрорайону у Голо-


сівському районі» від 27.11.2008 № 645/645. Прилучає вул. Академіка Вільямса, вул. до Московської вул. Прилучаються: Творча вул., Цаслива вул.

 **Уссурийська вулиця**, Уссурийская ул.; Ussuriyska vul. 11743 (Шевченківський р-н). Рішення виконавчого комітету Київської міської ради депутатів трудящих «Про перейменування вулиць м. Києва» від 05.07.1955 № 857. Прилучає вул. Баумана, вул. до кінця забудови. Прилучається Цюрупинська вул.


 **Усурийський провулок**, Усурийский пер.; Ussuriyskiy prov. 11744 (Шевченківський р-н). Сучасна назва з 1958. Прилучає вул. Баумана, вул. до кінця забудови.


 **Устинівський провулок**, Устиновский пер.; Ustynivskiy prov. 11745 (Солом'янський р-н). Рішення виконавчого комітету Київської міської ради депутатів трудящих «Про перейменування вулиць м. Києва» від 05.07.1955 № 857. Прилучає вул. Народної вул. до Університетської вул. У кінцевій частині має два паралельних відгалуження.


 **Учбова вулиця**, Учебная ул.; Uchbova vul. 11746 (Голосіївський р-н). Сучасна назва з 1953. Прилучає вул. Ягідної вул. до кінця забудови (сходить до Квітки-Основаєнка, вул.).


 **Учебний провулок**, Учебный пер.; Uchbovyi prov. 11747 (Голосіївський р-н). Рішення виконавчого комітету Київської міської ради депутатів трудящих «Про най-

менування міських вулиць» від 29.12.1953 № 2610. Прилучає вул. Учебної вул. до Трахтемирівської вул.


 **Ушакова Адмірала вулиця**, Ушакова Адмирала, ул.; Ushakova Admirala, vul. 11748 (Голосіївський р-н). Рішення виконавчого комітету Київської міської ради депутатів трудящих «Про зміну найменувань вулиць» від 03.01.1952 № 5. Прилучає вул. Науки, просп. (двічі, утворюючи форму півкола). Прилучаються: Маршальська вул., Буквинська вул., Військова вул., Ново-Корчуватська вул., прохід до Науки, просп.


 **Ушакова Миколи вулиця**, Ушакова Николая, ул.; Ushakova Mykola, vul. 11749 (Святошинський р-н). Рішення виконавчого комітету Київської міської ради депутатів трудящих «Про впорядкування найменувань та перейменування вулиць м. Києва» від 16.12.1974 № 1476. Прилучає вул. Перемоги, просп. до Уборевича Командарма, вул. Прилучаються: Лушині Фео-дори, вул., Прилужна вул., Коллонтай, вул., Котика Валі, вул., Павленка, вул.


 **Ушинського вулиця**, Ушинского, ул.; Ushynskoho, vul. 11750 (Солом'янський р-н). Сучасна назва з 1957. Прилучає вул. Чокопівського бульв. до Фастівської вул. Прилучаються: Антонова Авіаконструктора, вул., Мартиросяна, вул., Донецька вул., Свято-ласька вул., Новгородська вул., Васильченка, вул., Глінки, вул., Смілянська вул.


 **Ушинського провулок**, Ушинского, пер.; Ushynskoho, prov. 12138 (Солом'янський р-н). Прилучає вул. Святославської вул. до Глін-


ки, вул. Прилучаються: Новгородська вул., Васильченка Миколи, вул.

 **Ушинька вулиця**, Ушицкая ул.; Ushynska vul. 11751 (Деснянський р-н). Сучасна назва з 1957. Прилучає вул. Биківнянського пров. до Радистів, вул.


 **Фадеева вулиця**, Фадеева, ул.; Fadiieva, vul. 11752 (Святошинський р-н). Рішення виконавчого комітету Київської міської ради депутатів трудящих «Про перейменування вулиць у селищі Біличі Жовтєвого району і найменування нових вулиць, що виникли на житлових масивах» від 07.07.1966 № 980. Прилучає вул. Павленка, вул. до Осинної вул. Прилучаються: Криленка, вул., Фадеева, пров., Обухівська вул., Булаховського Академіка, вул., Бонч-Бруевича, вул., Бонч-Бруевича, пров.


 **Фадеева провулок**, Фадеева, пер.; Fadiieva, prov. 11753 (Святошинський р-н). Сучасна назва з 1966. Прилучає вул. Фадеева, вул. до Криленка, вул.

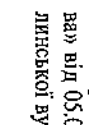
 **Фанерна вулиця**, Фанерная ул.; Faperna vul. 11754 (Дніпровський р-н). Рішення виконавчого комітету Київської міської ради депутатів трудящих «Про найменування та перейменування вулиць м. Києва» від 20.08.1957 № 1428. Прилучає вул. Харківського шосе до Фанерного пров. Прилучається Каунаська вул.


 **Фанерний провулок**, Фанерный пер.; Fapernyi prov. 11755 (Дніпровський р-н). Постанова бюро Київської міської ради депутатів трудящих «Про найменування вулиць м. Києва» від 20.08.1957 № 1428. Прилучає вул. Харківського шосе до Фанерного пров. Прилучається Каунаська вул.

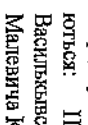
партії України та виконкому Київської міської ради депутатів трудящих «Про найменування та перейменування вулиць міста Києва» від 15.07.1958 № 1249. Пролягає від Березневої вул. до Фанерної вул.


 **Фастівська вулиця;** Фастівська вул.; Фастівська вул. 11756 (Солом'янський р-н).


 **Постанова виконавчого комітету Київської міської ради депутатів трудящих «Про виорядкування найменувань площ, вулиць та провулків м. Києва» від 06.12.1944 № 2862. Рішення виконавчого комітету Київської міської ради депутатів трудящих «Про перейменування вулиць м. Києва» від 05.07.1955 № 857. Пролягає від Володимирської вул. до Ушинського вул.**


 **Федорова Івана вулиця;** Федорова Івана, ул.; Федорова Івана, вул. 11757 (Головінський р-н, Печерський р-н, Солом'янський р-н). Рішення виконавчого комітету Київської міської ради депутатів трудящих «Про виорядкування найменувань та перейменування вулиць і площ м. Києва» від 21.03.1977 № 410. Пролягає від Барбоса Анрі, вул. до Протасів Яр, вул. Прилуча-котська; Предславинська вул., Велика Васильківська вул., Антоновича, вул., Малевича Казимира, вул., Ямська вул.


 **Федосеева Івана вулиця;** Федосеева, ул.; Fedosseieva, vul. 11758 (Солом'янський р-н).

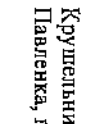
 **Постанова бюро Київського міського комітету Компартії України та виконкому Київської міської ради депутатів трудящих «Про найменування та перейменування вулиць міста Києва» від 15.07.1958 № 1249. Пролягає від Краснодонської вул. та Ломоносової вул. до тупика. Прилучається безіменний проїзд до Локомотивної вул.**


 **Федосеева Івана вулиця;** Федосеева, пер.; Федосеева, пров. 12731 (Солом'янський р-н).

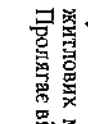
 **Пролягає від Федосеева, вул. до Локомотивної вул.**

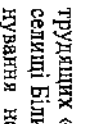
 **Фелька Івана вулиця;** Фелько Івана, ул.; Федка Івана, вул. 11759 (Святошинський р-н).

 **Рішення виконавчого комітету Київської міської ради депутатів трудящих «Про перейменування вулиць у селіщі Біличі Жовтневого району і найменування нових вулиць, що виникли на житлових масивах» від 07.07.1966 № 980. Пролягає від Обухівської вул. до Антонова-Овсієнка, вул. Прилучаютьсья: Крушельницького, вул., Криленка, вул., Павленка, пров., Фелька Івана, пров.**

 **Фелька Івана провулок;** Фелько Івана, пер.; Федка Івана, пров. 11760 (Святошинський р-н).


 **Рішення виконавчого комітету Київської міської ради депутатів трудящих «Про перейменування вулиць у селіщі Біличі Жовтневого району і найменування нових вулиць, що виникли на житлових масивах» від 07.07.1966 № 980. Пролягає від Фелька Івана, вул. до тупика.**


 **Фельковича Івана вулиця;** Фельковича, ул.; Fedkova, vul. 11761 (Солом'янський р-н).

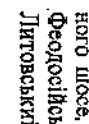
 **Пролягає від Камениря, пров. до Сумської вул. (двучі); Прилучаютьсья: Фельковича, пров. Мостова вул., Сумська вул., Словежанська вул. (двучі); Згурівська вул.**

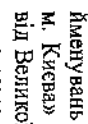
 **Фельковича провулок;** Фельковича, пер.; Федкувчя, пров. 11762 (Солом'янський р-н).

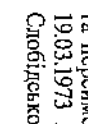
Сучасна назва з 1955. Пролягає від Фельковича, вул. до Мостової вул.


 **Феодосійська вулиця;** Феодосійська ул.; Феодосійська ул. 11763 (Головінський р-н).


 **Рішення виконавчого комітету Київської міської ради депутатів трудящих «Про виорядкування найменувань та перейменування вулиць м. Києва» від 19.03.1973 № 431. Пролягає від Великої Київської вул. до Стратигиного шосе. Прилучаютьсья: Кривоша вул., Феодосійський пров., Ржевський пров., Литовський пров.**


 **Феодосійський провулок;** Феодосійський пер.; Феодосійський пров. 11764 (Головінський р-н).


 **Рішення виконавчого комітету Київської міської ради депутатів трудящих «Про виорядкування найменувань та перейменування вулиць м. Києва» від 19.03.1973 № 431. Пролягає від Салперно-Слобідської вул. до Феодосійської вул.**


 **Феофанівський провулок;** Феофанівський пер.; Феофанівський пров. 12738 (Головінський р-н).


 **Пролягає вздовж і відносно межі міської ради в історичній місцевості Феофанія.**


 **Фестивальна вулиця;** Фестивальна ул.; Festuchala vul. 11765 (Головінський р-н).


 **Сучасна назва з 1957. Пролягає від залізничної та Заболотного Академіка, вул. до Столичного шосе.**


 **Фіалєка Івана вулиця;** Фіалєка Івана, ул.; Fialeka Iвана, vul. 11766 (Печерський р-н).

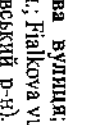
 **Рішення виконавчого комітету Київської міської ради депутатів трудящих «Про найменування вулиць і площ м. Києва» від 12.05.1964 № 619. Пролягає від Матросова Олександра, вул. до Товарної вул.**


 **Фіалкова вулиця;** Фіалкова ул.; Fialkova vul. 11767 (Головінський р-н).


 **Сучасна назва з 1967. Пролягає від Солов'яної вул. до кінця забудови.**

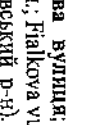
 **Фізкультури вулиця;** Фізкультури, ул.; Fizkulturu, vul. 11768 (Головінський р-н, Печерський р-н).

 **Рішення виконавчого комітету Київської міської ради депутатів трудящих «Про зміну найменувань вулиць» від 03.01.1952 № 5. Пролягає від початку забудови до р. Либідь. Прилучаютьсья: Велика Васильківська вул., Антоновича вул., Короленківська вул., Фізкультури, пров.**

 **Фізкультури провулок;** Фізкультура, пер.; Фізкультури, пров. 11769 (Головінський р-н).


 **Рішення виконавчого комітету Київської міської ради депутатів трудящих «Про перейменування вулиць м. Києва» від 05.07.1955 № 857. Пролягає від початку забудови до Фізкультури, вул.**


 **Філатова Академіка вулиця;** Філатова Академіка, ул.; Filatova Akademika, vul. 11770 (Печерський р-н).


 **Рішення виконавчого комітету Київської міської ради депутатів трудящих «Про найменування та перейменування вулиць м. Києва» від 20.08.1957 № 1428. Пролягає від Дружби Народів, бульв. до Салперне Поле, вул. Прилучаютьсья: Кудри Івана, вул., Барбоса Анрі, вул.**


 **Філатова Академіка провулок;** Філатова Академіка, пер.; Філатова Академіка, пров. 11771 (Печерський р-н).

комітету Київської міської ради депутатів трудящих «Про найменування та перейменування вулиць м. Києва» від 20.08.1957 № 1428. Пролягає від Менделєєва, вул. до Дружби Народів, бульв. Прилучається Вішні Остапа, вул.


 **Флоренції вулиця;** Флоренції, ул.; Florentisii, vul. 11772 (Дніпровський р-н). Рішення виконавчого комітету Київської міської ради депутатів трудящих «Про найменування та перейменування вулиць і площ м. Києва» від 29.07.1969 № 1306. Пролягає від Окіпної Раїси, вул. до Туманяна Ованеса, вул. і Пелеханова, вул. Прилучаються: пішохідний міст до Ентузіастів, вул. і Давидова Олексія, бульв.


 **Франка Івана вулиця;** Франко Івана, ул.; Franka Ivana, vul. 11773 (Дарницький р-н). Пролягає від Шевченка, вул. та Держомтгова, вул. до Боровського, вул.


 **Франка Івана вулиця;** Франко Івана, ул.; Franka Ivana, vul. 11774 (Шевченківський р-н). Рішення виконавчого комітету Київської міської ради депутатів трудящих «Про впорядкування найменувань площ, вулиць та провулків м. Києва» від 06.12.1944 № 286/2. Пролягає від Ярославів Вал, вул. до Шевченка Тараса, бульв. Прилучаються: Чапєєва, вул., Хмельницького Богдана, вул., Ботанічна пл.


 **Франка Івана площа;** Франко Івана, пл.; Franka Ivana, pl. 11775 (Печерський р-н). Рішення виконавчого комітету Київської міської ради депутатів трудящих «Про впорядкування найменувань площ,


вулиць та провулків м. Києва» від 06.12.1944 № 286/2. Розташована між Горюдьського Архітектора, вул., Ольгинською вул. та Станіславського, вул.


 **Франка Івана провулок;** Франко Івана, пер.; Franka Ivana, prouv. 11776 (Дарницький р-н). Пролягає від Франка Івана, вул. до кінця забудови.


 **Франка Івана 1 провулок;** Франко Івана, 1 пер.; Franka Ivana, 1 prouv. 12667 (Дарницький р-н). Пролягає від Франка Івана, вул. до кінця забудови (Бортничі).


 **Франка Івана 2 провулок;** Франко Івана, 2 пер.; Franka Ivana, 2 prouv. 12668 (Дарницький р-н). Пролягає від Франка Івана, пров. до кінця забудови (Бортничі).


 **Франка Івана 3 провулок;** Франко Івана, 3 пер.; Franka Ivana, 3 prouv. 12669 (Дарницький р-н). Пролягає від Франка Івана, пров. до кінця забудови (Бортничі).


 **Франка Івана 4 провулок;** Франко Івана, 4 пер.; Franka Ivana, 4 prouv. 12670 (Дарницький р-н). Пролягає від Франка Івана, вул. до кінця забудови (Бортничі).


 **Фролівська вулиця;** Фролівська ул.; Froivska vul. 11777 (Подільський р-н). Сучасна назва з 1920. Пролягає від Контрактової пл. і Придисько-Микільської вул. до Андрійського узвозу. Прилучаються: Боричів Лік, вул., Фролівський пров.


 **Фролівський провулок;** Фроловський пер.; Froivskiy prouv. 11778 (Подільський р-н). Рішення виконавчого комітету Київської міської ради депутатів трудящих «Про перейменування вулиць м. Києва» від 05.07.1955 № 857. Пролягає від Фролівської вул. від кінця забудови до Замкової гори.


 **Фрометівська вулиця;** Фрометовська ул.; Frometivska vul. 11779 (Голосіївський р-н). Виникла у 2-й пол. 19 ст. Пролягає від початку забудови до Червонозоряного просп. Прилучаються: Тихонівський пров., Фрометівський узвіз.

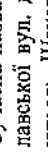
 **Фрометівський узвіз;** Фрометовський спуск; Frometivskiy uzviz 11780 (Голосіївський р-н). Виник у 2-й пол. 19 ст. Пролягає від Фрометівської вул. до Кіровоградської вул. Прилучається Ясинуватський пров.


 **Фруктова вулиця;** Фруктова ул.; Fruktova vul. 11781 (Подільський р-н). Виникла на поч. 20 ст. Пролягає від Шполянської вул. до Тагільської вул. Прилучається Рясний пров.



 **Фрунзе вулиця;** Фрунзе, ул.; Frunze, vul. 11782 (Дарницький р-н). Пролягає від Лісної вул. до кінця забудови. Прилучається Озерна вул.

 **Фрунзе вулиця;** Фрунзе, ул.; Frunze, vul. 11783 (Деснянський р-н). Пролягає від Лєніна, вул. до Кірова, вул. Прилучається Дєєржинського, вул.



 **Фрунзе вулиця;** Фрунзе, ул.; Frunze, vul. 11785 (Юдільський р-н, Оболонський р-н, Шевченківський р-н). Постанова виконавчого комітету Київської міської ради депутатів трудящих «Про впорядкування найменувань площ, вулиць та провулків м. Києва» від 06.12.1944 № 286/2. Сучасна назва з 1935. Пролягає від Ярославської вул. до Білицької вул. Прилучаються: Шекавицька вул., Цимлянський пров., Введенська вул., Оболонська вул., Нижньоярківська вул., Юрківська вул., Оленівська вул., Мильний пров. (двчі), Заводська вул., Богуславський узвіз, Нахимова, вул., Хвойки Вікентія, вул., Смородиновський узвіз, Подільський узвіз, Тульчинська вул., Терехіна Олексія, вул., Телігі Олени, вул., Петропавлівська вул., Рилєєва, вул., Московський просп., Курєнівська вул., Цукровий пров., Сирецька вул., Петропавлівська, пл., Бондарський пров.



 **Фурманова вулиця;** Фурманова, ул.; Furmanova, vul. 11786 (Солом'янський р-н). Пролягає від Стадіонного пров. до Лукашевича Миколи, вул. Прилучається Брюлова, вул.

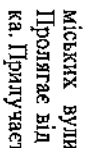
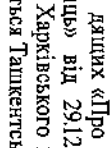
 **Фучика Юліса вулиця;** Фучика Юліса, ул.; Fuchika Yulisa, vul. 11787 (Солом'янський р-н). Рішення виконавчого комітету Київської міської ради депутатів трудящих «Про найменування та перейменування вулиць і площ м. Києва» від 26.01.1961 № 146. Пролягає від Повітрофлотського просп. до Уманської вул. Прилучається Тополева вул.



 Харківська площа; Харківська пл.; Кляшківка р-н, 11788 (Дарницький р-н).
 Рішення виконавчого комітету Київської міської ради депутатів трудящих



«Про впорядкування найменувань та перейменувань вулиць і площ м. Києва» від 21.03.1977 № 410. Розташована між Харківським шосе, Старобориспільською вул., Бориспільським шосе, Світлою вул., Колетторною вул. і Важана Микола, просп.



 Харківське шосе; Харьковское шоссе, Харьковское шоссе 11789 (Дніпровський р-н, Дарницький р-н).
 Рішення виконавчого комітету Київської міської ради депутатів трудящих «Про найменування та перейменування вулиць м. Києва» від 13.10.1959 № 1710. Пролітає від Ленінградської пл. до Харківської пл. Прилучаються: Празька вул., Гашека Ярослав, бульвар, Березнева вул., Фенерта вул., шляхопровід через залізницю, Привокзальна вул., Терпивозна вул., Зодобунівська вул., Кравчука Михайла, вул., Сімферопольська вул., Російська вул., Тростянецька вул., Брандавська вул., Кронштадтська вул., Томашпільська вул., Молочанський пров., Молочанська вул., Замківський пров., Диканський пров., Вербицького Архитектора, вул., Грузинська вул., Грузинський пров., Вірменський пров., Вірменський пров., Млинковий пров., Чернігівський пров., Чернігівська вул., Важана Микола, просп.

 Харківський провулок; Харьковський пер., Кляшківський пров. 11790 (Дарницький р-н).
 Рішення виконавчого комітету Київської міської ради депутатів трудящих «Про найменування вулиць м. Києва» від 29.12.1953 № 2610. Пролітає від Харківського шосе до тупика. Прилучається Ташкентська вул.



 Хвойки Вікентія вулиця; Хвойки Викентія, ул.; Кляшківка вул., Кляшківка вул., 11791 (Подільський р-н, Оболонський р-н).
 Рішення виконавчого комітету Київської міської ради депутатів трудящих «Про найменування та перейменування вулиць і площ м. Києва» від 30.12.1962 № 2216. Пролітає від Фрунзе, вул. до Альбіва, вул. Прилучаються: Димитрівська вул., Новокостининівська вул.



 Хмельницька вулиця; Хмельницкая ул.; Клементівська вул. 11793 (Святошинський р-н).
 Рішення виконавчого комітету Київської міської ради депутатів трудящих «Про найменування та перейменування вулиць і площ м. Києва» від 29.10.1963 № 1665. Пролітає від Огарьова, вул. і Тернопільської вул. до Степаненка Василя, вул. Прилучаються: Вітрука Генерала, вул., Пантелівка Анастолія, вул.



 Хмельницького Богдана вулиця; Хмельницкого Богдана, ул.; Клементівська вул. 11794 (Святошинський р-н).
 Пролітає від Електротехнічної вул. до Крайньої вул.



 Хмельницького Богдана вулиця; Хмельницкого Богдана, ул.; Клементівська вул. 11795 (Шевченківський р-н).
 Розпорядження Київської міської ради на



рольних депутатів та Київської міської державної адміністрації «Про повернення вулицям історичних назв, перейменування парків квітучих та відпочинку, станцій метро» від 02.02.1993 № 16/116. Пролітає від Хрещатик, вул. до Гончара Олекс., вул. Прилучаються: Пушкінська вул., Терещенківська вул., Володимирська вул., Лисенка, вул., Деотвичка, вул., Франка Івана, вул., Пирогова, вул., Копейницького Михайла, вул.



 Холмогорська вулиця; Холмогорская ул.; Криволиотська вул. 11796 (Голосівський р-н).
 Рішення виконавчого комітету Київської міської ради депутатів трудящих «Про найменування вулиць м. Києва» від 29.12.1953 № 2610. Пролітає від Мистецької вул. до Холмогорського пров., утворює форму півкола. Прилучаються: сходи до Кабарова, вул., Мистецька вул. (друге прилучення).

 Холмогорський провулок; Холмогорский пер.; Криволиотська вул. 11797 (Голосівський р-н).
 Виник у серед. 20 ст. Пролітає від Мистецької вул. до Краматорської вул. Прилучається Холмогорська вул.



 Хорива вулиця; Хорива, ул.; Клобуча, ул. 11798 (Голодівський р-н).
 Відмова з 19 ст. Пролітає від Житногорської вул. до Набережно-Хрещатицької вул. Прилучаються: Притісько-Микільська вул., Костянтинівська вул., Межигірська вул., Хорива, пров., Волоська вул., Польовий вул.



 Хорнівський провулок; Хорнива, пер.; Клобуча, пров. 11799 (Подільський р-н).
 Рішення виконавчого комітету Київської міської ради

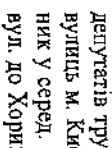
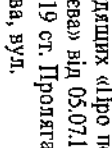
 Хортницька вулиця; Хортницкая ул.; Клобуцька вул. 11802 (Голосівський р-н).
 Пролітає від Закарпатської вул. до кінця забудови.



 Хортницький провулок; Хортницкий пер.; Клобуцька вул. 11803 (Голосівський р-н).
 Постанова бюро Київського міського комітету Компартії України та



депутатів трудящих «Про перейменування вулиць м. Києва» від 05.07.1955 № 857. Виник у серед. 19 ст. Пролітає від Спаської вул. до Хорива, вул.

 Хорольська вулиця; Хорольская ул.; Клобуцька вул. 11800 (Дніпровський р-н).
 Рішення виконавчого комітету Київської міської ради депутатів трудящих «Про найменування вулиць м. Києва» від 15.07.1958 № 1249. Пролітає від Ягідної вул. до кінця забудови.



 Хорольський провулок; Хорольский пер.; Клобуцька вул. 11801 (Дніпровський р-н).
 Рішення виконавчого комітету Київської міської ради депутатів трудящих «Про найменування вулиць м. Києва» від 29.12.1953 № 2610. Пролітає від Сиваської вул. до кінця забудови. Прилучаються: Двіньська вул., Лобачевського, вул., Кармелюка Устима, пров., Соєницька вул., Астраханський пров.



 Хорольський провулок; Хорольский пер.; Клобуцька вул. 11801 (Дніпровський р-н).
 Рішення виконавчого комітету Київської міської ради депутатів трудящих «Про найменування вулиць м. Києва» від 29.12.1953 № 2610. Пролітає від Сиваської вул. до кінця забудови. Прилучаються: Двіньська вул., Лобачевського, вул., Кармелюка Устима, пров., Соєницька вул., Астраханський пров.

 Хортницька вулиця; Хортницкая ул.; Клобуцька вул. 11802 (Голосівський р-н).
 Пролітає від Закарпатської вул. до кінця забудови.


 Хортницький провулок; Хортницкий пер.; Клобуцька вул. 11803 (Голосівський р-н).
 Постанова бюро Київського міського комітету Компартії України та


виконкому Київської міської ради депутатів трудящих «Про найменування та перейменування вулиць міста Києва» від 15.07.1958 № 1249. Пролітає від Ягідної вул. до кінця забудови.


 Хортницька вулиця; Хортницкая ул.; Клобуцька вул. 11802 (Голосівський р-н).
 Пролітає від Закарпатської вул. до кінця забудови.


 Хортницький провулок; Хортницкий пер.; Клобуцька вул. 11803 (Голосівський р-н).
 Постанова бюро Київського міського комітету Компартії України та


виконкому Київської міської ради депутатів трудящих «Про найменування та перейменування вулиць міста Києва» від 15.07.1958 № 1249. Пролітає від Ягідної вул. до кінця забудови.

 **Хотівська вулиця;** Хотівська ул.; *Khotivska vul.* 11804 (Голосіївський р-н). Пролягає від Деміївської вул. до Гатної вул.


 **Хотянівська вулиця;** Хотяновская ул.; *Khotiainivska vul.* 12622 (Десянянський р-н, ур. Городище). Пролягає від Десянянської вул. до Єдності, вул.


 **Хотянівська вулиця;** Хотяновская ул.; *Khotiainivska vul.* 11805 (Оболонський р-н, ПЗ «Чорнобилець 2005»). Рішення Київської міської ради «Про найменування вулиць в Оболонському районі м. Києва» від 14.07.2011 № 374/5761. Пролягає від Вербоної вул. до кінця забудови. Прилучаються: Абрикосова вул., Сетомльська вул.


 **Хохлова Костянтина вулиця;** Хохлова Константинова, ул.; *Khokhlova Kostiantyna, vul.* 11806 (Голосіївський р-н). Рішення Київської міської ради «Про найменування нових вулиць у мікрорайоні Чапаєвка в Голосіївському районі міста Києва» від 25.05.2011 № 189/5576. Пролягає від початку забудови до Бродівської вул. Прилучаються: Радченко Клавдії, вул., Рябова Олега, вул.


 **Хохлових Сім'ї вулиця;** Хохловых Семья, ул.; *Khokhlovich Simi, vul.* 11807 (Шевченківський р-н). Рішення виконавчого комітету Київської міської ради депутатів трудящих «Про найменування та перейменування вулиць м. Києва» від 27.12.1971 № 2061. Пролягає від Дегтярів-


ської вул. до Мельникова, вул. Прилучаються: Якіра, вул., Дорогожичська вул.

 **Хрещатик вулиця;** Крещатик, ул.; *Khreshchatuk, vul.* 11808 (Печерський р-н, Шевченківський р-н). Постановою Президії Київської міської ради робітничих, селянських та червоноармійських депутатів «Про перейменування вулиць» від 13.07.1937 № 789/14. Пролягає від Європейської пл. до Бессарабської пл. і Шевченка Тараса, бульв. Прилучаються: Володимирський узвіз, Грушевського Михайла, вул., Трьохсвятительська вул., Інститутська вул., Незалежності Майдан, Городенського Архітектора, вул., Прорізна вул., Хмельницького Богдана, вул.


 **Хутірська вулиця;** Хутірська ул.; *Khutirska vul.* 11809 (Голосіївський р-н). Пролягає від Хутірського пров. до Золотоніської вул.


 **Хутірський провулок;** Хутірський пер.; *Khutirskiy prov.* 11810 (Голосіївський р-н). Виник у серед. 20 ст. Пролягає від Армієвської вул. до Золотоніської вул. Прилучаються: Хутірська вул., Кортуватівська вул. Проходять вздовж Голосіївського лісу.


 **Хуторівський провулок;** Хуторовский пер.; *Khutorivskiy prov.* 11811 (Голосіївський р-н). Виник у кін. 19 ст. Пролягає від Козацької вул. до тулика.


 **Царика Григорія вулиця;** Царика Григория, ул.; *Tsarikha Hryhoriia, vul.* 11812 (Печерський р-н). Рішення виконавчого комітету Київ-

ської міської ради депутатів трудящих «Про впорядкування найменувань та перейменування вулиць м. Києва» від 16.12.1974 № 1476. Пролягає від Гайдана Миколи, вул. до Суворова, вул.


 **Цвєтасєвої Марини вулиця;** Цветаевой Марины, ул.; *Tsvetaevoi Marynu, vul.* 11813 (Десянянський р-н). Рішення виконавчого комітету Київської міської ради народних депутатів «Про найменування нових вулиць в м. Києві» від 18.08.1987 № 841. Пролягає від Закревського Миколи, вул. до Бальзака Оноре де, вул. Прилучається Маяковського Володимира, просп.


 **Цегельна вулиця;** Цегельная ул.; *Tsel'nina vul.* 11814 (Дніпровський р-н). Сучасна назва з 1959. Пролягає від Лунчарського, пров. до Комбінатної вул.


 **Цегельний провулок;** Цегельный пер.; *Tsel'nelnyy prov.* 11815 (Голосіївський р-н). Сучасна назва з 1958. Пролягає від Червонопропорної вул. до тулика.


 **Центральна вулиця;** Центральная ул.; *Tsentralna vul.* 11485 (Дарницький р-н). Пролягає від Зарічної вул. до межі міськради. Прилучаються: Садова 136 вул., Садова 182 вул., Садова 137 вул., Садова 138 вул., Садова 139 вул., Садова 49а вул., Садова 49 вул., Садова 50 вул., Садова 50а вул., Садова 51 вул., Садова 52 вул., Садова 53 вул., Колекторна Садова 53а вул., Садова 54 вул., Садова 55 вул., Садова 56 вул., Садова 57 вул., Садова 58 вул., Садова 59 вул., Садова 60 вул., Садова 61 вул., Садова 62 вул., Садова 63 вул., Садова 64 вул., Садова 65 вул., Садова 66 вул., Садова 67 вул., Са-

дова 68 вул., Садова 69 вул., Садова 70 вул., Садова 71 вул., Садова 72 вул., Садова 73 вул., Садова 73а вул., Садова 161 вул., Садова 162 вул., Садова 163 вул., Садова 164 вул., Садова 165 вул., Садова 166 вул., Садова 167 вул., Садова 168 вул., Садова 93 вул., Ентузіастів 1 вул., Ентузіастів 2 вул., Ентузіастів 3 вул., Садова 94 вул., Ентузіастів 4 вул., Садова 95 вул., Ентузіастів 5 вул., Садова 96 вул., Східна вул., Садова 112 вул., Садова 118а вул., Садова 118 вул., Садова 119 вул., Садова 120 вул., Садова 121 вул., Садова 122 вул., Лугова 2 вул., Садова 123 вул., Лугова 3 вул., Садова 124 вул., Лугова 4 вул., Лугова 5 вул., Лугова 6 вул., Лугова 7 вул., Садова 128 вул., Лугова 9 вул., Лугова 10 вул., Озерна 4 вул., Лугова 11 вул., Лугова 12 вул., Лугова 13 вул., Лугова 14 вул., Садова 6 вул., Садова 5 вул., Садова 4 вул., Садова 3 вул., Садова 2 вул., Садова 1 вул., Мисливська вул.


 **Центральна вулиця;** Центральная ул.; *Tsentralna vul.* 12450 (Дніпровський р-н, СТ «Райдуже»). Пролягає від Лнії 1 до Зеленої вул.


 **Центральна вулиця;** Центральная ул.; *Tsentralna vul.* 12605 (Оболонський р-н, СТ «Хутір Редьки-1»). Пролягає від Квиткової вул. до кінця забудови.

 **Центральна вулиця;** Центральная ул.; *Tsentralna vul.* 12059 (Шевченківський р-н, СТ «Зелений куточок»). Пролягає від Тулолева Академіка, вул. до Стеценка, вул.

 **Центральна Садова вулиця;** Центральная Садовая ул.; *Tsentralna Sadova vul.* 12406 (Дніпровський р-н, СТ «Арсеналець-1»), «Будівельник КІБІ», «Боднік»,


«ДРЗ», «Деревобродники», «Електрози», «Енергетика», «Енергетик РВК», «Жовтень», «Загоска», «Здоров'я», «Золотий Ренет», «Зоря», «Колгоспатор», «Локмотив», «Лотос», «Малпобудівники», «Наука», «Плановик», «Радист», «Рубін», «Русанівець», «Русанівський Понтежник», «Сад-Будівник», «Сад-Машинобудівник», «Сілікатчик», «Супутник», «Трав'яник», «Труд», «Урожай», «Фішм»). Прологає від Кам'янітної вулиці до Дамбової вул. Прилучаються: Садовий 5 пров., Садовий 4 пров., Садовий 3 пров., Садовий 2 пров., Садовий 1 пров., Садова 1 вул., Садова 2 вул., Садова 3 вул., Садова 4 вул., Садова 5 вул., Садова 6 вул., Садова 7 вул., Садова 8 вул., Садова 9 вул., Садова 10 вул., Садова 11 вул., Садова 12 вул., Садова 13 вул., Садова 14 вул., Садова 15 вул., Садова 16 вул., Садова 17 вул., Садова 18 вул., Садова 19 вул., Садова 20 вул., Садова 21 вул., Садова 22 вул., Садова 23 вул., Садова 24 вул., Садова 25 вул., Садова 26 вул., Садова 27 вул., Садова 28 вул., Садова 29 вул., Садова 30 вул., Садова 31 вул., Садова 32 вул.


 **Петкін Кітари вулиця;** Петкін Кири Карави, ул.; Тсеткін Кіату, ул. 12739 (Оболонський р-н). Постановою бюро Київського міського комітету Компартії України та виконавчому Київської міської ради депутатів трудящих «Про найменування та перейменування вулиць міста Києва» від 15.07.1958 №1249. Прологає від Дніпровської вул. до кінця забудови (сепіше ДВС).


 **Пімбалив Яр вулиця;** Пімбалов Яр, ул.; Тзушвалів Уат, ул. 11816 (Голопівський р-н). Виникла у 2-й пол. 19 ст. Прологає від Толосівської вул. та Кошового Олега, вул. до кінця забудови (з проходом до Ураїнської вул.). Прилучаються: Якубовських Родини, пров., Інгульський пров., Ураїнський пров., Райгородський пров., Дімбалив Яр, пров. (двічі), Снайперська вул., Войова вул. (двічі).


«ДРЗ», «Деревобродники», «Електрози», «Енергетика», «Енергетик РВК», «Жовтень», «Загоска», «Здоров'я», «Золотий Ренет», «Зоря», «Колгоспатор», «Локмотив», «Лотос», «Малпобудівники», «Наука», «Плановик», «Радист», «Рубін», «Русанівець», «Русанівський Понтежник», «Сад-Будівник», «Сад-Машинобудівник», «Сілікатчик», «Супутник», «Трав'яник», «Труд», «Урожай», «Фішм»). Прологає від Кам'янітної вулиці до Дамбової вул. Прилучаються: Садовий 5 пров., Садовий 4 пров., Садовий 3 пров., Садовий 2 пров., Садовий 1 пров., Садова 1 вул., Садова 2 вул., Садова 3 вул., Садова 4 вул., Садова 5 вул., Садова 6 вул., Садова 7 вул., Садова 8 вул., Садова 9 вул., Садова 10 вул., Садова 11 вул., Садова 12 вул., Садова 13 вул., Садова 14 вул., Садова 15 вул., Садова 16 вул., Садова 17 вул., Садова 18 вул., Садова 19 вул., Садова 20 вул., Садова 21 вул., Садова 22 вул., Садова 23 вул., Садова 24 вул., Садова 25 вул., Садова 26 вул., Садова 27 вул., Садова 28 вул., Садова 29 вул., Садова 30 вул., Садова 31 вул., Садова 32 вул.

 **Пімбалив Яр провулок;** Пімбалов Яр, пер.; Тзушвалів Уат, пров. 11817 (Голопівський р-н). Видомий з 1-ї чв. 20 ст. Прологає від Пімбалив Яр, вул. до Науки, просп. (з'єднується сходом). Прилучаються: Малюкитайівська вул., Окопівська вул.

 **Пімліанський провулок;** Пімліанський пер.; Тзушвалів Уат, пров. 11818 (Голопівський р-н). Рішення виконавчого комітету Київської міської ради депутатів трудящих «Про зміну найменувань вулиць» від 03.01.1952 №5. Прологає від Фрунзе, вул. до кінця забудови.


 **Пітядельна вулиця;** Пітядельна ул.; Тзушвалів Уат, ул. 11819 (Печерський р-н). Постановою виконавчого комітету Київської міської ради депутатів трудящих «Про впорядкування найменувань площ, вулиць та провулків м. Києва» від 06.12.1944 №2862. Прологає від Лаврської вул. до Московської вул. Прилучається Лейпцизька вул.


 **Піліпінна вулиця;** Піліпінна ул.; Тзіуліпа вул. 11820 (Голопівський р-н). Сучасна назва з 1957. Прологає від Столичного шосе до Бродівської вул.


 **Пішківського вулиця;** Пішківського, ул.; Тзіоковського, ул.; 11821 (Голопівський р-н). Рішення виконавчого комітету Київської міської ради депутатів трудящих «Про найменування міських вулиць» від 29.12.1953 №2610. Прологає від Стратегічного шосе до Малюкитайівської вул. Прилучаються: Окопівський пров., Ціолковського, пров.


«ДРЗ», «Деревобродники», «Електрози», «Енергетика», «Енергетик РВК», «Жовтень», «Загоска», «Здоров'я», «Золотий Ренет», «Зоря», «Колгоспатор», «Локмотив», «Лотос», «Малпобудівники», «Наука», «Плановик», «Радист», «Рубін», «Русанівець», «Русанівський Понтежник», «Сад-Будівник», «Сад-Машинобудівник», «Сілікатчик», «Супутник», «Трав'яник», «Труд», «Урожай», «Фішм»). Прологає від Кам'янітної вулиці до Дамбової вул. Прилучаються: Садовий 5 пров., Садовий 4 пров., Садовий 3 пров., Садовий 2 пров., Садовий 1 пров., Садова 1 вул., Садова 2 вул., Садова 3 вул., Садова 4 вул., Садова 5 вул., Садова 6 вул., Садова 7 вул., Садова 8 вул., Садова 9 вул., Садова 10 вул., Садова 11 вул., Садова 12 вул., Садова 13 вул., Садова 14 вул., Садова 15 вул., Садова 16 вул., Садова 17 вул., Садова 18 вул., Садова 19 вул., Садова 20 вул., Садова 21 вул., Садова 22 вул., Садова 23 вул., Садова 24 вул., Садова 25 вул., Садова 26 вул., Садова 27 вул., Садова 28 вул., Садова 29 вул., Садова 30 вул., Садова 31 вул., Садова 32 вул.

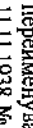
 **Ціолковського провулок;** Ціолковського, пер.; Тзіоковського, пров. 11822 (Голопівський р-н). Рішення виконавчого комітету Київської міської ради депутатів трудящих «Про найменування міських вулиць» від 29.12.1953 №2610. Прологає від Ціолковського, вул. до Малюкитайівської вул.


 **Цукровий провулок;** Цукровий пер.; Тзушвалів Уат, ул. 11823 (Поліський р-н). Виник у серед. 20 ст. Прологає від Фрунзе, вул. до Колпівської вул.

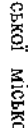
 **Цулукидзе вулиця;** Цулукидзе, ул.; Тзіулікідзе, ул. 11824 (Шевченківський р-н). Сучасна назва з 1955. Прологає від Черкаської вул. до Гушка.


 **Цюрупинська вулиця;** Цюрупинська ул.; Тзіуцуринська ул. 11825 (Шевченківський р-н). Прологає від Бабуткіна, вул. до Усюрійської вул.

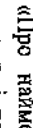
 **Чадаєва Петра вулиця;** Чадаєва Петра, ул.; Швадієва Рета, ул. 11827 (Дніпровський р-н). Постановою Президії Київської міської ради робітничих, селянських та червоноармійських депутатів «Про перейменування вулиць м. Києва» від 11.11.1938 №1082/6. Прологає від Савайдка Степана, вул. до Каховської вул. Прилучаються: Дунаєвського Анатолія, вул., Золота вул.


 **Чадаєва Петра вулиця;** Чадаєва Петра, ул.; Швадієва Рета, ул. 11826 (Святошинський р-н). Рішення виконавчого комітету Київської міської ради депутатів трудящих «Про найменування та перейменування вулиць м. Києва» від 27.12.1971 №2061. Прологає від Якуба Коласа, вул. до Жмеринської вул.

 **Чабанівська вулиця;** Чабановська ул.; Чабанівська вул. 11828 (Голопівський р-н). Рішення виконавчого комітету Київської міської ради депутатів трудящих «Про найменування та перейменування вулиць і площ м. Києва» від 26.08.1963 №1247. Прологає від Гушкова Академіка, просп. до кінця забудови.


 **Чавадар Єлизавети вулиця;** Чавадар Єлизавети, ул.; Швадар Уелуавету, ул. 11829 (Дарницький р-н). Рішення Київської міської ради «Про найменування вулиць у м. Києві» від 29.10.2009 №530/299. Прологає від Важапа Миколи, просп. до Гімрі Бориса, вул.


 **Чайківська вулиця;** Чайківська ул.; Шаківська ул. 11830 (Святошинський р-н). Рішення Київської міської ради «Про найменування вулиць у м. Києві» від 25.05.2011 №190/5577. Прологає від Любимівської вул. до кінця забудови. Прилучаються: Личанська вул., Сигнівська вул., Северинівська вул., Музичанська вул.


 **Чайкіної Лізи вулиця;** Чайкіної Лізи, ул.; Шакіної Лізу, ул. 11831 (Печерський р-н). Прологає від Звиринівської вул. до Дубенської вул.


 **Чайкіної Лізи вулиця;** Чайкіної Лізи, ул.; Шакіної Лізу, ул. 11831 (Печерський р-н). Прологає від Звиринівської вул. до Дубенської вул.


«ДРЗ», «Деревобродники», «Електрози», «Енергетика», «Енергетик РВК», «Жовтень», «Загоска», «Здоров'я», «Золотий Ренет», «Зоря», «Колгоспатор», «Локмотив», «Лотос», «Малпобудівники», «Наука», «Плановик», «Радист», «Рубін», «Русанівець», «Русанівський Понтежник», «Сад-Будівник», «Сад-Машинобудівник», «Сілікатчик», «Супутник», «Трав'яник», «Труд», «Урожай», «Фішм»). Прологає від Кам'янітної вулиці до Дамбової вул. Прилучаються: Садовий 5 пров., Садовий 4 пров., Садовий 3 пров., Садовий 2 пров., Садовий 1 пров., Садова 1 вул., Садова 2 вул., Садова 3 вул., Садова 4 вул., Садова 5 вул., Садова 6 вул., Садова 7 вул., Садова 8 вул., Садова 9 вул., Садова 10 вул., Садова 11 вул., Садова 12 вул., Садова 13 вул., Садова 14 вул., Садова 15 вул., Садова 16 вул., Садова 17 вул., Садова 18 вул., Садова 19 вул., Садова 20 вул., Садова 21 вул., Садова 22 вул., Садова 23 вул., Садова 24 вул., Садова 25 вул., Садова 26 вул., Садова 27 вул., Садова 28 вул., Садова 29 вул., Садова 30 вул., Садова 31 вул., Садова 32 вул.

 Чайківського вулиця, Чайківського, ул.; Шайковсько, ул. 11832 (Дарницький р-н). Протягає від Польової вул. до проїзду без назви.


 Чалого Михайла вулиця; Чалого Михайла, ул.; Ша-лобо Михайла, ул. 11833 (Святошинський р-н). Рішення виконавчого комітету Київської міської ради депутатів трудящих «Про найменування та перейменування вулиць, площ та парків міста» від 21.11.1961 № 2259. Протягає від Брест-Литовського шосе до кінця забудови. Прилучаються: Жовтнева вул., Герасименка Косяк, вул.


 Чапаса вулиця, Чапаса, ул.; Шарайєва, ул. 11834 (Дарницький р-н). Протягає від Демидівської вул. до Лісної вул.


 Чапаса вулиця, Чапаса, ул.; Шарайєва, ул. 11835 (Шевченківський р-н). Постанова Президії Київської міської ради робітничих, селянських та червоноармійських депутатів «Про перейменування вулиць м. Києва» від 11.11.1938 № 1082/6. Постанова виконавчого комітету Київської міської ради депутатів трудящих «Про впорядкування найменувань площ, вулиць та провулків м. Києва» від 06.12.1944 № 286/2. Протягає від Франка Івана, вул. до Коцюбинського Михайла, вул.


 Чапаське шосе; Чапаське шосе; Шарайєвське шосе. 11836 (Голосіївський р-н). Постанова бюро Київського міського комітету Компартії України та виконкому Київської міської ради депутатів


трудящих «Про найменування та перейменування вулиць міста Києва» від 15.07.1958 № 1249. Протягає від Столичного шосе (двч), утворюючи форму півокола). Прилучаються: Плещеева, вул., Новопирогівська вул., Охотський пров.


 Чаплигіна вулиця; Чаплигіна, ул.; Шаруйіна, ул. 11837 (Шевченківський р-н). Рішення виконавчого комітету Київської міської ради депутатів трудящих «Про перейменування вулиць м. Києва» від 05.07.1955 № 857. Протягає від Чаплигіна, пров. до Ольжича, вул. Прилучаються: Полянська вул., Грозненська вул.


 Чаплигіна провулок; Чаплигіна, пер.; Шаруйіна, ргоч. 11838 (Шевченківський р-н). Рішення виконавчого комітету Київської міської ради депутатів трудящих «Про перейменування вулиць м. Києва» від 05.07.1955 № 857. Протягає від Бакинської вул. до кінця забудови. Прилучаються: Чаплигіна, вул., Бугорна вул.


 Челоскінців вулиця; Челоскінцев, ул.; Шейнскінсів, ул. 11839 (Дарницький р-н). Протягає від Коцюбинського, вул. до Лугової вул. Прилучаються: Маркса Карла, вул., Котовського, пров.

 Челябінська вулиця, Челябинська ул.; Шейлібінська вул. 11840 (Дніпровський р-н). Рішення виконавчого комітету Київської міської ради депутатів трудящих «Про найменування міських вулиць» від 29.12.1953 № 2610. Протягає від початку забудови до Луначарського Анатоія, вул. та Каховської вул. Прилучається Мільчакова Олександра, вул.


 Червона вулиця; Красная ул.; Шегвопа ул. 11841 (Солом'янський р-н). Протягає від Крутогірної вул. до Пржевальського, вул. Прилучаються: Рибна вул., Добросусідський пров., Червоний пров.


 Червона Калина вулиця; Червона Калина, ул.; Шегвопа Каула, ул. 12651 (Дарницький р-н). Рішення Київської міської ради «Про затвердження назв вулиць та провулків у Дарницькому, Дніпровському, Деснянському районах м. Києва» від 27.05.2010 № 814/4252. Протягає від Польової вул. до кінця забудови, паралельно Бузнівній вул. (Бортнич).

 Червона Пресня площа; Красная Пресня, пл.; Шегвопа Пресня рл. 12702 (Подільський р-н). Сучасна назва з 1982. Розташована між Косовою вул., Щекавицькою вул.


 Червоний провулок; Красный пер.; Шегвопуі ргоч. 11842 (Солом'янський р-н). Рішення виконавчого комітету Київської міської ради депутатів трудящих «Про

перейменування вулиць м. Києва» від 05.07.1955 № 857. Протягає від Крутогірної вул. до Червоної вул. Прилучаються: Рибна вул., Добросусідський пров.


 Червоноармійська вулиця; Красноармейская ул.; Шегвопагітська вул. 11844 (Дарницький р-н). Протягає від Лугової вул. до Авто-транспортної вул. Прилучаються: Енгельса, вул., Калініна, вул., Горького, вул., Свердловка, вул., Комуністична вул., Лютнева вул., Комсомольська вул., Дружби, вул.


 Червоноармійський провулок; Красноармейский пер.; Шегвопагітський ргоч. 11845 (Голосіївський р-н). Протягає від Московської пл. до Грінченка Миколи, вул.


 **Червоноармійський 1** провулок, Красноармійський 1 пер., Шевченківський 1 пров. 12740 (Дарницький р-н). Пролягає від Червоноармійської вулиці до Березневої вулиці Горького, вул.

 **Червоноармійський 2** провулок, Красноармійський 2 пер., Шевченківський 2 пров. 12741 (Дарницький р-н). Рішення Київської міської ради від 24.04.2003 № 406/566.

Пролягає від Червоноармійської вулиці вздовж оз. Залізанне до кінця забудови.


 **Червоногвардійська** вулиця; Красногвардійська ул.; Шевченківська ул. 11846 (Деснянський р-н, Дніпровський р-н). Рішення виконавчого комітету Київської міської ради депутатів трудящих «Про найменування міських вулиць» від 29.12.1953 № 2610. Пролягає від Броварського просп. до Азербайджанської вулиці. Прилучаються: Продрєнка, вул., Краківська вул., Гаварина Юрія, просп., Червоногвардійська вул., Магнітогорський пров., Верхньої Ради, бульвар, Червоногвардійський пров., Карельський пров., Усенка Павла, вул.


 **Червоногвардійський** провулок, Красногвардійський пер., Шевченківський 1 пров. 11847 (Деснянський р-н, Дніпровський р-н). Рішення виконавчого комітету Київської міської ради депутатів трудящих «Про перейменування вулиць м. Києва» від 05.07.1955 № 857. Пролягає від Червоногвардійської вулиці до Вишкової вулиці. Прилучається Маргітогорська вул.


 **Червонозаводська** вулиця; Краснозаводська ул.; Шевченкозаводська ул. 11848 (Святошинський р-н). Пролягає від Горбачова Омеліяна, вул. до Кудібіна, вул.

 **Червонозаводський** провулок, Краснозаводський пер.; Шевченкозаводський пров. 11849 (Святошинський р-н). Пролягає від Стрийківського вулиці до Горбачова Омеліяна, вул. і Кудібіна, вул. Прилучається Кудібіна, пров.

 **Червонозаводський** провулок, Краснозаводський пер.; Шевченкозаводський пров. 11849 (Святошинський р-н). Пролягає від Стрийківського вулиці до Горбачова Омеліяна, вул. і Кудібіна, вул. Прилучається Кудібіна, пров.


 **Червонозозориний** проспект, Краснозозориний просп.; Шевченкозозориний просп. 11850 (Солом'янський р-н, Голосіївський р-н). Рішення виконавчого комітету Київської міської ради депутатів трудящих «Про найменування вулиць м. Києва» від 16.12.1974 № 1476. Пролягає від Севастопольської тл. до Московської тл. Прилучаються: Вулиця вул., Бранська вул., Куряноса Максимка, вул., Червонопартизанська вул., Білгородська вул., Олександрівська вул., Озерна вул., Горюлиця, вул., Златопільська вул., Пироговського Олександра, вул., Геріна Борися, вул., Донська вул. (іє прилучення), Головка Андрія, вул., Оборона вул., Доносний пров., Народна вул., Новонародний пров., Крутогірна вул., проїзд без назви до Крутогірної вулиці, Пухина вул., Кіровоградська вул., Кайсарова, вул., Пролетарська вул., Мистецька вул., проїзд без назви до Кустанійської вулиці, Балкафрева, вул., Балкафрева, пров., Тулаха-Артемовського, пров., проїзд до Фрометівської вулиці, Демківська вул.


 **Червонопартизанська** вулиця; Краснопартизанська ул.; Шевченкопартизанська ул. 11851 (Солом'янський р-н). Пролягає від Кривоноса Масимка, вул. до Червонопартизанського просп. Прилучається Преображенська, вул.


 **Червонопільська** вулиця; Краснопільська ул.; Шевченкопільська ул. 11852 (Поліський р-н). Рішення виконавчого комітету Київської міської ради депутатів трудящих «Про перейменування вулиць м. Києва» від 05.07.1955 № 857. Пролягає від Баха Академіка, вул. до Тулика. Прилучаються Будівельників, пров., Будівельників, вул., Вакова, вул., Праці, бульвар, Пожаренського, вул., Мініна, вул., Лебедєва Микола, вул., Червоногвардійська вул., Гаварина Юрія, просп., Магнітогорська вул., Біломорська вул.

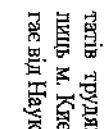
 **Червонопільський** провулок, Краснопільський пер.; Шевченкопільський пров. 11852 (Поліський р-н). Рішення виконавчого комітету Київської міської ради депутатів трудящих «Про перейменування вулиць м. Києва» від 05.07.1955 № 857. Пролягає від Баха Академіка, вул. до Тулика. Прилучаються Будівельників, пров., Будівельників, вул., Вакова, вул., Праці, бульвар, Пожаренського, вул., Мініна, вул., Лебедєва Микола, вул., Червоногвардійська вул., Гаварина Юрія, просп., Магнітогорська вул., Біломорська вул.

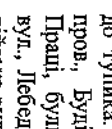
ської міської ради депутатів трудящих «Про перейменування вулиць м. Києва» від 05.07.1955 № 857. Пролягає від Залізничної вулиці до Свіглицького, вул. Прилучається: Галицька вул., Вітрині Тора, вул., Межова вул., Вєстужєва, пров.


 **Червоноприпорна** вулиця; Красноприпорна ул.; Шевченкоприпорна ул. 11853 (Толочинський р-н). Постановою Бюро Київського міського комітету Компартії України та виконкому Київської міської ради депутатів трудящих «Про найменування та перейменування вулиць міста Києва» від 15.07.1958 № 1249. Пролягає від початку забудови (в промзоні) до автомагістралі Київ-Дніпропетровськ. Прилучаються Науки, просп., Лаврецька вул., Барикадна вул., Заболотного Академіка, вул., Червоноприпорний пров., Цегельний пров.

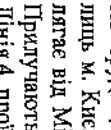
 **Червоноприпорний** провулок; Красноприпорный пер.; Шевченкоприпорный пров. 11854 (Толочинський р-н). Рішення виконавчого комітету Київської міської ради депутатів трудящих «Про перейменування вулиць м. Києва» від 05.07.1955 № 857. Пролягає від Науки, просп. до тулика.


 **Червоноприпорний** провулок; Красноприпорный пер.; Шевченкоприпорный пров. 11854 (Толочинський р-н). Рішення виконавчого комітету Київської міської ради депутатів трудящих «Про перейменування вулиць м. Києва» від 05.07.1955 № 857. Пролягає від Науки, просп. до тулика.


 **Червоногвардійський** провулок; Красногвардійський пер.; Шевченкогвардійський пров. 11855 (Деснянський р-н, Дніпровський р-н). Рішення виконавчого комітету Київської міської ради депутатів трудящих «Про найменування міських вулиць» від 29.12.1953 № 2610. Пролягає від Баха Академіка, вул. до тулика. Прилучаються Будівельників, пров., Будівельників, вул., Вакова, вул., Праці, бульвар, Пожаренського, вул., Мініна, вул., Лебедєва Микола, вул., Червоногвардійська вул., Гаварина Юрія, просп., Магнітогорська вул., Біломорська вул.


 **Червоногвардійський** провулок; Красногвардійський пер.; Шевченкогвардійський пров. 11855 (Деснянський р-н, Дніпровський р-н). Рішення виконавчого комітету Київської міської ради депутатів трудящих «Про найменування міських вулиць» від 29.12.1953 № 2610. Пролягає від Баха Академіка, вул. до тулика. Прилучаються Будівельників, пров., Будівельників, вул., Вакова, вул., Праці, бульвар, Пожаренського, вул., Мініна, вул., Лебедєва Микола, вул., Червоногвардійська вул., Гаварина Юрія, просп., Магнітогорська вул., Біломорська вул.


 **Червонофлотська** вулиця; Краснофлотська ул.; Шевченкофлотська ул. 11856 (Оболонський р-н). Рішення виконавчого комітету Київської міської ради депутатів трудящих «Про перейменування вулиць м. Києва» від 05.07.1955 № 857. Пролягає від Міської вулиці до межі міськкварталу. Прилучаються: Лінія 1, Лінія 2, Лінія 3, Лінія 4, проїзд без назви до Новокова-Прибова, вул. та Курортної вулиці, Лінія 5, Лінія 6, Лінія 7, Лінія 8, Лінія 9, Лінія 10, Лінія 11, Лінія 12, Лінія 13, Лінія 14.

 **Черешневий** провулок; Черешневый пер.; Шевченкоульський р-н). Сучасна назва з 1951. Пролягає від Науки, просп. до тулика.


 **Черкаська** вулиця; Черкаська ул.; Черкаська ул. 11858 (Шевченківський р-н). Пролягає від Маргітаринської вулиці до Баумана, вул. Прилучаються: Сонячна вул., Цукоркідзе, вул. (двічі), проїзд до Калинової вулиці, Толбухіна, вул.

 **Чернишівського** вулиця; Чернышевского, ул.; Шевченкоульський р-н). Пролягає від Відрадного просп. до Новополюної вулиці. Прилучаються: Бориславська вул., Миронівська вул., Гавриотів, вул., Карпатська вул., Паустовського, вул., Карєрна вул., Пєстова вул.


 **Чернівцька** вулиця; Черновыцкая ул.; Чернівцька ул. 11860 (Солом'янський р-н). Пролягає від Відрадного просп. до Карєрної


 **Чернівцька** вулиця; Черновыцкая ул.; Чернівцька ул. 11860 (Солом'янський р-н). Пролягає від Відрадного просп. до Карєрної


вул. Прилучаються: Бориславська вул., Миронівська вул., Патріотів, вул., Карпатська вул., Плаустановського, вул.


 **Чернігівська вулиця;** Чернігівська вул.; Шегинівська вул. 11861 (Дарницький р-н). Виникла у 1-й пол. 20 ст. Пролягає від Баждана Михайла, просп. до Ялинкової вул.


Прилучаються: Дніпродзержинська вул., Горішська вул., Харківське шосе, Ташкентська вул., Борзовий пров.


 **Чернігівська вулиця;** Чернігівська вул.; Шегинівська вул. 12061 (Дніпровський р-н). Пролягає від Раскової Марини, вул. до кінця забудови.


 **Чернігівський провулок;** Чернітовський пер.; Шегинівський пров. 11862 (Дарницький р-н). Рішення виконавчого комітету Київської міської ради депутатів трудящих «Про найменування міських вулиць» від 29.12.1953 № 2610. Пролягає від Харківського шосе до Борзового пров. Прилучається Ташкентська вул.


 **Черняхівського вулиця;** Черняхівського, ул.; Шегинівського, вул. 11863 (Шевченківський р-н). Рішення виконавчого комітету Київської міської ради депутатів трудящих «Про найменування міських вулиць» від 29.12.1953 № 2610. Рішення виконавчого комітету Київської міської ради депутатів трудящих «Про перейменування вулиць м. Києва» від 05.07.1955 № 857. Пролягає від Бабушкіна, вул. до Ружинського пров. Прилучаються: Кирпоноса, вул., Естонська вул., Шаумяна, вул. (двічі), Станіславська вул., Краснопарська вул.


 **Чеська вулиця;** Чеська вул.; Cheska vul. 11864 (Печерський р-н). Постанова бюро Київського міського комітету Компартії України та виконкому Київської міської ради депутатів трудящих «Про найменування та перейменування вулиць міста Києва» від 15.07.1958 № 1249. Пролягає від Кудрі Івана, вул. до Товарної вул. Прилучаються: Дружби Народів, бульв., Лубенська вул.


 **Четверта вулиця;** Четвертая ул.; Shtverta vul. 12571 (Оболонський р-н, СТ «Чорнобилець-2001»). Пролягає від Другої вул. до кінця забудови.


 **Чехова вулиця;** Чехова, ул.; Shekhova, vul. 11865 (Дарницький р-н). Пролягає від Чкалова, вул. до Терешкової Валентини, вул. Прилучаються: Чехова, 1 пров., Чехова, 2 пров., Жданова, вул.


 **Чехова 1 провулок;** Чехова, 1 пер.; Shekhova, 1 пров. 11866 (Дарницький р-н). Пролягає від Чехова, вул. до Дяченка Івана, вул.


 **Чехова 2 провулок;** Чехова, 2 пер.; Shekhova, 2 пров. 11867 (Дарницький р-н). Пролягає від Чехова, вул. до Дяченка Івана, вул.

 **Чеховський провулок;** Чеховський пер.; Shekhovskiy prov. 11868 (Шевченківський р-н). Сучасна назва з 1910. Пролягає від Гончара Олесь, вул. до Вороньського, вул.


 **Чигиринська вулиця;** Чигиринская ул.; Shyghynska vul. 11869 (Подільський р-н). Рішення виконавчого комітету Київської міської ради депутатів трудящих «Про найменування міських вулиць» від 29.12.1953 № 2610. Пролягає від Світлицького, вул. до Канівської вул. Прилучається Золочевська вул.


 **Чигиринський провулок;** Чигиринский пер.; Shyghynskiy prov. 11870 (Подільський р-н). Рішення виконавчого комітету Київської міської ради депутатів трудящих «Про перейменування вулиць м. Києва» від 05.07.1955 № 857. Пролягає від Межової вул. до тулика.


 **Чигоріна вулиця;** Чигорина, ул.; Shygorina, vul. 11871 (Печерський р-н). Рішення виконавчого комітету Київської міської ради депутатів трудящих «Про найменування міських вулиць» від 29.12.1953 № 2610. Пролягає від початку забудови до Кудрі Івана, вул. Прилучаються: Глазунова, вул., Лумумби Патріса, вул., Перспективна вул.

 **Чистяківська вулиця;** Чистяковская ул.; Shustiakivska vul. 11872 (Святошинський р-н). Рішення виконавчого комітету Київської міської ради депутата-реєменування та перейменування вулиць м. Києва» від 20.08.1957 № 1428. Пролягає від Перемоги, просп. до кінця забудови. Прилучаються: Стрийська вул., Кулібіна, пров., Горбачова Омелана, вул., Чистяківський пров.


 **Чистяківський провулок;** Чистяковский пер.; Shustiakivskiy prov. 11873 (Святошинський р-н). Рішення виконавчого комітету Київської міської ради депутатів трудящих «Про найменування та перейменування вулиць м. Києва» від 20.08.1957 № 1428. Пролягає від Чистяківської вул. до Екзекваторної вул.

 **Чкалова вулиця;** Чкалова, ул.; Shkalova, vul. 11874 (Дарницький р-н). Пролягає від Лісної вул. до Дяченка Івана, вул. Прилучається Чехова, вул., перетинає Демидівська вул.


 **Чоколівський бульвар;** Чоколовский бульв.; Shokolivskiy bulv. 11875 (Солом'янський р-н). Розпорядження Київської міської ради народних депутатів та Київської міської державної адміністрації «Про повернення вулицям історичних назв, перейменування парків культури та відпочинку, станцій метро» від 02.02.1993 № 16/116. Пролягає від Повітрофлотського просп. та Севастопольської пл. до залізничного шляхопроводу над залізничною платформою Караваєв Дачі. Прилучаються: Колективізації, вул., Соціалістична вул., Космонавтів, пл., Антонова Авіаконструктора, вул., Єреванська вул., Волинська вул., П'ятерська вул., Міцкевича Адама, вул., Ушинського, вул., Уманська вул.

 **Чорнобильська вулиця;** Чернобыльская ул.; Shornobylyska vul. 11876 (Святошинський р-н). Постанова бюро Київського міського комітету Компартії України та виконкому Київської міської ради депутатів трудящих «Про найменування та

перейменування вулиць міста Києва» від 15.07.1958 № 1249. Пролягає від Перемоги, просп. до Обухівської вул. Прилучаються: Грушної Федора, вул., Прилужна вул., Ірпінська вул., Уборевича Кожандарма, вул.


 **Чорнобильський провулок;** Чернобильський тер.; Шоптобульскі пров. 11877 (Святошинський р-н) Пролягає від Уборевича Кожандарма, вул. до Осінньої вул.

 **Чорновола Вячеслава вулиця;** Чорновола Вячеслава, вул.; Шоптова Вячеслава, вул. 11878 (Центральний р-н) Рішення Київської міської ради «Про вшанування пам'яті Вячеслава Чорновола» від 27.03.1999 № 175/27/6. Пролягає від Аргема, вул. до Повітрофлотського шляхопроводу (над Перекопи, просп.). Прилучаються: Дмитрівська вул., Лібієва, вул., Золотушівська вул., Поголівська вул., Рыбалка Маршала, вул., Річна вул., Андрющенка, вул., Павливська вул. Задана шляхопроводом з Повітрофлотським просп.


 **Чорногірська вулиця;** Черноріжська ул., Шоптольська вул. 11879 (Гечевський р-н). Пролягає від Товариної вул. до Залізничного шосе. Прилучаються: Тиха вул., Верхньогірська вул., Менделєєва, вул.

 **Чорноморська вулиця;** Черноморская ул., Шоптольська вул. 11880 (Оболонський р-н). Рішення виконавчого комітету Київської міської ради депутатів тру-


дяться «Про найменування міських вулиць» від 29.12.1953 № 2610. Пролягає від Алібєєва, вул. до Корабельної вул.

 **Чугуївський провулок;** Чугуєвський пер., Сіндичівскі пров. 11881 (Солом'янський р-н). Постановою бюро Київського міського комітету Компартії України та виконавчого комітету Київської міської ради депутатів


трудящих «Про найменування та перейменування вулиць міста Києва» від 15.07.1958 № 1249. Пролягає від Машинобудівної вул. до Тулика. Прилучається: Виборзька вул.

 **Чудновецького вулиця;** Чудновецького, ул.; Сидимовського, вул. 11882 (Дніпровський р-н). Постановою виконавчого комітету Київської міської ради депутатів тру-


дяться «Про впорядкування найменувань площ, вулиць та провулків м. Києва» від 06.12.1944 № 286/2. Рішення виконавчого комітету Київської міської ради депутатів трудящих «Про найменування та перейменування вулиць і площ м. Києва» від 26.01.1961 № 146. Пролягає від Воззєтання, просп. до Будівельників, вул. Прилучається: Миру, просп.

 **Чумака Василя вулиця;** Чумака Василия, ул.; Спінтака Василя, вул. 11883 (Солом'янський р-н). Рішення виконавчого комітету Київської міської ради депутатів


трудящих «Про найменування та перейменування вулиць м. Києва» від 20.08.1957 № 1478. Пролягає від Героїв Севастополя, вул. до Лєтєєва Івана, будля. Прилучається: Метробудівська вул.

 **Шалетт Міста вулиця;** Шалетт Города, ул., Шалетт Міста, вул. 11884 (Дніпровський р-н). Рішення виконавчого комітету Київської міської ради народних депу-


татів «Про перейменування вулиць міста Києва» від 07.08.1984 № 714. Пролягає від Дарницького бульвару до Миропільської вул.


 **Шамрила Тимофія вулиця;** Шамрило Тимофея, ул.; Шампуля Тимофія, вул. 11885 (Шевченківський р-н). Рішення виконавчого комітету Київської міської ради

депутатів трудящих «Про найменування та перейменування вулиць і площ м. Києва на честь міст-героїв Великої Вітчизняної війни» від 31.03.1975 № 302. Пролягає від Дюрожицької вул. і Ризької вул. до Дегтярівської вул. і Жабєєва Жамбіла, вул. Прилучається: Гонти Івана, вул.


 **Шаумяна вулиця;** Шаумяна, ул.; Шаптіана, вул. 11886 (Шевченківський р-н). Рішення виконавчого комітету Київської міської ради депутатів трудящих «Про

найменування міських вулиць» від 29.12.1953 № 2610. Пролягає від Черняхівської, вул. (двічі, утворюючи ламану лінію). Прилучаються: Ставропольська вул., Шаумяна, пров., Краснодарська вул.


 **Шаумяна провулок;** Шаумяна, пер.; Шаптіана, пров. 11887 (Шевченківський р-н). Сучасна назва з 1955. Пролягає від Шаумяна, вул. до Черняхівського, вул.

 **Шахтарська вулиця;** Шахтарская ул.; Шахтарська вул. 11888 (Оболонський р-н). Рішення виконавчого комітету Київської міської ради депутатів трудящих «Про

перейменування вулиць м. Києва» від 05.07.1955 № 857. Пролягає від Автозаводської вул. до Дектяренка Петра, вул. Прилучається: Коноплянська вул.

 **Шевцова Івана вулиця;** Шевцова Івана, ул.; Шевцова Івана, вул. 11889 (Шевченківський р-н). Рішення виконавчого комітету Київської міської ради депута-


тів трудящих «Про найменування вулиць м. Києва» від 20.10.1966 № 1574. Пролягає від Потєєва Євгена, вул. до Дегтярівської вул.


 **Шевченка вулиця;** Шевченко, ул.; Шевченка, вул. 11890 (Дарницький р-н). Пролягає від Мостової вул. до Толстого Льва, вул. (Борніч). В середній частині вулиці одне з в'їздів стіть сполучається з Мостовою вул.


 **Шевченка вулиця;** Шевченко, ул.; Шевченка, вул. 11892 (Деснянський р-н). Пролягає від Леніна, вул. до Кірова, вул. (Троєщина). Прилучається: Держомктова, вул.


 **Шевченка вулиця;** Шевченко, ул.; Шевченка, вул. 11891 (Солом'янський р-н). Пролягає від Леніна, вул. до Килиєвої дороги (Жульїни). Прилучаються: Копириєвського, вул., Повітрофлотська вул., Кооперативна вул., Радянська вул., Шевченка, пров. (двічі), Робітничая вул.


 **Шевченка провулок;** Шевченко, пер.; Шевченка, пров. 12063 (Дарницький р-н). Пролягає від Шевченка, вул. до Франка Івана, 3 пров.

 **Шевченка провулок;** Шевченко, пер.; Шевченка, пров. 11893 (Солом'янський р-н). Пролягає від Шевченка, вул. (двічі), має форму видовженої літери «С»). Прилучається: Ватуліна, вул.


 **Шевченка Тараса бульвар**, Шевченко Тараса, бульв.; Shevchenka Tarasa, bulv. 11894 (Шевченківський р-н). Постанова виконавчого комітету Київської міської ради депутатів трудящих «Про впорядкування найменувань площ, вулиць та провулків м. Києва» від 06.12.1944 № 286/2. Протягає від Бессарабської пл. до Перемоги, пл. Прилучаються: Пушкінська вул., Терещківська вул., Володимирська вул., Леонтівича, вул., Франка Івана, вул., Дирогова, вул., Коцюбинського Михайла, вул., Петлюри Симона, вул., Белінського Чеслава, вул., Перемоги, пл.


 **Шевченка Тараса площа**, Шевченко Тараса, пл.; Shevchenka Tarasa, pl. 11895 (Оболонський р-н). Рішення виконавчого комітету Київської міської ради депутатів трудящих «Про найменування та перейменування вулиць м. Києва» від 13.10.1959 № 1710. Розташована між Мінським просп., Полярною вул., Вишгородською вул., Сошенка, вул., Луцка-Водичкою вул.


 **Шевченка Тараса провулок**, Шевченко Тараса, пер.; Shevchenka Tarasa, prouk. 11896 (Шевченківський р-н). Рішення виконавчого комітету Київської міської ради депутатів трудящих «Про перейменування Хрещатського провулка Ленінського району м. Києва» від 11.05.1954 № 830. Протягає від Незалежності Майдану до Михайлівського пров. Прилучається Малопідвальна вул.


 **Шелеста Петра вулиця**, Шелеста Петра, ул.; Shelesteta Petra, ul. 12064 (Деснянський р-н). Рішення Київ-

ської міської ради «Про найменування нових вулиць та провулків у котеджному містечку «Деснянське» в Деснянському районі м. Києва» від 28.04.2011 № 156/5543. Протягає від Дала Олександра, вул. до Софії Андрія, вул.


 **Шелестова вулиця**, Шелестова Николая, ул.; Sherelstova Nikolai, ul. 11897 (Солом'янський р-н). Рішення виконавчого комітету Київської міської ради депутатів трудящих «Про найменування та перейменування вулиць і площ м. Києва на честь міст-героїв Великої Вітчизняної війни» від 31.03.1975 № 302. Протягає від Відрадного просп. до Новопольової вул. Прилучаються: Патріотів, вул., Зелена вул.


 **Шелестівська вулиця**, Шелестовская ул.; Sherelstivska ul. 11898 (Святошинський р-н). Рішення виконавчого комітету Київської міської ради депутатів трудящих «Про зміну найменувань вулиць» від 03.01.1952 № 5. Протягає від Котельницького Михайла, вул. до межі міськради.


 **Шимановського Віталія вулиця**, Шимановского Виталия, ул.; Shymanovskoho Vitaliia, ul. 11899 (Дніпровський р-н). Рішення Київської міської ради «Про найменування вулиці від проспекту Визволителів до бази відстою пасажирських вагонів станції Київ-Дніпровський Південно-Західної залізниці у Дніпровському районі іменем Віталія Шимановського» від 24.11.2005 № 430/2891. Розпорядження Київської міської державної адміністрації «Про найменування та перейменування вулиць в м. Києві» від 19.04.2006 № 767. Протягає від Визволителів, просп. до залізниці.


 **Широка вулиця**, Широкая ул.; Shyroka vul. 11900 (Голосіївський р-н). Протягає від Козацької вул. до Гвардійської вул. Прилучається Тихорецька вул.


 **Шихінський провулок**, Шихинский пер.; Shyshynskiy prouk. 11901 (Шевченківський р-н). Постанова Президії Київської міської ради робітничих, селянських та червоноармійських депутатів «Про перейменування вулиць по Молодогвардійському району» від 19.08.1939 № 1148/25. Постанова виконавчого комітету Київської міської ради депутатів трудящих «Про впорядкування найменувань площ, вулиць та провулків м. Києва» від 06.12.1944 № 286/2. Протягає від Нагірної вул. до тулика.


 **Шкільна вулиця**, Школьная ул.; Shkylna vul. 11902 (Голосіївський р-н). Постанова виконавчого комітету Київської міської ради депутатів трудящих «Про впорядкування найменувань площ, вулиць та провулків м. Києва» від 06.12.1944 № 286/2. Протягає від Заблуди Віктора, вул. до Голосіївської вул.


 **Шкільна вулиця**, Школьная ул.; Shkylna vul. 12657 (Дарницький р-н). Протягає від Леніна, вул. до проїзду, що з'єднує Автогнотранспорту вул. з Першого Травня, вул. (Бортничі).


 **Шкільна вулиця**, Школьная ул.; Shkylna vul. 11903 (Святошинський р-н). Викликає у 1-й пол. 20 ст. Протягає від Осінньої вул. до Жовтневої вул. Прилучається Купріна, вул.


 **Шкільна вулиця**, Школьная ул.; Shkylna vul. 11904 (Солом'янський р-н). Протягає від Леніна, вул. до Комсомольської вул.


 **Шліхтера Академіка вулиця**, Шлихтера Академика, ул.; Shlykhtera Akademika, ul. 11905 (Дніпровський р-н). Рішення виконавчого комітету Київської міської ради депутатів трудящих «Про найменування та перейменування вулиць і площ м. Києва» від 26.01.1961 № 146. Протягає вздовж залізниці від Березневої вул. до Верховної Ради, бульв. Прилучається Возз'єднання, просп.


 **Шляховиків вулиця**, Путейцев, ул.; Shlyakhovukiv, ul. 11906 (Дніпровський р-н). Сучасна назва з 1971. Протягає від Сеноманської вул. до Довбуша Олекси, вул.


 **Шляховиків провулок**, Путейцев, пер.; Shlyakhovukiv, prouk. 12062 (Дніпровський р-н, Дарницький р-н). Протягає від Шляховиків, вул. до Алма-Атинської вул.


 **Шмідта Отто вулиця**, Шмидта Отто, ул.; Shmidta Otto, ul. 11907 (Шевченківський р-н). Постанова виконавчого комітету Київської міської ради депутатів трудящих «Про впорядкування найменувань площ, вулиць та провулків м. Києва» від 06.12.1944 № 286/2. Протягає від Стара Польня, вул. і Нижньорківської вул. до Польовецької вул. (продовженням слугує Багровуватська вул.). Прилучаються: Соляна вул., Печенівська вул., Татарська вул.


 **Шовковична вулиця;** Шенковична ул.; Shovkovychyna vul. 11908 (Печерський р-н). Розпорядження Київської міської ради народних депутатів та Київської міської державної адміністрації «Про повернення вулицям історичних назв, перейменування парків культури та відпочинку, станцій метро» від 02.02.1993 № 16/116. Пролягає від Грушевського Михайла, вул. до Мечникова, вул. і Васейної вул. Прилучаються: Інститутська вул., Липський пров., Оринка Пидипа, вул., Лютеранська вул., Богомольця Академіка, вул., Козловського Івана, пров., Дервіна, вул.


 **Шовкуненка вулиця;** Шовкуненко, ул.; Shovkunenka, vul. 11909 (Солом'янський р-н). Рішення виконавчого комітету Київської міської ради депутатів трудящих «Про впорядкування найменувань та перейменування вулиць м. Києва» від 31.03.1976 № 296. Рішення виконавчого комітету Київської міської ради народних депутатів «Про перейменування вулиць м. Києва» від 07.08.1984 № 714. Пролягає від Повітрофлотського просп. до Богданівської вул. Прилучається Калінінградська вул.


 **Шолом-Алейхем вулиця;** Шолом-Алейхема, ул.; Sholom-Aleykhema, vul. 11910 (Деснянський р-н). Постановою виконавчого комітету Київської міської ради депутатів трудящих «Про впорядкування найменувань площ, вулиць та провулків м. Києва» від 06.12.1944 № 286/2. Рішення виконавчого комітету Київської міської ради депутатів трудящих «Про найменування Нової вулиці в Дарницькому районі ім'я видатного письменника Шолом-Алейхема» від 17.05.1966 № 723. Пролягає від Братиславської вул. до Жуківа Маршала, вул. Прилучаються: Волгодарська пл., Милотенка, вул.

 **Шолуденка вулиця;** Шолуденко, ул.; Sholudenka, vul. 11911 (Шевченківський р-н). Рішення виконавчого комітету Київської міської ради депутатів трудящих «Про найменування та перейменування вулиць м. Києва» від 20.08.1957 № 1428. Пролягає від Перемоги, просп. до Конердіка, вул. Прилучаються: Андрюшенка Гроторія, вул., Рыбалка Маршала, вул., Кравченка Миколи, вул.


 **Шоста вулиця;** Шеста ул.; Shosta vul. 12373 (Оболонський р-н, СТ «Чорнобиль-2001»). Пролягає від Першої вул. до кінця забудови.


 **Шпака Миколи вулиця;** Шпака Николая, ул.; Shpaka Mykoly, vul. 11912 (Шевченківський р-н). Рішення виконавчого комітету Київської міської ради депутатів трудящих «Про найменування та перейменування вулиць м. Києва» від 20.08.1957 № 1428. Пролягає від Перемоги, просп. до Детрлівської вул.


 **Шпильова вулиця;** Шпилева ул.; Shpylova vul. 11913 (Солом'янський р-н). Пролягає від Деснянської вул. до кінця забудови. Прилучаються: Заломова Петра, вул., Неучя-Левницького, вул.


 **Шполанська вулиця;** Шполанска ул.; Shpolan'ska vul. 11914 (Подільський р-н). Постановою виконавчого комітету Київської міської ради депутатів трудящих «Про впорядкування найменувань площ, вулиць та провулків м. Києва» від 06.12.1944


№ 286/2. Пролягає від Рилесна, вул. до Фруктової вул. Прилучаються: Тагільська вул., Достоевського, вул.

 **Шулявська вулиця;** Шулявская ул.; Shulyavska vul. 11915 (Шевченківський р-н). Постановою бюро Київського міського комітету Компарті України і виконавчого комітету Київської міської ради депутатів трудящих «Про впорядкування справ привласнення імен державних і громадських діячів вулицям і державним установам м. Києва» від 10.12.1957 № 2193. Пролягає від Бромши Віктора, вул. до Брест-Литовського пров. Прилучаються: Василювської Ванди, вул., Тобіляккий пров.


 **Шумського Юрія вулиця;** Шумского Юрия, ул.; Shum'skoho Yurija, vul. 11916 (Дніпровський р-н). Рішення виконавчого комітету Київської міської ради депутатів трудящих «Про найменування та перейменування вулиць і площ м. Києва» від 31.10.1967 № 1826. Пролягає від Тичини Павла, просп. до Березняківської вул.

 **Шутова Полковника вулиця;** Шутова Полковника, ул.; Shutova Polkovnyka, vul. 11917 (Солом'янський р-н). Рішення виконавчого комітету Київської міської ради депутатів трудящих «Про найменування та перейменування вулиць і площ м. Києва» від 29.10.1963 № 1665. Пролягає від Перемоги, просп. до Машинобудівної вул. Прилучається Виборзька вул. В середній частині переривається залізничними коліями.


 **Шаслина вулиця;** Шаслина вул.; Shashlyna vul. 11918 (Головіцький р-н). Рішення Київської міської ради депутатів трудящих «Про найменування вулиць»


 **Шербаківа вулиця;** Шербакова, пер.; Shcherbakova, vul. 11922 (Шевченківський р-н). Сучасна назва з 1953 року. Пролягає від Шербаківа, вул. до кінця забудови (побілизу Гончарова, вул.).


нового мікрорайону у Головіцькому районі» від 27.11.2008 № 645/645. Пролягає від Вільяма Академіка, вул. до тупика. Прилучається Успішна вул.


 **Шеквицька вулиця;** Шеквицкая ул.; Shcherbakivska vul. 11919 (Дніпровський р-н). Сучасна назва з 1846. Пролягає від Дрогославського пров. до Набережно-Хрещатицької вул. Прилучаються: Фрунзе, вул., Костингінська вул., Межитрська вул., Волозька вул., Почайнінська вул.

 **Шепкіна вулиця;** Шепкина, ул.; Sheperkina, vul. 11920 (Дніпровський р-н). Рішення виконавчого комітету Київської міської ради депутатів трудящих «Про найменування міських вулиць» від 29.12.1953 № 2610. Пролягає від Новаторів, вул. до Баканських Комісарів, пров. Прилучаються: Калачівська вул., Васнецова, вул.


 **Шербаківа вулиця;** Шербакова, ул.; Shcherbakova, vul. 11921 (Шевченківський р-н). Рішення виконавчого комітету Київської міської ради депутатів трудящих «Про найменування міських вулиць» від 29.12.1953 № 2610. Пролягає від Перемоги, просп. до Стеценка, вул. та Інтернаціональної пл. Прилучаються: Балаклієвська вул., Вабулкіна, вул., Шербаківа, пров., Кірпоноса, вул., Естонська вул., Старопольська вул., Краснодарська вул., Піка Вільгельма, вул., Салотна вул.


 **Шербаківа провулок;** Шербакова, пер.; Shcherbakova, vul. 11922 (Шевченківський р-н). Сучасна назва з 1953 року. Пролягає від Шербаківа, вул. до кінця забудови (побілизу Гончарова, вул.).

 **Щоглівський провулок;** Щегловський пер.; Shchotlivskiy pr. 11923 (Гололівський р-н). Сучасна назва з 1921. Пролягає від Козацької вул. до Римського-Корсакова вул.


 **Щорса вулиця;** Щорса, ул.; Shchorsta, vul. 11925 (Деянський р-н). Пролягає від Лесі Українки, вул. до Петровського, вул. Прилучається Гоголя, вул. (Трощина).


 **Щорса вулиця;** Щорса, ул.; Shchorsta, vul. 11924 (Печерський р-н). Постанова Президії Київської міської ради від 13.07.1937 № 789/14. Рішення виконавчого комітету Київської міської ради депутатів трудящих «Про найменування та перейменування площ та парків міста» від 21.11.1961 № 2259. Пролягає від Великої Васильківської вул. до Задніпровського Михайла, вул. і Щорса, пров. Прилучаються: Предславинська вул., Барбюса Аврі, вул., Літня вул.


 **Щорса провулок;** Щорса, пер.; Shchorsta, pr. 11926 (Печерський р-н). Сучасна назва з 1961. Пролягає від Лесі Українки, бульв. до Щорса, вул. та Задніпровського Михайла, вул.


 **Щусева вулиця;** Щусева, ул.; Shchusieva, vul. 11927 (Шевченківський р-н). Пролягає від Теліги Олени, вул. до залізничного шляхопроводу і Стеценка, вул. Прилучаються: Грекова Академіка, вул., Бер-


лінського Максима, вул., Орловський пров., Вавілових, вул., Житкова Бориса, вул., Орловська вул., Щусева, пров., Тираспольська вул.

 **Щусева провулок;** Щусева, пер.; Shchusieva, pr. 11928 (Шевченківський р-н). Сучасна назва з 1955. Пролягає від Щусева, вул. до Вавілових, вул.


 **Юлаєва Салавата вулиця;** Юлаєва Салавата, ул.; Yulaieva Salavata, vul. 11929 (Голосівський р-н). Постанова бюро Київського міського комітету Компартії України та виконавчого комітету Київської міської ради депутатів трудящих «Про найменування та перейменування вулиць м. Києва» від 15.07.1958 № 1249. Пролягає від Закарпатської вул. (двічі, утворюючи півколо).


 **Юнацька вулиця;** Юнацька ул.; Yunatska vul. 11930 (Святошинський р-н). Пролягає від Наумова Генерала, вул. до Клавдійської вул. Прилучаються: Рубежівська вул., Рахманінова, вул.


 **Юнацька вулиця;** Юнацька ул.; Yunatska vul. 12691 (Солом'янський р-н). Пролягає від Журавлиної вул. до кінця забудови. Прилучається Практична вул.


 **Юнкерова Миколи вулиця;** Юнкерова Николая, ул.; Yunkertova Mykola, vul. 11931 (Оболонський р-н). Рішення виконавчого комітету Київської міської ради народних депутатів «Про перейменування вулиць м. Києва» від 07.08.1984 № 714. Пролягає від Миської вул. до Селянської вул. Прилуча-

ються: Лінія 1, Лінія 2, Лінія 3, Лінія 4, Лінія 5, Лінія 6, Лінія 7, Лінія 8, Лінія 9, Лінія 10, Лінія 11, Лінія 12, Лінія 13, Лінія 14.


 **Юності вулиця;** Юности, ул.; Yunisti, vul. 11932 (Дніпровський р-н). Рішення виконавчого комітету Київської міської ради депутатів трудящих «Про найменування та перейменування вулиць і площ м. Києва» від 24.03.1964 № 379. Пролягає від Бойченка Олександра, вул. до Миропільської вул. Прилучається Космична вул.


 **Юри Гната вулиця;** Юри Гната, ул.; Yuru Gnata, vul. 11933 (Святошинський р-н). Рішення виконавчого комітету Київської міської ради депутатів трудящих «Про найменування та перейменування вулиць і площ м. Києва» від 31.10.1967 № 1826. Пролягає від Якуба Коласа, вул. до Курбаса Леся, просп. Прилучається Рикова Комісара, вул. Наприкінці сполучена шляхопроводом з Картвелшвілі, вул.


 **Юрківська вулиця;** Юрківська ул.; Yurkivska vul. 11934 (Подільський р-н). Постанова Президії Київської міської ради робітничих, селянських та червоноармійських депутатів «Про перейменування вулиць по Молотському району» від 19.08.1939 № 1148/25. Сучасна назва з 1859. Пролягає від Фрунзе, вул. до Набережно-Лугової вул. Є продовженням Нижньюрківської вул. Прилучаються: Костянтинівська вул., Межигірська вул., Турівська вул.


 **Юровської Ольги вулиця;** Юровской Ольги, ул.; Yurovskoi Olhy, vul. 12065 (Голосівський р-н). Рішення Київської міської ради «Про найменування нових вулиць


у мікрорайоні Чанаєвка в Голосівському районі міста Києва» від 25.05.2011 № 189/5576. Пролягає від Бродівської вул. до кінця забудови.


 **Яблонської Тетяни вулиця;** Яблонской Татьяны, ул.; Yablonskoi Tetiayu, vul. 11935 (Солом'янський р-н). Рішення Київської міської ради «Про увічнення пам'яті Тетяни Нилівни Яблонської» від 30.06.2005 № 460/3036. Розпорядження Київської міської державної адміністрації «Про найменування та перейменування вулиць в м. Києві» від 19.04.2006 № 767. Пролягає від Польової вул. до Лебедева-Кумача, вул. Прилучаються: Караваєва Професора, вул., Комбайнерів, вул.


 **Яблочкова вулиця;** Яблочкова, ул.; Yablochkova, vul. 11936 (Подільський р-н). Рішення виконавчого комітету Київської міської ради депутатів трудящих «Про найменування міських вулиць» від 29.12.1953 № 2610. Пролягає від Сирелької вул. до кінця забудови. Прилучається Яблочкова, пров.


 **Яблочкова провулок;** Яблочкова, пер.; Yablochkova, pr. 11937 (Подільський р-н). Пролягає від Яблочкова, вул. до Лодигіна, вул.


 **Яблунева вулиця;** Яблунева ул.; Yabluneva vul. 11938 (Солом'янський р-н). Пролягає від Крутогірної вул. до Сигнальної вул. Прилучаються: Яблуневий пров., Сумська вул., Заповітна вул.


 **Яблунева вулиця;** Яблунева ул.; Yabluneva vul. 12066 (Солом'янський р-н, Жуляни). Пролягає від Садової вул. до Межової вул.


 **Яблучневий провулок**; Яблучневий пер.; Уайлднуї пров. 11939 (Солом'янський р-н). Пролягає від Яблучневої вул. до кінця забудови.


 **Яворівський провулок**; Яворовский пер.; Уайлівський пров. 10587 (Деснянський р-н). Рішення виконавчого комітету Київської міської ради депутатів трудящих «Про найменування та перейменування вулиць і площ м. Києва» від 24.03.1964 № 379. Пролягає від Вересаєв Остала, вул. до кінця забудови. Прилучається Бігова вул.


 **Ядіна вулиця**; Ягодна ул.; Yaidna vul. 11940 (Поліський р-н, СТ «Автожобі-ліст»). Пролягає від Київської вул. та Урбової вул. до кінця забудови. Прилучаються Трахтемірівська вул., Боровиченко Марії, вул., Ядіної пров., Самбірський пров., Капеленка Академіка, вул., Хорголицький пров., Закарпатська вул., Хорголицька вул.

 **Ядіна вулиця**; Ягодна ул.; Yaidna vul. 12684 (Солом'янський р-н). Пролягає від Крейсерів «Аврора», вул. до кінця забудови. Прилучається Ялічний пров.


 **Ялічний провулок**; Ягоцный пер.; Yalidnuı prov. 11941 (Долішівський р-н). Пролягає від Ялічної вул. до Капеленка Академіка, вул. Прилучається Боровиченко Марії, вул.

 **Ялічний провулок**; Ягоцный пер.; Yalidnuı prov. 12683 (Солом'янський р-н). Пролягає від Крейсерів «Аврора», вул. до Ялічної вул.


 **Яготинська вулиця**; Яготинская ул.; Yahotynska vul. 11942 (Печерський р-н). Рішення виконавчого комітету Київської міської ради депутатів трудящих «Про найменування вулиць» від 29.12.1953 № 2610. Пролягає від Товарної вул. до Матросова Олександра, вул. Прилучається Лубенська вул.


 **Якіра вулиця**; Якіра, ул.; Yakira, vul. 11943 (Шевченківський р-н). Рішення виконавчого комітету Київської міської ради депутатів трудящих «Про найменування

та перейменування вулиць і площ м. Києва» від 26.08.1963 № 1247. Пролягає від Терцена, вул. до Хохлових Сім'ї, вул. Прилучаються: Мельникова, вул., Віпорувська вул.


 **Якуба Коласа вулиця**; Якуба Коласа, ул.; Yakubа Kоlasa, vul. 11944 (Святошинський р-н). Рішення виконавчого комітету Київської міської ради депутатів

трудящих «Про найменування та перейменування вулиць і площ м. Києва» від 31.10.1967 № 1826. Пролягає від Роллана Ромена, бульвару до Геройів Космосу, вул. Прилучаються: Чапаєва Петра, вул., Кіпріанова Академіка, вул., Юри П'єта, вул.


 **Якубовських Родина провулок**; Якубовських Семин пер.; Yakubovskikh Rodnu, prov. 11945 (Голосіївський р-н). Рішення Київської міської ради «Про найменування безіменного провулку між вулицями Олега Кошового та Пимбальв Яр у Голосіївському районі м. Києва провулком Родина Якубовських» від 29.04.2010 № 576/4014. Пролягає від Пимбальв Яр, вул. до Кошового Олега, вул. (гіпохлоридний).

 **Якубовського Маршала вулиця**; Якубовского Маршала, ул.; Yakubovskoho Marshala, vul. 11946 (Голосіївський р-н). Рішення виконавчого комітету Київської міської ради депутатів трудящих «Про

найменування та перейменування вулиць і площ м. Києва» від 21.03.1977 № 410. Пролягає від Касіяна Василья, вул. до Вільямса Академіка, вул. Прилучається Костичева Академіка, вул.

 **Якутська вулиця**; Якутская ул.; Yakutskaya vul. 11947 (Святошинський р-н). Рішення виконавчого комітету Київської міської ради депутатів


трудящих «Про найменування та перейменування вулиць м. Києва» від 27.12.1971 № 2061. Пролягає від Шпенячної вул. до 9-го Травія, вул.


 **Яльницька вулиця**; Яльникова ул.; Yalynkova vul. 11948 (Дарницький р-н). Рішення виконавчого комітету Київської міської ради народних депутатів «Про пере-

йменування та впорядкування найменувань вулиць м. Києва» від 05.09.1977 № 1350. Пролягає від Грузинського пров. до Старобориспільської вул. Прилучаються: Вірменський пров., Вірменська вул., Чернігівська вул., Борнілицький пров., Борнілицька вул., Вакуленчука, пров., Вакуленчука, вул.


 **Яльницький провулок**; Яльниковский пер.; Yalynkovyı prov. 11949 (Дарницький р-н, Червоний Хутір). Рішення виконавчого комітету Київської міської

ради депутатів трудящих «Про найменування вулиць і площ м. Києва» від 29.12.1953 № 2610. Пролягає від Харківського шосе до Борового пров. Прилучається Ташкентська вул.


 **Яльницький провулок**; Яльниковский пер.; Yalynkovyı prov. 12067 (Дарницький р-н, Борніччі). Пролягає від Жданова, вул. до Інженерного пров.

 **Ялітська вулиця**; Ялітская ул.; Yalitskaya vul. 11950 (Дарницький р-н). Рішення виконавчого комітету Київської міської ради депутатів трудящих «Про


перейменування вулиць м. Києва» від 05.07.1955 № 857. Пролягає від Привокзальної тп., Боронилівської вул. та Привокзальної вул. до Рудневої, вул. та Славгородської вул. Прилучаються: Куркульської, вул., Сорговецька вул., Заслонова Костянтіна, вул., Ново-Дарницька вул., Російська вул.


 **Ямська вулиця**; Ямская ул.; Yamtskaya vul. 11951 (Голосіївський р-н). Постанова виконавчого комітету Київської міської ради депутатів


трудящих «Про впорядкування найменувань площ, вулиць та провулків м. Києва» від 06.12.1944 № 286/2. Пролягає від Федорова Івана, вул. до проїзду між Грінченка Миколи, вул. та Малевича Казимира, вул. Прилучаються: Лаборагторна вул., Володимиро-Либівська вул., Тельмана, вул.


 **Яна Василія вулиця**; Яна Василья, ул.; Yana Vasylia, vul. 11952 (Голосіївський р-н). Рішення виконавчого комітету Київської міської ради депутатів трудящих


«Про впорядкування найменувань та перейменування вулиць м. Києва» від 31.03.1976 № 296. Пролягає від Тарасівської вул. до Еренбурга Іллі, вул.


 Яна Райніса вулиця; Яна Райніса, ул.; Jana Rainisa, ul. 11953 (Солом'янський р-н). Рішення виконавчого комітету Київської міської ради депутатів трудящих «Про найменування та перейменування вулиць м. Києва» від 13.10.1959 № 1710. Пролягає від Потебні Академіка, вул. до кінця забудови. Прилучається Далека вул.


 Янгеля Академіка вулиця; Янгеля Академіка, ул.; Yangel'shchyna Akademika, ul. 11954 (Солом'янський р-н). Рішення виконавчого комітету Київської міської ради депутатів трудящих «Про впорядкування найменувань вулиць м. Києва» від 27.04.1981 № 682. Пролягає від Перемоги, просп. до Борщагівської вул. та Виборзької вул. Прилучаються: Польовий пров., Смоленська вул., Металістів, вул., Політехнічна вул.

 Янки Купали вулиця; Янки Купали, ул.; Yanku Kupala, ul. 11955 (Солом'янський р-н). Рішення виконавчого комітету Київської міської ради депутатів трудящих «Про зміну найменувань вулиць і площ вул. до Антонова Авіаконструктора, вул.


 Янтарна вулиця; Янтарная ул.; Yantarna ul. 11956 (Святошинський р-н). Рішення виконавчого комітету Київської міської ради депутатів трудящих «Про найменування та перейменування вулиць і площ вул. до Кільцевої дороги до тупика.


 Янтарна вулиця; Янтарная ул.; Yantarna ul. 12068 (Солом'янський р-н). Пролягає від Крейсера «Аврора», вул. до кінця забудови.


 Ярмоли Віктора вулиця; Ярмолы Виктора, ул.; Yarmoly Viktora, ul. 11957 (Шевченківський р-н). Рішення виконавчого комітету Київської міської ради народних депутатів «Про перейменування вулиць м. Києва» від 07.08.1984 № 714. Пролягає від Тимофеевої Галі, вул. до Тбіліського пров. Прилучаються: Шулявська вул., Старо-Київська вул., Старокиївський пров., Василевської Ванди, вул.


 Ярославів Вал вулиця; Ярославов Вал, ул.; Yaroslavyiv Val, ul. 11938 (Шевченківський р-н). Газета «Київлянин» «О наименовании некоторых улиц и площадей в Киеве» від 14.08.1869 № 95. Рішення виконавчого комітету Київської міської ради депутатів трудящих «Про перейменування вулиці Великої Підвальної у Радянському районі» від 02.02.1976 № 90. Пролягає від Володимирської вул. до Бульварно-Кудрявської, вул. і Львівської шв. Прилучаються: Золотогоріська вул., Лисенка, вул., Франка Івана, вул., Стрілецька вул., Гончара Олеса, вул.


 Ярославська вулиця; Ярославская ул.; Yaroslavska ul. 11959 (Подільський р-н). Сучасна назва з 1838. Пролягає від Ярославського пров. та Житньоторгівської вул. до Набережно-Хрещатицької вул. Прилучаються: Фрунзе, вул., Костянтинівська вул., Межигірська вул., Волоська вул., Почайнінська вул.


 Ярославський провулок; Ярославский пер.; Yaroslavskiy pr. 11960 (Подільський р-н). Пролягає від Ярославської вул. до Щекунівської вул.


 Ясеневий провулок; Ясеневый пер.; Yasenevuyi pr. 11961 (Печерський р-н). Рішення виконавчого комітету Київської міської ради депутатів трудящих «Про найменування міських вулиць» від 29.12.1953 № 2610. Пролягає від Звіринецької вул. до Кленового пров.

 Ясинуватський провулок; Ясиноватский пер.; Yasynivatskyi pr. 11962 (Голосівський р-н). Рішення виконавчого комітету Київської міської ради депутатів трудящих «Про перейменування вулиць м. Києва» від 05.07.1955 № 857. Пролягає від Фрометівського узвозу до тупика.


 Яслинська вулиця; Яслинская ул.; Yaslynska ul. 11963 (Солом'янський р-н). Сучасна назва з 1912. Пролягає від Кліничної вул. до Шпильової вул. Прилучається Над'ярна вул.


 Ясна вулиця; Ясная ул.; Yasna ul. 11964 (Солом'янський р-н). Пролягає від Кайсарова, вул. до Каменярів, вул. Прилучається Ясеній пров.

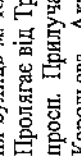
 Ясеній провулок; Ясеный пер.; Yasnyy pr. 11965 (Солом'янський р-н). Сучасна назва з 1958. Пролягає від Ясної вул. до Каменярів, вул.


 Ясногірська вулиця; Ясногорская ул.; Yasnohirska ul. 11966 (Шевченківський р-н). Рішення виконавчого комітету Київської міської ради депутатів трудящих «Про найменування міських вулиць» від


29.12.1953 № 2610. Пролягає від Котовсько-го, вул. до кінця забудови. Прилучаються: Бердянська вул., Бердянський пров.


 Яснополянська вулиця; Яснополянская ул.; Yasnopolianska ul. 11967 (Святошинський р-н). Пролягає від Сільської вул. до кінця забудови. Прилучається Краснова Міколка, вул.


 9-го Травня вулиця; 9-го Мая, ул.; 9 Tavnya, ul. 10411 (Святошинський р-н). Рішення виконавчого комітету Київської міської ради депутатів трудящих «Про впровадження найменувань та перейменування вулиць м. Києва» від 16.12.1974 № 1476. Пролягає від Трубізної, вул. до Відрадного просп. Прилучаються: Страгонавтів, вул., Корольова Академіка, просп., Бірзова Маршала, вул., Миру, пров., Мایру, вул.


 40-річчя Жовтня проспект; 40-летия Октября, просп.; 40-letsheha Zhovtnia, prosr. 11968 (Голосівський р-н). Постанова бюро Київського міського комітету Компартії України і виконавчого комітету Київської міської ради депутатів трудящих «Про впровадження справи присвоєння імен державних і громадських діячів вулицям і державним установам м. Києва» від 10.12.1957 № 2193. Пролягає від залізничного шляхопроводу до Глушкова Академіка, просп. Прилучаються: Московська пл., Наука, просп., Червонозоряний просп., Демітійський пров., Голосівська пл., Голосівська вул., Васильківська вул. (двічі), Ужгородський пров., Стельмаха Михайла, вул., Бубнова Андрія, вул., Бурмистенка, вул. (шляхопровід), Жуківського пров., Коломийський пров., Потєхіна Полковника, вул., Героїв Оборони, вул.


 Дніпа 12; Дніпа 12; Дніпа 12478 (Подільський р-н, СТ «Більшовик»). Пролітає від Дніп 11 до безіменного проїзду.

 Дніпа 13; Дніпа 13; Дніпа 13 12479 (Подільський р-н, СТ «Більшовик»). Пролітає від Дніп 11 до безіменного проїзду.

 Дніпа 14; Дніпа 14; Дніпа 14 12480 (Подільський р-н, СТ «Більшовик»). Пролітає від Дніп 11 до безіменного проїзду.

 Дніпа 15; Дніпа 15; Дніпа 15 12481 (Подільський р-н, СТ «Більшовик»). Пролітає від Дніп 11 до безіменного проїзду.

 Набережна вулиця; Набережна ул.; Навеззшла 12027 (Дарницький р-н, СТ «Ококорки-2»). Пролітає від Малоземельної вул. до Садової 37 вул.

 Набережна 10 вулиця; Набережна 10 ул.; Навеззшла 10 вул. 12221 (Дарницький р-н, СТ «Гідромеханізатор-2»). Пролітає від безіменного проїзду вздовж


Дніпра до кінця забудови.

 Набережна 11 вулиця; Набережна 11 ул.; Навеззшла 11 вул. 12222 (Дарницький р-н, СТ «Гідромеханізатор-2»). Пролітає від безіменного проїзду вздовж Дніпра до кінця


забудови.

 Набережна 12 вулиця; Набережна 12 ул.; Навеззшла 12 вул. 12223 (Дарницький р-н, СТ «Гідромеханізатор-2»). Пролітає від безіменного проїзду вздовж


Дніпра до кінця забудови.

 Набережна 13 вулиця; Набережна 13 ул.; Навеззшла 13 вул. 12224 (Дарницький р-н, СТ «Гідромеханізатор-2»). Пролітає від безіменного проїзду вздовж


Дніпра до кінця забудови.

 Набережна 14 вулиця; Набережна 14 ул.; Навеззшла 14 вул. 12225 (Дарницький р-н, СТ «Гідромеханізатор-2»). Пролітає від безіменного проїзду вздовж


Дніпра до кінця забудови.

 Набережна 15 вулиця; Набережна 15 ул.; Навеззшла 15 вул. 12226 (Дарницький р-н, СТ «Гідромеханізатор-2»). Пролітає від безіменного проїзду вздовж


Дніпра до кінця забудови.


 Набережна 8 вулиця; Набережна 8 ул.; Навеззшла 8 вул. 12219 (Дарницький р-н, СТ «Гідромеханізатор-2»). Пролітає від безіменного проїзду вздовж


Дніпра до кінця забудови.


 Набережна 9 вулиця; Набережна 9 ул.; Навеззшла 9 вул. 12220 (Дарницький р-н, СТ «Гідромеханізатор-2»). Пролітає від безіменного проїзду вздовж Дніпра до кінця


забудови.


 Нова 1 вулиця; Нова 1 ул.; 12483 (Подільський р-н, СТ «Більшовик»). Пролітає від Дніп 12 до безіменного проїзду.


 Нова 2 вулиця; Нова 2 ул.; 12484 (Подільський р-н, СТ «Більшовик»). Пролітає від Дніп 12 до безіменного проїзду.


 Нова 3 вулиця; Нова 3 ул.; 12485 (Подільський р-н, СТ «Більшовик»). Пролітає від Дніп 12 до безіменного проїзду.

 Нова 4 вулиця; Нова 4 ул.; 12482 (Подільський р-н, СТ «Більшовик»). Пролітає від Дніп 12 до безіменного проїзду.

 Озерна 4 вулиця; Озерна 4 ул.; Озета 4 вул. 12182 (Дарницький р-н, СТ «Дружба»). Пролітає від Центральної вул. до кінця забудови.

 Озерна 6 вулиця; Озерна 6 ул.; Озета 6 вул. 12173 (Дарницький р-н, СТ «Міжозерне»). Пролітає парадально Західно-Київській вул. та Озерній 7 вул.


 Садова 97 вулиця; Садова 97 ул.; Садова 97 вул. 12295 (Дарницький р-н, СТ «Бриз»). Пролітає від Масляка, вул. до кінця забудови.


 Садова 111 вулиця; Садова 111 ул.; Садова 111 вул. 12309 (Дарницький р-н, СТ «Дніпро», «Дрибой»). Пролітає від безіменного проїзду до Підліпка, вул. до кінця


забудови.

 Садова 207 вулиця; Садова 207 ул.; Садова 207 вул. 12436 (Дніпровський р-н, СТ «Триозерне»), пролітає від початку забудови до кінця забудови поруч з Гаражною вул. Прилучається Малинівська вул.

 Синьоззерна 4 вулиця; Синьоззерна 4 ул.; 12465 (Подільський р-н, СТ «Дісне»). Пролітає від Синьоззерної вул. до Стеценка, вул.

 Синьоззерна 5 вулиця; Синьоззерна 5 ул.; 12466 (Подільський р-н, СТ «Дісне»). Пролітає від Синьоззерної вул. до Стеценка, вул.

 Ватутіна провулок; Ватутіна пер.; Ватутіна пров. 12802 (Солом'янський р-н). Пролітає від Ватутіна вул. до кінця забудови (до розв'язки на Київцеву дорозу).

 Садова вулиця; Садова ул.; Садова вул. 12801 (Поліський р-н). Пролітає від Квіткі-Осноя янєнка, пров. до Парикової вул.

САДОВІ ТОВАРИСТВА

«Авіатор» садове товариство (Дарницький р-н)
«Авіатор» садове товариство (Святошинський р-н)
«Автоматика» садове товариство (Дарницький р-н)
«Автомобіліст» садове товариство (Голосіївський р-н)
«Автомобіліст» садове товариство (Дарницький р-н)
«Автомобіліст» садове товариство (Дарницький р-н)
«Агат» садове товариство (Дніпровський р-н)
«Аерофлот» садове товариство (Дніпровський р-н)
«Арсенал» садове товариство (Дарницький р-н)
«Арсенал» садове товариство (Дніпровський р-н)
«Арсеналець» садове товариство (Подільський р-н)
«Арсеналець-1» садове товариство (Дніпровський р-н)
«Артемівець» садове товариство (Подільський р-н)
«Архітектор» садове товариство (Подільський р-н)
«АТП Облспільгосптехніка 09102» садове товариство (Дарницький р-н)
«БАМ» садове товариство (Дарницький р-н)
«Барвінок» садове товариство (Дарницький р-н)
«Бджилка» садове товариство (Дарницький р-н)
«Берізка» садове товариство (Дарницький р-н)
«Берізка» садове товариство (Дарницький р-н)
«Берізка-2» садове товариство (Дарницький р-н)
«Берковець-1» садове товариство (Святошинський р-н)
«Берковець-2» садове товариство (Святошинський р-н)
«Бержовці» садове товариство (Святошинський р-н)
«Битовик» садове товариство (Дарницький р-н)
«Битовик» садове товариство (Дарницький р-н)
«Білий налив» садове товариство (Дніпровський р-н)
«Більшовик» садове товариство (Подільський р-н)
«Блакитна Затока» садове товариство (Голосіївський р-н)
«Блакитні піски» садове товариство (Дарницький р-н)
«Блискавка» садове товариство (Дарницький р-н)
«Бриз» садове товариство (Дарницький р-н)
«Будівельник» садівницьке товариство (Подільський р-н)
«Будівельник» садівницьке товариство (Подільський р-н)
«Будівельник» садове товариство (Дарницький р-н)
«Будівельник-1» садове товариство (Дарницький р-н)
«Будівельник-1» садове товариство (Дарницький р-н)
«Будівельник-2» садове товариство (Дарницький р-н)
«Будівельників КПІ» садове товариство (Дніпровський р-н)
«Буділляхмаловець» садове товариство (Подільський р-н)
«Ватутінець» садове товариство (Дарницький р-н)

«Верстязовод» садове товариство (Подільський р-н)
«Весна травнева» садове товариство (Дарницький р-н)
«Весна» садове товариство (Дарницький р-н)
«Весна» садове товариство (Подільський р-н)
«Весна» садове товариство (Святошинський р-н)
«Весна-3» садове товариство (Дарницький р-н)
«Ветеран» садове товариство (Дарницький р-н)
«Вимпел» садове товариство (Дарницький р-н)
«Високвольтник» садове товариство (Дарницький р-н)
«Високвольтник-1» садове товариство (Дарницький р-н)
«Відпочинок» садове товариство (Дарницький р-н)
«Відпочинок» садове товариство (Святошинський р-н)
«Вікторія» садівничий кооператив обслуговуючий кооператив (Дарницький р-н)
«Вікторія» садове товариство (Дарницький р-н)
«Водник» садове товариство (Дніпровський р-н)
«Водник» садове товариство (Подільський р-н)
«Волна» садове товариство (Дніпровський р-н)
«Волна-1» садове товариство (Дарницький р-н)
«Восточне» садове товариство (Дарницький р-н)
«Восход» садове товариство (Дарницький р-н)
«Восход-1» садове товариство (Дарницький р-н)
«Восход-2» садове товариство (Дарницький р-н)
«Врожай» садове товариство (Святошинський р-н)
«Газовик» садове товариство (Святошинський р-н)
«Гідромеханізатор» садове товариство (Оболонський р-н)
«Гідромеханізатор-2» садове товариство (Дарницький р-н)
«Гідротранспуль» садове товариство (Дарницький р-н)
«Головнаблепбул» садове товариство (Дарницький р-н)
«Голубий факел» садове товариство (Оболонський р-н)
«ДВРЗ» садове товариство (Дніпровський р-н)
«Деревообробник» садове товариство (Дніпровський р-н)
«Димок» садове товариство (Дарницький р-н)
«Дитячий світ» садове товариство (Дарницький р-н)
«Дніпро» садове товариство (Дарницький р-н)
«Дніпро» садове товариство (Дарницький р-н)
«Дніпро» садове товариство (Дарницький р-н)
«Дніпро» садове товариство (Дарницький р-н)
«Дніпро» садове товариство (Святошинський р-н)
«Дніпро-1» садове товариство (Дарницький р-н)
«Дніпро-1» садове товариство (Дарницький р-н)
«Дніпро-2» садове товариство (Дарницький р-н)
«Дніпровська левадія» садове товариство (Дарницький р-н)
«Дніпровське-1» садівницьке товариство (Оболонський р-н)

«Печерський-3» садове товариство (Дарницький р-н)
«Піденне» садове товариство (Голосіївський р-н)
«Піденне» садове товариство (Дарницький р-н)
«Піденне» садове товариство (Дарницький р-н)
«Піденне» садове товариство (Дарницький р-н)
«Піденне» садівниче товариство (Дарницький р-н)
«Підбірний» садове товариство (Дарницький р-н)
«Підземщик» садове товариство (Дарницький р-н)
«Підніжник» садове товариство (Дарницький р-н)
«Пілот» садове товариство (Дніпровський р-н)
«Піон» садове товариство (Дарницький р-н)
«Пісочка» садове товариство (Дарницький р-н)
«Плановик» садове товариство (Дніпровський р-н)
«Плодовий» садове товариство (Святошинський р-н)
«Поліграфіст» садове товариство (Святошинський р-н)
«Політ» садове товариство (Дарницький р-н)
«Політ-2» садове товариство (Дарницький р-н)
«Поляна» садове товариство (Дарницький р-н)
«Прибережний» садове товариство (Дарницький р-н)
«Прибой» садове товариство (Дарницький р-н)
«Прибрежний» садове товариство (Дарницький р-н)
«Придніпровський-2» садове товариство (Дарницький р-н)
«Придніпровський-2» садове товариство (Дарницький р-н)
«Прикладбудівник» садове товариство (Святошинський р-н)
«Приозерне» садове товариство (Дарницький р-н)
«Приозерне» садове товариство (Дніпровський р-н)
«Проектировщик» садове товариство (Дарницький р-н)
«Проектувальник» садове товариство (Подільський р-н)
«Радист» садове товариство (Дніпровський р-н)
«Радист» садове товариство (Святошинський р-н)
«Радуга» садівницьке товариство (Дніпровський р-н)
«Радуга» садове товариство (Дарницький р-н)
«Радуга» садове товариство (Дарницький р-н)
«Радуга-2» садове товариство (Дарницький р-н)
«Райдуга» садове товариство (Дарницький р-н)
«Райдуга» садове товариство (Дарницький р-н)
«Райдужве» садове товариство (Дніпровський р-н)
«РайФО» садове товариство (Дарницький р-н)
«Редукторний завод» садове товариство (Дарницький р-н)
«Рембаза» садове товариство (Дарницький р-н)
«Рибпроект» садове товариство (Дарницький р-н)
«Ромашка» садове товариство (Дарницький р-н)
«Рубін» садове товариство (Дніпровський р-н)

«Метрополітеновець» садове товариство (Дарницький р-н)
«Мир» садове товариство (Дарницький р-н)
«Мир» садове товариство (Дарницький р-н)
«Міжозерне» садове товариство (Дарницький р-н)
«Містобудівник» садове товариство (Подільський р-н)
«Мічуріна імені» садове товариство (Дарницький р-н)
«Мічуріна імені» садове товариство (Святошинський р-н)
«Мічурінець» садове товариство (Голосіївський р-н)
«Мічурінець» садове товариство (Дарницький р-н)
«Мічурінець» садове товариство (Дніпровський р-н)
«Мічурінець» садівниче товариство (Дарницький р-н)
«Монтажник Осокорки» садівниче товариство (Дарницький р-н)
«Монтажник» садівниче товариство (Дарницький р-н)
«Мрія» садове товариство (Дарницький р-н)
«Мрія» садове товариство (Дарницький р-н)
«Мукомол» садове товариство (Подільський р-н)
«Наука» садове товариство (Дніпровський р-н)
«Нивка» садівницьке товариство (Святошинський р-н)
«Нивка» АНТК імені О. К. Антонова (КМЗ) садівницьке товариство (Святошинський р-н)
«Нивки» садове товариство (Святошинський р-н)
«Обліксануір» садове товариство (Дарницький р-н)
«Оболонь» садове-дачне товариство обслуговуючий кооператив (Оболонський р-н)
«Оболонь-2» садове товариство (Оболонський р-н)
«Озера» садове товариство (Дарницький р-н)
«Озерне» садове товариство (Дарницький р-н)
«Озерне-3» садове товариство (Дарницький р-н)
«Озерний» садове товариство (Дарницький р-н)
«Озерний» садове товариство (Дарницький р-н)
«Озерний-1» садове товариство (Дарницький р-н)
«Озерний-2» садове товариство (Дарницький р-н)
«Озерний-7» садове товариство (Дарницький р-н)
«Оптиміст» садове товариство (Дарницький р-н)
«Орхидей-3» садово-дачний кооператив (Дарницький р-н)
«Освітла» садове товариство (Дніпровський р-н)
«Освітла-2» садове товариство (Дніпровський р-н)
«Осокорки» садівниче товариство (Дарницький р-н)
«Осокорки» садове товариство (Дарницький р-н)
«Осокорки За» садове товариство (Дарницький р-н)
«Осокорки-1» садове товариство (Дарницький р-н)
«Осокорки-2» садівницьке товариство (Дарницький р-н)
«Осокорки-2» садівницьке товариство (Дарницький р-н)
«Острівок» садове товариство (Дарницький р-н)
«Парус» садове товариство (Дарницький р-н)
«Перемога» садове товариство (Дарницький р-н)
«Печерський» садове товариство (Дарницький р-н)

«Русанівець» садове товариство (Дніпровський р-н)
«Русанівський Політехнік» садове товариство (Дніпровський р-н)
«РДАУК» садове товариство (Дніпровський р-н)
«Сад-Будівник» садове товариство (Дніпровський р-н)
«Садівник» садове товариство (Дніпровський р-н)
«Садівник» садове товариство (Святошинський р-н)
«Садівники Високовольтник-плюс» громадська організація (Дарницький р-н)
«Сад-Машинобудівник» садове товариство (Дніпровський р-н)
«Світанок» садове товариство (Поліський р-н)
«Світанок» садове товариство (Дарницький р-н)
«Світанок» садове товариство (Дарницький р-н)
«Світанок» садове товариство (Дарницький р-н)
«Світанок» садове товариство (Дарницький р-н)
«Світанонок» садове товариство (Дніпровський р-н)
«Святیشه» садівничє товариство (Дарницький р-н)
«Сигнал» садове товариство (Дарницький р-н)
«Сілікатчик» садове товариство (Дніпровський р-н)
«Сіміренка імені» садове товариство (Дарницький р-н)
«Сирень» садове товариство (Святошинський р-н)
«Славутич» садове товариство (Дарницький р-н)
«Славутич» садове товариство (Дарницький р-н)
«Сонячний берег» садове товариство (Дарницький р-н)
«Сонячний» садове товариство (Дарницький р-н)
«Сочі» садове товариство (Дарницький р-н)
«Стадне» садово-дачне товариство (Дарницький р-н)
«Статистик» садове товариство (Дарницький р-н)
«Строитель» садове товариство (Дарницький р-н)
«Стринобудівник» садове товариство (Поліський р-н)
«Супутник» садове товариство (Дарницький р-н)
«Супутник» садове товариство (Дніпровський р-н)
«Тепломереж» садове товариство (Дарницький р-н)
«Технік-будівельник» садове товариство (Дарницький р-н)
«Тополя» садове товариство (Дарницький р-н)
«Торфанік» садове товариство (Дарницький р-н)
«Тонелектроприлад» садове товариство (Дарницький р-н)
«Травяйник» садове товариство (Дніпровський р-н)
«Трикогтяжник» садове товариство (Дарницький р-н)
«Троянда» садове товариство (Дарницький р-н)
«Трул» садове товариство (Дарницький р-н)
«Трул» садове товариство (Дарницький р-н)
«Трул» садове товариство (Дніпровський р-н)
«Трул» садове товариство (Поліський р-н)
«Тюльпан» садове товариство (Поліський р-н)
«Тюльпан» садове товариство (Святошинський р-н)

«Тюльпан-1» садове товариство (Поліський р-н)
«Ударник» садове товариство (Дарницький р-н)
«Укрдіпроцукор» садове товариство (Дніпровський р-н)
«Управління культури» садове товариство (Дарницький р-н)
«Урожай» садове товариство (Дніпровський р-н)
«Урожайний» садове товариство (Дарницький р-н)
«Фанерний завод» садове товариство (Дарницький р-н)
«Фільм» садове товариство (Дніпровський р-н)
«Флора» садове товариство (Поліський р-н)
«Фронтоник» садове товариство (Оболонський р-н)
«Харчовик» садове товариство (Дарницький р-н)
«Хвилі-2» садове товариство (Дарницький р-н)
«Холодок» садове товариство (Дарницький р-н)
«Хутір Рельки-1» садівничє товариство (Оболонський р-н)
«Цукровик» садове товариство (Дарницький р-н)
«Цукровик-1» садове товариство (Дарницький р-н)
«Чайка-2» садове товариство (Дарницький р-н)
«Червона Троянда» садове товариство (Дніпровський р-н)
«Червоний Хімік» садове товариство (Дніпровський р-н)
«Чорнобилець» кооперативне дачне товариство (Оболонський р-н)
«Чорнобилець-2001» садове товариство (Оболонський р-н)
«Явір» садове товариство (Дарницький р-н)
«Явір» садове товариство (Святошинський р-н)
«Явір» садове товариство (Дарницький р-н)
«Ясна поляна» садове товариство (Святошинський р-н)
«1-го Травня» садове товариство (Святошинський р-н)
«40 років Жовтня» садове товариство (Дарницький р-н)
«40-річчя Жовтня імені» садове товариство (Святошинський р-н)
«50-річчя Жовтня імені» садове товариство (Солом'янський р-н)

Скорочення, використані в довіднику

ал.	-	алея	ДВРЗ	-	(Дарницький р-н) вагоноремонтний завод
бульв.	-	бульвар	КБУ-521	-	Київське будівельне управління - 521
вул.	-	вулиця	КЕВРЗ	-	Київський електровагоноремонтний завод
госп-во	-	господарство	КІБІ	-	Київський державний Університет будівництва і архітектури (КІБІ)
зат.	-	затока	КМЗ	-	Київський машинобудівний завод
ім.	-	імені	РВК	-	Районний військовий комісаріат
КДТ	-	кооперативне дачне товариство	РЦАУК	-	Республіканський Центральний Автоукомбінат (РЦАУК)
кін.	-	кінця			
м.	-	міста			
наб.	-	набережна			
о.	-	острів			
оз.	-	озеро			
пл.	-	площа (площадь)			
пер.	-	переулок			
пол.	-	половина			
поч.	-	початок			
пров.	-	провулок			
просп.	-	проспект			
р.	-	річка			
р-н	-	район			
рр.	-	роки			
серед.	-	середина			
ст.	-	століття			
СТ	-	садове товариство			
СТ КІЗ	-	садове товариство колективу			
	-	індивідуальних забудовників			
СДТ	-	садово-дачне товариство			
ТІЗ	-	товариство індивідуальних забудовників			
трет.	-	третина			
тул.	-	тулик			
ул.	-	улиця			
чв.	-	чверть			
АТП	-	Автотранспортне підприємство			
АНТК	-	Авіаційний науково-технічний комплекс			
ВВВ	-	Велика вітчизняна війна			



Київський міський голова

В. Кличко