



ДНІПРОПЕТРОВСЬКА ОБЛАСНА ДЕРЖАВНА АДМІНІСТРАЦІЯ
ДЕПАРТАМЕНТ ОСВІТИ І НАУКИ
ДНІПРОПЕТРОВСЬКИЙ РЕГІОНАЛЬНИЙ ЦЕНТР
ПРОФЕСІЙНО-ТЕХНІЧНОЇ ОСВІТИ

49057 м. Дніпропетровськ, вул. Героїв Сталінграду, 229, код ЄДРПОУ: 05536076
тел./факс (0562) 33 - 51 - 99 e-mail: drcpto@i.ua; сайт: <http://drcpto.org.ua/>

вих. № 541 від 29.11.2016р

Міському голові Філатову Б.А.

Шановний Борис Альбертович !

До Дніпропетровської міської ради звернулись представники громадських організацій «Дніпропетровська міська федерація дзюдо», «Асоціація вільної боротьби м. Дніпропетровська», «Асоціація греко-римської боротьби» та Міжнародного благодійного фонду «Солідарність» з пропозицією щодо будівництва Спортивного комплексу із розвитку всіх видів спортивної боротьби приблизною площею 3000 кв. м. по вулиці Краснопілській у м. Дніпро.

На даний час у комунальних позашкільних навчальних закладах Дніпропетровської міської ради боротьбою займаються більш ніж 1400 дітей та 445 дітей у спортивних клубах міста, але на жаль у м. Дніпро не існує спеціалізованого спортивного комплексу який би був належним чином пристосовано для розвитку всіх видів спортивної боротьби.

Будівництво спортивного комплексу сприятиме поліпшенню спортивного іміджу міста, належному розвитку всіх видів спортивної боротьби, залученню до повноцінного здорового способу життя молоді міста, а також формуванню належних умов для досягнення нових спортивних перемог спортсменів на міжнародній арені.

З ініціативи вищевказаних установ та особисто їх керівників, було знайдено відповідну земельну ділянку, яка придатна для будівництва вищевказаного спортивного комплексу, а саме: це частина земельної ділянки, якою користується Дніпропетровський регіональний центр професійно-технічної освіти, за адресою: м. Дніпро, вул. Краснопілська, буд. 8, на підставі акту на праві постійного користування № 001327 від 30.01.2003 року, і яка, за браком фінансування цього закладу, на даний момент активно

30 11/3708 16
11
16

не використовується та підходить для будівництва вищевказаного спортивного комплексу.

Вищевказана земельна ділянка є державною власністю, розпорядження якою, згідно до ст.ст. 17 та 117 ЗКУ здійснюють місцеві органи державної влади.

Керівництво Дніпропетровського регіонального центру професійно-технічної освіти надало письмову згоду на вилучення із його постійного користування та передачі до складу земель комунальної власності міста, земельної ділянки площею 0,3000 га (3000 м.кв., 50x60 м.) для проектування будівництва Спортивного комплексу із розвитку спортивних видів боротьби, за адресою: м. Дніпро, вул. Краснопільська, в районі будинків 8 та 8-б.

28 квітня 2016 року керівництвом Дніпропетровського регіонального центру професійно-технічної освіти було подано клопотання до Дніпропетровської обласної державної адміністрації, щодо поділу вищезазначеної земельної ділянки за адресою: м. Дніпро, вул. Краснопільська 8 (кадастровий номер - 1210100000:07:113:0076). Так відповідно до даної заяви Дніпропетровська обласна державна адміністрація надала згоду на поділ даної земельної ділянки на дві: площею 1,4611 га та 0,3000 га, та рекомендувала розробити технічну документації щодо її поділу (розпорядження голови ОДА № р-256/0/3-16 від 30.05.2016 року).

26 серпня 2016 року технічна документація щодо поділу земельної ділянки за адресою: м. Дніпро, вул. Краснопільська, 8 була подана представником Дніпропетровського регіонального центру професійно-технічної освіти на погодження до Дніпропетровської обласної державної адміністрації та 25 жовтня 2016 року відповідно до розпорядження голови ОДА № р-753/0/3-16 дану технічну документацію було погоджено та направлено до Управління Держгеокадастру у м. Дніпропетровську Дніпропетровської області.

27 жовтня 2016 року рішенням виконавчого комітету Дніпропетровської міської ради № 487 було надано дозвіл і функції замовника департаменту благоустрою та інфраструктури Дніпропетровської міської ради на проектування та будівництво об'єкта «Академія спортивних єдиноборств» по вул. Краснопільській у м. Дніпро.

23 листопада 2016 року земельну ділянку розміром 0,3000 Га, що знаходиться за адресою м. Дніпро, вул. Краснопільська 8 б, було зареєстровано у Державному земельному кадастрі України та присвоєно їй кадастровий № 1210100000:07:113:0232.

Крім того Міжнародний благодійний фонд «Солідарність» відповідно до гарантійного листа № 04-03 від 02.03.2016 року зобов'язався надати благодійну допомогу у вигляді повного фінансування забезпечення процедури документального оформлення земельної ділянки для будівництва (виготовлення відповідної землевпорядної документації та геодезичного дослідження) та виготовлення повного пакету проектно-будівельної документації з подальшою передачею даної документації у власність Дніпропетровської міської ради. Послуги щодо розроблення технічної документації щодо поділу земельної ділянки для будівництва спортивного комплексу «Академія спортивних єдиноборств» Міжнародний фонд «Солідарність» вже профінансував.

Враховуючи вищевикладене, просимо якнайшвидше прийняти рішення щодо прийняття у комунальну власність територіальної громади міста Дніпро в особі Дніпропетровської міської ради, земельної ділянки за адресою: м. Дніпро, вул. Краснопільська 86, з кадастровим номером: 1210100000:07:113:0232, загальною площею: 0,3000 Га, для будівництва спортивного комплексу "Академія спортивних єдиноборств", який в свою чергу буде перебувати у комунальній власності.

1. Додаток: Копія рішення виконавчого комітету Дніпропетровської міської ради № 487 від 27.10.2016;
2. Копія Гарантійного листа Міжнародного благодійного фонду «Солідарність» № 04-03 від 02.03.2016;
3. Копія звернення Дніпропетровського регіонального центру професійно-технічної освіти № 13/03 від 13.03.2016;
4. Копія розпорядження Дніпропетровської ОДА № р-256/0/3-16 від 30.05.2016
5. Копія розпорядження Дніпропетровської ОДП № р-753/0/3-16
6. Копія витягу з ДЗК від 23.11.2016 року № 301007-039045-215-11-2016



Директор
Дніпропетровського регіонального
центру професійно-технічної освіти

В.М. Кривоzub



ДНІПРОПЕТРОВСЬКА МІСЬКА РАДА
ВИКОНАВЧИЙ КОМІТЕТ
Р І Ш Е Н Н Я

24.10.2016

№ 487

Про надання дозволу і функцій замовника департаменту благоустрою та інфраструктури Дніпропетровської міської ради на проєктування та будівництво об'єкта «Академія спортивних єдиноборств по вул. Краснопільській у м. Дніпропетровську»

Керуючись Законом України «Про місцеве самоврядування в Україні», відповідно до листа департаменту гуманітарної політики Дніпропетровської міської ради від 24.10.2016 вх. № 8/4079, з метою поліпшення умов тренування, проведення змагань та перебування обслуговуючого персоналу виконавчий комітет міської ради


В И Р І Ш И В:


1. Надати дозвіл і функції замовника департаменту благоустрою та інфраструктури Дніпропетровської міської ради на проєктування та будівництво об'єкта «Академія спортивних єдиноборств по вул. Краснопільській у м. Дніпропетровську».

2. Контроль за виконанням цього рішення покласти на заступника міського голови з питань діяльності виконавчих органів, директора департаменту благоустрою та інфраструктури Дніпропетровської міської ради Лисенка М. О. та заступника міського голови з питань діяльності виконавчих органів Шикуненка О. В.

В.о. Міський голова

ЗГІДНО З ОРМЕ. НАЛОМ
Спец. І кат. владу розпорядчої
документації та діловодного контролю
ПРАВЛІННЯ ДІЛОВОСІВА ДНІПРОПЕТРОВСЬКОЇ
МІСЬКОЇ РАДИ

 Б. А. Філатов



р/с 26001050000643
в КБ "ПриватБанк" МФО 305299
ОКПО 26438886



49069, г. Дніпропетровськ
ул. Карла Лібкнехта, 55а
тел./факс: 056 371 71 31
тел.: 371 71 41
www.fundsolidarity.com.ua
E-mail: charity@mail.ru

№ 04-03 от 02.03.2016 г.
на № _____ от "___" _____ 20___ г.

Міському голові
м. Дніпропетровська
Філатову Б.А.

Гарантійний лист

До Міжнародного благодійного фонду «Солідарність» звернулись представники Федерації дзю-до в м. Дніпропетровську в особі віце-президента – Пирого А.І. та депутат Дніпропетровської міської ради – Шикуненко О.В. з проханням сприяти в можливості будівництва в нашому місті спортивного комплексу, який би спеціалізувався на розвиткові усіх видів спортивної боротьби.

З урахуванням того, що в м. Дніпропетровську на даний час не існує спеціалізованого спортивного комплексу із розвитку спортивних видів боротьби, а також з огляду на те, що будівництво вищевказаного спортивного комплексу сприятиме поліпшенню спортивного клімату та залучення до повноцінного здорового засобу життя населення нашого міста, Міжнародний благодійний фонд «Солідарність» вважає за доцільне підтримати таку ініціативу та даним листом підтверджує і гарантує надання благодійної допомоги у вирішенні певних питань забезпечення можливості будівництва вищевказаного об'єкту і м. Дніпропетровську, а саме:

Міжнародний благодійний фонд «Солідарність» гарантує надання благодійної допомоги у вигляді повного фінансового забезпечення процедури документального оформлення земельної ділянки для будівництва (виготовлення відповідної землепорядної документації та геодезичного дослідження), а також гарантує, за власні кошти, виготовлення повного пакету проектно – будівельної документації для будівництва Спортивного комплексу із розвитку видів спортивної боротьби за адресою: м. Дніпропетровськ, вул. Краснопільська, в районі будинків 8 та 8-б, з наступною безкоштовною передачею такої документації у власність Дніпропетровської міської ради.

Президент
Міжнародного благодійного фонду «Солідарність»

О.В. Петровський



ДНІПРОПЕТРОВСЬКА ОБЛАСНА ДЕРЖАВНА АДМІНІСТРАЦІЯ
ДЕПАРТАМЕНТ ОСВІТИ І НАУКИ
ДНІПРОПЕТРОВСЬКИЙ РЕГІОНАЛЬНИЙ ЦЕНТР
ПРОФЕСІЙНО - ТЕХНІЧНОЇ ОСВІТИ
49057 м. Дніпропетровськ, вул. Героїв Сталінграду, 229,
тел./факс (0562) 33 - 51 - 99 e-mail: drcpto@i.ua; сайт: <http://drcpto.org.ua/>

Вих № 13.05 від 13.03 2016

Голові Дніпропетровської обласної
державної адміністрації
Резніченко В.М.

Дніпропетровському міському Голові
Філатову Б.А.

Директору департаменту освіти і науки
Дніпропетровської обласної
державної адміністрації
Полторацькому О.В.

До нашого центру звернулися депутат Дніпропетровської міської ради – Шикуненко О.В. та представники Федерації дзю-до м. Дніпропетровська в особі віце-президента – Пирого А.І., з проханням надати згоди на будівництво Дитячо-юнацького спортивно-навчального комплексу із розвитку спортивних видів боротьби, за адресою: м. Дніпропетровськ, вул. Краснопільська, 8а.

Дніпропетровський регіональний центр професійно-технічної освіти є користувачем земельної ділянки, яка розташована за вище вказаною адресою, а саме: м. Дніпропетровськ, вул. Краснопільська, 8а, загальною площею 1,761 га, на підставі акту на праві постійного користування №001327 від 30.01.2003 року.

Спортивний клуб з боротьби існує на протязі 5 років в спортивному залі центру (за спільною угодою). Умови розміщення клубу не відповідають вимогам.

У вказаному вище зверненні наголошується на те, що на даний момент в м. Дніпропетровську не існує спеціалізованого спортивного комплексу, який би

12/659

14 03 11

був належним чином пристосований та обладнаний для розвитку спортивних видів боротьби, тренування спортсменів такого профілю здійснюється в непристосованих (для таких занять приміщеннях (ігрові спортзали, випадкові, не обладнані для таких цілей приміщення та ін.), що негативно відображається на спортивних результатах та розвитку усього вказаного напрямку спорту.

Будівництво вказаного спортивного комплексу потребує земельну ділянку приблизною площею 3000 м² (50м x 60м) та планується здійснити за кошти міського бюджету. Такий спортивний комплекс буде знаходитись на балансі центру.

Частина земельної ділянки, якою користується Дніпропетровський регіональний центр професійно-технічної освіти, на даний момент із-за відсутності фінансування та необхідності капітальної реконструкції не ефективно використовується та підходить для будівництва вищевказаного спортивного комплексу.

У зв'язку із вищевказаним, Дніпропетровський регіональний центр професійно-технічної освіти просить розглянути можливість для будівництва спортивного комплексу із розвитку спортивних видів боротьби, за адресою: м. Дніпропетровськ, вул. Краснопільська, 8а.


Додатки:

1. План-схема земельної ділянки, яка знаходиться в користуванні Дніпропетровського регіонального центру професійно-технічної освіти.

2. Схематична інформація про вказану земельну ділянку, станом на 23.02.2016 року

З повагою,

Директор ДРЦП



В.М. Кривоzub



КОПІЯ

ДНІПРОПЕТРОВСЬКА ОБЛАСНА ДЕРЖАВНА АДМІНІСТРАЦІЯ

РОЗПОРЯДЖЕННЯ

ГОЛОВИ ОБЛАСНОЇ ДЕРЖАВНОЇ АДМІНІСТРАЦІЇ

30.05.2016

м. Дніпропетровськ № Р-256/0/3-16

Про надання
ДНІПРОПЕТРОВСЬКОМУ
РЕГІОНАЛЬНОМУ ЦЕНТРУ
ПРОФЕСІЙНО-ТЕХНІЧНОЇ ОСВІТИ
згоди на поділ земельної ділянки

Керуючись законами України "Про місцеві державні адміністрації", статтями 17, 79-1, 122, 125, 186 Земельного кодексу України, статтею 56 Закону України "Про землекструїє", пунктами 4, 7 розділу II Закону України "Про внесення змін до деяких законодавчих актів України щодо розмежування земель державної та комунальної власності", Цивільним кодексом України, враховуючи відомості з Державного земельного кадастру про земельну ділянку, розглянувши клопотання та заву директора ДНІПРОПЕТРОВСЬКОГО РЕГІОНАЛЬНОГО ЦЕНТРУ ПРОФЕСІЙНО-ТЕХНІЧНОЇ ОСВІТИ:

1. ДНІПРОПЕТРОВСЬКОМУ РЕГІОНАЛЬНОМУ ЦЕНТРУ ПРОФЕСІЙНО-ТЕХНІЧНОЇ ОСВІТИ (ідентифікаційний код юридичної особи - 05536076) у встановленому законодавством порядку здійснити державну реєстрацію права користування земельною ділянкою площею 1,7611 га (кадастровий номер - 1210100000:07:113:0076) відповідно до державного акта на право постійного користування землею (серія II-ДІ № 001579), зареєстрованого в Книзі записів державних актів на право постійного користування землею 30.01.2003 за № 001327, що був виданий Дніпропетровському навчально-виробничому центру № 2 (ідентифікаційний код юридичної особи - 05536076; в подальшому - ДНІПРОПЕТРОВСЬКИЙ РЕГІОНАЛЬНИЙ ЦЕНТР ПРОФЕСІЙНО-ТЕХНІЧНОЇ ОСВІТИ) на підставі Наказу Міністерства освіти і науки України від 15.08.2013 № 1181).

2. Надати ДНІПРОПЕТРОВСЬКОМУ РЕГІОНАЛЬНОМУ ЦЕНТРУ ПРОФЕСІЙНО-ТЕХНІЧНОЇ ОСВІТИ (ідентифікаційний код юридичної особи - 05536076) згоду на поділ земельної ділянки площею 1,7611 га (кадастровий номер - 1210100000:07:113:0076; землі населених пунктів

Громадянського призначення (освіти) в межах м. Дніпропетровська за адресою: вул. Краснопільська, 8, на 2 земельні ділянки орієнтовною площею: 1,461 га та 0,3000 га без зміни їх цільового призначення.

3. Рекомендуючи ДНІПРОПЕТРОВСЬКОМУ РЕГІОНАЛЬНОМУ ЦЕНТРУ ПРОФЕСІЙНО-ТЕХНІЧНОЇ ОСВІТИ (ідентифікаційний код юридичної особи - 05536076) замовити розробку технічної документації код землеустрою щодо поділу та об'єднання земельних ділянок (площу поділу земельної ділянки) та у встановленому чинним законодавством порядку надати її на погодження:


4. Координатію роботи щодо виконання цього розпорядження покласти на юридичне управління обидержавлістації, контроль - на заступника голови обидержавлістації згідно з розподілом функціональних повноважень.

Голова обидержавлістації

В.М.РІЗНІЧЕНКО



ЗГІДНО З ОРИГІНАЛОМ
Заступник начальника відділу земельних та розпорядчаних документів управління землеустроєм та контролю за виконанням Дніпропетровської обидержавлістації
№1
30.09.2016



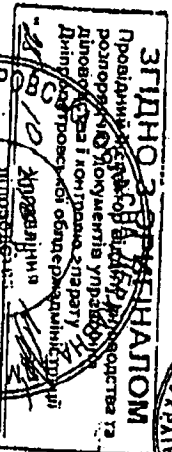
2. Рекомендувати Управлінню Держгеокадастру у м. Дніпропетровську Дніпропетровської області:

внести зміни до земельно-кадастрової документації;
забезпечити зберігання, вказаної у п.1 цього розпорядження, технічної документації із землеустрою після її затвердження у встановленому чинним законодавством порядку.

3. Координувати роботи щодо виконання цього розпорядження покласти на юридичне управління облдержадміністрації, контроль – на заступника голови облдержадміністрації згідно з розподілом функціональних повноважень.

Голова облдержадміністрації

В.М.РЕЗНІЧЕНКО



КОПІЯ

ДНІПРОПЕТРОВСЬКА ОБЛАСНА ДЕРЖАВНА АДМІНІСТРАЦІЯ

РОЗПОРЯДЖЕННЯ

ГОЛОВИ ОБЛАСНОЇ ДЕРЖАВНОЇ АДМІНІСТРАЦІЇ

25.10.2016

м. Дніпро

№ Р-753/0/3-16

Про погодження
ДНІПРОПЕТРОВСЬКОМУ
РЕГІОНАЛЬНОМУ ЦЕНТРУ
ПРОФЕСІЙНО-ТЕХНІЧНОЇ ОСВІТИ
технічної документації із землеустрою
щодо поділу земельної ділянки

Керуючись законами України "Про місцеві державні адміністрації", статтями 17, 19, 79-1, 122, 186 Земельного кодексу України, статтею 25, 56 Закону України "Про землеустрій", пунктами 4, 7 розділу II "Трикішіві та перехідні положення" Закону України "Про внесення змін до деяких законодавчих актів України щодо розмежування земель державної та комунальної власності", враховуючи розпорядження голови Дніпропетровської міської ради від 14.11.2006 № 958р "Про присвоєння адрес об'єктам по вул. Краснопільській (Красногвардійській район)", відомості з Державного земельного кадастру, Державного реєстру речових прав на нерухоме майно про земельну ділянку:

1. Погодити технічну документацію із землеустрою щодо поділу та об'єднання земельних ділянок (щодо поділу земельної ділянки площею 1,7611 га за кадастровим номером 12101000000:07:113:0076), яка перебуває в постійному користуванні ДНІПРОПЕТРОВСЬКОГО РЕГІОНАЛЬНОГО ЦЕНТРУ ПРОФЕСІЙНО-ТЕХНІЧНОЇ ОСВІТИ, землі населених пунктів промислового призначення, освітні (для фактичного розміщення комплексу будівель та групожитку), код КВЦПЗ – 03.02 – для будівництва та обслуговування будівель закладів освіти на території Дніпропетровської міської ради Дніпропетровської області на земельні ділянки площею 1,4611 га та 0,3000 га.

Центр надання адміністративних послуг
Дніпропетровської міської ради
вх. № 301009-039045-215-11-2016
"15" 11 2016

ВИТЯГ

з Державного земельного кадастру про земельну ділянку

Номер витягу: НВ-1204119122016
Дата формування: 23.11.2016
Надано на заяву (запит): ДНІПРОПЕТРОВСЬКИЙ РЕГІОНАЛЬНИЙ ЦЕНТР ПРОФЕСІЙНО-ТЕХНІЧНОЇ ОСВІТИ
16.11.2016, ЗВ-1205013672016

Дані, за якими здійснювався пошук інформації у Державному земельному кадастрі

Кадастровий номер земельної ділянки: 1210100000:07:113:0232

Загальні відомості про земельну ділянку

Кадастровий номер: 1210100000:07:113:0232
Місце розташування (адміністративно-територіальна одиниця): Дніпропетровська область, м. Дніпро, вулиця Краснопільська, 86
Цільове призначення: 03.02 Для будівництва та обслуговування будівель закладів освіти
Категорія земель: Землі житлової та громадської забудови
Вид використання земельної ділянки: для фактичного розміщення комплексу будівель
Форма власності: Державна власність
Площа земельної ділянки, гектарів: 0.3000

Відомості про державну реєстрацію земельної ділянки

Інформація про документацію із землеустрою, на підставі якої здійснена державна реєстрація земельної ділянки: Технічна документація із землеустрою щодо поділу та об'єднання земельних ділянок, 22.08.2016; ДП "Дніпропетровський інститут землеустрою", Новіков С.О.
Орган, який зареєстрував земельну ділянку: Управління Держгеокадастру у м. Дніпропетровську Дніпропетровської області
Дата державної реєстрації земельної ділянки: 23.11.2016

Відомості про обмеження у використанні земельної ділянки
Охоронна зона навколо інженерних комунікацій

Площа земельної ділянки: 0,0316 гектарів
Площа (в частині) на яку поширюється обмеження: -
Підстава обмеження: Закон
Актовий акт обмеження: ДБН - 360-92
Дата прийняття: 17.04.1992
Дата державної реєстрації обмеження: 14.11.2016
Срок дії обмеження: безстроково

Відомості про особу, яка уповноважена надавати відомості з
Державного земельного кадастру (нотаріуса) відповідно до закону,
що надала витяг з Державного земельного кадастру про земельну ділянку
підготував та надав: Г. О. Блудова, Управління Держгеокадастру у м. Дніпропетровську
Дніпропетровської області

Підпис:

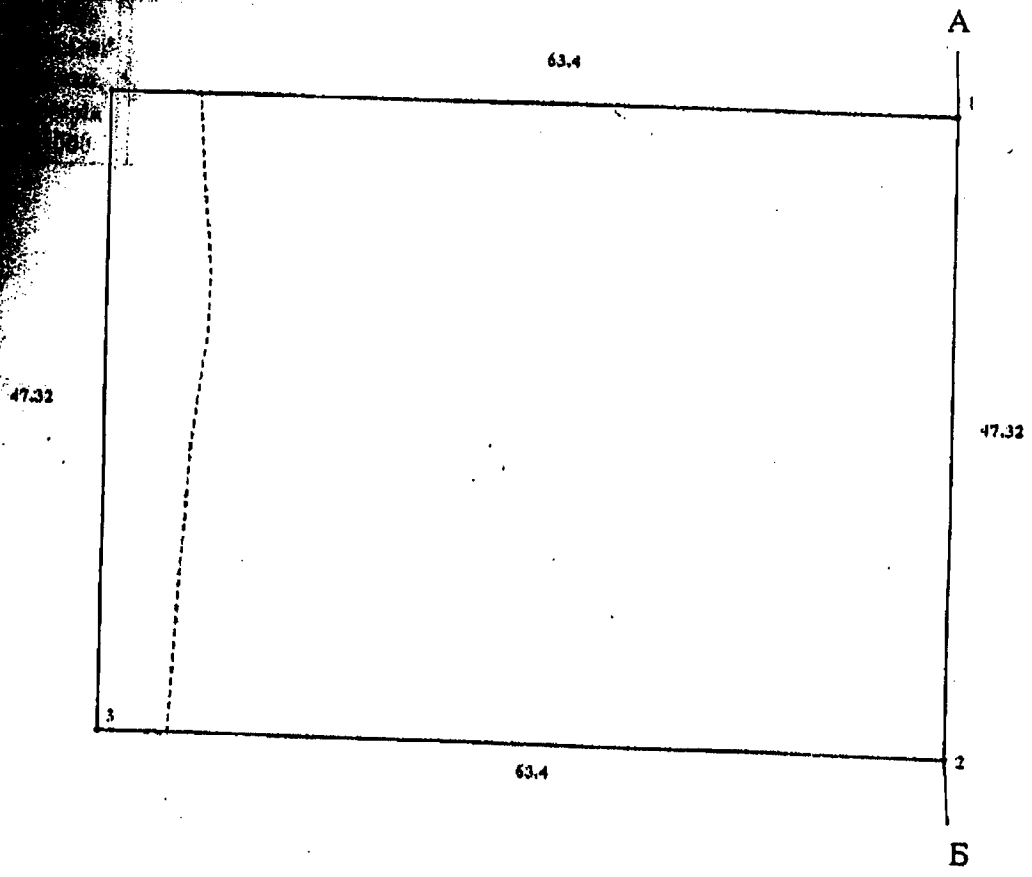
Місце:



Додаток до витягу з Державного земельного кадастру про земельну ділянку від 23.11.2016 р. № НВ-1204119122016

Кадастровий план земельної ділянки

Кадастровий номер земельної ділянки 1210100000:07:113:0232



Масштаб 1: 500


Умовні позначення:

Відділ економіки міської ради;
вул. П. П. ШОПОВА
вул. П. П. ШОПОВА, 8 б;

Кількість земельних угідь:

Всього земельних угідь, гектарів	У тому числі за земельними угіддями, гектарів:
	Землі громадського призначення
	2
Всього земельних угідь, гектарів	0.3000

Відомості про особу, яка склала кадастровий план земельної ділянки

Прізвище та ініціали особи, яка склала кадастровий план земельної ділянки	Блудова Г. О.
Підпис особи, яка склала кадастровий план земельної ділянки	

5. ЗВ-12

я повн

07-12

07-12

07-12

07-12

Всього прошито (або прошнуровано),
пробукваровано і скріплено печаткою

5/11/2016

