

обстеження стану та дотримання умов використання земельної ділянки

м. Святогірськ

«24» травня 2017

Робочою групою з виявлення фактів порушення земельного законодавства та надходження податків та зборів за користування земельними ділянками, розташованими у межах прибережних захисних смуг р. Сіверський Донець та водоєм на території м. Святогірська, створеною розпорядженням Святогірського міського голови №50 від 19.09.2016, у складі:

- Д.Ю. Климочин - заступник голови робочої групи
- А.Ю. Ждановський - секретар робочої групи
- С.Г. Закорєцький - член робочої групи

за участю _____

у присутності _____

відповідно до ст.ст. 12, 189 Земельного кодексу України та п.п. 1 п. "б" ч. 1 ст. 33 Закону України "Про місцеве самоврядування в Україні" проведено обстеження земельної ділянки з метою визначення її стану та дотримання умов її використання.

Місцезнаходження земельної ділянки, яка обстежується м. Святогірськ, вул. Набережна, човнова станція з причалом для касерів поблизу пляжу = Золота купель =.

В результаті обстеження встановлено:

Земельна ділянка по вул. Набережній на якій побудовано човнову станцію з причалом для касерів розташована в прибережній захисній смузі р. Сіверський Донець.

На момент обстеження човнова станція працює. Робітник човнової станції від участі в обстеженні відмовився, не назвав свої прізвище та ім'я та пояснив, що човнова станція відноситься до кафе = Золота купель = і всі питання необхідно адресувати Стельмашенко Василю Петровичу.

Земельну ділянку на якій побудовано човнову станцію, Святогірською міською радою у власність чи користування нікому не надано.

З матеріалів, які є в Святогірській міській раді встановлено:

- об'єкт = Човнова станція з навісом = в місті Святогірську по вул. Набережній 8 побудувала громадянка Стельмашенко Євгенія Іванівна (декларація про початок виконання будівельних робіт № 082141050610 та декларація про готовність об'єкта до експлуатації № 142141250159)

- департамент державної архітектурно-будівельної інспекції у Донецькій обл. повідомився міською

радою про незаконність побудови об'єкту = Човнива
станція = (лист 1544/02-31 від 14.12.2015). Департаментом
не прийнято дієвих мір щодо скасування акта-
разії та припинення самозахоплення земельної

Пояснення особи, яка перевіряється:
ділянки (відповіді 1005-03-112 від 25.01.2016 та 1005-03-571 від
10.05.2016).

— міська рада просила допомоги у Слов'янського
відділу поліції ГУНП в Донецькій обл. (лист 758/02-31 від
23.05.2016). Відповіді не отримано.

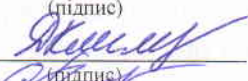

План-схема земельної ділянки:

Висновки робочої групи:

- відбулося самозахоплення земельної
ділянки, на якій побудована човнива станція;
- рекомендувати міській раді прийняти
дієві міри щодо врегулювання ситуації згідно
законодавства.

Фото та план-схема земельної ділянки додаються

Акт склав:  Жденівський А.О.
(підпис) (ініціали та прізвище)

Члени комісії:  Климович Д.О.
(підпис) (ініціали та прізвище)
 Закорєцький С.Г.
(підпис) (ініціали та прізвище)

(підпис) (ініціали та прізвище)

(підпис) (ініціали та прізвище)

(підпис) (ініціали та прізвище)

Підписи осіб, які були присутні при перевірці:

(підпис) (ініціали та прізвище)

(підпис) (ініціали та прізвище)

Підпис представника юридичної чи фізичної особи, які перевірялись:

(підпис) (ініціали та прізвище)

З актом ознайомлений, копію акта отримав:

(підпис) (ініціали та прізвище)

Копія акта відправлена поштою (у разі відмови в отриманні акта):



Умовні позначення:



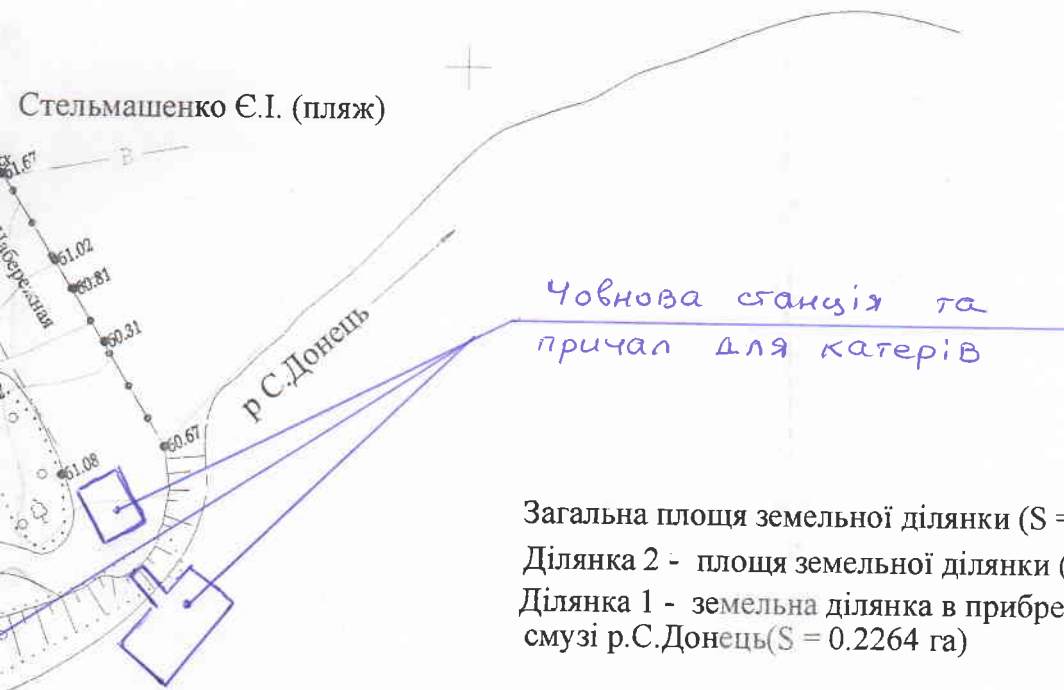
межа ділянок;

прибережна захисна смуга р.С.Донець

М 1:1000

Шенко Є.І. (кафе "Золотая купель")

Стельмашенко Є.І. (пляж)



Загальна площа земельної ділянки (S = 0.6000 га)

Ділянка 2 - площа земельної ділянки (S = 0.3736 га)

Ділянка 1 - земельна ділянка в прибережній захисній смозі р.С.Донець (S = 0.2264 га)

		Підпис	Дата	Замовник : Стельмашенко Є.І.		Инв. N		
Склав	Мурга А.В.		2007р.	План ділянки для розміщення магазину та сувенірного ринка по вул.Набережній у м. Святогірськ Донецької області		Стадія	Вид	Масштаб
Виконав	Перемей Т.Є.					П	ІВ	1:1000
Нач. відділу	Бойчук М.М.					Лист 1	Листів 1	
Заст.нач.	Лесюк М.Й.					ПЛАН земельної ділянки		Державне підприємство "Донбасбудрозвідання"