

обстеження стану та дотримання умов використання земельної ділянки

м. Святогірськ

"24" травня 2017

Робочою групою з виявлення фактів порушення земельного законодавства та надходження податків та зборів за користування земельними ділянками, розташованими у межах прибережних захисних смуг р. Сіверський Донець та водойм на території м. Святогірська, створеною розпорядженням Святогірського міського голови №50 від 19.09.2016, у складі:

Д.Ю. Климович - заступник голови робочої групи

А.Ю. Ждановський - секретар робочої групи

С.Г. Загорецький - член робочої групи

за участю \_\_\_\_\_

у присутності \_\_\_\_\_

відповідно до ст.ст. 12, 189 Земельного кодексу України та п.п. 1 п. "б" ч. 1 ст. 33 Закону України "Про місцеве самоврядування в Україні" проведено обстеження земельної ділянки з метою визначення її стану та дотримання умов її використання.

Місцезнаходження земельної ділянки, яка обстежується м. Святогірськ  
буль. Набережний, кіоск з літнім майданчиком

В результаті обстеження встановлено:

Земельна ділянка по буль. Набережний на якій працює кіоск з літнім майданчиком знаходиться в склад угідь, фактичну площу та стан використання земельної ділянки, наявність документів, що посвідчують право на земельну ділянку

прибережній захисній смузі р. Сіверський Донець, Земельна ділянка нікому в користування не надавалась, паспорт прив'язки на тимчасову споруду не оформлювався.

На момент обстеження кіоск працює, реалізуються безалкогольні напої та кондитерські вироби. Жодних документів в торговій точці не має. Реалізатор відмовилась назвати своє прізвище, ім'я та по батькові, що дана торгова точка працює від кафе = Золота купель = і, можливо, там є якісь документи.


Висновки робочої групи:

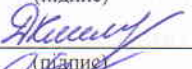
- торгова точка встановлена незаконно, земельна ділянка самозахоплена.


- рекомендувати міській раді звернутись до правоохоронних органів щодо припинення порушень законодавства

Пояснення особи, яка перевіряється: \_\_\_\_\_  
\_\_\_\_\_  
\_\_\_\_\_  
\_\_\_\_\_  
\_\_\_\_\_

План-схема земельної ділянки: *фото та план-схема додаються*

Акт склав:  А.О. Жденівський  
(підпис) (ініціали та прізвище)

Члени комісії:  Д.О. Климович  
(підпис) (ініціали та прізвище)

 С.Г. Загорецький  
(підпис) (ініціали та прізвище)

\_\_\_\_\_  
(підпис) (ініціали та прізвище)

\_\_\_\_\_  
(підпис) (ініціали та прізвище)

\_\_\_\_\_  
(підпис) (ініціали та прізвище)

Підписи осіб, які були присутні при перевірці:

\_\_\_\_\_  
(підпис) (ініціали та прізвище)

\_\_\_\_\_  
(підпис) (ініціали та прізвище)

Підпис представника юридичної чи фізичної особи, які перевірялись:

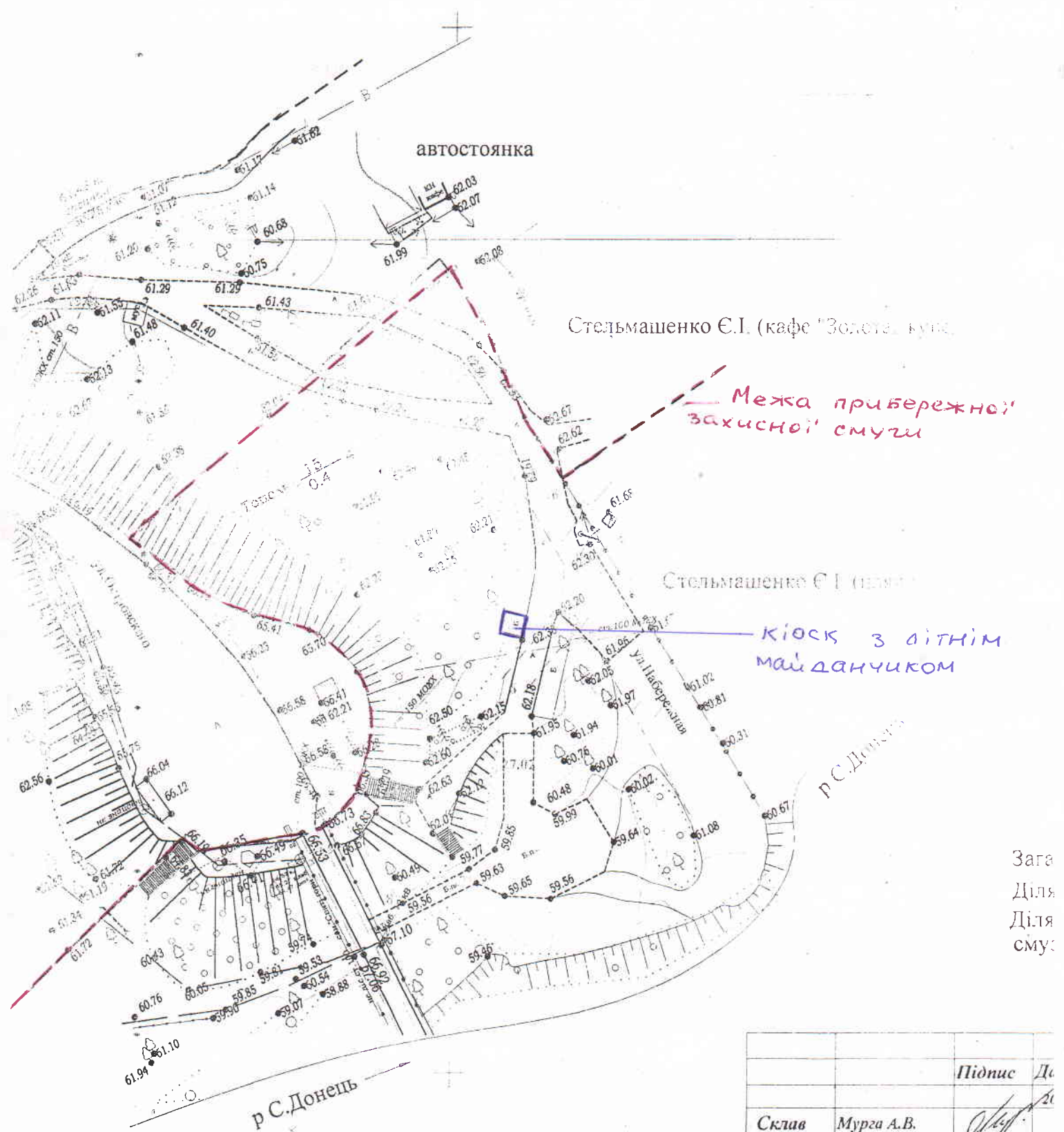
\_\_\_\_\_  
(підпис) (ініціали та прізвище)

З актом ознайомлений, копію акта отримав:

\_\_\_\_\_  
(підпис) (ініціали та прізвище)

Копія акта відправлена поштою (у разі відмови в отриманні акта):

\_\_\_\_\_  
(Дата) (Підпис) (Ініціали та прізвище, посада, особи, яка відправила копію акта)



ні позначення:

М 1:1000

Зага  
Діля  
Діля  
смус:

		Підпис	Да
Склав	Мурга А.В.	<i>[Signature]</i>	20
Виконав	Перемей Т.Є.	<i>[Signature]</i>	
Нач. відділу	Бойчук М.М.	<i>[Signature]</i>	
Заступник	Лесюк М.П.	<i>[Signature]</i>	