

## НОРМАТИВНІ АКТИ ІВАНО-ФРАНКІВСЬКОЇ МІСЬКОЇ РАДИ

П'ятниця, 08 грудня 2017 року

► Рішення міської ради ► "Про надання інформації, вжиття заходів та надання дозво..." № 1755-54 від 19.05.2015р.

Документ №1755 від 19.05.2015р. Чинний

Пов'язані документи
Історія документа
Публікації документа

### Р І Ш Е Н Н Я

#### Івано-Франківської міської ради (54 сесія)

#### 6 демократичного скликання

від 19.05.2015р. № 1755-54

Про надання інформації, вжиття заходів та надання дозволу на розробку детального плану території в межах вул. Євгена Коновальця - В. Чорновола - О. Сорохтея - Національної Гвардії у м. Івано-Франківську

Враховуючи рішення Івано-Франківської міської ради від 12.06.2014 року № 1404-45 «Про виконання рішення сесії», розпорядження міського голови №227-р від 18.06.2014 року «Про створення робочої групи», Закон України «Про регулювання містобудівної діяльності», Наказ Міністерства регіонального розвитку, будівництва та житлово-комунального господарства України від 16.11.2011 року № 290 «Про затвердження порядку розроблення містобудівної документації», ст. ст. 26, 59 Закону України «Про місцеве самоврядування в Україні» Івано-Франківська міська рада вирішила:

1. Інформацію про результати роботи робочої групи з питань вивчення та виконання договору про співпрацю між Івано-Франківською міською радою та ТзОВ «Арсенал Сіті» (Маодот-І) взяти до відома (додається).

2. Розробити детальний план території в межах вул. Євгена Коновальця- В. Чорновола- О. Сорохтея- Національної Гвардії у м. Івано-Франківську. В завданні на розробку ДПТ передбачити проектування на території колишнього військового містечка № 13):

- об'єктів соціального призначення, освітніх закладів та закладів охорони здоров'я;
- озеленення територій загального користування з об'єктами фізкультурно-оздоровчого та культурно-видовищного призначення.

3. Департаменту архітектури і містобудування (В. Гайдар) в установленому порядку виступити замовником розроблення містобудівної документації, зазначеної в п. 2 цього рішення, забезпечити розроблення містобудівної документації у встановленому порядку та внести його на затвердження чергового засідання Івано-Франківської міської ради.

4. Фінансовому управлінню виконавчого комітету міської ради ( Г. Яцків) забезпечити фінансування розробки детального плану території в межах вул. Євгена Коновальця- В. Чорновола - О. Сорохтея - Національної Гвардії у м. Івано-Франківську.

5. Затвердити та направити в Кабінет Міністрів України, Президенту України, головам фракцій Верховної Ради України, звернення з приводу прийнятого рішення Господарського суду Івано-Франківської області від 27.04.2015 року в справі № 909/231/15 (додається).

6. Юридичному відділу (Н. Кедик) до 01.06.2015 року підготувати та направити заяву до Вищої кваліфікаційної комісії суддів України, з приводу прийнятого рішення Господарського суду Івано-Франківської області від 27.04.2015 року в справі № 909/231/15.

7. Експертно-аналітичному відділу (С. Козлов) оприлюднити дане рішення в газеті «Західний

кур'єр».

8. Контроль за виконанням даного рішення покласти на першого заступника міського голови

3. Фітеля.

Міський голова

Віктор Анушкевичус

**Додатки:**

Інформація 541755 190515

2011-2017 © Всі права застережено.

**ПОСІЛІДАЙТЕ ПЕРЕДПЛАТИТИ**

«ЗАХІДНИЙ КУР'ЄР» НА 2017 РІК

■ МІСЯЦЬ – 9,07 ■ КВАРТАЛ – 27,21 ■ ПІВРОКУ – 54,42

**СЕРБІЙСЬКА ГАЗЕТА – ЗА СМІШНУ ЦІНУ!**

**ПЕРЕДПЛАТНИЙ ІНДЕКС – 611110**

Всі ціни вказані без вартості примову передплати

**СПОРТ**

**ФІНІШУВАЛИ НА МАЖОРНІЙ НОТІ**

2 червня завершився регулярний чемпіонат змагань у професійній футбольній лізі, а саме – у першій та другій лігах сезону 2016/17

**Стр. 12**

# ЗАХІДНИЙ КУР'ЄР

ІВАНО-ФРАНКІВСЬКА ТИЖНЕВА ГАЗЕТА ДЛЯ МІСТА І ОБЛАСТІ

8 ЧЕРВНЯ 2017 РОКУ • №23 (1596) • Ціна договірна

[www.kuryer-it.info](http://www.kuryer-it.info)

## Беззаконна освіта На порозі змін

Очікування освіти в Україні і надії на народних обранців все ще тривають.

Адже запланованого на травень прийняття закону «Про освіту» в другому читанні так і не сталося. Національна Рада

**У НОМЕРІ**

**ЗУПИНКИ ПОРОЗУМІШАЮТЬ**

СТОР. 2

**ДІТЕЙ ЗАЛУЧАТИМУТЬ ДО СПОРТУ**

Під час літніх канікул дітей необхідно залучати до участі у спортивно-масових заходах.

СТОР. 2

**«КОНВЕРТОВАНА» ЗАРПЛАТА**

*Меріорб 1172 (Корнер 3.С. 80 gar*

РІШЕННЯ ІВАНО-ФРАНКІВСЬКОЇ МІСЬКОЇ РАДИ (12 СЕСІЯ) 7 ДЕЮКРАТИЧНОГО СКЛИКАННЯ від 24.05.2017 р. № 148-12

**Про надання дозволу на розроблення детального плану території для будівництва багатоквартирних житлових будинків з приміщеннями громадського та соціального призначення на вул. Гетьмана Мазепи, 164 в м. Івано-Франківську**

Керуючись Законом України «Про регулювання містобудівної діяльності» Ст. 26 Закону України «Про місцеве самоврядування в Україні», наказом Міністерства регіонального розвитку, будівництва та житлово-комунального господарства України від 16.11.2011 р. № 290 «Про затвердження Порядку розроблення містобудівної документації міської ради в м. Івано-Франківську»

1. Надати дозвіл на розроблення детального плану території для будівництва багатоквартирних житлових будинків з приміщеннями громадського та соціального призначення на вул. Гетьмана Мазепи, 164 в м. Івано-Франківську

2. Департаменту містобудування, архітектури та культурної спадщини Миської ради (Д. Ніжнич) в установленому порядку розроблення документації, зазначеної у п. 1 цього рішення.

2.1. Виступити заповником розроблення містобудівної документації, зазначеної у п. 1 цього рішення.

2.2. Забезпечити оприлюднення розробленої містобудівної документації, зазначеної у п. 1 цього рішення.

2.3. Забезпечити врахування громадських інтересів під час розроблення містобудівної документації, зазначеної у п. 1 цього рішення.

3. Секретарю миської ради (Н. Карабин) опублікувати дане рішення в газеті «Західний курс» та оприлюднити на офіційному веб-сайті Івано-Франківської миської ради.

4. Контроль за виконанням рішення покласти на заступника миського голови О. Кайду та постійну депутатську комісію з питань містобудування та земельних відносин (В. Яблонь)

Міський голова Руслан МАРЦІНКІВ

РІШЕННЯ ІВАНО-ФРАНКІВСЬКОЇ МІСЬКОЇ РАДИ (12 СЕСІЯ) 7 ДЕМОКРАТИЧНОГО СКЛИКАННЯ від 24.05.2017 р. № 149-12

**Про затвердження детального плану території для багатоквартирної житлової забудови на вул. Чорновола, 9 в м. Івано-Франківську**

Керуючись Законом України «Про регулювання містобудівної діяльності» Ст. 26 Закону України «Про місцеве самоврядування в Україні», наказом Міністерства регіонального розвитку, будівництва та житлово-комунального господарства України від 16.11.2011 р. № 290 «Про затвердження Порядку розроблення містобудівної документації міської ради в м. Івано-Франківську»

1. Затвердити детальний план території для багатоквартирної житлової забудови на вул. Чорновола, 9 в м. Івано-Франківську (додаток).

2. Секретарю миської ради (Н. Карабин) опублікувати дане рішення в газеті «Західний курс» та оприлюднити на офіційному веб-сайті Івано-Франківської миської ради.

3. Контроль за виконанням рішення покласти на заступника миського

**Повідомлення про початок процедури розгляду та врахування пропозицій громадськості у проекті «Детальний план території для будівництва житлового мікрорайону в межах вулиць Національної Гвардії – Є. Коновальця – О. Сорохтея в м. Івано-Франківську»**

1. Мета: врахування та актуалізація існуючого стану території, визначення перспективи розвитку території.

1.1. Склад документації: проєктна документація детального плану території, складається у складі текстових матеріалів в необхідному об'ємі, згідно з ДНБ Б.1.1-14:2012 «Склад та зміст детального плану території», а саме пояснювальна записка та графічні матеріали.

1.2. Зміст:

I. Вихідні дані для проєктування.

II. Текстова частина.

III. Графічна частина.

2. Основні техніко-економічні показники:

№ п/п	Найменування показників	Одиниця виміру	Кількість
1	Загальна площа ДПТ	га	76,82
2	Площа проєктованих кварталів	га	26,77
3	Площа території під загальною забудовою	м <sup>2</sup>	орієнтовно 138 000
4	Площа території під проєктованою забудовою	м <sup>2</sup>	орієнтовно 65 000
5	Поверховість проєктованої забудови	поверх.	від 4 до 10
6	Житловий фонд проєктованих кварталів	м <sup>2</sup>	270 000

**ВІСТІ ПОДАТКОВОЇ**


**План-графік проведення документальних планових перевірок платників податків на 2018 рік буде оприлюднено на веб-порталі ДФС до 25 грудня 2017 року**

Закonom України від 21 грудня 2016 року № 1797-VIII «Про внесення змін до Податкового кодексу України щодо локалізації інвестиційного капіталу в Україні» (далі – Закон № 1797) внесено зміни до п'яти статей 71, 74, 77, 78, 79, 80, 81, 82, 83, 84, 85, 86, 87, 88, 89, 90, 91, 92, 93, 94, 95, 96, 97, 98, 99, 100, 101, 102, 103, 104, 105, 106, 107, 108, 109, 110, 111, 112, 113, 114, 115, 116, 117, 118, 119, 120, 121, 122, 123, 124, 125, 126, 127, 128, 129, 130, 131, 132, 133, 134, 135, 136, 137, 138, 139, 140, 141, 142, 143, 144, 145, 146, 147, 148, 149, 150, 151, 152, 153, 154, 155, 156, 157, 158, 159, 160, 161, 162, 163, 164, 165, 166, 167, 168, 169, 170, 171, 172, 173, 174, 175, 176, 177, 178, 179, 180, 181, 182, 183, 184, 185, 186, 187, 188, 189, 190, 191, 192, 193, 194, 195, 196, 197, 198, 199, 200, 201, 202, 203, 204, 205, 206, 207, 208, 209, 210, 211, 212, 213, 214, 215, 216, 217, 218, 219, 220, 221, 222, 223, 224, 225, 226, 227, 228, 229, 230, 231, 232, 233, 234, 235, 236, 237, 238, 239, 240, 241, 242, 243, 244, 245, 246, 247, 248, 249, 250, 251, 252, 253, 254, 255, 256, 257, 258, 259, 260, 261, 262, 263, 264, 265, 266, 267, 268, 269, 270, 271, 272, 273, 274, 275, 276, 277, 278, 279, 280, 281, 282, 283, 284, 285, 286, 287, 288, 289, 290, 291, 292, 293, 294, 295, 296, 297, 298, 299, 300, 301, 302, 303, 304, 305, 306, 307, 308, 309, 310, 311, 312, 313, 314, 315, 316, 317, 318, 319, 320, 321, 322, 323, 324, 325, 326, 327, 328, 329, 330, 331, 332, 333, 334, 335, 336, 337, 338, 339, 340, 341, 342, 343, 344, 345, 346, 347, 348, 349, 350, 351, 352, 353, 354, 355, 356, 357, 358, 359, 360, 361, 362, 363, 364, 365, 366, 367, 368, 369, 370, 371, 372, 373, 374, 375, 376, 377, 378, 379, 380, 381, 382, 383, 384, 385, 386, 387, 388, 389, 390, 391, 392, 393, 394, 395, 396, 397, 398, 399, 400, 401, 402, 403, 404, 405, 406, 407, 408, 409, 410, 411, 412, 413, 414, 415, 416, 417, 418, 419, 420, 421, 422, 423, 424, 425, 426, 427, 428, 429, 430, 431, 432, 433, 434, 435, 436, 437, 438, 439, 440, 441, 442, 443, 444, 445, 446, 447, 448, 449, 450, 451, 452, 453, 454, 455, 456, 457, 458, 459, 460, 461, 462, 463, 464, 465, 466, 467, 468, 469, 470, 471, 472, 473, 474, 475, 476, 477, 478, 479, 480, 481, 482, 483, 484, 485, 486, 487, 488, 489, 490, 491, 492, 493, 494, 495, 496, 497, 498, 499, 500, 501, 502, 503, 504, 505, 506, 507, 508, 509, 510, 511, 512, 513, 514, 515, 516, 517, 518, 519, 520, 521, 522, 523, 524, 525, 526, 527, 528, 529, 530, 531, 532, 533, 534, 535, 536, 537, 538, 539, 540, 541, 542, 543, 544, 545, 546, 547, 548, 549, 550, 551, 552, 553, 554, 555, 556, 557, 558, 559, 560, 561, 562, 563, 564, 565, 566, 567, 568, 569, 570, 571, 572, 573, 574, 575, 576, 577, 578, 579, 580, 581, 582, 583, 584, 585, 586, 587, 588, 589, 590, 591, 592, 593, 594, 595, 596, 597, 598, 599, 600, 601, 602, 603, 604, 605, 606, 607, 608, 609, 610, 611, 612, 613, 614, 615, 616, 617, 618, 619, 620, 621, 622, 623, 624, 625, 626, 627, 628, 629, 630, 631, 632, 633, 634, 635, 636, 637, 638, 639, 640, 641, 642, 643, 644, 645, 646, 647, 648, 649, 650, 651, 652, 653, 654, 655, 656, 657, 658, 659, 660, 661, 662, 663, 664, 665, 666, 667, 668, 669, 670, 671, 672, 673, 674, 675, 676, 677, 678, 679, 680, 681, 682, 683, 684, 685, 686, 687, 688, 689, 690, 691, 692, 693, 694, 695, 696, 697, 698, 699, 700, 701, 702, 703, 704, 705, 706, 707, 708, 709, 710, 711, 712, 713, 714, 715, 716, 717, 718, 719, 720, 721, 722, 723, 724, 725, 726, 727, 728, 729, 730, 731, 732, 733, 734, 735, 736, 737, 738, 739, 740, 741, 742, 743, 744, 745, 746, 747, 748, 749, 750, 751, 752, 753, 754, 755, 756, 757, 758, 759, 760, 761, 762, 763, 764, 765, 766, 767, 768, 769, 770, 771, 772, 773, 774, 775, 776, 777, 778, 779, 780, 781, 782, 783, 784, 785, 786, 787, 788, 789, 790, 791, 792, 793, 794, 795, 796, 797, 798, 799, 800, 801, 802, 803, 804, 805, 806, 807, 808, 809, 810, 811, 812, 813, 814, 815, 816, 817, 818, 819, 820, 821, 822, 823, 824, 825, 826, 827, 828, 829, 830, 831, 832, 833, 834, 835, 836, 837, 838, 839, 840, 841, 842, 843, 844, 845, 846, 847, 848, 849, 850, 851, 852, 853, 854, 855, 856, 857, 858, 859, 860, 861, 862, 863, 864, 865, 866, 867, 868, 869, 870, 871, 872, 873, 874, 875, 876, 877, 878, 879, 880, 881, 882, 883, 884, 885, 886, 887, 888, 889, 890, 891, 892, 893, 894, 895, 896, 897, 898, 899, 900, 901, 902, 903, 904, 905, 906, 907, 908, 909, 910, 911, 912, 913, 914, 915, 916, 917, 918, 919, 920, 921, 922, 923, 924, 925, 926, 927, 928, 929, 930, 931, 932, 933, 934, 935, 936, 937, 938, 939, 940, 941, 942, 943, 944, 945, 946, 947, 948, 949, 950, 951, 952, 953, 954, 955, 956, 957, 958, 959, 960, 961, 962, 963, 964, 965, 966, 967, 968, 969, 970, 971, 972, 973, 974, 975, 976, 977, 978, 979, 980, 981, 982, 983, 984, 985, 986, 987, 988, 989, 990, 991, 992, 993, 994, 995, 996, 997, 998, 999, 1000.

**Попал 3,7 мільярда гривень сплатили до бюджету платники**

## Громадські слухання

визначення пропозицій громадськості при розробці детального плану території м. Івано-Франківська - В. Чорновола - О. Сорохтея - І. Гвардії в м. Івано-Франківську



Департамент містобудування, архітектури та культурної спадщини Івано-Франківського обласного комітету Івано-Франківської міської ради

Національний інститут проектування міст «Містобуд»

## Знайомлення з проектом:

Департаменту містобудування, обласного комітету Івано-Франківської області, вул. Незалежності, 9 і Департаменту <https://dma.if.ua/> з 06.06.2017 року по 08.07.2017 року з 14.00 год. 10.07.2017 року за адресою: вул. Шевченка, 57, ауд. 25.

## Повідальну за організацію слухань:

визначення пропозицій - визначення, архітектури та культурної спадщини - Франківської міської ради м. Івано-Франківська

## Термін розгляду пропозицій:

з 08.06.2017 року по 08.07.2017 року в Департаменті містобудування, архітектури та культурної спадщини - Франківської міської ради м. Івано-Франківська в порядку, встановленому постановою КМУ № 555 від 14.06.2016 року.

Згідно з статтю 21 Закону України «Про місцеве самоврядування» пропозиції до проектів детального плану території мають право подавати:

1. громадяни, які проживають на території, щодо якої розробляється детальний план території, чиї інтереси захищають документації на місцевому рівні; 2. юридичні особи, які розташовані на території, чиї інтереси захищають будівельної документації на місцевому рівні;

3. юридичні особи, розташовані на території, щодо якої розробляється детальний план території з нею; 4. громадяни, діяльність яких поширюється на території, щодо якої розробляється детальний план території;


5. члени місцевих рад. Пропозиції, які не відповідають вимогам, передбаченим пунктами 1-4, не приймаються, терміну, або подані після закінчення строку, залишаються без уваги.

Пропозиції мають бути оформлені у вигляді листа особистим підписом і повинні бути засвідчені копією законодавства, будівельних норм, технічних умов, згідно з якими пропозиції підлягають розгляду, та розглядаються розробником ініціативи протягом місячного строку.

Розробник зобов'язаний надавати відповідь про розгляд пропозиції протягом місячного строку.

## Інформація про розробку

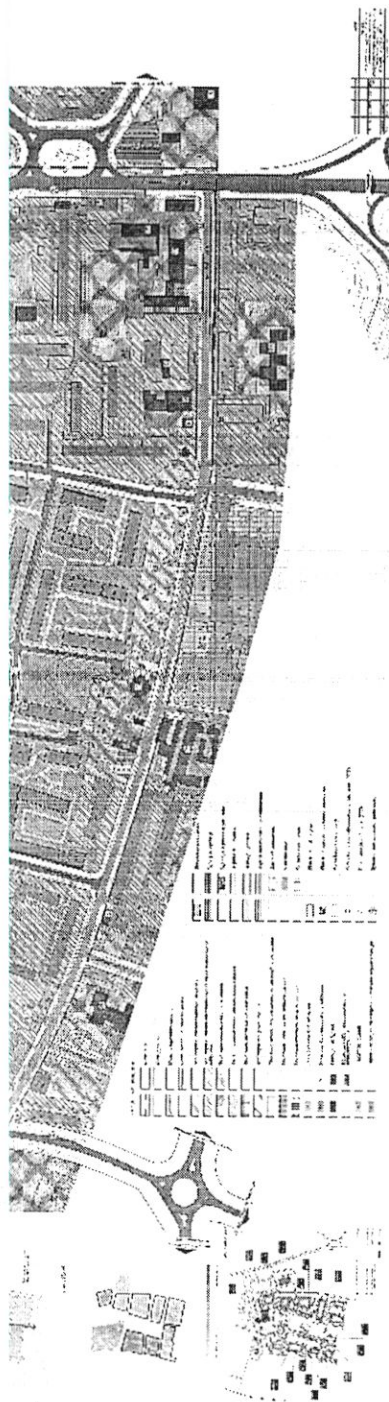
щодо розгляду та визначення пропозицій громадськості при розробці детального плану території м. Івано-Франківська - В. Чорновола - О. Сорохтея - І. Гвардії в м. Івано-Франківську



Замовник: Департамент містобудування, архітектури та культурної спадщини Івано-Франківського обласного комітету Івано-Франківської міської ради

Розробник: Державний інститут проектування міст «Містобуд»

Одиниця виміру	Існуючий стан	Проектний стан
га/%	76,82/100	76,82/100
га/%	2,12/2	1,71/2
га/%	33,10/43	41,51/54
га/%	8,18/10	16,34/21
га/%	0,03/1	-
га/%	5,36/7	-
га/%	0,25/1	0,95/1
га/%	2,14/2	-
га/%	0,07/1	0,07/1
га/%	19,35/25	-
га/%	6,22/8	16,24/21
га/%	9,38/12	1,11/2
га/%	-	14,79/19
га	26,77	26,77
%	18	22
тис.м <sup>2</sup>	138	203
тис.м <sup>2</sup>	70,6	128,5
тис.м <sup>2</sup>	6,5	6,5
тис.м <sup>2</sup>	63,6	122,0
тис.м <sup>2</sup>	25,7	34,7
шт.	4 080	8 403
тис.м <sup>2</sup>	235,0	522,0
шт.	31	31
шт.	1	3
шт.	-	1
ос.	9 948	21 000
ос.	99	99
ос.	9 849	20 901
люд./га	129	273
км	10,71	15,04
км	3,53	3,53
км	7,18	11,51




Назва показників
Територія ДПТ
Територія житлової садибної забудови
Територія житлової багатоквартирної забудови
Територія громадської забудови
Територія виробничо-складських та комерційно-складських об'єктів
Територія спецпризначення
Територія озеленення загального користування
Територія транспортної інфраструктури
Територія інженерної інфраструктури
Територія, що не використовується (колишня військова частина)
Площа вулиць та проїздів в червоних лініях
Територія ДПТ в межах СЗЗ та ОЗ
Територія ДПТ в межах історичного ареалу
Площа проєктованих кварталів
Відсоток забудови території
Площа під забудовою (всі споруди та будівлі)
Площа житлової забудови
- садибної
- багатоквартирної
Площа громадської забудови
Кількість квартир
Загальна площа квартир
Кількість садибних будинків
Дитячий дошкільний заклад
Школа
Населення
- у садибній забудові
- у багатоквартирній забудові
Щільність населення
Протяжність вулично-дорожньої мережі
- магістральні вулиці
- житлові вулиці та внутрішньоквартальні проїзди

**Склад та зміст містобудівної документації:**  
 у межах вулиць Є.Коновальця-В.Чорновола-  
 тії в м.Івано-Франківську розробляється з метою  
 цього плану міста та визначення планувальної  
 території. Проект виконано відповідно до Закону  
 містобудівної діяльності», Закону України «Про  
 .1.1.-14.2012 ; «Склад та зміст детального плану

**Інформація про мету, склад, деталі**  
 Детальний план території  
 О.Сорохтея – Національної Гвардії  
 уточнення положень генерального  
 організації і розвитку даної територі  
 України . «Про регулювання м  
 основи містобудування» та ДБН Б  
 території».

Одиниця виміру	Існуючий стан	Проектний стан
га/%	76,82/100	76,82/100
га/%	2,12/2	1,71/2
га/%	33,10/43	41,51/54
га/%	8,18/10	16,34/21
га/%	0,03/1	-
га/%	5,36/7	-
га/%	0,25/1	0,95/1
га/%	2,14/2	-
га/%	0,07/1	0,07/1
га/%	19,35/25	-
га/%	6,22/8	16,24/21
га/%	9,38/12	1,11/2
га/%	-	14,79/19
га	26,77	26,77
%	18	22
тис.м <sup>2</sup>	138	203
тис.м <sup>2</sup>	70,6	128,5
тис.м <sup>2</sup>	6,5	6,5
тис.м <sup>2</sup>	63,6	122,0
тис.м <sup>2</sup>	25,7	34,7
шт.	4 080	8 403
тис.м <sup>2</sup>	235,0	522,0
шт.	31	31
шт.	1	3
шт.	-	1
ос.	9 948	21 000
ос.	99	99
ос.	9 849	20 901
люди/га	129	273
км	10,71	15,04
км	3,53	3,53
км	7,18	11,51

д та зміст містобудівної документації:  
в межах вулиць Є.Коновальця-В.Чорноволадії в м.Івано-Франківську розробляється з метою ого плану міста та визначення планувальної ррії . Проект виконано відповідно до Закону містобудівної діяльності», Закону України «Про 5.1.1.-14.2012 ; «Склад та зміст детального плану



Назва показників
Територія ДПТ
Територія житлової садибної забудови
Територія житлової багатоквартирної забудови
Територія громадської забудови
Територія виробничо-складських та комерційно-складських об'єктів
Територія спецпризначення
Територія озеленення загального користування
Територія транспортної інфраструктури
Територія інженерної інфраструктури
Територія, що не використовується (колишня військова частина)
Площа вулиць та проїздів в червоних лініях
Територія ДПТ в межах СЗЗ та ОЗ
Територія ДПТ в межах історичного ареалу
Площа проєктованих кварталів
Відсоток забудови території
Площа під забудовою (всі споруди та будівлі)
Площа житлової забудови
- садибної
- багатоквартирної
Площа громадської забудови
Кількість квартир
Загальна площа квартир
Кількість садибних будинків
Дитячий дошкільний заклад
Школа
Населення
- у садибній забудові
- у багатоквартирній забудові
Щільність населення
Протяжність вулично-дорожньої мережі
- магістральні вулиці
- житлові вулиці та внутрішньоквартальні проїзди

Інформація про мету, склад та зміст містобудівної документації:  
Детальний план території О.Сорохтея – Національної Гвардії в м.Івано-Франківську розробляється з метою уточнення положень генерального плану міста та визначення планувальної організації і розвитку даної території . Проект виконано відповідно до Закону містобудівної діяльності», Закону України «Про основи містобудування» та ДБН Е-10:2014 «Правила забудови території».