



ДЕРЖАВНА СЛУЖБА УКРАЇНИ  
З БЕЗПЕКИ НА ТРАНСПОРТІ

НАКАЗ

19.10.2017

м. Київ

№ 1088

Про проведення  
обстеження автостанції

Відповідно до вимог пункту 1.4 Порядку регулювання діяльності автостанції, затвердженого наказом Міністерства транспорту та зв'язку України від 27.09.2010 № 700, зареєстрованого в Міністерстві юстиції України 10.11.2010 за № 1068/18363, на підставі заяви директора ТОВ «АС Лівий берег Мельника В.В. від 04.10.2017 № 63

НАКАЗУЮ:

1. Провести обстеження автостанції:  
«АС Лівий берег», що знаходиться за адресою: м. Дніпро, вул. Столетова.

2. Утворити комісію з проведення обстеження автостанції у складі:  
Голова комісії: Гега Юрій Петрович - старший державний інспектор відділу організації пасажирських перевезень Управління надання послуг на наземному транспорті Департаменту адміністративних послуг.

Член комісії: Лаврук Ярослав Васильович - старший державний інспектор відділу інформаційно-аналітичного забезпечення у сфері міжнародних автомобільних перевезень Управління надання адміністративних послуг на міжнародні автомобільні перевезення Департаменту адміністративних послуг.

3. Комісії забезпечити проведення обстеження 20.10.2017.

4. Контроль за виконанням цього наказу покласти на першого заступника Голови Дідківського В. М.

Голова

М. В. Ноняк



\*  
009930

ТОВ "АС Лівий берег"



ТОВАРИСТВО З ОБМЕЖНОЮ ВІДПОВІДАЛЬНІСТЮ  
« АС ЛІВИЙ БЕРЕГ »

49000, Дніпропетровська область, м. Дніпро, проспект  
Олександра Поля, будинок, 125, приміщення, 65, ЄДРПОУ 41170893,  
р/р 26002050294812, ПАТ КБ «ПРИВАТБАНК», МФО 305299,  
тел. моб. 067-636-23-47, email: novatr2017 @ukr.net

Вих. № 39 від « 29 » серпня 20 17 р.

Голові Державної служби України з  
безпеки на транспорті

Ноняку М.В.

01135, м. Київ,  
проспект Перемоги, 14,

### ЗАЯВА

Товариство з обмеженою відповідальністю «АС ЛІВИЙ БЕРЕГ» в особі директора  
Мельника Володимира Вікторовича просить провести атестацію автостанції «АС ЛІВИЙ БЕРЕГ»,  
класність III за адресою: вул. Столетова, Індустріальний район, м. Дніпро, 51200.

Додаток:

1. Копія паспорта автостанції на 40 (сорок) сторінках.

Директор  
ТОВ «АС ЛІВИЙ БЕРЕГ»



Мельник В.В.



Копія верна

«ЗАТВЕРЖДУЮ»

Директор ТОВ

«АС ЛІВИЙ БЕРЕГ»



Мельник В.В.

« 29 » серпня 2017 р.

## ПАСПОРТ

АВТОСТАНЦІЇ «АС ЛІВИЙ БЕРЕГ»

КЛАСНІСТЬ ІІІ

СВІДОЦТВО № \_\_\_\_\_ від \_\_\_\_\_

м. Дніпро 2017 р.

ОПИС  
паспорту автостанції «АС ЛІВИЙ БЕРЕГ»

№ п/п	ЗМІСТ	Сторінки
1.	Загальна інформація про діяльність автостанції	5
2.	План автостанції зі схемою руху автобусів	7
3.	Режим та графіки роботи автостанції та наявних автостанційних служб	11
4.	Схема інформування та оповіщення про стан дорожнього покриття, ускладнення гідрометереологічних та інших умов дорожнього руху	11
5.	План евакуації пасажирів та персоналу автостанції на випадок пожежі та інших надзвичайних ситуацій	13
6.	Інформація щодо пропускної спроможності автостанції, спосіб інформування пасажирів та реалізація квитків	15
7.	Копія Договору оренди землі від 31.07.2017 року.	17
8.	Копія Договору № 1307/2017 від 13.07.2017 року на право власності на приміщення – (тимчасових споруд) з додатками	27
9.	Копія погодженого з Дніпровською міською радою документу на встановлення споруд під розташування автостанції	35

## **1. ЗАГАЛЬНА ІНФОРМАЦІЯ ПРО ДІЯЛЬНІСТЬ АВТОСТАНЦІЇ**

**1. Власник :** Товариство з обмеженою відповідальністю «АС ЛІВИЙ БЕРЕГ »;

1.2. Адреса: 49000, м. Дніпро, проспект Олександра Поля, будинок 125, приміщення,65;

1.3. Код ЄДРПОУ 41170893;

1.4. Телефони моб. 067-636-23-47; 067-613-96-34.

**2. Класність: III.**

**3. Режим роботи:** з 06 год.15 хв. до «20» год. 50 хв.

**4. Адреса автобусної станції :** 49000, м. Дніпро, Індустріальний район., вул. Столетова.

**5. Рік та місяць введення в дію об'єкта:** серпень 2017 р.

**6. Основна споруда автостанції :** тимчасова споруда для здійснення підприємницької діяльності.

**7. Допоміжні споруди на території автостанції :** громадська вбиральня.

**8. Загальна площа автостанційного комплексу:** (основні та допоміжні споруди автостанції і пристанційна територія ) - 1300 кв.м.

**9. Загальна кількість платформ:** - 4, загальна довжина платформ - 63м.

**10. Пристанційна територія автостанції :** - 1200 кв.м.

10.1. Платформи для посадки пасажирів - 4 ;

10.2. Платформи для висадки пасажирів - 4.

**11. Балансова вартість будівлі :** 1 200 000,00 грн.

**12. Кількість квиткових кас:** - 3 .

**13. Кількість облаштованих місць для сидіння для пасажирів, які очікують поїзду:** - 16 ( шістнадцять).

15. Кількість відправлень (та маршрутів) рейсових за добу, всього: - 900 , у тому числі у сполученні:

15.1. Приміському - 800;

15.2. Міжміському - 100 .

16. Фактичне добове відправлення пасажирів в усіх видах сполучень (осіб) всього: 10 000.

17. Пропускна спроможність автостанції за добу не залежно від розмірів автотранспортних засобів:

17.1. Відправлення автобусів усіх видів сполучень: - 1000;

17.2. Обслуговування пасажирів: - 15 000 осіб.

18. Продаж квитків здійснюється: реєстратором розрахункових операцій.

19. Засоби зв'язку на маршрутах : мобільний зв'язок.

20. Інформування водіїв рейсових автобусів щодо погодних та дорожніх умов та інше: інформаційний стенд.

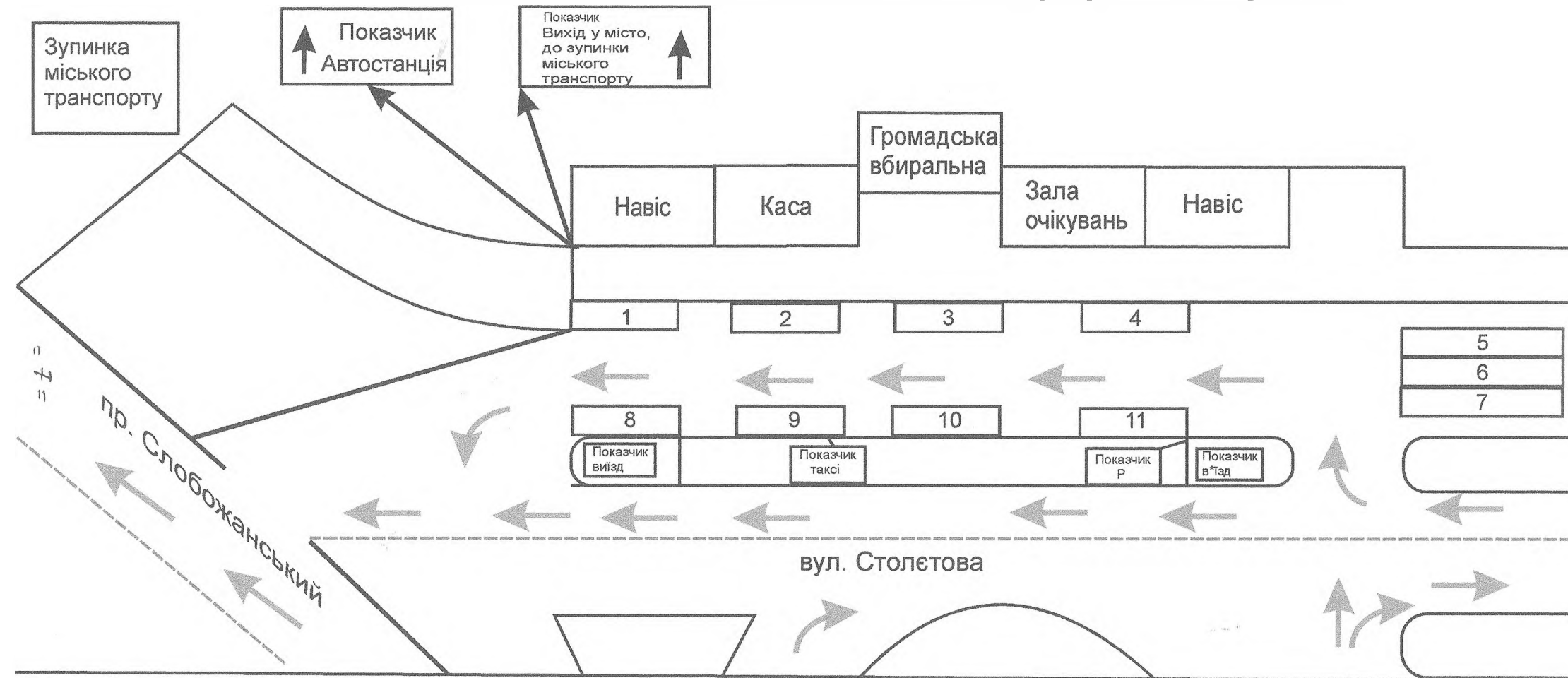
21. Інформування пасажирів на автостанції про відправлення автобусів: наглядна інформація за розкладом руху.

22. Номери телефонів : 067-636-23-47.

Начальник автостанції 067-613-96-34 Мельник В.В.

Диспетчерська : 067-613-96-34 Мельник В.В.

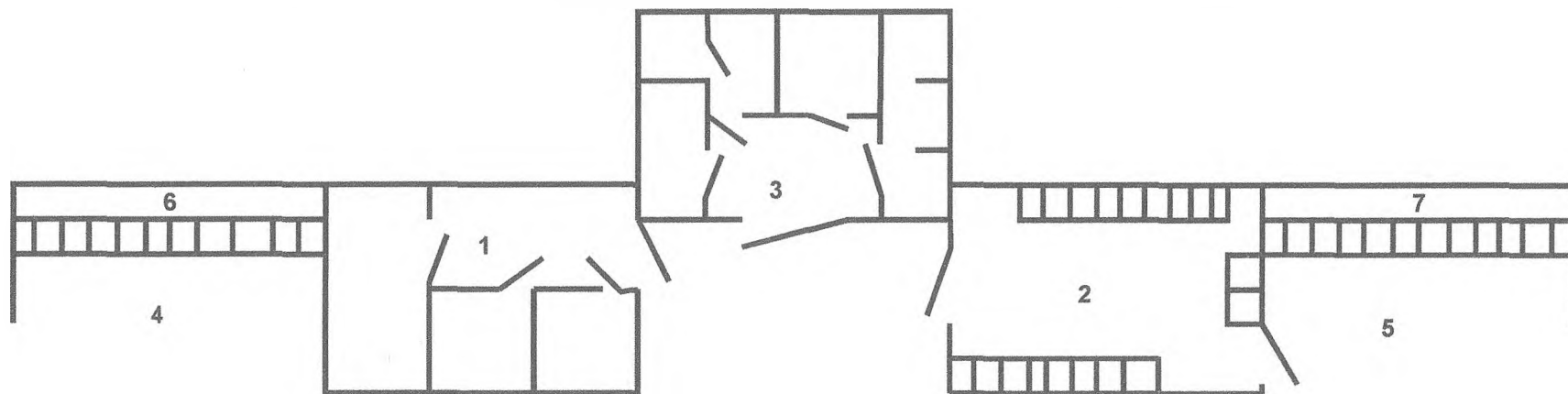
## 2. План автостанції зі схемою руху автобусів



Умовні позначення:

- 1 - міжміська платформа для посадки, висадки пасажирів;
- 2,3,4 - приміська платформа для посадки, висадки пасажирів;
- 5,6,7 - місце для міжрейсового відстою автобусів;
- 8,9 - місце для стоянки таксі;
- 10,11 - місце для стоянки інших автомобілів;
- - шлях руху автомобілів.

## План 1 поверху приміщень автостанції.



Умовні позначення:

- 1 - каси;
- 2 - зал очікувань;
- 3 - громадська вбиральня;
- 4,5 - навіси;
- 6,7 - місце розташування інформаційного стенду.



### 3. РЕЖИМ ТА ГРАФІКИ РОБОТИ АВТОСТАНЦІЇ ТА НАЯВНИХ НА АВТОСТАНЦІЙНИХ СЛУЖБ:

#### 3.1. РЕЖИМ РОБОТИ АВТОСТАНЦІЇ:

3.1.1. ПОЧАТОК РОБОТИ : «06» год. 15 хв.

3.1.2. ЗАКІНЧЕННЯ РОБОТИ : «20» год. 50 хв.

#### 3.2. ГРАФІК РОБОТИ АВТОСТАНЦІЙНИХ СЛУЖБ:

№ з/п	Назва служб автостанції	Початок роботи ( год. хв.)	Закінчення роботи ( год. хв.)	Перерва на обід ( год. хв.)	Вихідні дні
1.	Начальник автостанції	9-00	18-00	12-13	Субота, неділя
2.	Квиткові каси	6-30	20-30	без перерви	без перерви
3.	Зал очікування	8-00	20-00	без перерви	без перерви
4.	Громадські вбиральні	8-00	20-00	без перерви	без перерви

#### 4. СХЕМА ІНФОРМУВАННЯ ТА ОПОВІЩЕННЯ ПРО СТАН ДОРОЖНЬОГО ПОКРИТТЯ, УСКЛАДНЕННЯ ГІДРОМЕТЕРОЛОГІЧНИХ УМОВ ТА ІНШИХ УМОВ ДОРОЖНЬОГО РУХУ

ОБЛАСНИЙ ГІДРОМЕТЕРОЛОГІЧНИЙ ЦЕНТР.



НАЧАЛЬНИК АВТОСТАНЦІЇ.

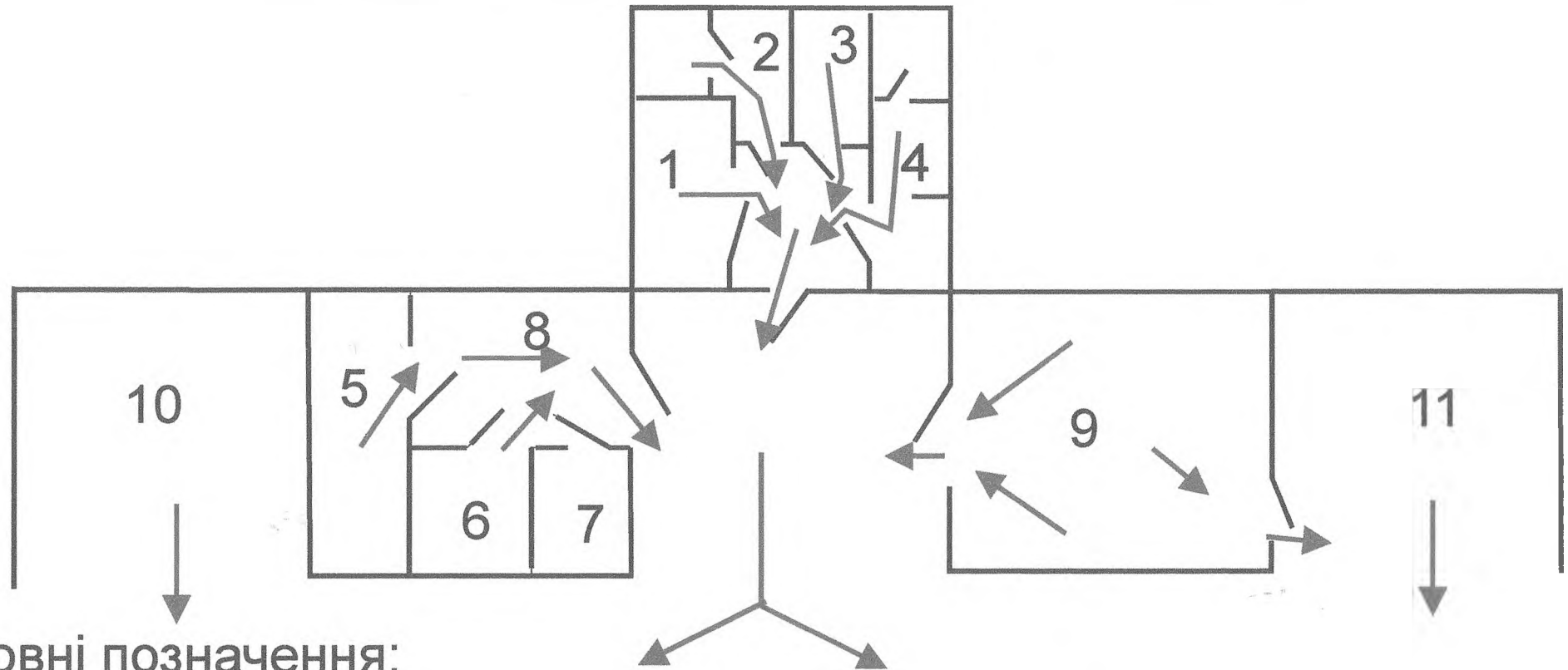


ВОДІЇ ( ТЕЛЕФОНІМ ЗВ'ЯЗКОМ ТА СТЕНДОВОЮ ІНФОРМАЦІЄЮ ).

Біля вікна каси кожний день роздруковується та вивіщується інформація щодо стану дорожнього покриття, ускладнення гідрометеорологічних умов та інших умов дорожнього руху, згідно з даними офіційного сайту українського гідрометеорологічного центру та отримання даними з державних установ.

5. План евакуації пасажирів та персоналу автостанції на випадок пожежі та інших надзвичайних ситуацій

= 13 =



Умовні позначення:

- - евакуаційний шлях
- 1,2,3,4 - громадська вбиральня
- 5,6,7,8 - каси
- 9 - зал очікувань
- 10,11 - навіс

**6. ІНФОРМАЦІЯ ЩОДО ПРОПУСКНОЇ СПРОМОЖНОСТІ  
АВТОСТАНЦІЇ, СПОСІБ ІНФОРМУВАННЯ ПАСАЖИРІВ ТА  
РЕАЛІЗАЦІЯ КВИТКІВ.**

6.1. Максимальна пропускна спроможність автостанції (за добу);

8.1.1. Пасажирів - 15 000;

8.1.2. Автобусів - 1 000.

6.2. Максимальні габарити автобусів, що можуть обслуговуватись автостанцією  
д/ш/в (мм): 12000/2555/3350.

6.3. Спосіб інформування пасажирів: інформаційне табло та через гучномовець.

6.4. Реалізація квитків: в касах автостанції.

**7. Копія Договору оренди землі від 31.07.2017 року  
укладений між орендодавцем Дніпровська міська рада та орендарем  
ТОВ «АС ЛІВИЙ БЕРЕГ»**

**ДОГОВІР**  
оренди землі

м. Дніпро

тридцять першого липня

дві тисячі сімнадцятого року

**Орендодавець:** Дніпровська міська рада, код ЄДРПОУ 26510514 (юридична адреса: м. Дніпро, просп. Дмитра Яворницького, 75), що діє на підставі Земельного кодексу України, законів України "Про місцеве самоврядування в Україні", "Про оренду землі", в особі директора департаменту по роботі з активами Дніпровської міської ради **Мовшина Дмитра Ілліча**, який зареєстрований за адресою: м. Дніпропетровськ, вул. Високовольтна, буд. 83, кв. 25, діє на підставі розпорядження міського голови від 23.06.2017 № 1-23/6-рк та рішення міської ради від 15.02.2017 № 236/18, з одного боку, та

**Орендар:** ТОВАРИСТВО З ОБМЕЖЕНОЮ ВІДПОВІДАЛЬНІСТЮ "АС ЛІВИЙ БЕРЕГ", код ЄДРПОУ 41170893, що діє на підставі Статуту, яке знаходиться за адресою: м. Дніпро, просп. Олександра Поля, буд. 125, прим. 65, в особі директора **Мельника Володимира Вікторовича**, який зареєстрований за адресою: Запорізька обл., Василівський район, м. Дніпрорудне, вул. Леніна, буд. 57, кв. 21, з другого, уклали цей договір про нижчезазначене:

**Предмет договору**

1. Орендодавець надає, а орендар приймає у строкове платне користування земельну ділянку для **будівництва та обслуговування автостанції**, яка розташована: по вул. Столстова (Індустріальний район).

Підставою для укладання цього договору оренди землі є рішення міської ради від 19.07.2017 № 120/23.

**Об'єкт оренди**

2. В оренду передається земельна ділянка, загальною площею **0,3232 га**.

Категорія землі згідно зі ст. 19 Земельного кодексу України: **землі промисловості, транспорту, зв'язку, енергетики, оборони та іншого призначення**.

Цільове призначення земельної ділянки: для розміщення та експлуатації будівель і споруд **автомобільного транспорту та дорожнього господарства**.

Код КВЦПЗ: **12.04**.

Функціональне використання (вид використання): для **будівництва та обслуговування автостанції**.

Кадастровий номер земельної ділянки: **1210100000:04:013:0040**.

3. На земельній ділянці розміщені об'єкти нерухомого майна: на земельній ділянці розташовані залишки зруйнованої гідропоруди, а також інші об'єкти інфраструктури доступ до земельної ділянки вільний; на земельній ділянці існують виходи інженерних мереж; на земельній ділянці існують зелені насадження.

4. Земельна ділянка передається в оренду разом з: **без об'єктів**.

5. Нормативна грошова оцінка земельної ділянки зазначена у витязі із технічної документації про нормативну грошову оцінку земельної ділянки (далі - Витяг), що додається до договору. Цей Витяг є невід'ємною частиною договору та є підставою для розрахунку розміру орендної плати за земельні ділянки комунальної власності, грошова оцінка яких проведена. Витяг надається згідно з чинним законодавством територіальним органом виконавчої влади, що реалізує державну політику у сфері земельних відносин.

HME 902454

= 19 =

6. Земельна ділянка, яка передається в оренду, має такі недоліки, що можуть перешкоджати її ефективному використанню: немає недоліків.

7. Інші особливості об'єкта оренди, які можуть вплинути на орендні відносини: не визначені.

### Строк дії договору

8. Договір укладено на п'ятнадцять років.

Після закінчення строку дії договору орендар має переважне право поновити його на новий строк. У цьому разі орендар повинен не пізніше ніж за один місяць до закінчення строку дії договору повідомити письмово орендодавця про намір продовжити його дію.

### Орендна плата

9. Орендна плата вноситься орендарем у грошовій формі. Розмір орендної плати встановлюється рішенням Дніпровської міської ради відповідно до вимог Податкового кодексу України.

10. Обчислення розміру орендної плати за земельні ділянки комунальної власності здійснюється з урахуванням їх цільового призначення та коефіцієнтів індексації, визначених законодавством, за затвердженими Кабінетом Міністрів України формами, що заповнюються під час укладання або зміни умов договору оренди чи продовження його дії.

Зміна нормативної грошової оцінки земельної ділянки проводиться без внесення змін та доповнень до цього договору (крім випадків зміни коду класифікації видів цільового призначення земель або їх функціонального використання). Зазначені зміни відображаються лише у Витягу із технічної документації про нормативну грошову оцінку земельної ділянки та розрахунку розміру орендної плати за земельні ділянки комунальної власності, грошова оцінка яких проведена, що є невід'ємними додатками цього договору.

11. Орендна плата вноситься у такі строки: за податковий період, який дорівнює календарному місяцю, щомісяця протягом 30 календарних днів, що настають за останнім календарним днем звітного місяця.

Орендна плата вноситься орендарем, незалежно від результатів його діяльності на рахунок орендодавця у центральному органі виконавчої влади, що реалізує державну політику у сфері казначейського обслуговування бюджетних коштів, який попередньо в письмовій формі уточнюється орендарем щорічно, на початку бюджетного року.

Платіжне доручення або хвитанція мають містити в кодовому рядку інформацію про дату та номер державної реєстрації права оренди землі та строк, за який здійснюється платіж.

Зміна платіжних реквізитів може здійснюватися орендодавцем в односторонньому порядку і не потребує внесення змін до цього договору.

Орендар має уточнювати платіжні реквізити орендодавця перед внесенням кожного чергового платежу.

12. Передача продукції та надання послуг в рахунок орендної плати не дозволяється.

13. Розмір орендної плати переглядається щорічно у разі:

- зміни умов господарювання, передбачених договором;
- зміни граничних розмірів орендної плати, визначених Дніпровською міською радою відповідно до вимог Податкового кодексу України, підвищення цін і тарифів, зміни коефіцієнтів індексації, визначених законодавством;
- погіршення стану орендованої земельної ділянки не з вини орендаря, що підтверджено документами;
- зміни нормативної грошової оцінки земельної ділянки комунальної власності;
- в інших випадках, передбачених законом.

Зміна розміру орендної плати відображається у розрахунку розміру орендної плати за земельні ділянки комунальної власності, грошова оцінка яких проведена, та не потребує внесення змін та доповнень до цього договору.





14. У разі невенесення орендної плати Устрою, визначені цим договором, нараховується пеня за кожний календарний день прострочення сплати грошового зобов'язання, включаючи день погашення, з розрахунку 120 відсотків річних облікової ставки Національного банку України, діючої на кожний такий день.

#### Умови використання земельної ділянки

15. Земельна ділянка передається в оренду: для будівництва та обслуговування автостанції.

16. Цільове призначення земельної ділянки: для розміщення та експлуатації будівель і споруд автомобільного транспорту та дорожнього господарства.

17. Умови збереження стану об'єкта оренди: повернути земельну ділянку у стані, придатному для подальшого її використання.

18. Інші умови використання земельної ділянки:

18.1. Забезпечити збереження та вільний доступ до мереж міських інженерних комунікацій, які проходять уздовж переданої території, для проведення ремонтних і профілактичних робіт.

18.2. Забезпечити виконання вимог, викладених у висновках уповноважених органів, ст. 48 Закону України "Про охорону земель", і всіх інших вимог, передбачених чинним законодавством, що регулюють діяльність у певних сферах господарювання.

18.3. При зміні функціонального призначення об'єкта або реконструкції в межах зазначеної земельної ділянки правостановлюючі документи оформити в установленому порядку.

18.4. Не чинити перешкод при проведенні до суміжних земельних ділянок необхідних комунікацій.

18.5. Використовувати земельну ділянку за її цільовим призначенням, суворо дотримуватись вимог чинного земельного законодавства України.

18.6. Початком виникнення права користування земельною ділянкою (кадастровий номер 1210100000:04:013:0040) вважати дату державної реєстрації договору оренди землі.

18.7. У разі виникнення будь-яких вимог будь-яких осіб щодо земельної ділянки, майна, що знаходиться на цій земельній ділянці, виключну повну юридичну матеріальну відповідальність за належне задоволення цих вимог згідно з чинним законодавством несе ТОВ "АС ЛІВИЙ БЕРЕГ". Міська рада не є відповідачем з таких вимог.

18.8. Самоврядний контроль за належним використанням земельної ділянки (кадастровий номер 1210100000:04:013:0040) відповідно до її цільового призначення, умов цього договору та вимог чинного законодавства здійснюється районною у місті радою та її виконавчими органами згідно з повноваженнями, визначеними міською радою.

18.9. Передача в суборенду земельної ділянки (кадастровий номер 1210100000:04:013:0040) забороняється.

#### Умови повернення земельної ділянки

19. Після припинення дії договору орендар повертає орендодавцеві земельну ділянку у стані, не гіршому порівняно з тим, у якому він отримав її в оренду.

Орендодавець у разі погіршення корисних властивостей орендованої земельної ділянки, пов'язаних із зміною її стану, має право на відшкодування збитків у розмірі,

= 21 =

Увага! Бланк містить багатоступеневий захист від підроблення.







## 27. Орендодавець зобов'язаний:

- передати в користування земельну ділянку у стані, що відповідає умовам договору оренди;
- при передачі земельної ділянки в оренду забезпечувати відповідно до закону реалізацію прав третіх осіб щодо орендованої земельної ділянки;
- не вчиняти дій, які б перешкоджали орендареві користуватися орендованою земельною ділянкою;
- попередити орендаря про особливі властивості та недоліки земельної ділянки, які в процесі її використання можуть спричинити екологічно небезпечні наслідки для довкілля або призвести до погіршення стану самого об'єкта оренди.

## 28. Орендар земельної ділянки має право:

- самостійно господарювати на землі з дотриманням умов договору оренди землі;
- за письмовою згодою орендодавця зводити в установленому законодавством порядку жилі, виробничі, культурно-побутові та інші будівлі і споруди та закладати багаторічні насадження;
- отримувати продукцію і доходи;
- здійснювати в установленому законодавством порядку за письмовою згодою орендодавця будівництво водогосподарських споруд та меліоративних систем.

## 29. Орендар земельної ділянки зобов'язаний:

- приступати до використання земельної ділянки в строки, встановлені договором оренди землі, зареєстрованим в установленому законом порядку;
- виконувати встановлені щодо об'єкта оренди обмеження (обтяження) в обсязі, передбаченому законом або договором оренди землі;
- дотримуватися режиму використання земель природно-заповідного та іншого природоохоронного призначення, оздоровчого, рекреаційного та історико-культурного призначення;
- у п'ятиденний строк після державної реєстрації права оренди земельної ділянки комунальної власності надати копію договору відповідному органу державної податкової інспекції ДФС України.

**Ризик випадкового знищення або пошкодження  
об'єкта оренди чи його частини**

30. Ризик випадкового знищення або пошкодження об'єкта оренди чи його частини несе орендар.

**Страховання об'єкта оренди**

31. Згідно з цим договором об'єкт оренди не підлягає страхуванню на весь період дії цього договору.

**Зміна умов договору і припинення його дії**

32. Зміна умов договору здійснюється у письмовій формі за взаємною згодою сторін. У разі недосягнення згоди щодо зміни умов договору спір розв'язується у судовому порядку.

33. Дія договору припиняється у разі:

- закінчення строку, на який його було укладено;

  
HME 902456

- придбання орендарем земельної ділянки у власність;
- викупу земельної ділянки для суспільних потреб або примусового відчуження земельної ділянки з мотивів суспільної необхідності в порядку, встановленому законом;
- ліквідації юридичної особи-орендаря.

Договір припиняється також в інших випадках, передбачених законом.

34. Дія договору припиняється шляхом його розірвання за:

- взаємною згодою сторін;
- рішенням суду на вимогу однієї із сторін у наслідок невиконання другою стороною обов'язків, передбачених договором, та внаслідок випадкового знищення, пошкодження орендованої земельної ділянки, яке істотно перешкоджає її використанню, а також з інших підстав, визначених законом.

35. Розірвання договору оренди землі в односторонньому порядку не допускається.

36. Перехід права власності на орендовану земельну ділянку до другої особи, а також реорганізація юридичної особи - орендаря є підставою для зміни умов або розірвання договору.

#### **Відповідальність сторін за невиконання або неналежне виконання договору**

37. За невиконання або неналежне виконання договору сторони несуть відповідальність відповідно до закону та цього договору.

38. Сторона, яка порушила зобов'язання, звільняється від відповідальності, якщо вона доведе, що це порушення сталося не з її вини.

#### **Прикінцеві положення**

39. Цей договір є укладеним з моменту його нотаріального посвідчення.

40. Право оренди земельної ділянки виникає з моменту державної реєстрації цього права.

41. Земельна ділянка за цим договором вважається переданою орендодавцем орендареві з моменту державної реєстрації права оренди.

42. Усі витрати щодо нотаріального посвідчення та державної реєстрації права оренди за цим договором покладаються на орендаря.

43. Цей договір укладено у трьох примірниках, що мають однакову юридичну силу, один з яких знаходиться в орендодавця, другий – в орендаря, третій – у нотаріуса.

**Невід'ємними частинами договору є:**

- розрахунок розміру орендної плати за земельні ділянки комунальної власності, грошова оцінка яких проведена;
- витяг із технічної документації про нормативну грошову оцінку земельної ділянки;





- акт обстеження земельної ділянки (з додатками);
- рішення міської ради від 19.07.2017 № 120/23;
- план або схема земельної ділянки.

## Реквізити сторін

## Орендодавець:

Дніпровська міська рада  
Адреса юридична:  
49000, м. Дніпро,  
просп. Дмитра Яворницького, 75  
код ЄДРПОУ 26510514

## Орендар:


ТОВАРИСТВО З ОБМЕЖЕНОЮ  
ВІДПОВІДАЛЬНІСТЮ  
"АС ЛІВИЙ БЕРЕГ"  
Адреса юридична:  
49000, м. Дніпро,  
просп. Олександра Поля,  
буд. 125, прим. 65  
код ЄДРПОУ 41170893  
р/р 26002050294812, в  
ПАТ КБ "ПриватБанк"  
МФО 305299

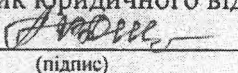
## Підписи сторін

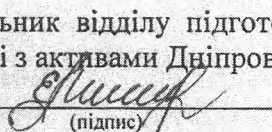
## Орендодавець:

Директор департаменту по роботі  
з активами Дніпровської  
міської ради  
  
Д. І. Мовшин


## Орендар:

Директор  
  
М.П. (за наявності печатки)

Перевірено та узгоджено на відповідність вимогам чинного законодавства України:  
начальник юридичного відділу департаменту по роботі з активами Дніпровської міської ради  
  
А. О. Анненкова  
(підпис)

начальник відділу підготовки договорів управління земельних відносин департаменту по  
роботі з активами Дніпровської міської ради  
  
Б. Т. Сівак  
(підпис)

Договір підготовлено, достовірність та правильність викладеної в ньому інформації  
перевірено:

головний спеціаліст відділу підготовки договорів управління земельних відносин  
департаменту по роботі з активами Дніпровської міської ради  
  
А. К. Теличко  
(підпис)



HME 902453

Місто Дніп-

Увага! Бланк містить багатоступеневий захист від підроблення.

МІНІСТЕРСТВО ЮСТИЦІЇ УКРАЇНИ



ро, Україна тридцять першого липня дві тисячі сімнадцятого року.

Цей договір посвідчено мною, ПУСТОВИМ С.В., приватним нотаріусом Дніпровського міського нотаріального округу.

Договір підписано сторонами у моїй присутності.

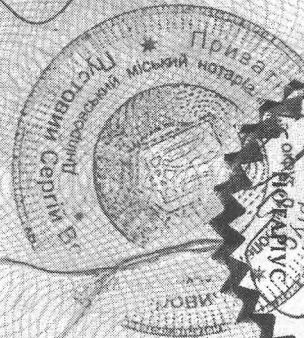
Особи громадян, які підписали договір, встановлено, їх дієздатність, а також правоздатність та дієздатність ДНІПРОВСЬКОЇ МІСЬКОЇ РАДИ, ТОВАРИСТВА З ОБМЕЖЕНОЮ ВІДПОВІДАЛЬНІСТЮ "АС ЛІВИЙ БЕРЕГ" і повноваження їх представників перевірено.

Відповідно до статті 182 Цивільного кодексу України речове право на земельну ділянку підлягає державній реєстрації в Державному реєстрі речових прав на нерухоме майно.

У зв'язку з особливістю посвідчення цей договір посвідчено в приміщенні Дніпровської міської ради за адресою: м. Дніпро, пр. Д. Яворницького, 75.

Зареєстровано в реєстрі за № 537  
Стягнуто плати згідно ст.31 Закону України „Про нотаріат”

Приватний нотаріус



8. Копія Договору № 1307/2017 від 13.07.2017 року на право власності на приміщення – (тимчасові споруди). Додаток №1 – специфікація на поставку та монтаж споруд до Договору № 1307/2017 р.

ТОВАРИСТВО З ОБМЕЖЕНОЮ ВІДПОВІДАЛЬНІСТЮ «СТАЛЕВІ МЕТАЛОКОНСТРУКЦІЇ-7», ( далі – Продавець - постачальник), в особі директора Коваленка Гліба Ігоровича , що діє на підставі Статуту, з одного боку, і

ТОВАРИСТВО З ОБМЕЖЕНОЮ ВІДПОВІДАЛЬНІСТЮ «АС ЛІВИЙ БЕРЕГ», ( далі Покупець - замовник, в особі директора Мельника Володимира Вікторовича, що діє на підставі Статуту, з другого боку, далі Сторони, уклали цей Договір про наступне:

### 1. Предмет Договору

1.1. Продавець – постачальник виготовить, поставить, виконає монтажні роботи та передасть право власності на приміщення - тимчасові споруди ( далі – споруди ) в обсязі та відповідно до Специфікації, що міститься у Додатку № 1.

### 2. Вартість і порядок розрахунків

2.1. Загальна вартість продукції, поставка якої здійснюється відповідно до цього Договору, визначається шляхом складання сум усіх Додатків, згідно з якими здійснювалось постачання протягом терміну дії цього Договору.

2.2. Оплата Покупцем – замовником здійснюється за загальною ціною товару шляхом переказу відповідних грошових коштів на поточний рахунок Продавця - постачальника. Умови оплати погоджуються сторонами в Специфікаціях до даного Договору.

2.3. Сторони в праві своєю домовленістю змінити порядок, форму та види здійснення розрахунків за цим Договором

2.4. Згідно чинного законодавства ціна з урахуванням ПДВ, яка зазначена в цьому Договорі, відповідає рівню справедливих ринкових цін та вважається звичайною.

### 3. Умови поставки та передачі право власності.

3.1. Продавець - постачальник приймає на себе зобов'язання здійснити поставку продукції, передачі право власності протягом строку, погодженого сторонами в Специфікаціях до даного Договору. Продавець - постачальник має право на дострокову поставку продукції, а також на поставку продукції, зазначеної в Специфікації, частинами.

3.2. Монтаж споруд - згідно плану ( Додаток № 2).

3.3. Поставка та монтаж споруд проводиться силами і за рахунок Продавця - постачальника.

3.4. Датою поставки споруд та передачі право власності вважається дата підписання Сторонами видаткової накладної.

3.5. Покупець - замовник зобов'язаний забезпечити Продавцю – постачальнику належні умови для монтажу та місце, звільнене від тимчасових споруд.

### 4. Якість і комплектність

4.1. Якість споруд повинна відповідати технічній документації, а також чинним стандартам, нормам і вимогам.


4.2. Перелік споруд та послуг зазначаються в Специфікації (Додаток № 1 до Договору), що є невід'ємною частиною Договору.

4.3. Приймання споруд, що поставляються за цим Договором, здійснюється Сторонами по кількості у відповідності з даними, зазначеними у видатковій накладній.

### 5. Відповідальність сторін

5.1. У випадку порушення своїх зобов'язань за цим Договором Сторони несуть відповідальність визначену цим Договором та чинним законодавством України.

5.2. При затримці поставки споруд в строк, передбачений у пункті 1 розділу 3 цього Договору, продавець - постачальник сплачує Покупцю - замовнику пеню у розмірі подвійної облікової ставки НБУ до вартості затриманої продукції за кожний день прострочення, але не більше 10% від суми Договору.



5.3. У разі прострочення терміну платежів, зазначених у пункті 2 розділу 2 цього Договору, Покупець – замовник оплачує продавцю - постачальнику пеню у розмірі подвійної облікової ставки НБУ від суми заборгованості за кожен день прострочення, але не більше 10% від суми Договору.

#### 6. Форс-мажор

6.1. Сторони не несуть відповідальності за невиконання цього Договору, якщо причиною цього є форс-мажорні обставини (стихійні лиха, страйки, військові дії тощо), які повинні бути підтвержені документально компетентними організаціями.

6.2. Сторона, що не виконує своїх зобов'язань внаслідок форс-мажорних обставин, повинна в найкоротші терміни сповістити про це іншу Сторону.

#### 7. Розбіжності та суперечки

7.1. Усі суперечки та розбіжності, які можуть виникнути між Сторонами при виконанні цього Договору, вирішуються шляхом переговорів.

7.2. У разі неможливості врегулювання суперечок і розбіжностей вони передаються на рішення суду в порядку, передбаченому законодавством України.

#### 8. Термін дії Договору

8.1. Цей Договір набирає чинності з моменту його підписання Сторонами і діє до повного виконання Сторонами зобов'язань за цим Договором.

8.2. Цей Договір може бути розірваний за взаємною згодою Сторін, яка оформлюється додатковою угодою до цього Договору.

8.3. Цей Договір вважається розірваним з моменту належного оформлення Сторонами відповідної додаткової угоди до цього Договору, якщо інше не встановлено у самій додатковій угоді, цьому Договорі або у чинному в Україні законодавстві.

#### 9. Інші умови

9.1. У випадках, не передбачених цим Договором, Сторони керуються чинним законодавством.

9.2. На момент укладення цього Договору Продавець - постачальник та Покупець – замовник є платником податку на прибуток підприємств на загальних умовах.

9.3. Цей Договір складено у двох примірниках українською мовою, які мають однакову юридичну силу, по одному для кожної із Сторін.

9.4. Всі додатки до цього Договору є його невід'ємною частиною.

9.5. Документи, передані факсом або електронною поштою і завірені печаткою однієї із Сторін, мають юридичну силу до заміни їх на оригінали.

«Покупець – замовник»:

ТОВ «АС ЛВІЙ БЕРЕГ»

Юридичні та поштові реквізити:

49000, Дніпропетровська область, м. Дніпро,  
проспект Олександра Поля, будинок, 125, прим., 65  
ЄДРПОУ 41170893


Тел. 067-613-86-34

Банківські реквізити:

п/р 26002050294812,

ПАТ КБ «ПРИВАТБАНК»

МФО 305299



Мельник В.В.

«Продавець – постачальник»:

ТОВ «СМК-7»

Юридичні та поштові реквізити:

49050, Дніпропетровська область, м. Дніпро  
вул. Генерала Пушкіна, буд. 1  
ЄДРПОУ 40490977

ПІН 404909704634

Тел. 067- 622- 07- 20

Банківські реквізити:

п/р 26002050293954, ПАТ КБ «ПРИВАТБАНК»

МФО 305299



Коваленко Г.І.



**1. Специфікація на поставку та монтаж тимчасових споруд.**

№ п/п	Найменування	Одиниця виміру	Кількість	Ціна з ПДВ, грн.	Сума з ПДВ, грн.
1.	Тимчасова споруда навіс з місцями для сидіння	шт.	2	15 000,00	30 000,00
2.	Тимчасова споруда закритий павільйон	шт.	2	35 000	70 000,00
3.	Громадська вбиральня	шт.	1	50 000,00	50 000,00
4.	Монтажні роботи по встановленню тимчасових споруд	послуга	1	30 000,00	30 000,00
				Всього з ПДВ, грн.	180 000,00
				в т.ч. ПДВ 20%, грн.	30 000,00

Загальна вартість поставки та монтажу тимчасових споруд складає 180 000,00 грн. (сто вісімдесят тисяч гривень 00 копійок), в т.ч. ПДВ 20% - 30 000,00 грн.

**2. Порядок розрахунків.**

Оплата за Договором здійснюється в національній валюті України – українських гривнях. Покупець - замовник сплачує 100% вартості поставки та монтажу тимчасових споруд на умовах авансового платежу, шляхом перерахування грошових коштів з поточного рахунку Покупця - замовника на поточний рахунок Продавця - постачальника протягом 5 (п'яти) банківських днів з дати отримання Покупцем - замовником наданого Продавцем - постачальником рахунку на оплату У такому разі датою оплати вважається дата списання грошових коштів з поточного рахунку Покупця - замовника.

**3. Термін поставки та монтажу.**

Продавець - постачальник приймає на себе зобов'язання здійснити поставку та монтаж тимчасових споруд протягом 30 календарних днів з дати отримання попередньої оплати при забезпеченні Продавцю - постачальнику належних умов для монтажу.

Покупець - замовник:

ТОВ «АС ЛІВИЙ БЕРЕГ»

Юридичні та поштові реквізити:

49000, Дніпропетровська область, м. Дніпро,  
проспект Олександра Поля, будинок.125, прим.,65

ЄДРПОУ 41170893

Тел.067-613-86-34

Банківські реквізити:

п/р 26002050294812,

ПАТ КБ «ПРИВАТБАНК»

МФО 305299

Продавець - постачальник:

ТОВ «СМК-7»

Юридичні та поштові реквізити:

49050, Дніпропетровська область, м. Дніпро

вул. Генерала Пушкіна, буд.1

ЄДРПОУ 40490977

ІПН 404909704634

Тел.067- 622- 07- 20

Банківські реквізити:

п/р 26002050293954, ПАТ КБ «ПРИВАТБАНК»

МФО 305299



/Мельник В.В./



/Коваленко Г.І./



**9. Копія погодженого з Дніпровською міською радою документу на встановлення споруд під розташування автостанції.**

УЗГОДЖЕНО:

Директор Департаменту транспорту  
та транспортної інфраструктури  
І.І. Маковцев  
«  »    2017р.

Старший інспектор з дорожнього нагляду  
сектору перевезення ДРВ ДВП ГУНП в  
Дніпропетровській області  
В.І. Черкасов  
«  »    2017р.

Директор КП «Дніпроводоканал» ДМР  
Д.Є. Кордиш  
«  »    2017р.

Директор КП «Міськвітло» ДМР  
Д. В. Костогриз  
«  »    2017р.

Директор КП «Теплоенерго» ДМР  
А. В. Клименко  
«  »    2017р.

ЗАТВЕРДЖУЮ:

Заступник міського голови - директор  
департаменту благоустрою та інфраструктури ДМР  
М. О. Лисенко

### Наміри щодо розташування тимчасових споруд

Об'єкт: Комплекс з п'яти тимчасових споруд для впровадження підприємницької діяльності  
(під розташування автостанції)  
по вул. Столетова в м. Дніпро

Проектувальник:  
Головний архітектор проектів  
М.М. Паневник  
«  »    2017р.

ДНІПРО  
2017



90к) страниц

(Мельник П. П.)

ИД



**СВІДОЦТВО**  
**про атестацію автостанції**

Занесено до переліку  
атестованих автостанцій  
за № 0399

Автостанція «АС Лівий берег»  
м. Дніпро, вул. Столетова,  
(найменування та місцезнаходження автостанції)

що належить ТОВ «АС Лівий берег»  
м. Дніпро, просп. Олександра Поля, 125, приміщення 65,  
(найменування (прізвище, ініціали) місцезнаходження (місце проживання) власника)

відповідає третьому класу  
(словами)

Свідоцтво надано на підставі протоколу від 23.10.2017 № 0428  
(дата та номер реєстрації протоколу обстеження автостанції)

Строк дії з 24.10.2017 до 23.10.2022

Голова  
Державної служби  
України з безпеки  
на транспорті



М.П.

"23" жовтня 2017 року

М. В. Ноняк  
(ініціали та прізвище)

*Оригінал отримав  
23.10.17 [Signature] ВВ Мескис*

ПРОТОКОЛ  
обстеження автостанції

Дата проведення обстеження  
"20" жовтня 2017 року

Автостанція "АС Лівий берег" вул. Столетьова, м. Зіньор  
(найменування, місцезнаходження автостанції)

що належить ТОВ "АС Лівий берег", вул. Дюксонська, Покл. 125,  
(найменування (прізвище, ініціали) власника,  
його місцезнаходження (місце проживання))  
приміщення 65, м. Зіньор

обстежена Старший державний інспектор будівлі організації пасажирських перевезень  
Управління надання послуг на територіальному транспорті Державного адміністративного центру Мера Ю.П.  
(посада, прізвище, ініціали)

Старший державний інспектор будівлі інформаційно-аналітичного забезпечення у сфері міжнародних автомобільних  
перевезень Управління надання адміністративних послуг на міжнародних автомобільних перевезеннях  
Департаменту адміністративних послуг Лаврук Я.В.  
Підстава для проведення обстеження:

заява власника автостанції від 29.08.2017 № 39.

За результатами обстеження автостанції, проведеного з метою  
її атестації, встановлено:

N з/п	Показники	Кількість (словами)
1	2	3
1	Кількість квиткових кас, од.	2
2	Наявність автостанційної комп'ютерної системи, яка забезпечує за допомогою мережі Інтернет можливість оперативно ознайомлюватись з інформацією щодо проданих квитків, вільних місць	не вимагається
3	Камери схову ручної поклажі, багажу (секції), од.	2
4	Наявність приміщень для пасажирів з дітьми (кімната матері і дитини)	не вимагається
5	Загальна кількість платформ для прибуття, відправлення автобусів (посадки та висадки пасажирів), од.	чотири
6	Кількість критих платформ для прибуття, відправлення автобусів (посадки та висадки пасажирів), од.	не вимагається
7	Наявність кімнат для тривалого відпочинку водіїв	не вимагається
8	Майданчик для відстою автобусів, місць	три

9	Наявність квиткових кас, пристосованих для користування особами з обмеженими фізичними можливостями	одна
10	Наявність громадських вбиралень	три
11	Наявність громадських вбиралень, пристосованих для осіб з обмеженими фізичними можливостями	одна
12	Наявність підготовлених працівників для надання допомоги особам з обмеженими фізичними можливостями	директор Мельник В.В.
13	Наявність довідкової служби з можливістю цілодобового обміну інформацією з перевізниками та організатором за допомогою сучасних засобів зв'язку (мережа Інтернет, факс). (Довідкова служба може обслуговувати декілька автостанцій відповідного власника)	наявна
14	Можливість використання засобів безготівкового розрахунку та наявність засобів оформлення квитків без участі касира (наявність платіжного терміналу)	не вимагається
15	Наявність пункту надання невідкладної медичної допомоги	не вимагається
16	Наявність обов'язкової візуальної інформації, системи інформування водіїв про умови дорожнього руху	наявна
17	Надання інформації через систему гучного мовлення	наявна
18	Кількість облаштованих місць для сидіння пасажирів з метою очікування поїздки	вистадує
19	Наявність технічного обладнання, конструкцій та засобів для забезпечення вільного доступу осіб з обмеженими фізичними можливостями	наявна

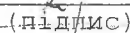
Обстеження провели:

Старший державний інспектор  
(посада)

  
(підпис)

Ген Ю.П.  
(прізвище, ініціали)

старший державний інспектор  
(посада)

  
(підпис)

Лаврук Я.В.  
(прізвище, ініціали)

М.П. Директор АС "Леваїб" м. Львів 2017 року



Зареєстровано в Державній службі  
України з безпеки на транспорті  
" " 20\_\_ року за N \_\_\_\_

{ Додаток 4 із змінами, внесеними згідно з Наказом Міністерства інфраструктури N 923 ( з2051-13 ) від 15.11.2013 }