



УКРАЇНА  
ХАРКІВСЬКА МІСЬКА РАДА  
ХАРКІВСЬКОЇ ОБЛАСТІ  
ВИКОНАВЧИЙ КОМІТЕТ  
ДЕПАРТАМЕНТ  
МІСТОБУДУВАННЯ,  
АРХІТЕКТУРИ ТА ГЕНЕРАЛЬНОГО  
ПЛАНУ

**УПРАВЛІННЯ  
МІСТОБУДУВАННЯ ТА АРХІТЕКТУРИ**

вул. Квітки-Основ'яненка, 7, м. Харків, 61003,  
тел. 760-73-51



УКРАИНА  
ХАРЬКОВСКИЙ ГОРОДСКОЙ СОВЕТ  
ХАРЬКОВСКОЙ ОБЛАСТИ  
ИСПОЛНИТЕЛЬНЫЙ КОМИТЕТ  
ДЕПАРТАМЕНТ  
ГРАДОСТРОИТЕЛЬСТВА,  
АРХИТЕКТУРЫ И ГЕНЕРАЛЬНОГО  
ПЛАНА

**УПРАВЛЕНИЕ  
ГРАДОСТРОИТЕЛЬСТВА И АРХИТЕКТУРЫ**

ул. Квитки-Основьяненко, 7, г. Харьков, 61003,  
тел. 760-73-51

10.07.2018 № Ч-3-11/594/180-18.08.50

Чередникової А.С.

For+request-35563-

c19d05e0@dostup.pravda.com.ua

На № \_\_\_\_\_

від \_\_\_\_\_

**Шановна Анастасіє Сергіївно !**

Управління містобудування та архітектури за дорученням керівництва Харківської міської ради розглянутий Ваш запит на інформацію від 11.06.2018.

В доповнення до листа вих. № Ч-3-11/594/180-18.08.-30 від 08.06.2018 повідомляємо наступне.

При підготовці матеріалів на розгляд сесії Харківської міської ради стосовно надання дозволу на розробку проекту землеустрою щодо відведення земельної ділянки в межах Московського району (відповідно до наданого графічного матеріалу) для будівництва та обслуговування житлового будинку, господарських будівель та споруд по вул. Рудінській, 32-А, Управління містобудування та архітектури Департаменту містобудування, архітектури та генерального плану, у відповідності до «Положення про Департамент містобудування, архітектури та генерального плану», «Положення про Управління містобудування та архітектури Департаменту містобудування, архітектури та генерального плану», та «Положення про архітектурний відділ Московського району Управління містобудування та архітектури» використано відомості існуючого базового архіву на паперовій основі, що міститься в документах фонду Управління містобудування та архітектури. Мета створення яких є поліпшення інформаційного забезпечення процесів управління розвитком міста.

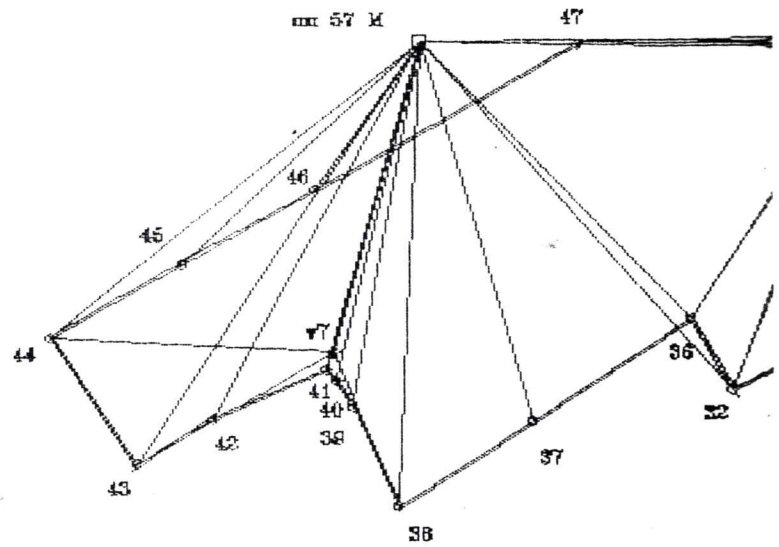
При цьому направляємо копії наявних матеріалів.

Додаток : 6 аркушів.

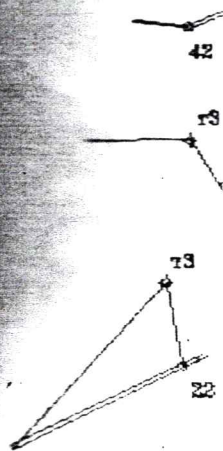
Заступник директора Департаменту –  
начальник управління містобудування  
та архітектури, головний архітектор міста

С.Г. Чечельницький

Схема прив'язок кутів повороту  
земельної ділянки насосної ст.  
по вул. Рудинська, 32 в М



У М О В Н І З Н А К И



межа і номер кута повороту

геодезична мережа

напрямки прив'язки кутів

повороту меж



УКРАЇНА

ХАРКІВСЬКА МІСЬКА РАДА  
ХАРКІВСЬКОЇ ОБЛАСТІ  
XXV сесія IV скликання



## Р І Ш Е Н Н Я

від 06.10.2004 № 152/04  
м. Харків

Про надання згоди на розробку проектів відведення земельних ділянок юридичним та фізичним особам

На підставі ст.ст.123, 124 Земельного кодексу України, ст.25 Закону України "Про місцеве самоврядування в Україні", керуючись ст. 59 зазначеного Закону, ст.29 Статуту територіальної громади міста Харкова, Харківська міська рада

### ВИРІШИЛА:

1. Надати згоду на розробку проектів відведення земельних ділянок наступним юридичним та фізичним особам згідно з додатком.
2. Попередити зазначених у додатку до цього рішення юридичних та фізичних осіб, що:
  - 2.1. Після прийняття цього рішення необхідно виконати проекти відведення земельних ділянок для експлуатації та обслуговування зазначених у додатку до цього рішення об'єктів та подати їх на затвердження в установленому порядку.
  - 2.2. Земельні ділянки для експлуатації та обслуговування зазначених у додатку до цього рішення об'єктів буде надано їм в користування окремими рішеннями після надання проектів відведення земельних ділянок, погоджених в установленому порядку.

3. Внести наступні зміни до рішень сесії Харківської міської ради:

3.1. Пункт 1.24. рішення XVII сесії Харківської міської ради IV скликання від 24.12.03 р. № 275/03 "Про надання згоди на розробку проектів відведення земельних ділянок юридичним та фізичним особам" відмінити в зв'язку з відчуженням ТОВ "Укragросервіс" майна ча земельній ділянці по вул.Шевченка,327.

3.2. В пункті 1.110. додатку до рішення XXI сесії Харківської міської ради IV скликання "Про надання згоди на розробку проектів відведення

земельних ділянок юридичним та фізичним особам" від 28.04.04р. № 53/04 замінити слова і цифри "площею, орієнтовно, 0,15 га" словами і цифрами "площею, орієнтовно, 0,29 га".

3.3. Пункт 1.3. рішення VIII сесії Харківської міської ради IV скликання "Про надання згоди на розробку проектів відведення земельних ділянок юридичним та фізичним особам" відмінити як невиконане.

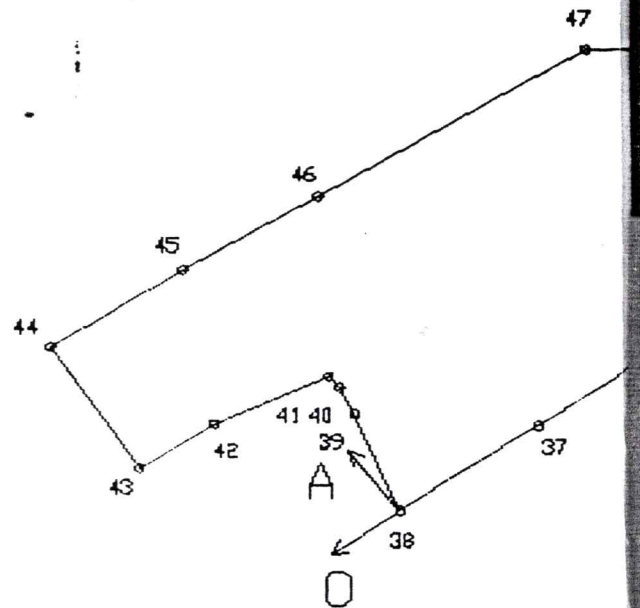
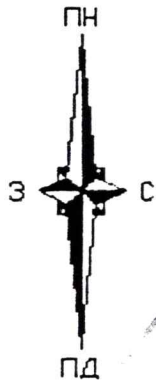
4. Контроль за виконанням цього рішення покласти на постійну комісію Харківської міської ради з питань містобудування та земельних відносин та секретаря Харківської міської ради Воронова М.М.

Міський голова

В.Шумілін



# ПЛАН ЗОВНІШНИХ ЗЕМЕЛЬНОЇ ДІЛЯНК



ТАБЛИЦЯ ЛІНІЙ ТА ДИРЕКЦІЙНИХ КУТІВ

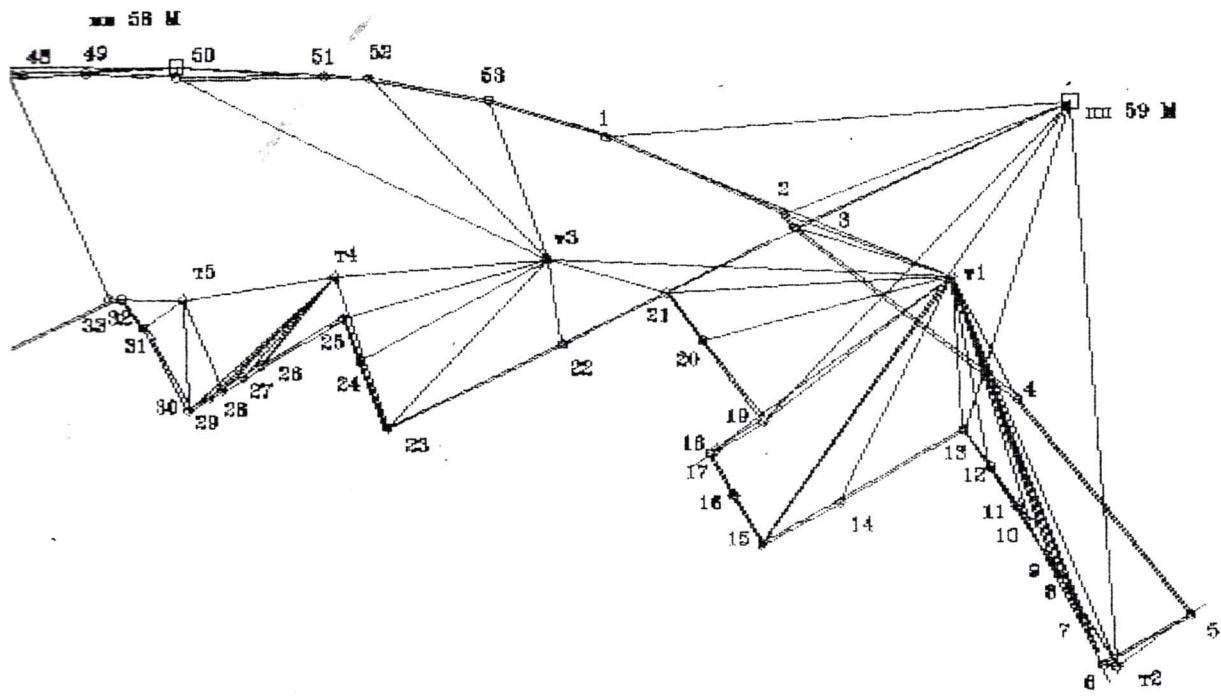
| №№ | ДОВЖИНА ЛІНІЇ | ДИРЕКЦІЙНИЙ КУТ |    |    |
|----|---------------|-----------------|----|----|
| 1  | 51.98         | 113             | 40 | 39 |
| 2  | 4.62          | 142             | 31 | 11 |
| 3  | 74.41         | 127             | 37 | 36 |
| 4  | 72.88         | 141             | 49 | 5  |
| 5  | 26.63         | 240             | 34 | 44 |
| 6  | 13.37         | 337             | 19 | 7  |
| 7  | 13.14         | 332             | 11 | 50 |
| 8  | 3.51          | 330             | 32 | 23 |
| 9  | 11.74         | 331             | 27 | 33 |
| 10 | 5.76          | 324             | 59 | 17 |
| 11 | 12.65         | 324             | 59 | 9  |
| 12 | 12.00         | 325             | 3  | 33 |
| 13 | 38.07         | 239             | 56 | 59 |
| 14 | 23.67         | 242             | 14 | 2  |
| 15 | 15.13         | 330             | 4  | 28 |
| 16 | 13.00         | 330             | 4  | 29 |
| 17 | 2.12          | 60              | 23 | 51 |
| 18 | 14.80         | 60              | 23 | 43 |
| 19 | 27.16         | 322             | 23 | 34 |
| 20 | 15.97         | 322             | 14 | 47 |
| 21 | 30.13         | 243             | 43 | 59 |
| 22 | 50.75         | 244             | 19 | 38 |
| 23 | 19.19         | 337             | 35 | 27 |
| 24 | 12.35         | 338             | 4  | 16 |
| 25 | 24.92         | 240             | 16 | 27 |
| 26 | 6.08          | 238             | 53 | 39 |
| 27 | 6.38          | 239             | 29 | 17 |
| 28 | 4.30          | 240             | 51 | 19 |
| 29 | 6.27          | 237             | 17 | 42 |
| 30 | 25.01         | 330             | 11 | 29 |
| 31 | 9.59          | 323             | 42 | 21 |
| 32 | 3.16          | 269             | 54 | 13 |
| 34 | 36.98         | 243             | 37 | 35 |
| 35 | 34.92         | 243             | 14 | 30 |
| 36 | 21.60         | 330             | 5  | 20 |
| 37 | 49.97         | 237             | 51 | 18 |
| 38 | 42.44         | 238             | 1  | 33 |
| 39 | 28.72         | 335             | 21 | 10 |
| 40 | 7.94          | 330             | 48 | 46 |

| NN | ДОВЖИНА ЛІНІЇ | ДИРЕКЦІЙНИЙ КУТ |    |    |
|----|---------------|-----------------|----|----|
| 41 | 4.09          | 314             | 56 | 54 |
| 42 | 32.36         | 246             | 54 | 27 |
| 43 | 22.94         | 239             | 3  | 40 |
| 44 | 40.25         | 324             | 46 | 42 |
| 45 | 39.96         | 60              | 34 | 28 |
| 46 | 40.13         | 60              | 58 | 42 |
| 47 | 79.79         | 60              | 55 | 0  |
| 48 | 82.85         | 90              | 5  | 47 |
| 49 | 16.30         | 89              | 10 | 30 |
| 49 | 23.96         | 92              | 56 | 7  |
| 50 | 39.94         | 90              | 14 | 45 |
| 51 | 12.03         | 92              | 20 | 11 |
| 52 | 31.88         | 100             | 41 | 17 |
| 53 | 32.08         | 107             | 44 | 27 |
| 1  |               |                 |    |    |

P = 1371.89м

В.А.  
В.А.  
В.А.  
В.А.  
В.А.  
В.А.  
В.А.

ТІВ МЕЖ ЗЕМЛЕКОРИСТУВАННЯ  
і N 6 ТВО " Харківкомунпромвод "  
овському районі м. Харкова



Схему викреслив:

Савченко В.В.

Перевірив:

Пилишенко І.І.

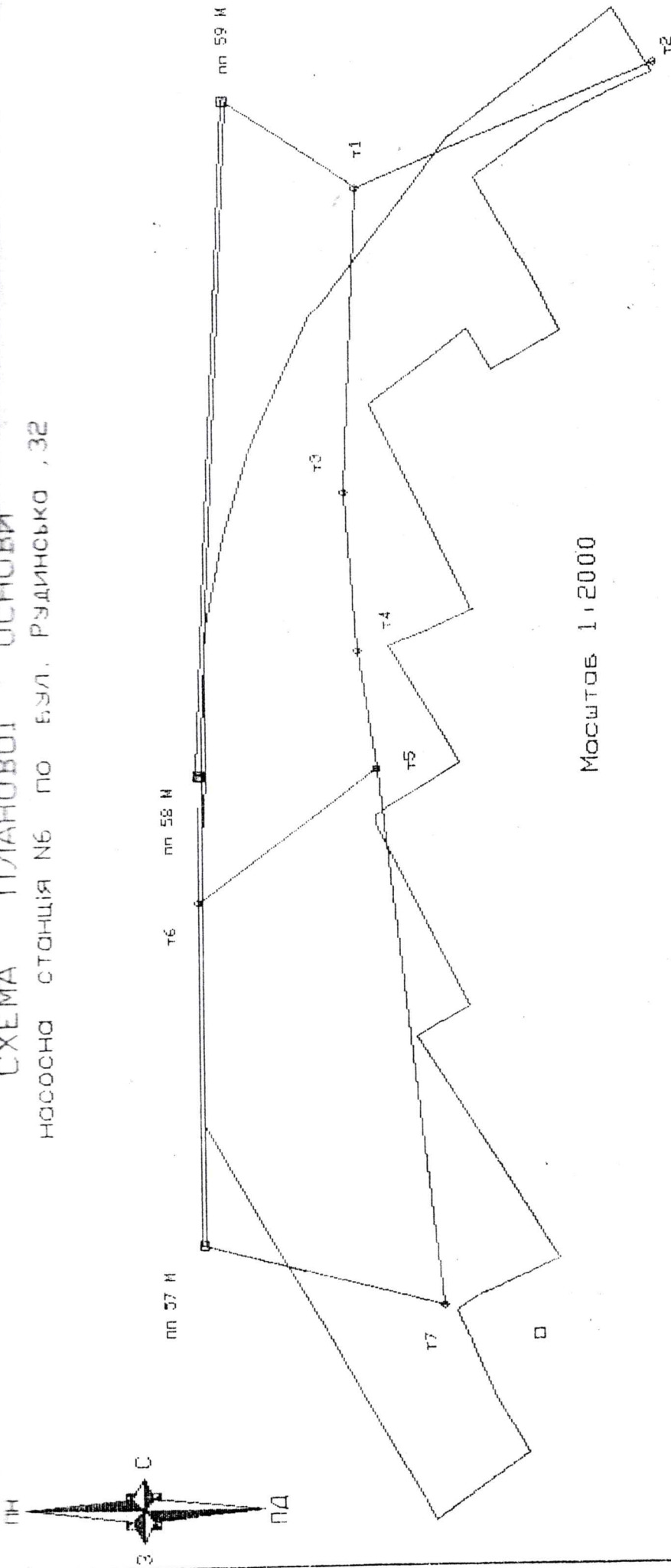


- 1.39. Харківському професійному ліцею машинобудування - площею, орієнтовно, 2,1 га по вул. Пушкінській, 87 для експлуатації та обслуговування учбового корпусу, майстерень та побутового комплексу.
- 1.40. ТОВ "Центр" - площею, орієнтовно, 0,0020 га по вул. Академіка Павлова, 165 для експлуатації та обслуговування будівлі торговельного призначення.
- 1.41. Громадянину Зінов'єву Олександру Сергійовичу - площею, орієнтовно, 0,08 га по вул. Шевченка, 164 для обслуговування нежитлової будівлі.
- 1.42. ТОВ „ОФОРМИТЕЛЬ” - площею, орієнтовно, 0,0480 га по вул.Першої Кінної Армії, 41 для експлуатації та обслуговування будівлі магазину.
- 1.43. ТОВ „Українське хутро” - площею, орієнтовно, 1,5 га по пр. Постишева, 93 для експлуатації та обслуговування нежитлових будівель (виробничі та допоміжні приміщення). До початку розробки проекту виведення земельної ділянки в установленому порядку здати в експлуатацію прибудову до нежитлової будівлі літ. „Г-2” по пр. Постишева, 93.
- 1.44. СПДФО Терзян Арарату Ардаваздовичу - площею, орієнтовно, 0,25 га по вул. Достосвєського, 5 для експлуатації та обслуговування будівлі складу.
- 1.45. ТОВ „Саулє” - площею, орієнтовно, 0,14 га по вул. Малиновського, 3 для експлуатації та обслуговування адміністративної та адміністративно-складської будівель.
- 1.46. ТОВ „Роста” - площею, орієнтовно, 0,0624 га по вул. Плитковій, 12 для експлуатації та обслуговування нежитлової складської будівлі.
- 1.47. Приватній фірмі “ГАЛС” - площею, орієнтовно, 0,045 га по пр. Шекспіра, 7 для експлуатації та обслуговування нежитлових приміщень магазину.
- 1.48. Громадянці Бойко Марині Прохорівні - площею, орієнтовно, 0,2080 га по вул. Киргизській, 19 для обслуговування складських та виробничих приміщень.
- 1.49. Територіально – виробничому об'єднанню «Харківкомунпромвод»:

- 1.49.1. Площею, орієнтовно, 3,3142 га по вул. Рудинській, 32а для експлуатації та обслуговування насосної станції № 6;
- 1.49.2. Загальною площею, орієнтовно, 2,9963 га по вул. Тельмана, 25 для експлуатації та обслуговування насосної станції № 9 та аргезіанської свердловини;
- 1.49.3. Площею, орієнтовно, 1,2670 га по вул. Міроносицькій, 94 для експлуатації та обслуговування насосної станції № 25;
- 1.49.4. Площею, орієнтовно, 0,5261 га по Непіченському бульвару, 25 для експлуатації та обслуговування насосної станції № 5;
- 1.50. Територіально – виробничому об'єднанню „Харківкомунпромвод” - площею, орієнтовно, 1,9 га по пр. Пр. Проїзному, 10 для експлуатації та обслуговування нежитлових будівель (насосна станція № 26).
- 1.51. СПДФО Толдінній Ірині Валеріївні - площею, орієнтовно, 0,12 га по вул. Текстильній, 82 для експлуатації та обслуговування складського приміщення.
- 1.52. Харківському базовому медичному училищу № 1 комунального закладу охорони здоров'я - площею, орієнтовно, 1,2 га по вул. Корчагінців, 3а для експлуатації та обслуговування учбового корпусу та допоміжної будівлі.
- 1.53. СПДФО Лупас Інні Валентинівні - площею, орієнтовно, 0,0120 га по вул. Героїв Праці, 2/48 для експлуатації та обслуговування павільйону очікування з вбудованими приміщеннями для дрібно-роздрібної торгівлі.
- 1.54. ТОВ виробничій фірмі “ІПРІС” - площею 0,35 га по вул. Індустріальній, 3 для експлуатації та обслуговування виробничих приміщень.
- 1.55. ТОВ „У.С.К.” - загальною площею, орієнтовно, 0,4100 га по пр. Постишева, 93 для експлуатації та обслуговування нежитлових будівель (офіс).
- 1.56. ВАТ «Поліграфмаш» - площею, орієнтовно, 1,3 га по вул. Лодзькій, 7 для експлуатації та обслуговування виробничої та допоміжних будівель і споруд.
- 1.57. Громадянину Кузьменку Сергію Миколайовичу - площею, орієнтовно, 0,2257 га по вул. Киргизській, 19 для обслуговування складських та виробничих приміщень.

# СХЕМА ПЛАНОВОЇ ОСНОВИ

НАСОСНА СТАНЦІЯ №6 ПО БУЛ. РУДИНСЬКО , 32



Масштаб 1:2000

УМОВНІ ЗНАКИ

пн 57 м



ПУНКТИ ПОЛІГОНОМЕТРИ

Т7, Т6 ТОЧКИ ПЛАНОВОЇ ВІЗМОЧНОЇ МЕРЕЖІ

Т1, Т2 ТЕОДОЛІТНІ ХОДИ



МЕЖІ ЗЕМЕЛЬНОЇ ДІЛЯНКИ

СХЕМА ВИКРЕСЛИВ:

ПЕРЕВІРИВ:

Сомотія Ю.О.

Пилипенко І.І.

Чередникової А.С.  
For+request-35563-c19d05e@dostup.  
pravda.com.ua

Шановна Анастасіє Сергіївно !

Управлінням містобудування та архітектури за дорученням керівництва Харківської міської ради розглянутий Ваш запит на інформацію від 11.06.2018.

В доповнення до листа вих. № Ч-3-11/594/180-18.08.-30 від 08.06.2018 повідомляємо наступне.

При підготовці матеріалів на розгляд сесії Харківської міської ради стосовно надання дозволу на розробку проекту землеустрою щодо відведення земельної ділянки в межах Московського району (відповідно до наданого графічного матеріалу) для будівництва та обслуговування житлового будинку, господарських будівель та споруд по вул. Рудінській, 32-А, Управлінням містобудування та архітектури Департаменту містобудування, архітектури та генерального плану, у відповідності до «Положення про Департамент містобудування, архітектури та генерального плану», «Положення про Управління містобудування та архітектури Департаменту містобудування, архітектури та генерального плану», та «Положення про архітектурний відділ Московського району Управління містобудування та архітектури» використано відомості існуючого базового архіву на паперовій основі, що міститься в документах фонду Управління містобудування та архітектури. Мета створення яких є поліпшення інформаційного забезпечення процесів управління розвитком міста.

При цьому направляємо копії наявних матеріалів.  
Додаток : 6 аркушів.

Заступник директора Департаменту  
територіального контролю

Ю.Ю.Агафонова

Заступник директора Департаменту –  
начальник управління містобудування  
та архітектури, головний архітектор міста

С.Г. Чечельницький