



**ДНІПРОВСЬКА МІСЬКА РАДА**  
**ДЕПАРТАМЕНТ СТРАТЕГІЧНОГО РОЗВИТКУ ТА ІНВЕСТИЦІЙ**

просп. Дмитра Яворницького, 75, м. Дніпро, 49000, тел.: (056) 767 12 47,  
e-mail: [rozvitoc.invest@dniprorada.gov.ua](mailto:rozvitoc.invest@dniprorada.gov.ua), Код ЄДРПОУ 40919191

15.06.2018 № 5/4-7

на № \_\_\_\_\_ від \_\_\_\_\_

Орлов І.

На Ваш запит повідомляємо що, відповідно до наказу Міністерства внутрішніх справ України від 10.04.2017 № 301 наявність технічних паспортів пляжів не передбачено.

Надаємо копії акту водолазного обстеження дна акваторії пляжу, акту про усунення небезпечних для купання предметів з дна акваторії пляжу, паспорт частини акваторії пляжу та план схеми підводної акваторії пляжу, копії протоколів відбору та дослідження проб ґрунту, води поверхневих водоймищ, прибережних зон морів і стічних вод, копію результатів санітрано-мікробіологічного дослідження води та піску.

На підготовку пляжу на Монастирському острові до купального сезону 2018 року в бюджеті КП «Розвиток Дніпро» ДМР заплановано 5 млн грн на наступні роботи: уніформа для працівників пляжу, оренда біотуалетів, випіз сміття, придбання та встановлення вишки рятувальників, душові кабінки і фонтани для води, лавки для пляжу, контейнери, урни, роздягальні, велопарковки, інвентар для пляжного волейболу та футболу, аварійно-рятувальне обслуговування, скринінг машини для чистки піску, паливо для скринінг машини, господарський інвентар для обслуговування пляжу, заробітна плата стюартів та податки на неї та послуги у сфері здоров'я.


Додаємо дефектний акт на Благоустрій пляжу що, включає в себе демонтаж елементів благоустрою, зовнішнє освітлення, спортивні майданчики, водопостачання. Посилання на закупівлі в системі електронних торгів: <https://www.prozorro.gov.ua/tender/UA-2018-05-11-002555-a>.

Додаток: на 8 арк. в 1 прим.

В.о. директора департаменту

Ю. В. Волкова

План схема підводної акваторії пляжу  
о.Монастирський



Умовні позначення

▲ ...межі запливання  
для купання

0.6...1.7 -глибина в  
метрах

☐ - Рятувальний  
ПОСТ

Нова схема ВРГАРР  
с.Лобатинціт.судови ЧС  
БМД М.С. Трачєв  
26.05.2018р.



Додаток 1  
до Правил охорони життя людей  
на водних об'єктах України  
(пункт 7 розділу II)

ПАСПОРТ  
підводної частини акваторії пляжу (водного об'єкта)

О. Момастуревський  
(найменування пляжу)

що належить

ЖП «Розвиток Дніпро»  
(власник пляжу)

1. Місцезнаходження пляжу М. Дніпро
2. Характер ґрунту дна акваторії пісок
3. Рельєф дна акваторії без уступів
4. Наявність перешкод, що становлять небезпеку при купанні немає
5. Характеристика течії в районі пляжу 0,2 м/с
6. Наявність місць, визначених для купання дітей, інвалідів
7. Наявність знаків, що визначають межі акваторії пляжу в наявності
8. Наявність рятувального поста в наявності
9. Усунення перешкод, що становили небезпеку при купанні  
усунуто акті додається

Власник (представник) пляжу



Добіденко О.С.  
(підпис)  
20 року

Керівник аварійно-рятувальної  
служби, володарний підрозділ якого  
здійснив обстеження дна акваторії  
пляжу водного об'єкта

Білий І.В.  
(підпис)  
25 травня 2018 року



Додаток 3  
до Правил охорони життя  
людей на водних об'єктах  
України  
(пункт 7 розділу II)

(складається у двох примірниках)

ЗАТВЕРДЖУЮ  
Керівник підприємства,  
відповідального за  
експлуатацію пляжу

(підпис, прізвище)

Акт про усунення небезпечних для купання предметів з дна акваторії пляжу  
(водного об'єкта) д. Мога стирський

25 Травня 2018 р.

М. Дніпро  
(місце складання)

Акт складено представником власника пляжу в особі П. Родіток Дніпро  
з одного боку, та керівником водолазної групи, що проводила обстеження, в  
особі Дог ВРГ АРЗ сі. І. П. С. 253 Трущак М. С., з іншого боку, про те,  
що водолазна група у складі

Стерний Володимир-результативник ВРВ ВРГ АРЗ сі. Сирсент  
служби М. С. Родіток Ф. М. водолаз-результативник  
ВРВ ВРГ АРЗ сі. Сирсент служби 253 Желецький А. О.

25 Травня 2018 р. у процесі виконання водолазного обстеження дна  
акваторії пляжу виявила предмети, що становлять небезпеку під час купання, а  
саме:

1. гілки дерев
2. бита скла
3. камінь
- 4.
- 5.

Вказані предмети вилучені водолазами з дна водойми на берег.

Представник пляжу  
Сирсент  
(підпис, прізвище, ініціали)



Керівник аварійно-рятувальної  
служби, водолазний підрозділ якого  
здійснивав обстеження дна акваторії  
пляжу (водного об'єкта)  
Трущак М. С.  
(підпис)  
(прізвище, ініціали)



Додаток 2  
до Правил охорони життя  
людей на водних об'єктах  
України  
(пункт 7 розділу II)

(складається у двох примірниках)

ЗАТВЕРДЖУЮ  
Керівник підприємства,  
відповідального за  
експлуатацію пляжу

(підпис, ініціали)

Акт водолазного обстеження дна акваторії пляжу  
(водного об'єкта) о. Моисеївський

26 Травня 20 18 р.

М. Дніпро  
(місце складання)

Акт складено представником власника пляжу в особі К.П. Рубльовк Дніпро  
з одного боку, та керівником водолазної групи, що проводила обстеження, в  
особі Кос ВРПАТ ст. 2-ї ст. 23 Трущенко М.С. з іншого боку, у тому,  
що водолазна група у складі ст. водол.-рятувальник Решетник Д.М.  
водол.-рятувальник Зеленець С.О.

26 Травня 20 18 р. провела такі роботи:

1. Обстежила дно акваторії пляжу о. Моисеївський розміром  
       ×        м, загальною площею 24000 кв. метрів.
2. Провела заміри глибин акваторії пляжу за поперечним профілем, зазначеним  
на карті (додаток 1).
3. Склала план вищеназваного пляжу із замірами глибин дна його акваторії та  
зазначенням предметів, що становлять небезпеку під час купання (додаток 2).
4. Провела усунення перешкод з дна акваторії пляжу і видала акт про усунення  
небезпечних для купання предметів з дна акваторії пляжу

Роботи додається виконані представником власника пляжу з оцінкою       

Представник власника пляжу  
Решетник Д.М.  
(підпис, прізвище, ініціали)



Керівник  
служби, водол.-рят. підрозділу якого  
здійснював обстеження дна акваторії  
пляжу (водного об'єкта)

Трущенко М.С.

(підпис)



Трущенко М.С.

(прізвище, ініціали)



Державний структурний підрозділ м. Дніпропетровськ «Дніпропетровський обласний лабораторний центр МОЗ України»	Міністерство охорони здоров'я України Державний структурний підрозділ м. Дніпропетровськ «Дніпропетровський обласний лабораторний центр МОЗ України»
Свідоцтво про технічну компетентність №01/17 від 27.06.2017 р. чинне до 26.06.20р.	

Код форми за ЗКУД								
Код закладу за ЗКПО	3	8	5	2	9	2	5	0
МЕДИЧНА ДОКУМЕНТАЦІЯ								
ФОРМА № 325/о								
Затверджена наказом МОЗ України 11.07.2000р. №160								

**ПРОТОКОЛ №4218/230**  
 дослідження води поверхневих водоймищ,  
 прибережних зон морів і стічних вод  
 від 04 червня 2018 року

Найменування джерела: поверхнєве, р. Дніпро			
Місце відбору проби: Пляж Монастирського острова м. Дніпро КЗК «Парк культури та відпочинку ім. Т.Г. Шевченка» (середина пляжу)			
Дата і час відбору проби 30.05.2018 р., 11:30			
Температура в градусах	-	°C	«Методи дослідження якості води водоемів» під ред. Шинкової А.П.
<b>ЗАПАХ:</b>			
Інтенсивність	1	бали	«Методи дослідження якості води водоемів» під ред. Шинкової А.П.
Характер (описати)	-	-	
Поріг зникнення (в розведенні)	-	-	
Кольоровість у градусах	-	градуси	«Методи дослідження якості води водоемів» під ред. Шинкової А.П.
Колір (описати)	-	-	
Поріг зникнення кольору (в розведенні)	-	-	
Мутність, осад (описати)	-	мг/дм <sup>3</sup> по коаліну	«Методи дослідження якості води водоемів» під ред. Шинкової А.П.
Прозорість	-	см	
Плаваючі домішки, дрібки	-	-	
Зважені речовини	-	мг/дм <sup>3</sup>	«Методи дослідження якості води водоемів» під ред. Шинкової А.П.
pH	-	-	
Розчинений кисень	6,84	мг/дм <sup>3</sup>	
БСК-5	2,99	мг O <sub>2</sub> /дм <sup>3</sup>	«Методи дослідження якості води водоемів» під ред. Шинкової А.П.
БСК-20	-	мг O <sub>2</sub> /дм <sup>3</sup>	
Окисність перманганатна	-	мг O <sub>2</sub> /дм <sup>3</sup>	
ХСК	20,0	мг O <sub>2</sub> /дм <sup>3</sup>	«Методи дослідження якості води водоемів» під ред. Шинкової А.П.
Лужність	-	мг-екв/дм <sup>3</sup>	
Кислотність	-	мг-екв/дм <sup>3</sup>	
Загальна жорсткість	-	мг-екв/дм <sup>3</sup>	«Методи дослідження якості води водоемів» під ред. Шинкової А.П.
Сухий залишок	-	мг/дм <sup>3</sup>	





Код форми по ЗКУД  
Код закладу по ЗКПО

--	--	--	--	--	--	--	--	--	--

Міністерство охорони здоров'я України  
Відокремлений структурний підрозділ  
«Дніпропетровський обласний центр  
ДУ «Дніпропетровський ОЛЦ МОЗ України»  
Лабораторія мікробіологічної лабораторія

МЕДИЧНА ДОКУМЕНТАЦІЯ  
ФОРМА № 205/0  
Затверджена наказом МОЗ України № 1  
04.01.2001р.

**РЕЗУЛЬТАТ № 4216 а/1**  
**санітарно-мікробіологічного дослідження**

Назва лабораторії, яка проводила дослідження: ВСП «Дніпровський міський відділ лабораторних досліджень» ДУ «Дніпропетровський ОЛЦ МОЗ України» мікробіологічна лабораторія

Назва та кількість зразків: Пісок — 1 зразок

Місце відбору зразка: КП «Розвиток Дніпро» пляж Монастирського острова м. Дніпро.

Мета дослідження: мікробіологічні показники безпеки згідно ДСП 173 «Планування та забудова населених пунктів» від 19.06.1996 р.

(Індекс ЛКП, індекс ентерококу, патогенні ентеробактерії)

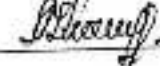
Дата надходження матеріалу: 30.05.2018р.

Результат дослідження:

Показники безпеки	Результати досліджень	Одиниці вимірювання	МДР (максимально-допустимі рівні за НД)
Індекс ЛКП	<1	КУО в 1г ґрунту	1 - 9
Індекс ентерококу	<1	КУО в 1г ґрунту	1-9
Патогенні ентеробактерії	відсутні	КУО в 1г ґрунту	Відсутні

(Відповідає НД, не відповідає, НД відсутнє)

Дата видачі: 02.06.18р.

Завідувач мікробіологічної лабораторії  Колісніченко Л.О.



Відділення структурний підрозділ	Код форми по ЗКУД	
Міністерство охорони здоров'я України	Код закладу по ЗКПО	
Відділення структурний підрозділ «Дніпровський міський ВЛД»	МЕДИЧНА ДОКУМЕНТАЦІЯ	
ДУ «Дніпропетровський ОЛЦ МОЗ України»	ФОРМА № 215/0	
Мікробіологічна лабораторія	Затверджена наказом МОЗ України № 1 04.01.2001р.	

**РЕЗУЛЬТАТ № 4214-4215/10-11**  
санітарно-мікробіологічного дослідження

Назва лабораторії, яка проводила дослідження: ВСП «Дніпровський міський відділ лабораторних досліджень» ДУ «Дніпропетровський ОЛЦ МОЗ України»  
мікробіологічна лабораторія

Назва та кількість зразків: Вода р. Дніпро — 2 проби

Місце відбору зразка: КП «Розвиток Дніпро» пляж Монастирського острова, м. Дніпро.

Мета дослідження: мікробіологічні показники безпеки згідно ДСП №173 «Планування та забудова населених пунктів» від 19.06.1996 р.  
(Індекс ЛКП, патогенні ентеробактерії, БУО)

Дата надходження матеріалу: 30.05.2018 р.

Результат дослідження:

№ 4214 вода р. Дніпро вверх по течії

Показники безпеки	Результати досліджень	Одиниці вимірювання	МДР (максимально-допустимі рівні та НД)
Індекс ЛКП	2300	дм <sup>3</sup>	Не більше 5000
Патогенні ентеробактерії	відсутні	дм <sup>3</sup>	Відсутні
Коліфаги	<50	БУО /дм <sup>3</sup>	Не більше 100


Результат дослідження:

№ 4215 вода р. Дніпро середина пляжу

Показники безпеки	Результати досліджень	Одиниці вимірювання	МДР (максимально-допустимі рівні та НД)
Індекс ЛКП	2300	дм <sup>3</sup>	Не більше 5000
Патогенні ентеробактерії	відсутні	дм <sup>3</sup>	Відсутні
Коліфаги	<50	БУО /дм <sup>3</sup>	Не більше 100

(Відповідає НД, не відповідає НД, НД відсутнє)

Дата видачі: 02.06.2018 р.

Завідувач мікробіологічної лабораторії  Колісніченко Л.О.