

гр. Тетяна
foi+request-37095-01cf7636@
dostup.pravda.com.ua

Виконком міської ради

№Т-295-ІЗ від 31.07.2018

На Ваше звернення, щодо надання інформації стосовно розробки електронної містобудівної кадастрової системи управління містобудування, архітектури та земельних відносин виконкому Криворізької міської ради повідомляє наступне.

В додаток до листа №51-із від 06.08.2018, в якому чітко надавались роз'яснення щодо предмета закупівлі «Розробка електронної містобудівної кадастрової системи м. Кривий Ріг, створення містобудівного кадастру», надаємо запитувані Вами матеріали, що містяться на офіційному порталі проведення відкритих та ефективних публічних закупівель в Україні – ProZorro.

Додаток:


- договір №5 від 11.07.2018 – 5 арк.;
- протокол погодження до договору – 1 арк.;
- календарній графік надання послуг – 1 арк.;
- технічне завдання – 5 арк.;
- кошторис вартості надання послуг – 1 арк.;
- додаткова угода №1 до договору №5 від 11.07.2018 – 1 арк.;

**В.о. начальника управління
містобудування, архітектури
та земельних відносин**



Л.Горбачова

Головко Катерина Василівна,
(0564)74 21 89,



Управління містобудування, архітектури та
земельних відносин
вих. № 17/13-02-08/3741 від 16.08.2018



м. Кривий Ріг

«11» 04 2018 року

Управління містобудування, архітектури та земельних відносин виконкому Криворізької міської ради, (далі – Замовник), в особі в.о. начальника управління Бризецького Олександра Федоровича, що діє на підставі Положення про управління, затвердженого рішенням Криворізької міської ради від 26.08.2016 №844, з однієї сторони та товариство з обмеженою відповідальністю «Інститут Ефективних Технологій» (далі – Виконавець), в особі директора Федченка Сергія Сергійовича, що діє на підставі Статуту підприємства, з іншої сторони, разом – Сторони уклали цей договір про наступне (далі – Договір):

1. Предмет договору

1.1. Виконавець зобов'язується в порядку та на умовах визначених цим Договором, надати послуги пов'язані з розробкою електронної містобудівної кадастрової системи м. Кривий Ріг, створення містобудівного кадастру, а Замовник зобов'язаний прийняти та здійснити оплату за надані послуги в розмірі, строки та порядку визначених цим Договором.

1.2. Найменування послуги: код за ДК 021:2015 - 72230000-6 Послуги з розробки програмного забезпечення на замовлення (Розробка електронної містобудівної кадастрової системи м. Кривий Ріг, створення містобудівного кадастру).

2. Якість послуг

2.1. Виконавець повинен надати Замовнику послуги, якість яких відповідає умовам чинного законодавства, нормативно-технічним актам та Технічному завданню (Додаток № 3).

3. Ціна договору

3.1. Ціна цього Договору (договірна ціна) становить 513 000,00 грн. (п'ятсот тринадцять тисяч гривень 00 копійок),

(вказати цифрами та словами)

у тому числі:

без ПДВ.

(ціна Договору визначається з урахуванням норм Податкового кодексу України)

3.2. Загальна ціна цього Договору (договірна ціна) може бути зменшена за взаємною згодою Сторін у випадку зменшення розміру видатків передбачених кошторисом на 2018 рік з дотриманням вимог діючого законодавства України в сфері публічних закупівель.

3.3. Зміни загальної ціни (договірної ціни) Договору у випадку, що вказані в п. 3.2 цього Договору оформляються шляхом укладання додаткової угоди.

4. Порядок здійснення оплати

4.1. Будь-які бюджетні зобов'язання та платежі з бюджету здійснюються лише за наявності відповідного бюджетного призначення (стаття 23 Бюджетного кодексу України).

4.2. Розрахунок за надані послуги здійснюється шляхом оплати Замовником після пред'явлення Виконавцем рахунку на оплату наданих послуг та після підписання Сторонами акту (актів) приймання-передачі наданих послуг, безпосередньо після надходження коштів відповідного бюджетного призначення на реєстраційний рахунок Замовника. У разі виникнення у Замовника, при здійсненні оплати, необхідності в отриманні від Виконавця додаткових документів, Виконавець зобов'язаний надати такі документи.

4.3. Умови оплати: відстрочка платежу строком до 30 (тридцять) банківських днів.

4.4. Джерело фінансування – міський бюджет.

5. Надання послуг

5.1. Початок надання послуг – через 3 (три) календарні дні з моменту підписання Сторонами цього Договору та до 31.12.2018 року.

5.2. Місце надання послуг: 50101, Дніпропетровська область, м. Кривий Ріг, пл. Молодіжна, 1.

5.3. Виконавець повинен додержуватись строків завершення етапів надання послуг відповідно до календарного графіку наданих послуг, який є невід'ємною частиною договору.

6. Права та обов'язки сторін

6.1. Виконавець має право:

6.1.1. Своєчасно та в повному обсязі отримувати плату за надані послуги.

6.1.2. Ставити в письмовій формі перед Замовником питання про перегляд плану надання послуг у разі виникнення обставин, що не залежать від нього і перешкоджають наданню послуг відповідно до Технічного завдання (Додаток №3).

6.1.3. На дострокове надання послуг за письмовим погодженням Замовника.

6.1.4. Отримувати від Замовника інформацію (у разі наявності), необхідну для виконання умов цього Договору.

6.1.5. У разі невиконання зобов'язань Замовником, Виконавець має право достроково розірвати цей Договір, повідомивши про це Замовника у строк 10 (десять) робочих днів.

6.1.6. На інші права, пов'язані з виконанням цього Договору, а також передбачені Цивільним і Господарським кодексами України та іншими законодавчими актами України.

6.2. Виконавець зобов'язаний:

6.2.1. Забезпечити надання послуг у строки, встановлені цим Договором.

6.2.2. Забезпечити надання послуг згідно встановлених вимог у Технічному завданні (Додаток № 3).

6.2.3. Забезпечити сумісність результатів наданих ним послуг за цим Договором з існуючими електронними містобудівними кадастровими системами Дніпропетровської області.

6.2.4. Здійснювати усунення виявлених недоліків за власний рахунок.

6.3. Замовник має право:

6.3.1. Достроково розірвати цей Договір в односторонньому порядку у разі невиконання зобов'язань Виконавцем, повідомивши про це його у строк за 10 (десять) календарних днів.

6.3.2. Здійснювати контроль і технічний нагляд за відповідністю надання послуг технічним умовам, визначених цим Договором, а також якістю та обсягами наданих даних послуг.

6.3.3. Зменшувати обсяг надання послуг та загальну вартість цього Договору, залежно від реального фінансування видатків. У такому разі Сторони вносять відповідні зміни до цього Договору з дотриманням вимог законодавства України в сфері публічних закупівель.

6.3.4. Надавати інформацію (у разі наявності), необхідну для виконання умов цього Договору.

6.3.5. Повернути рахунок Виконавцю без здійснення оплати в разі неналежного оформлення документів, зазначених у пункті 4.2. розділу цього Договору (відсутність підписів, реквізитів тощо).

6.3.6. На інші права, пов'язані з виконанням цього Договору, а також передбачені Цивільним і Господарським кодексами України та іншими законодавчими актами України.

6.4. Замовник зобов'язаний:

6.4.1. Своєчасно та в повному обсязі сплачувати за надані послуги.

6.4.2. Прийом та оцінку наданих послуг здійснювати уповноваженими особами Замовника і щомісячно оформляти підписанням акту (актів) приймання-передачі наданих послуг, який є підставою для виплати коштів на користь Виконавця. У випадку мотивованої відмови Замовника підписати оформлений акт приймання-передачі наданих послуг, Сторонами складається акт з переліком всіх необхідних зауважень та термінів їх усунення.

7. Відповідальність Сторін

7.1. У разі невиконання або неналежного виконання своїх зобов'язань за Договором Сторони несуть відповідальність, передбачену чинним законодавством України та цим Договором.

7.2. У разі невиконання або неналежного виконання зобов'язань при закупівлі послуг за бюджетні кошти Виконавець сплачує Замовнику штрафні санкції (пеня) у розмірі подвійної облікової ставки Національного банку України, що діяла у період прострочення, від вартості послуг з яких допущено прострочення за кожний календарний день прострочення. Пеня нараховується та сплачується за весь період прострочення виконання зобов'язання.

7.3. Сплата штрафних санкцій не звільняє Сторони від виконання договірних зобов'язань.

7.4. Нарахування та сплата штрафних санкцій здійснюється до повного виконання Сторонами своїх договірних зобов'язань.

7.5. Замовник не відповідає перед Виконавцем за несвоєчасне виконання грошових зобов'язань у разі затримки бюджетного фінансування (або відсутності фінансування) або не перерахування коштів органом Державної казначейської служби України.

- Склад та типи інформації для формування бази даних електронної містобудівної кадастрової системи надає Замовник згідно проведеної інвентаризації наявних зовнішніх та внутрішніх матеріалів;
- Послуги по інвентаризації виконуються (надаються) безпосередньо на площах Замовника послуг.
- Інвентаризацію наявних внутрішніх матеріалів бази даних електронної містобудівної кадастрової системи проводить Виконавець.
- Інвентаризацію наявних зовнішніх матеріалів і бази даних електронної містобудівної кадастрової системи проводить Виконавець.
- Внесення отриманої наявної інформації до бази даних електронної містобудівної кадастрової системи проводить Виконавець.
- Вимоги до адміністрування бази даних та системи захисту інформації електронної містобудівної кадастрової затверджує Замовник.

5. Функціонування електронної містобудівної кадастрової системи м.Кривий Ріг.

- Базове програмне забезпечення містобудівної кадастрової системи м. Кривий Ріг та її геопорталу, що буде поставлено, має повноцінно працювати незалежно від майбутніх оновлень, без обмежень у часі (в рамках наданих можливостей).
- Робочі місця працівників Замовника повинні мати всі передбачені можливості та засоби для роботи з електронною містобудівною кадастровою системою.
- Робочі місця оператора інформаційної системи реєстрації та моніторингу об'єктів електронної містобудівної кадастрової системи в режимі інтернет-браузера, без встановлення додаткового прикладного програмного забезпечення.
- При надходженні або створенні нової містобудівної документації Виконавець послуг передбачає можливість її внесення до бази даних та забезпечення коректної роботи з нею в рамках електронної містобудівної кадастрової системи.
- Виконавець розробляє та впроваджує геоінформаційний WEB портал (сайту) для доступу населення, органів місцевого самоврядування, організацій і установ в мережі Інтернет до даних містобудівного кадастру м. Кривий Ріг.
- Виконавець забезпечує публікацію даних електронної містобудівної кадастрової системи на геоінформаційному WEB порталі (сайті) та забезпечує його функціонування

6. Вимоги щодо відповідності Законодавству України та іншим нормативним документам.

Виконавець повинен виконати та узгодити із Замовником повний комплекс послуг у відповідності із вимогами законодавства України та інших нормативних документів:

- Кодексів України:

Водний кодекс України, Земельний кодекс України, Кодекс України «Про надра», Лісовий кодекс України.

- Законів України:

«Про місцеве самоврядування в Україні», «Про основи містобудування», «Про архітектурну діяльність», «Про регулювання містобудівної діяльності», «Про благоустрій населених пунктів», «Про Генеральну схему планування території України», «Про землеустрій», «Про державний земельний кадастр», «Про топографо-геодезичну та картографічну діяльність», «Про інформацію», «Модельний закон про інформатизацію, інформацію та захист інформації», «Про захист інформації в інформаційно-телекомунікаційних системах», «Про телекомунікації», «Про захист персональних даних», «Про доступ до публічної інформації», Закон України «Про правові засади цивільного захисту», «Про державну таємницю» та ін.

- Постанов Кабінету Міністрів України:

«Про містобудівний кадастр» від 25 травня 2011 року N 559; «Про забезпечення реалізації Закону України «Про Генеральну схему планування території України» від 29 серпня 2002 р. №1291, «Про затвердження Порядку інформаційної взаємодії між кадастрами та інформаційними системами» від 3 червня 2013 року №483; «Про Порядок обміну інформацією між містобудівним та державним земельним кадастрами» від 25 травня 2011р. №556; «Про затвердження Положення про регіональні кадастри природних ресурсів» від 28 грудня 2001 р. № 1781; «Деякі питання застосування геодезичної системи координат» 22.04.2004 № 1259, «Про затвердження Положення про порядок надходження, зберігання, використання та обліку матеріалів Державного картографо-геодезичного фонду України» від 22.07.1999 №1344, «Про затвердження Положення про порядок розпорядження картографічною інформацією» від 25.03.1997 № 269; «Про затвердження Положення про порядок розпорядження картографічною інформацією» від 25 березня 1997 р. № 269 та ін.

- Наказів центральних органів виконавчої влади:

допомогою звертання до збереженої інформації через запити користувачів з візуалізацією результатів у вигляді картографічного зображення на екрані дисплея;

- виготовлення інформаційних та графічних (включаючи картографічні) документів для інформаційного обслуговування населення, органів місцевого самоврядування, організацій і установ; створення документів (витягів), що будуть включати запитувані дані з електронної містобудівної кадастрової системи у середовищі інформаційної системи.

- обмін кадастровими даними з іншими містобудівними кадастровими системами;

- підтримку вирішення практичних задач обліку об'єктів, аналізу та прогнозування ситуацій, аналіз та оцінка комплексної інформації про інфраструктуру території регіону спільно із просторовим моделюванням та картографічним поданням результатів;

- публікація геоінформаційних WEB-сервісів (ГІС-сервісів) для необмеженої кількості користувачів в Інтернеті або в рамках локальної мережі;

- створення клієнтських додатків, що використовують сервіси ГІС-серверу.

2.3. Програмне забезпечення містобудівної кадастрової системи м. Кривий Ріг та її геопорталу, що буде поставлено, має бути створено:

- з використанням відкритих сучасних стандартів;

- з простим, легким створенням, відображенням та використанням документів;

- з широкими функціональними можливостями по налаштуванню та роботі з програмним комплексом;

- з можливістю розширення за допомогою стандартних мов програмування.

2.4. Сервер бази даних містобудівної кадастрової системи має бути створений з використанням сучасних програмних засобів для збереження просторової інформації і управління "клієнт-серверною" базою даних, що зберігається в системі керування віртуальними об'єктними базами даних. Сервер просторових даних повинен забезпечувати можливості одночасного редагування багатьма користувачами бази геопросторових даних, надання даних та зберігання їх в стандартних СУБД (ORACLE, MS SQL, INFORMIX та інші);

2.5. Програмне забезпечення містобудівної кадастрової системи м. Кривий Ріг та її геопорталу, що буде поставлено, повинно мати ефективну систему технічного захисту у тому числі захисту бази даних.

2.6. Вимоги до прикладного програмного забезпечення для розробки електронної містобудівної кадастрової системи затверджує Замовник.

3. Аналіз та узагальнення даних, створення концепції і структури електронної містобудівної кадастрової системи м. Кривий Ріг

- Розробку концепції електронної містобудівної кадастрової системи розробляє Виконавець;

- Аналіз базового програмного та технічного забезпечення та його відповідності для розробки електронної містобудівної кадастрової системи проводить Виконавець;

- Аналіз та використання (при необхідності) існуючої у Замовника версії програмного забезпечення, при розробці електронної містобудівної кадастрової системи проводить Виконавець;

- Розробку структури бази даних електронної містобудівної кадастрової системи проводить Виконавець;

- Формування структури технічних засобів, налаштування їх ефективної роботи для роботи електронної містобудівної кадастрової системи проводить Виконавець;

- Розробку і впровадження технологічної схеми взаємодії електронної містобудівної кадастрової системи м. Кривий Ріг з іншими електронними містобудівними кадастровими системами відповідних рівнів проводить Виконавець;

- Розробку і впровадження модуля взаємодії графічної бази даних та інформаційної системи реєстрації та моніторингу об'єктів електронної містобудівної кадастрової системи проводить Виконавець.

- Розробка інформаційної системи реєстрації та моніторингу об'єктів електронної містобудівної кадастрової системи проводить Виконавець.

4. Формування бази даних електронної містобудівної кадастрової системи м.Кривий Ріг.

- Послуги щодо формування інформації та її інвентаризації для внесення до бази даних електронної містобудівної кадастрової системи виконуються (надаються) безпосередньо на площах Замовника послуг;

- Формування інформації для внесення до бази даних електронної містобудівної кадастрової системи проводити в форматах базової ГІС системи згідно структури бази даних;

7.6. Виконавець несе відповідальність за повноту, якість наданих послуг та їх відповідність чинному законодавству, нормативно-технічним актам та санітарним нормам. За претензіями третіх осіб Виконавець відповідає самостійно.

7.7. Відповідальність за правильність складання кошторису (-ів), який (-і) є невід'ємною частиною цього Договору, та відповідність його (їх) основних показників, застосованих для визначення вартості послуг пов'язаних з розробкою електронної містобудівної кадастрової системи м. Кривий Ріг, створення містобудівного кадастру, покладаються на Виконавця.

8. Представники Сторін

8.1. Виконавець доручає зазначеним нижче особам діяти в якості представників Виконавця для отримання/подання всієї інформації, кореспонденції, протоколів зустрічей, проектної документації, узгоджень, погоджень, юридичних заяв, повідомлень та виконання інших будь-яких дій щодо відносин за Договором від імені Виконавця:

Федченко Сергій Сергійович (уповноважений на вирішення всіх питань, пов'язаних з виконанням цього Договору, та на підписання будь-яких документів щодо виконання Договору).

8.2. Заміна представника(ів) Виконавця, про якого(яких) йдеться в п. 8.1. Договору, здійснюватиметься після подання письмового повідомлення Замовнику про заміну представника, та з моменту подання відповідної письмової довіреності на нового представника.

8.3. Замовник має право на свій розсуд вимагати заміну одного або всіх представників Виконавця, про яких йдеться в п. 8.1. Договору, а також інших співробітників/агентів/субпідрядників Виконавця.

Заміна представника або співробітника/агента/субпідрядника Виконавця, які не відповідають вимогам Замовника, набуває сили після письмового узгодження Замовником.

8.4. Виконавець гарантує, що уповноважений на вирішення всіх питань, пов'язаних з виконанням цього Договору, або інший призначений на його місце представник, буде мати та надавати всю потрібну Замовникові інформацію про хід робіт у будь-який момент під час дії Договору.

8.5. Уповноваженими представниками Замовника з будь-яких питань щодо реалізації Договору, для отримання/подання всієї інформації, кореспонденції, протоколів зустрічей, проектної документації, узгоджень, погоджень, юридичних заяв, повідомлень, вказівок та виконання інших будь-яких дій щодо відносин за Договором від імені Замовника є наступні особи:

1) Бризецький Олександр Федорович

8.6. Сторони домовились, що будь-які контакти, листування, обмін інформацією в рамках реалізації цього Договору будуть здійснюватись тільки через представника Замовника. Жоден з документів, що пов'язані з цим Договором та його реалізацією, не мають юридичної сили без погодження із представником Замовника.

9. Обставини непереборної сили

9.1. Сторони звільняються від відповідальності за невиконання або неналежне виконання зобов'язань за цим Договором, якщо таке невиконання сталося внаслідок обставин непереборної сили (форс-мажор), що виникли після укладання Договору в результаті подій надзвичайного характеру.

9.2. До обставин непереборної сили відносяться події, на які Сторони не можуть вплинути і за виникнення яких вони не несуть відповідальність, а саме: повінь, землетрус, інше стихійне лихо, військові дії, дії урядових органів, громадські заворушення тощо, які мають прямий вплив на виконання Договору.

9.3. Сторона, що посилається на дію обставин непереборної сили, зобов'язана протягом 10 (десяти) днів проінформувати іншу Сторону про настання таких обставин у письмовій формі і підтвердити наявність таких обставин довідкою, виданою Торгово-Промисловою Палатою України або іншим компетентним органом. Якщо Сторона не направить або несвоєчасно направить необхідне повідомлення, вона втрачає право посилатися на обставини непереборної сили як на підстави для звільнення від відповідальності.

9.4. У разі коли строк дії обставин непереборної сили продовжується більше ніж термін виконання послуг, кожна із Сторін в установленому порядку має право розірвати цей Договір.

10. Вирішення спорів

10.1. У випадку виникнення спорів або розбіжностей, що виникли з приводу цього Договору або пов'язані з ним, по можливості вирішуються шляхом взаємних переговорів та консультацій між представниками Сторін.

10.2. У разі недосягнення Сторонами згоди спори (розбіжності) вирішуються у судовому порядку відповідно до діючого законодавства України.

11. Строк дії договору

11.1. Договір набуває чинності з моменту підписання представниками Сторін цього Договору та скріплення печатками (у разі її використання, відповідно до вимог чинного законодавства України) і діє до 31.12.2018 року, а в частині виконання зобов'язань – до повного виконання Сторонами своїх зобов'язань за цим Договором. Оплата в цьому разі проводиться у погоджений Сторонами строк з обов'язковим дотриманням умов цього Договору.

11.2. Датою, яка підтверджує закінчення надання Виконавцем повного обсягу послуг за цим Договором, є дата підписання Сторонами акту (актів) приймання-передачі наданих послуг відповідно до Договору в повному обсязі.

11.3. Цей Договір укладається українською мовою і підписується у 2-х автентичних примірниках, що мають однакову юридичну силу.

12. Інші умови

12.1. Усі правовідносини, що виникають з цього Договору або пов'язані з ним, у тому числі пов'язані із дійсністю, укладанням, виконанням, зміною та припиненням цього Договору, тлумаченням його умов, визначенням наслідків недійсності або порушення Договору, регулюються цим Договором та відповідними нормами чинного законодавства України, а також звичаями ділового обороту, які застосовуються до таких правовідносин на підставі принципів добросовісності, розумності та справедливості.

12.2. Після підписання цього Договору всі попередні переговори за ним, листування, попередні договори, протоколи про наміри та будь-які інші усні або письмові домовленості Сторін з питань, що так та інакше стосуються цього Договору, втрачають юридичну силу, але можуть враховуватися при тлумаченні умов цього Договору.

12.3. Сторони домовились, якщо інше не визначено відповідною додатковою угодою до цього Договору, що з моменту надання Виконавцем послуг за даним Договором та підписання Сторонами акту (актів) приймання-передачі наданих послуг, Замовник набуває виняткових майнових та авторських прав на них, і буде мати право використовувати такі права в обсязі, передбаченому чинним законодавством України. Такі права не можуть бути відкликаними Виконавцем, вважатимуться повністю сплаченими Замовником і такими, що не вимагають будь-яких додаткових виплат з боку Замовника. Виконавець зобов'язується не передавати їх (права) третім особам.

12.4. Сторони несуть повну відповідальність за правильність вказаних ними у цьому Договорі реквізитів та зобов'язуються своєчасно у письмовій формі повідомляти іншу Сторону про їх зміну, а у разі неповідомлення несуть ризик настання пов'язаних із ним несприятливих наслідків.

12.5. Всі повідомлення стосовно Договору вважаються наданими належним чином, якщо вони передані Стороні за адресою, що зазначена в Договорі або (в разі зміни адреси) попередньо письмово повідомленою Стороною. Повідомлення надаються кур'єром, поштою рекомендованим листом або іншим чином з підтвердженням отримання таких повідомлень. В разі, якщо пропозиція, повідомлення, інший документ Сторони потребує відповіді іншої Сторони, така відповідь повинна бути надана у письмовій формі не пізніше 5 (п'яти) робочих днів з моменту отримання документу.

12.6. Умови договору можуть бути змінені за згодою сторін з обов'язковим укладанням додаткової угоди, підписаної Сторонами та скріпленої печатками (у разі її використання, відповідно до вимог чинного законодавства України).

12.7. Додаткові угоди та додатки до цього Договору є його невід'ємною частиною і мають юридичну силу у разі, якщо вони викладені у письмовій формі, підписані Сторонами та скріплені їх печатками (у разі її використання, відповідно до вимог чинного законодавства України).

12.8. В разі, якщо будь-які положення Договору з будь-яких причин втрачуть юридичну силу, всі інші положення Договору тим не менше залишаться в силі. Відносини, які були врегульовані положеннями, що стали недійсними, регулюються нормами чинного законодавства України, а в разі необхідності можуть бути замінені Сторонами іншими відповідними положеннями, що є близькими в економічному сенсі.

12.9. Всі виправлення за текстом цього Договору мають юридичну силу та можуть враховуватися виключно за умови, що вони у кожному окремому випадку датовані, засвідчені підписами Сторін та скріплені їх печатками (у разі її використання, відповідно до вимог чинного законодавства України).

12.10. Закінчення строку Договору не звільняє Сторони від відповідальності за його порушення, яке мало місце під час дії Договору.

ПРОТОКОЛ
погодження договірної ціни

Замовник: Управління містобудування, архітектури та земельних відносин виконкому Криворізької міської ради

Виконавець: Товариство з обмеженою відповідальністю «Інститут ефективних технологій»

Засвідчують, що сторонами досягнуто згоди про розмір договірної ціни послуг:
код за ДК 021:2015 - 72230000-6 Послуги з розробки програмного забезпечення на замовлення (Розробка електронної містобудівної кадастрової системи м. Кривий Ріг, створення містобудівного кадастру), в сумі:



513 000,00 грн. (п'ятсот тринадцять тисяч гривень 00 копійок)

(вказується цифрами та словами з двома знаками після коми)

у тому числі:

без ПДВ.

(ціна Договору визначається з урахуванням норм Податкового кодексу України)

Замовник	Виконавець
В.о. начальника управління містобудування, архітектури та земельних відносин виконкому Криворізької міської ради	Директор ТОВ «Інститут ефективних технологій»
 _____ Бризецький О.Ф.	 _____ Федченко С.С.

12.11. Підписанням Договору Сторони свідчать, що вони дійшли згоди з усіх його істотних умов.

12.12. Підписуючи цей Договір уповноважені представники Сторін дають згоду (дозвіл) на обробку їх персональних даних, з метою підтвердження повноважень суб'єкта на укладення, зміну та розірвання цього Договору, забезпечення реалізації адміністративно-правових і податкових відносин, відносин у сфері бухгалтерського обліку та статистики, а також для забезпечення реалізації інших передбачених законодавством відносин.



12.13. Представники Сторін підписанням цього Договору підтверджують, що вони повідомлені про свої права відповідно до ст. 8 Закону України «Про захист персональних даних».

13. Додатки до договору

13.1. Невід'ємною частиною цього Договору є:

- протокол погодження договірної ціни (додаток №1);
- календарний графік надання послуг (додаток №2);
- технічне завдання (додаток №3);
- кошторис вартості надання послуг (додаток №4).



14. Місцезнаходження та банківські реквізити сторін

Замовник	Виконавець
Управління містобудування, архітектури та земельних відносин виконкому Криворізької міської ради код ЄДРПОУ 40714755 Адреса: 50101, Дніпропетровська обл., м. Кривий Ріг, пл. Молодіжна, буд.1, р/р 35419048096773 ГУДКСУ в Дніпропетровській області м. Дніпро, МФО 805012 Тел.(0564) 922425	Товариство з обмеженою відповідальністю «Інститут ефективних технологій» код ЄДРПОУ: 32780095 Адреса: 69041, Україна, Запорізька обл., м. Запоріжжя, вул. Кремлівська, 65, кв. 55, р/р 26001055716017 в філії «Запорізьке РУ» ПАТ КБ «Приватбанк», МФО 313399 Тел. (061) 270-58-09
В.о. начальника управління	Директор
 Бризецький О.Ф.	 Федченко С.С.

КАЛЕНДАРНИЙ ГРАФІК
надання послуг

Код за ДК 021:2015 - 72230000-6 Послуги з розробки програмного забезпечення на замовлення (Розробка електронної містобудівної кадастрової системи м. Кривий Ріг, створення містобудівного кадастру)

№	Найменування послуг	Термін початку надання послуг	Термін завершення надання послуг
1	I етап. Концепція та технічне завдання електронної містобудівної кадастрової системи м.Кривий Ріг: - Розробка концепції та технічного завдання електронної містобудівної кадастрової системи м.Кривий Ріг	Липень 2018р.	Серпень 2018р.
2	II етап. Базове програмне забезпечення електронної містобудівної кадастрової системи м.Кривий Ріг: - Програмне забезпечення ArcGis - СУБД Oracle XE	Серпень 2018р.	Серпень 2018р.
3	III етап. Прикладне програмне забезпечення електронної містобудівної кадастрової системи м.Кривий Ріг: - Розробка прикладного програмного забезпечення ведення бази даних електронної містобудівної кадастрової системи м.Кривий Ріг	Липень 2018р.	Вересень 2018р.
4	IV етап. Первинна база даних електронної містобудівної кадастрової системи м.Кривий Ріг: - Формування первинної бази даних електронної містобудівної кадастрової системи м.Кривий Ріг	Серпень 2018р.	Жовтень 2018р.
5	V етап. Система технічного захисту інформації електронної містобудівної кадастрової системи м.Кривий Ріг: - Розробка та впровадження системи технічного захисту інформації електронної містобудівної кадастрової системи м.Кривий Ріг (10 електронних ключів)	Листопад 2018р.	Листопад 2018р.
6	VI етап. Впровадження електронної містобудівної кадастрової системи м.Кривий Ріг: - Впровадження електронної містобудівної кадастрової системи м.Кривий Ріг	Листопад 2018р.	Грудень 2018р.

Замовник	Виконавець
В.о. начальника управління містобудування, архітектури та земельних відносин виконкому Криворізької міської ради	Директор ТОВ «Інститут ефективних технологій»
 Бризецький О.Ф.	 Федченко С.С.

Технічне завдання

Предмет закупівлі: Код за ДК 021:2015 - 72230000-6 Послуги з розробки програмного забезпечення на замовлення (Розробка електронної містобудівної кадастрової системи м. Кривий Ріг, створення містобудівного кадастру).

Підставою закупівлі є рішення Криворізької міської ради від 25 лютого 2004 року №1616 «Про міську програму містобудівної діяльності та геоінформаційної електронної містобудівної кадастрової системи м. Кривий Ріг на 2004 – 2020 рр.» (зі змінами та доповненнями) та рішення Ради національної безпеки і оборони України від «28» квітня 2017 року «Про застосування персональних спеціальних економічних та інших обмежувальних заходів (санкцій)».

1. Загальні положення.

Реалізація містобудівного кадастру дає можливість забезпечити органи управління, проектні установи, зацікавлені організації і особи актуальною і об'єктивною інформацією про дійсний стан і статус об'єктів землекористування та нерухомості, зміни їх характеристик, функціонального використання, результатів економічної оцінки, метричні дані тощо.

Містобудівний кадастр формується на базі спеціальної "кадастрової" інформації, що включає відомості про просторове положення об'єктів міського середовища, які розміщені на земній поверхні, над і під нею, явища і процеси, які відбуваються на території населеного пункту, економічний і правовий статус цих територій і об'єктів, їх природні та господарські, кількісні і якісні характеристики.

2. Вимоги щодо електронної містобудівної кадастрової системи м. Кривий Ріг.

2.1. Програмне забезпечення містобудівної кадастрової системи м. Кривий Ріг та її геопорталу, що буде поставлено, повинно відповідати наступним вимогам:

- *легкість* - основні засоби картографування, аналізу та управління даними повинні бути готовими до використання відразу після запуску і легко налагоджуватися;
- *функціональність* - програмні продукти повинні включати розширені функції редагування, управління даними а також засоби просторового аналізу;
- *масштабованість* - окремі програмні продукти, що входять до базового програмного забезпечення повинні будуватися на основі об'єктних компонентів, включати однакові ключові засоби, використовувати єдиний інтерфейс користувача та єдині принципи роботи;

2.2. Програмне забезпечення містобудівної кадастрової системи м. Кривий Ріг та її геопорталу, що буде поставлено, повинно забезпечувати:

- формування, створення та оброблення електронних документів у середовищі інформаційної системи, можливість створення реєстрів різних типів містобудівних даних, їх облік та контроль, у тому числі:

- реєстри об'єктів (інформаційних ресурсів) електронної містобудівної кадастрової системи;
- реєстри Замовників об'єкту(ів) (інформаційного(их) ресурсу(ів)) електронної містобудівної кадастрової системи;
- реєстри Виконавців об'єкту(ів) (інформаційного(их) ресурсу(ів)) електронної містобудівної кадастрової системи;

- візуалізацію містобудівних даних, що внесені до бази даних інформаційної системи у формі «електронного» картографічного зображення на екрані дисплея з можливістю зручного та швидкого переходу (додавання та відключення) до різних містобудівних даних (шарів);

- оброблення накопичених даних різними методами й інтерпретацію результатів такого оброблення у виді комп'ютерних тематичних карт (статичних і динамічних), гістограм, таблиць та інших графічних зображень;

- привязку містобудівних даних до різних систем координат;
- отримання точних координат об'єктів, меж, територій та інш.;
- підтримку та можливість роботи з поширеними та розповсюдженими (векторними, геодезичними, графічними та іншими) типами електронних файлів.
- пошук даних про об'єкти та території (із застосуванням різних параметрів та фільтрів) за

КОШТОРИС

вартості надання послуг

Замовник: Управління містобудування, архітектури та земельних відносин виконкому Криворізької міської ради**Виконавець:** Товариство з обмеженою відповідальністю «Інститут ефективних технологій»**Розрахунок складено на підставі:**

Правил визначення вартості проектних робіт та експертизи проектів будівництва, що здійснюється на території України ДСТУ Б Д.1.1-7:2013 (зміна № 2, чинна з 1 вересня 2016 р., згідно наказу від 17.06.2016 № 161 МІНІСТЕРСТВА РЕГІОНАЛЬНОГО РОЗВИТКУ ТА БУДІВНИЦТВА УКРАЇНИ «Про прийняття Зміни № 2 ДСТУ Б Д.1.1-7:2013».

Вартість в розрахунку на 1 люд.-день, 513,00 грн.

№ п/п	Найменування послуг	Кіл. днів	Кіл. людей	Трудовитрати в людиноднях	Вартість (грн.)
I етап. Концепція та технічне завдання електронної містобудівної кадастрової системи м. Кривий Ріг					
1.	Розробка концепції та технічного завдання електронної містобудівної кадастрової системи м. Кривий Ріг	50	4	200	102 600,00
Разом I етап:					102 600,00
II етап. Базове програмне забезпечення електронної містобудівної кадастрової системи м. Кривий Ріг					
1.	Програмне забезпечення ArcGis				107 730,00
2.	СУБД Oracle XE				
Разом II етап:					107 730,00
III етап. Прикладне програмне забезпечення електронної містобудівної кадастрової системи м. Кривий Ріг					
1.	Розробка прикладного програмного забезпечення ведення бази даних електронної містобудівної кадастрової системи м.Кривий Ріг	80	3	240	123 120,00
Разом III етап:					123 120,00
IV етап. Первинна база даних електронної містобудівної кадастрової системи м. Кривий Ріг					
1.	Формування первинної бази даних електронної містобудівної кадастрової системи м.Кривий Ріг	45	4	180	92 340,00
Разом IV етап:					92 340,00
V етап. Система технічного захисту інформації електронної містобудівної кадастрової системи м.Кривий Ріг					
1.	Розробка та впровадження системи технічного захисту інформації електронної містобудівної кадастрової системи м.Кривий Ріг (10 електронних ключів)	25	2	50	25 650,00
Разом V етап:					25 650,00
VI етап. Впровадження електронної містобудівної кадастрової системи м.Кривий Ріг					
1.	Впровадження електронної містобудівної кадастрової системи м.Кривий Ріг	40	3	120	61 560,00
Разом VI етап:					61 560,00
Всього:					513 000,00
ПДВ (0%):					0,00
Разом:					513 000,00

Сума прописом: п'ятсот тринадцять тисяч грн. 00 коп., без ПДВ.

Виконавець: директор ТОВ «Інститут ефективних технологій»

Федченко С.С.





Мінрегіону від 02.06.2011 № 64, зареєстрований у Мін'юсті 24.06.2011 за № 781/19519 "Про затвердження Порядку розроблення історико-архітектурного опорного плану населеного пункту"; наказ Мінрегіону від 05.07.2011 №103, зареєстрований у Мін'юсті 22.07.2011 за № 902/19640 «Про затвердження Порядку видачі будівельного паспорта забудови земельної ділянки»; наказ Мінрегіону від 07.07.2011 №109, зареєстрований у Мін'юсті 22.07.2011 за №912/19650 «Про затвердження Порядку надання містобудівних умов та обмежень забудови земельної ділянки, їх склад та зміст»; Наказ Мінрегіону від 01.09.2011 № 170, зареєстрований у Мін'юсті 07.11.2011 за №1268/20006 «Про затвердження Порядку проведення містобудівного моніторингу»; Наказ Мінрегіону від 16.11.2011 № 290, зареєстрований у Мін'юсті 20.12.2011 за № 1468/20206 «Про затвердження Порядку розроблення містобудівної документації»; наказ ГУГКК при КМУ від 08.04.1998 № 56 «Про затвердження Інструкції з топографічного знімання у масштабах 1: 5000, 1:1 000, 1:1 000 та 1:500»; наказ Укргеодезкартографії від 7.10.1998 р. № 107 «Про затвердження Положення про забезпечення регіональних органів державної виконавчої влади та місцевого самоврядування топографо-геодезичною та картографічною інформацією»; наказ Головного управління геодезії, картографії та кадастру при КМУ від 09.03.2000 № 25 «Класифікатор інформації, яка відображається на топографічних планах масштабів 1:5000, 1:2000, 1:1000, 1:500», «Класифікатор інформації, яка відображається на топографічних картах масштабів 1:10000, 1:25000, 1:50000, 1:100000, 1:200000, 1:500000, 1:1000000»; наказ Служби безпеки України від 12 серпня 2005 року № 440 «Про затвердження Зводу відомостей, що становлять державну таємницю».

- ДБН та ДСТУ України:

ДБН Б.1.1-16:2013 «Склад та зміст містобудівного кадастру», ДСТУ-Н Б Б.1.1-18:2013 «Настанова щодо формування та супроводження містобудівного кадастру», ДСТУ Б Б.1.1-17:2013 «Умовні позначення графічних документів містобудівної документації».

- Рішення Криворізької міської ради від 25 лютого 2004 року №1616 «Про міську програму містобудівної діяльності та геоінформаційної електронної містобудівної кадастрової системи м. Кривий Ріг на 2004 – 2020 рр.» (зі змінами та доповненнями).

Замовник	Виконавець
В.о. начальника управління містобудування, архітектури та земельних відносин виконкому Криворізької міської ради	Директор ТОВ «Інститут ефективних технологій»
 _____ Бризецький О.Ф.	 _____ Федченко С.С.

ДОДАТКОВА УГОДА №1
до договору №5 від 11.07.2018 року

м. Кривий Ріг

«19» *CF* 2018 року

Управління містобудування, архітектури та земельних відносин виконкому Криворізької міської ради, (далі – Замовник), в особі в.о. начальника управління Бризецького Олександра Федоровича, що діє на підставі Положення про управління, затвердженого рішенням Криворізької міської ради від 26.08.2016 №844, з однієї сторони та товариство з обмеженою відповідальністю «Інститут Ефективних Технологій» (далі – Виконавець), в особі директора Федченка Сергія Сергійовича, що діє на підставі Статуту підприємства, з іншої сторони, разом – Сторони уклали цю додаткову угоду про нижче наведене:

1. Внести зміни до Договору №5 від 11.07.2018 р. (далі - Договір), виклавши пункт 12.3. Розділу 12. Інші умови, в такій редакції:



«12.3. Сторони домовились, якщо інше не визначено відповідною додатковою угодою до цього Договору, що з моменту надання Виконавцем послуг за даним Договором та підписання Сторонами акту (актів) приймання-передачі наданих послуг, за Виконавцем залишаються майнові та авторські права на об'єкт інтелектуальної власності на програмне забезпечення за даним Договором. Замовнику надається право користування програмним забезпеченням за даним Договором без права передачі самого програмного забезпечення та/або повноважень на його користування третім особам».

2. Інші умови вищезазначеного Договору, не порушені даною додатковою угодою, залишаються незмінними, і Сторони підтверджують по них свої зобов'язання.

3. Дана додаткова угода складена у 2-х автентичних примірниках, що мають однакову юридичну силу.

4. Дана додаткова угода є невід'ємною частиною Договору №5 від 11.07.2018 р. і набирає чинності з дня підписання її Сторонами.

Місцезнаходження та банківські реквізити сторін

Замовник	Виконавець
Управління містобудування, архітектури та земельних відносин виконкому Криворізької міської ради код ЄДРПОУ 40714755 Адреса: 50101, Дніпропетровська обл., м. Кривий Ріг, пл. Молодіжна, буд.1, р/р 35419048096773 ГУДКСУ в Дніпропетровській області м. Дніпро, МФО 805012 Тел.(0564) 922425	Товариство з обмеженою відповідальністю «Інститут ефективних технологій» код ЄДРПОУ: 32780095 Адреса: 69041, Україна, Запорізька обл., м. Запоріжжя, вул. Кремлівська, 65, кв. 55, р/р 26001055716017 в філії «Запорізьке РУ» ПАТ КБ «Приватбанк», МФО 313399 Тел. (061) 270-58-09
В.о. начальника управління  Бризецький О.Ф.	Директор  Федченко С.С.

