



ДНІПРОПЕТРОВСЬКА МІСЬКА РАДА
VI СКЛИКАННЯ
СЕСІЯ
РІШЕННЯ

11.03.2015

№ 62/62

Про надання гр. Сеїдову Насімі Діггат огли, ідентифікаційний номер 2259122596, дозволу на розроблення технічної документації із землеустрою щодо встановлення (відновлення) меж земельної ділянки по вул. Переможців, 4 (Красногвардійський район) по фактичному розміщенню нежитлової будівлі-магазину та споруд

Розглянувши клопотання гр. Сеїдова Насімі Діггат огли від 26.11.2014 вх. № 36/6552, з метою забезпечення оформлення правовстановлюючих документів на земельну ділянку по фактичному розміщенню нежитлової будівлі-магазину та споруд, керуючись чинним земельним законодавством України та Законом України "Про місцеве самоврядування в Україні", міська рада

В И Р І Ш И Л А :

1. Надати гр. Сеїдову Насімі Діггат огли, ідентифікаційний номер 2259122596, дозвіл на розроблення технічної документації із землеустрою щодо встановлення (відновлення) меж земельної ділянки, площею 0,0707 га, по вул. Переможців, 4 по фактичному розміщенню нежитлової будівлі-магазину та споруд.

2. Зобов'язати гр. Сеїдова Насімі Діггат огли замовити у суб'єктів господарювання, що є розробниками документації із землеустрою, згідно з вимогами, передбаченими чинним законодавством, розроблення технічної документації із землеустрою щодо встановлення (відновлення) меж земельної ділянки та після

її погодження, відповідно до чинного законодавства, подати цю документацію до міської ради для прийняття відповідного рішення.


3. Встановити, що це рішення втрачає чинність у разі, якщо при розробленні технічної документації із землеустрою щодо встановлення (відновлення) меж земельної ділянки виникне невідповідність між об'єктом нерухомого майна, розташованим на земельній ділянці, та зареєстрованим у Державному реєстрі прав правом власності на нього.

4. Строк дії цього рішення становить два роки з моменту його прийняття.


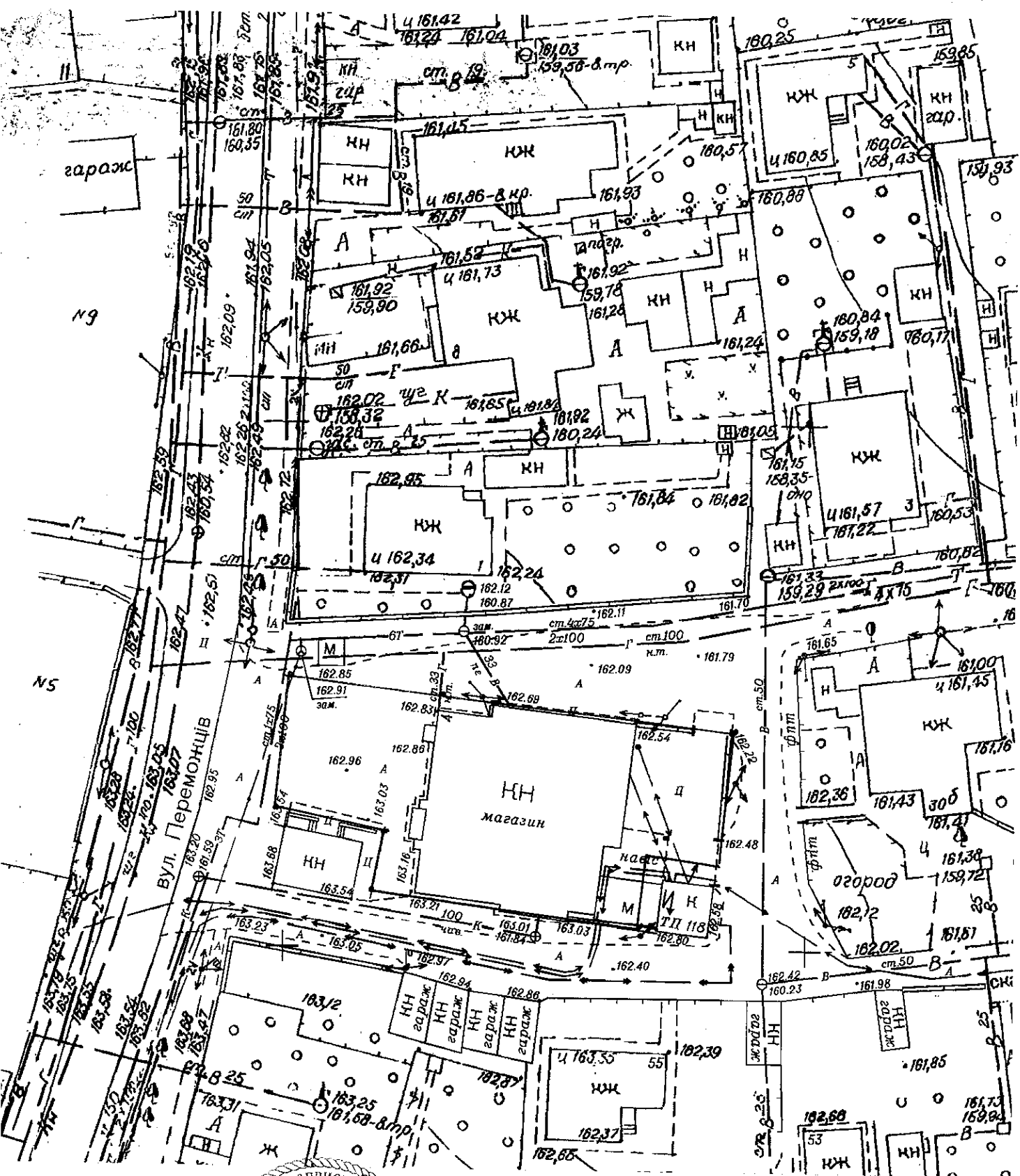
5. Доручити відповідним установам організувати виконання робіт з внесення необхідної інформації до земельно-кадастрової та містобудівної документації у встановленому чинним законодавством порядку.

6. Контроль за виконанням цього рішення покласти на постійну комісію міської ради з питань архітектури, містобудування та земельних відносин (Стародуб Н. В.) і першого заступника міського голови Крупського А. Ф.

В. о. міського голови



Г. І. Булавка -----



Директор	Горелюк С.У.	Сєдов Насімі Діггат оглі		
Перевірів	Горелюк В.В.			
Розробив	Горелюк В.В.			
земельна ділянка (кадастровий номер 1210100000:07:239:0001) площею 0,0707 га; по фактичному розміщенню магазину за адресою: вул.Переможців,4		стадія	аркуш	планшет
Надання дозволу на розробку технічної документації із землеустрою щодо встановлення меж земельної ділянки в натурі (на місцевості)		I	1	
План земельної ділянки до рішення міської ради від _____ № _____		ІПІ "НВФ Геосервіс"		