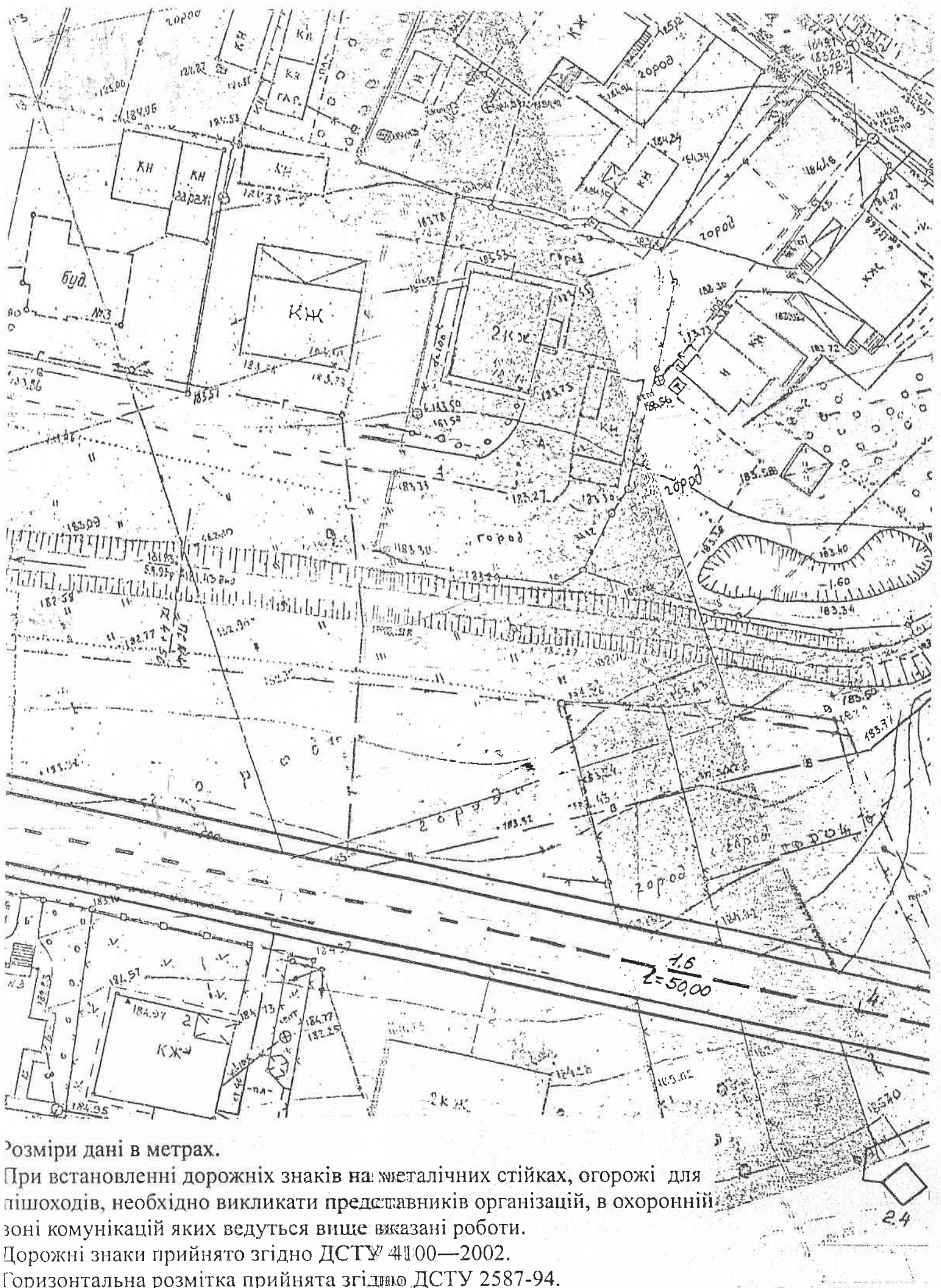


128-09-АД

Робочий проект: "Реконструкція вул. Красильникова в м. Рівне"

Директор	Довжик	07.09					
ГІП	Пляка	07.09					
Розробив	Москалець	07.09					
Перевірює	Гонгало	07.09					
Автомобільна дорога		РП	6	Аркуш	Аркуші		
Організація дорожнього руху				ПП "Рівнепроектсервіс"			







Розміри дані в метрах.

При встановленні дорожніх знаків на металічних стійках, огорожі для пішоходів, необхідно викликати представників організацій, в охоронній зоні комунікацій яких ведуться вище вказані роботи.  
 Дорожні знаки прийнято згідно ДСТУ 4100—2002.  
 Горизонтальна розмітка прийнята згідно ДСТУ 2587-94.



### ВІДОМІСТЬ РОЗМІТКИ ПРОЇЗДНОЇ ЧАСТИНИ

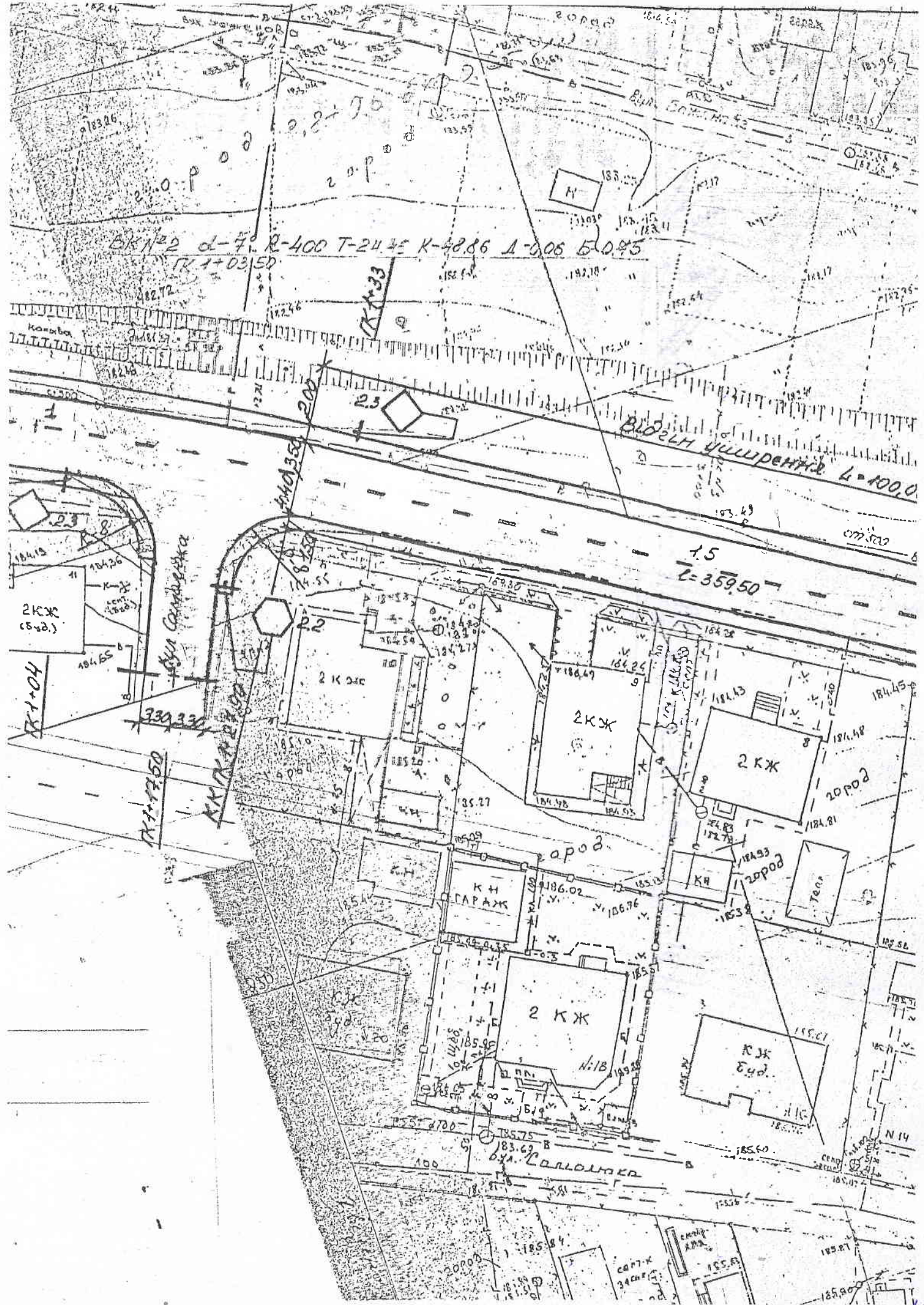
№	Вид	Один. виміру	Площа пофарбованої поверхні	Матеріал розмітки
1.1		м <sup>2</sup>	2,0	Фарба
1.5		м <sup>2</sup>	8,99	Фарба
1.6		м <sup>2</sup>	7,50	Фарба
1.14.1		м <sup>2</sup>	18,6	Фарба

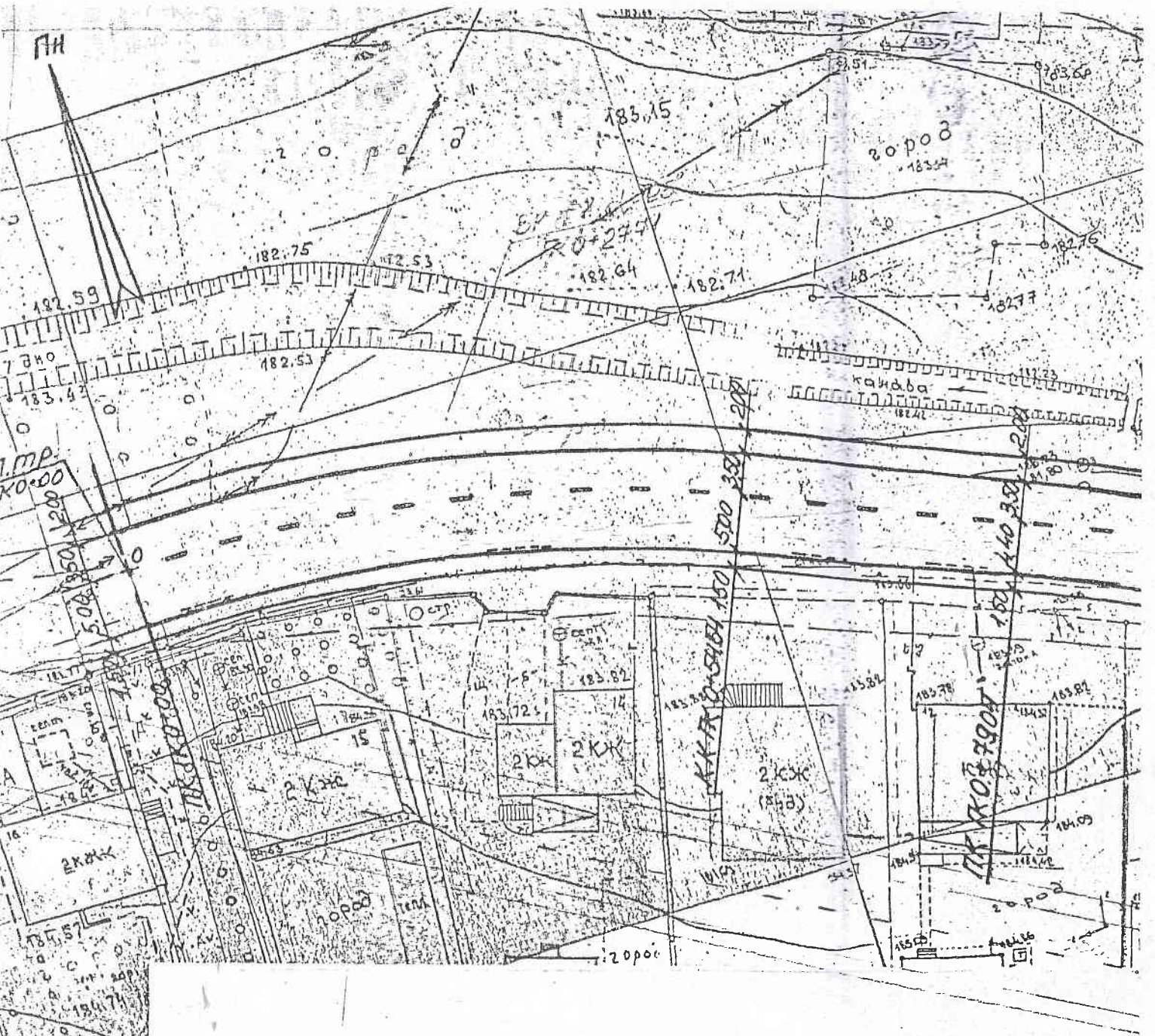
БК № 2 д-7 П-400 Т-24.45 К-42.86 Л-0.06 Б.0.45

КК 1+03.50

Видеть уширитель L=100.0

L=359.50





### ЕКСПЛІКАЦІЯ ДОРОЖНІХ ЗНАКІВ

Група дорожніх знаків	Номер знака	Спосіб кріплення дорожніх знаків					Кількість	Конструкція знака
		На опорі освітлення		На колонці світлофора	На колонці ДЗСМ-1			
		Хомут з кронштейном	Хомут без кронштейну		Знаків, шт.	Стойок, шт.		
Пріоритету	22				2	2	2	З світлоповертаючою плівкою типорозмі
	23				4	4	4	
	24				1		1	
Інформаційно-вказівні	5.35.1				2	2	2	
	5.35.2				2		2	
Всього:					11	8	11	