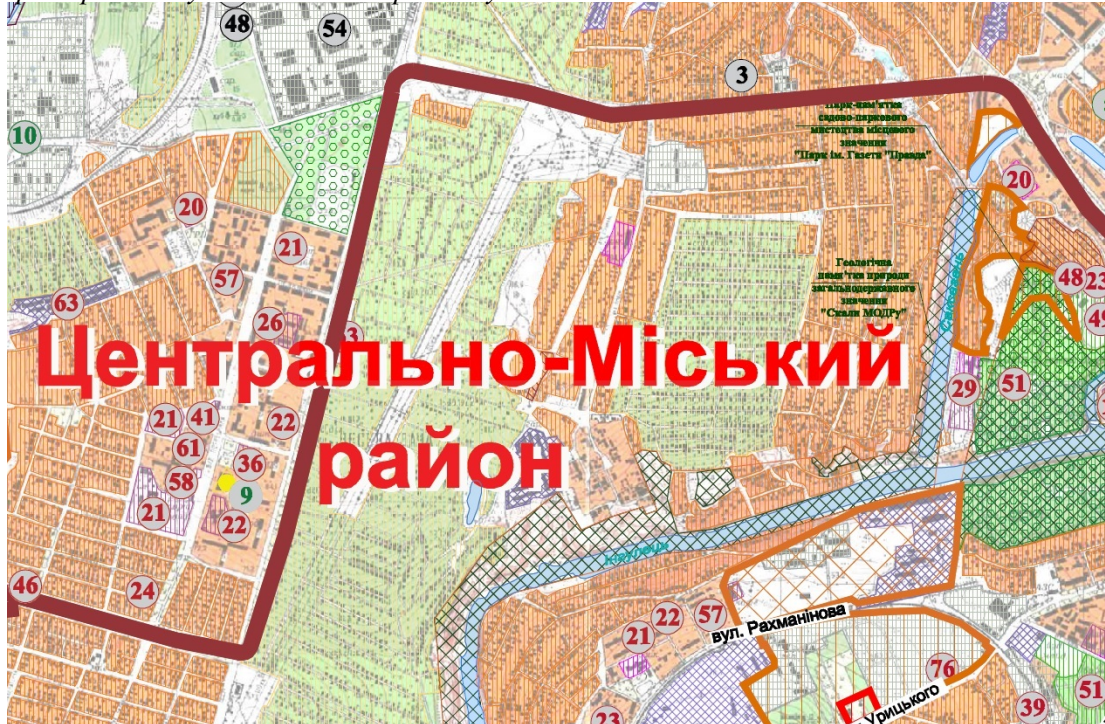


Витяг
з основного креслення Генерального плану м. Кривий Ріг
М 1:25 000

Розробник ДП «Кривбаспроект».







Генеральний план м. Кривий Ріг затверджено рішенням міської ради від 21.12.2011 №789.



Територія на яку видано витяг: район вул. Сташкова






УМОВНІ ПОЗНАЧЕННЯ:

Охоронні зони:













	Межі санітарно-захисних зон (промислових підприємств, кладовищ)
	Межі зон зсуву території
	Межі зони санітарної охорони джерел водопостачання
	Межі санітарно - захисної зони для очисних споруд господарсько- побутової каналізації
	Межі вибухонебезпечних зон
	Межі зони охорони надр


	Камери, порожнини
	Зони підтоплення

Межі:

	Існуюча межа м.Кривий Ріг
	Межа м.Кривий Ріг 1984 р.
	Межі адміністративних районів м.Кривий Ріг

Території:

	Багатоповерхової житлової забудови
	Малоповерхової та середньоповерхової житлової забудови
	Садибної житлової забудови
	Громадської забудови
	Зелених насаджень загального користування
	Інших функціональних зон
	Садових товариств
	Сільськогосподарських угідь
	Спецпризначення
	Лісів
	Виробничі
	Комунально-складські

	Кар'єрів
	Відвалів
	Хвостосховищ та шламосховищ
	Рекультивованих територій
	Річок, озер
	Полігонів твердих побутових відходів
	Кладовищ
	Заповідні території
	Маршрут швидкісного трамваю
	Дороги державного значення