



УКРАЇНА  
ЖИТОМИРСЬКА МІСЬКА РАДА  
ВИКОНАВЧИЙ КОМІТЕТ

10014, м. Житомир, майдан ім. С.П. Корольова, 4/2, тел. 48-11-85 mvk@zt-rada.gov.ua

28 09 19 № 25/І-303/із  
на №25/І-303/із від 21.08.2019р.

Голові громадської  
організації «Корупція СТОП»  
Французу І.  
вул.Новікова 2-а, буд.42-а  
65033, м.Одеса

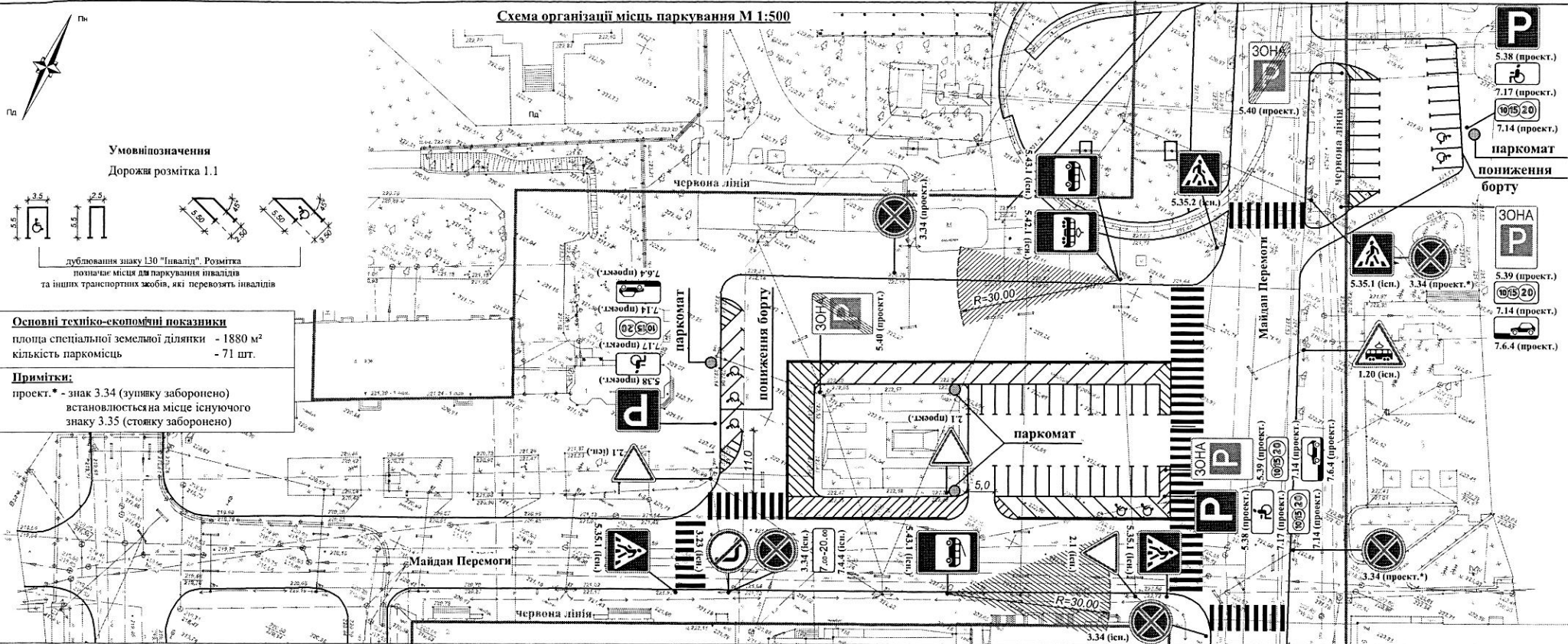
На Ваш запит щодо надання копій адресних довідок, по адресам вказаним у рішенні сесії Житомирської міської ради від 27.09.2018 року №1164 надаємо ситуаційні схеми розташування майданчиків для паркування транспортних засобів, що додається.

Додаток: місця розташування майданчиків для паркування транспортних засобів на 22 арк.


Заступник міського голови  
з питань діяльності  
виконавчих органів ради

Д.Г.Ткачук

Схема організації місць паркування М 1:500



Умовні позначення  
Дорожня розмітка 1.1




**Основні техніко-економічні показники**  
площа спеціальної земельної ділянки - 1880 м<sup>2</sup>  
кількість паркомісць - 71 шт.

**Примітки:**  
проект. \* - знак 3.34 (зупинку заборонено) встановлюється на місце існуючого знаку 3.35 (стойжку заборонено)

Вказ. мав. N  
Познач. м. дата


Умовні позначення  
Дорожні знаки



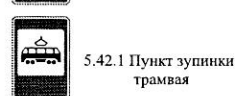
**П** 5.38 Місце для стоянки



**X** 3.34 Зупинку заборонено



**Т** 5.43.1 Пункт зупинки тролейбуса



**7.00-20.00** 7.4.4 Час дії

**7.6.4** 7.6.4 Спосіб поставлення транспортного засобу на парковку

**10/15/20** 7.14 Платні послуги

**7.17** 7.17 Інваліди

**П** Паркомат

Змін.	Кільк.	Аркуш	М. авт.	Підпис	Дата
Г. П.		Пустовіт			
Розробив		Давидчук			
Перевірив		Людишченко			
Н. контр.		Пустовіт			

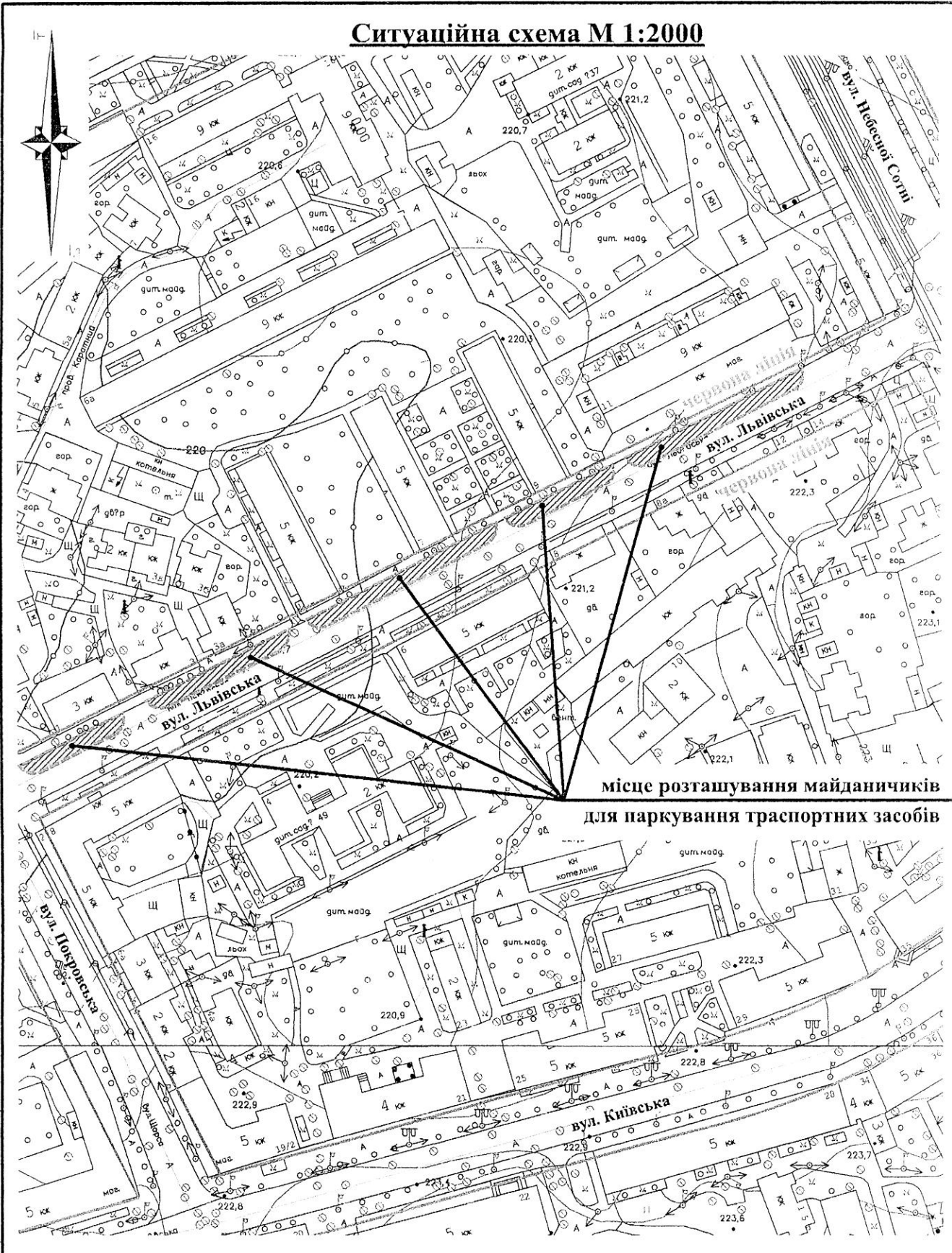
- / -

Паспорт майданчика для паркування за адресою:  
м. Житомир, Майдан Перемоги

Стадія	Аркуш	Аркушів
ЕП	3	

ТОВ "СЕРВІСНИЙ ЦЕНТР НЕРУХОМОСТІ"

# Ситуаційна схема М 1:2000



місце розташування майданичків  
для паркування транспортних засобів

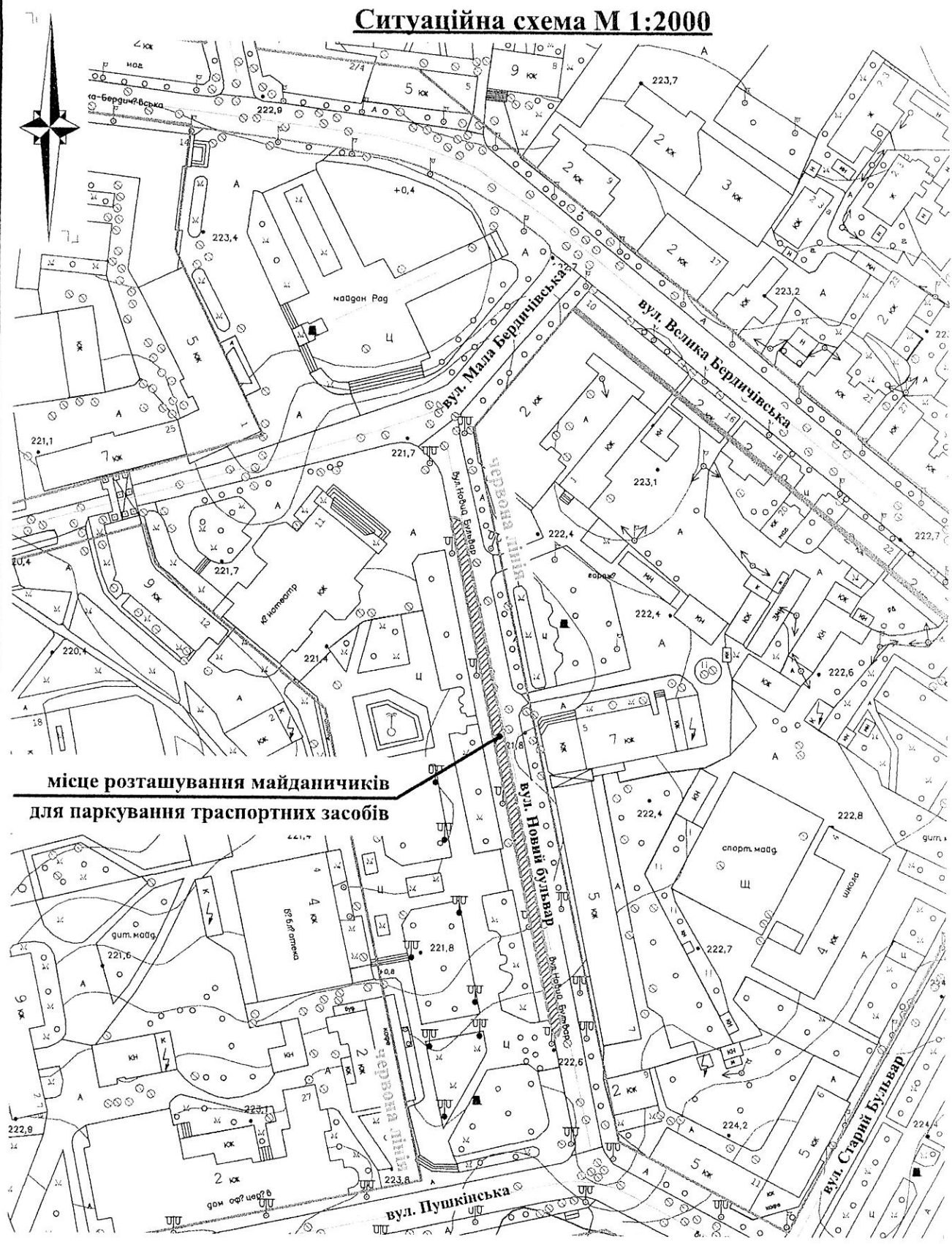
- // -

Паспорт майданчика для паркування за адресою:  
м. Житомир, вул. Львівська

Взам. инв. N  
Подпись и дата  
N подл.

Змін	Кільк	Аркуш	№ док.	Підпис	Дата	Стадія	Аркуш	Аркушів	
Г П		Пустовіт		<i>[Signature]</i>		ЕП	2		
Розробив		Давидчук		<i>[Signature]</i>					ТОВ

# Ситуаційна схема М 1:2000



Взам. инв. N

Подпись и дата

N подл.

- // -

Паспорт майданчика для паркування за адресою:  
м. Житомир, Новий бульвар

Змін.	Кільк.	Аркуш	№ док.	Підпис	Дата
-------	--------	-------	--------	--------	------

Г І П	Пустовіт				
-------	----------	--	--	--	--

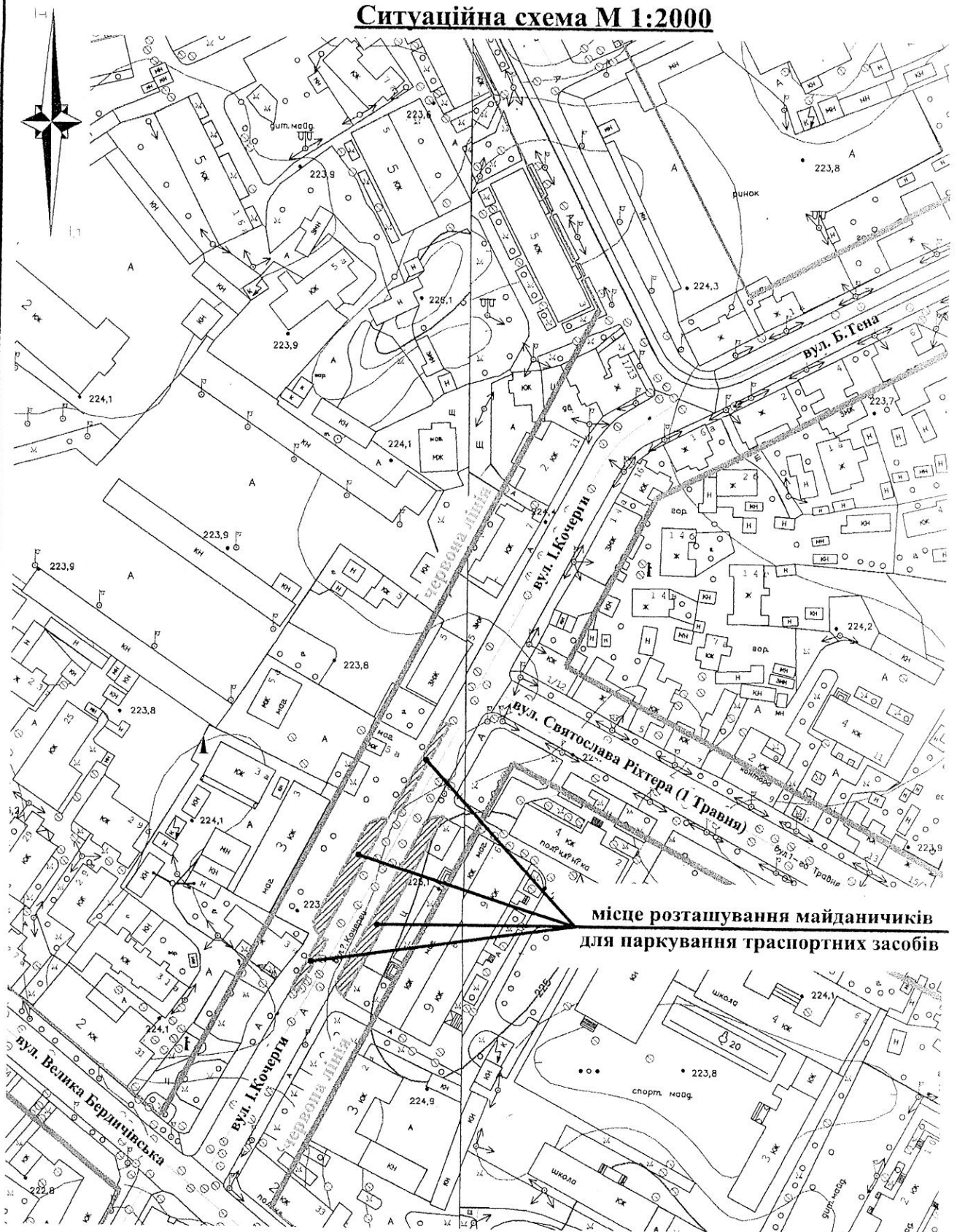
Розробив	Давидчук				
----------	----------	--	--	--	--

Стадія	Аркуш	Аркушів
--------	-------	---------

ЕП	2	
----	---	--

ТОВ

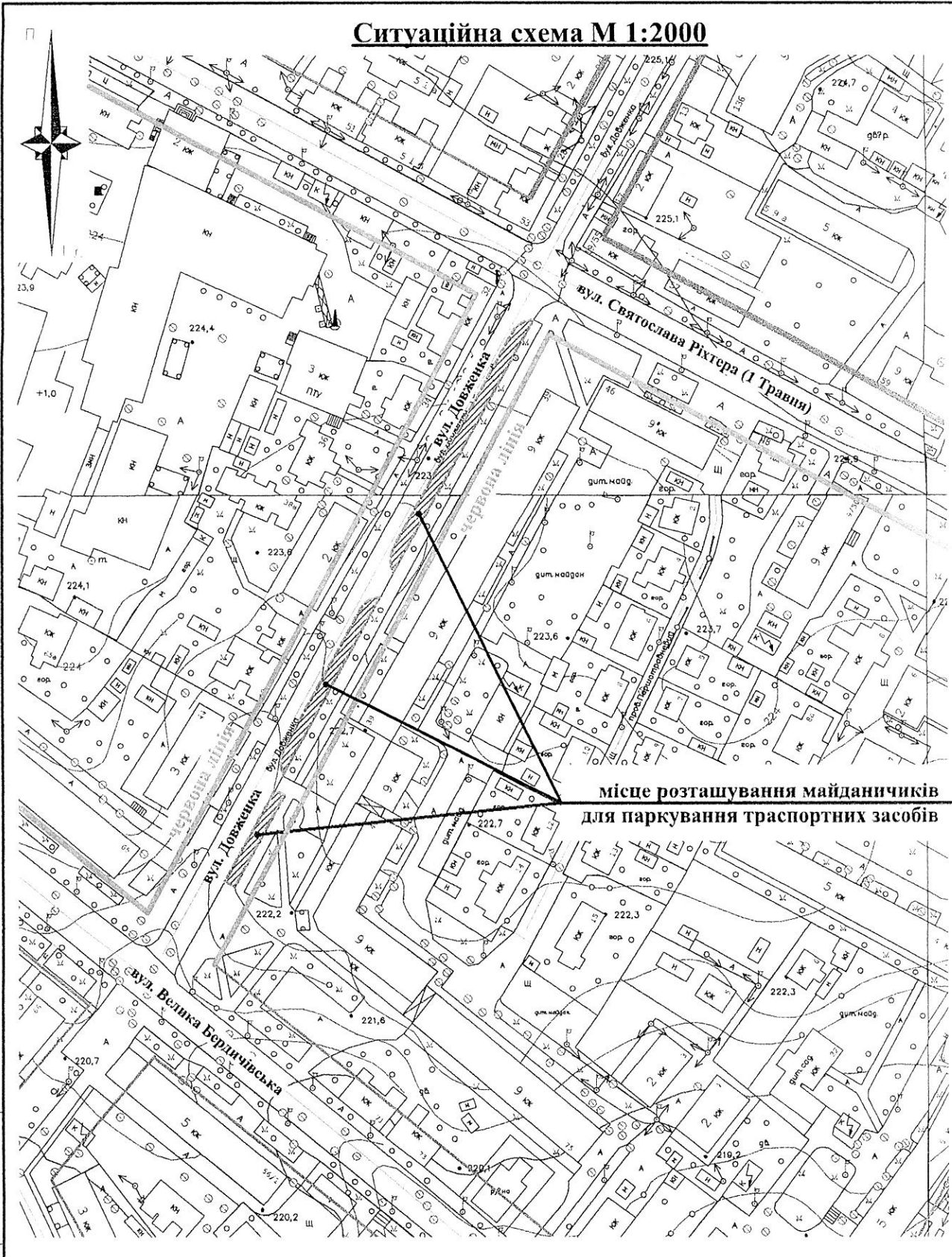
# Ситуаційна схема М 1:2000



місце розташування майданичків для паркування транспортних засобів

N подл.	Взам. инв. N					-			
	Подпись и дата					-			
Змін.		Кільк.	Аркуш	№ док.	Підпис	Дата			
Г І П		Пустовіт					Стадія	Аркуш	Аркушів
Розробив		Давидчук					ЕП	2	
							ТОВ		

**Ситуаційна схема М 1:2000**

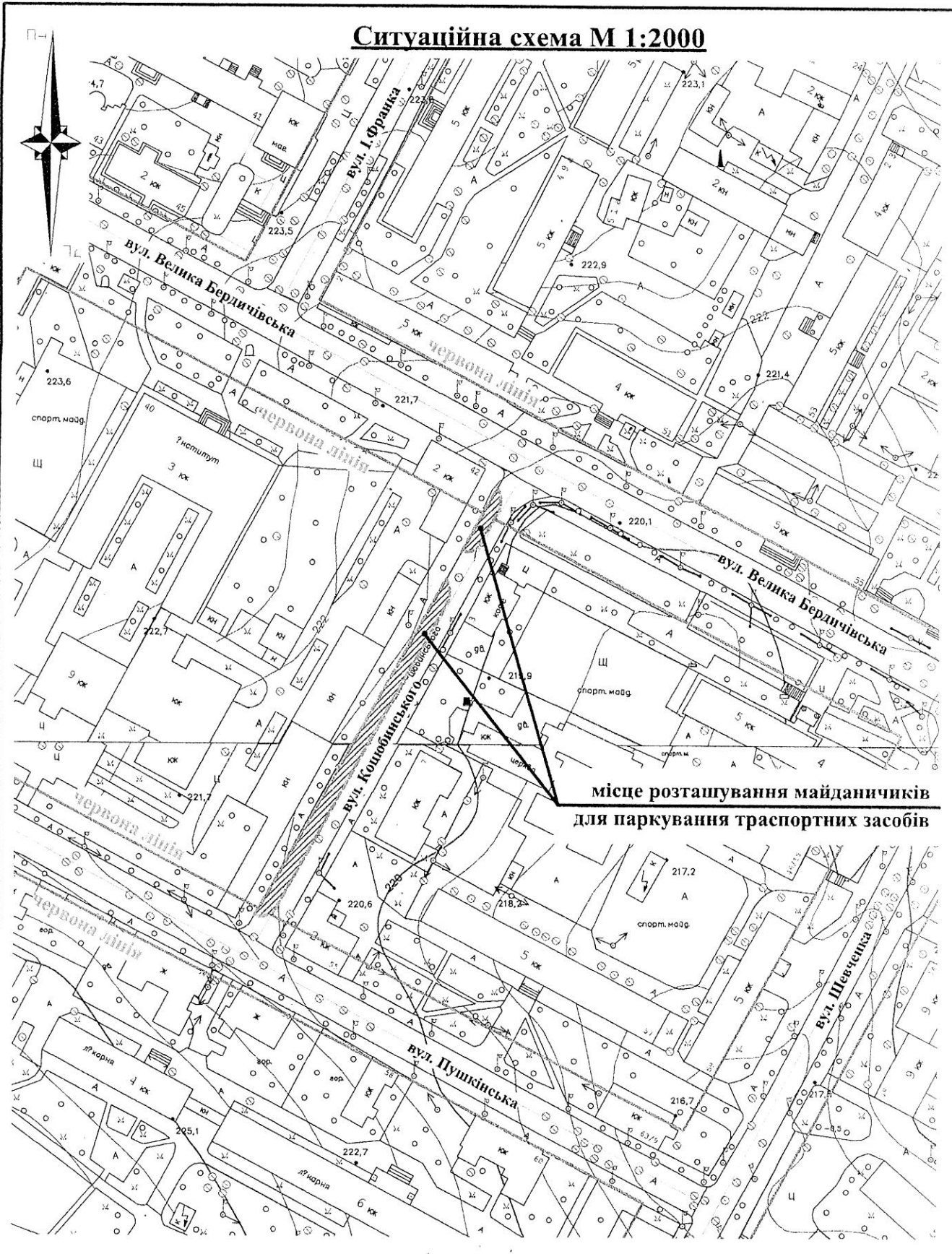


**місце розташування майданчиків  
для паркування транспортних засобів**

вв. N подл.	Подпись и дата	Взам. инв. N			- // -		
		<p align="center"><b>Паспорт майданчика для паркування за адресою: м. Житомир, вул. Довженка 39</b></p>					
		Змін.	Кільк.	Аркуш	№ док.	Підпис	Дата
		Г І П	Пустовіт				
		Розробив	Давидчук				
		Перевірив	Люшненко				
				Стадія	Аркуш	Аркушів	
				ЕП	2		
				ТОВ			
				"СЕРВІСНИЙ ЦЕНТР			

Ситуаційна схема М 1:2000

# Ситуаційна схема М 1:2000



**місце розташування майданичків  
для паркування транспортних засобів**

Взам. инв. N

Полісь и дата

N подл.

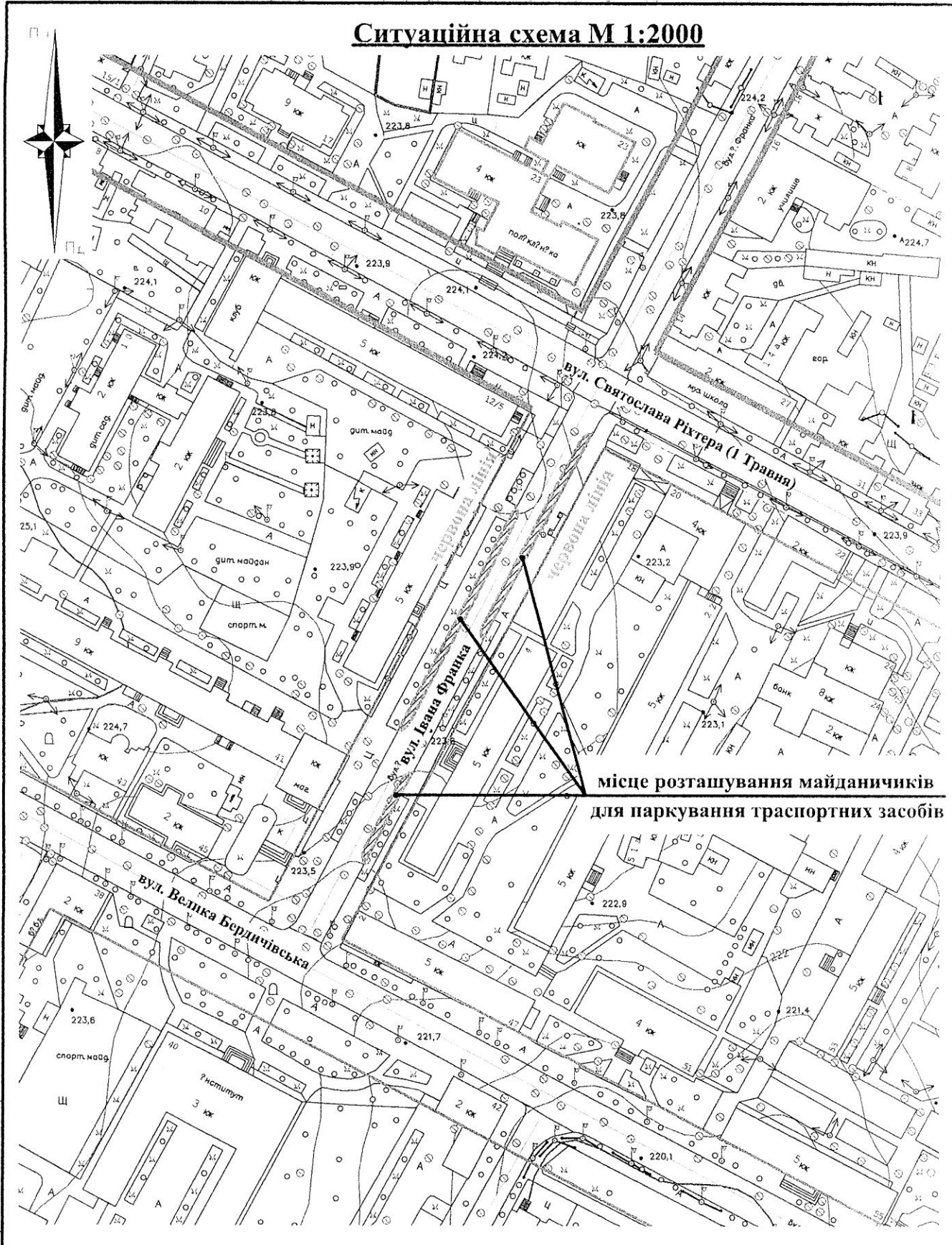
Змін.	Кільк.	Аркуш	№ док.	Підпис	Дата
Г П П	Пустовіт			<i>[Signature]</i>	
Розробив	Давидчук			<i>[Signature]</i>	

**Паспорт майданичка для паркування за адресою:  
м. Житомир, вул. Коцюбинського**

Стадія	Аркуш	Аркушів
ЕП	2	
ТОВ		

- // -

# Ситуаційна схема М 1:2000



місце розташування майданичків для паркування транспортних засобів

Взам. инв. N

Подпись и дата

N подл.

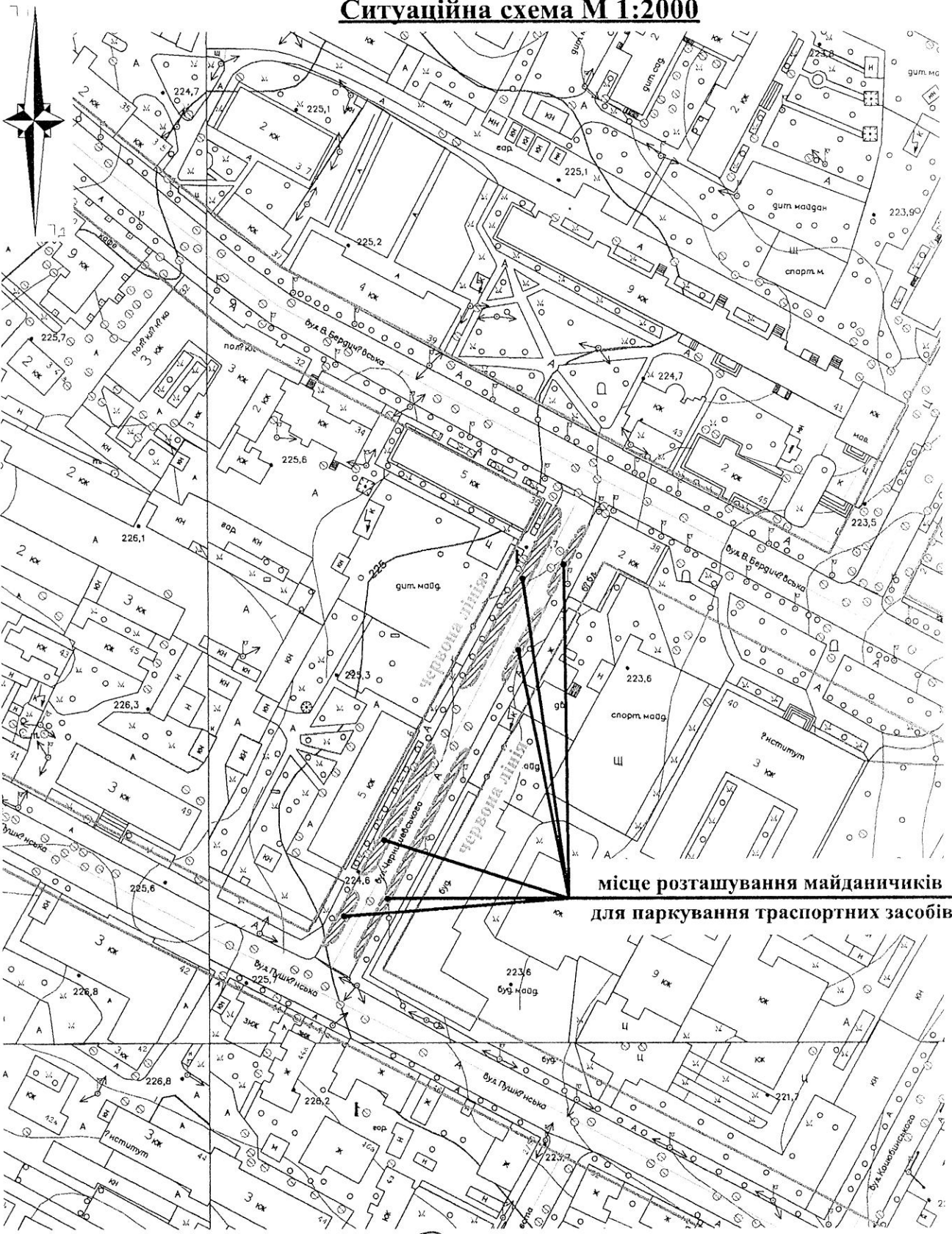
Змін.	Кільк.	Аркуш	№ док.	Підпис	Дата
Г І П	Пустовіт			<i>[Signature]</i>	
Розробив	Давидчук			<i>[Signature]</i>	

Паспорт майданчика для паркування за адресою:  
м. Житомир, вул. Івана Франка

Стадія	Аркуш	Аркушів
ЕП	2	
ТОВ		



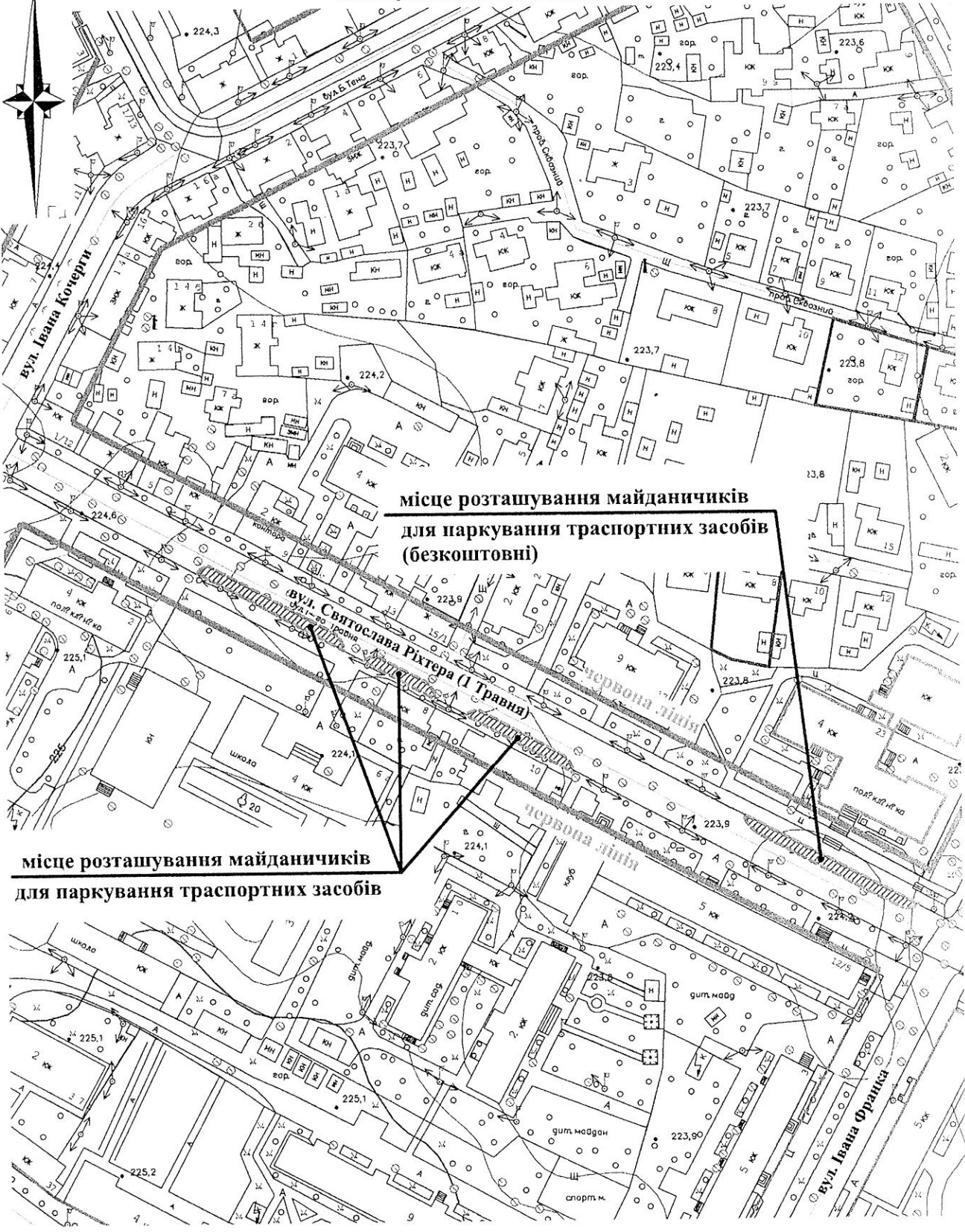
# Ситуаційна схема М 1:2000



**місце розташування майданчиків  
для паркування транспортних засобів**

З. N подл.	Взам. инв. N										
	Подпись и дата										
						- // -					
<b>Паспорт майданчика для паркування за адресою: м. Житомир, вул. В.Черновіла</b>											
Змін.		Кільк.		Аркуш		№ док.		Підпис		Дата	
Г І П		Пустовіт									
Розробив		Давидчук									
Перевіряв		Петручак									
						Стадія		Аркуш		Аркушів	
						ЕП		2			
						<b>ТОВ</b>					
						ІНЖЕНЕРІНГ					

# Ситуаційна схема М 1:2000



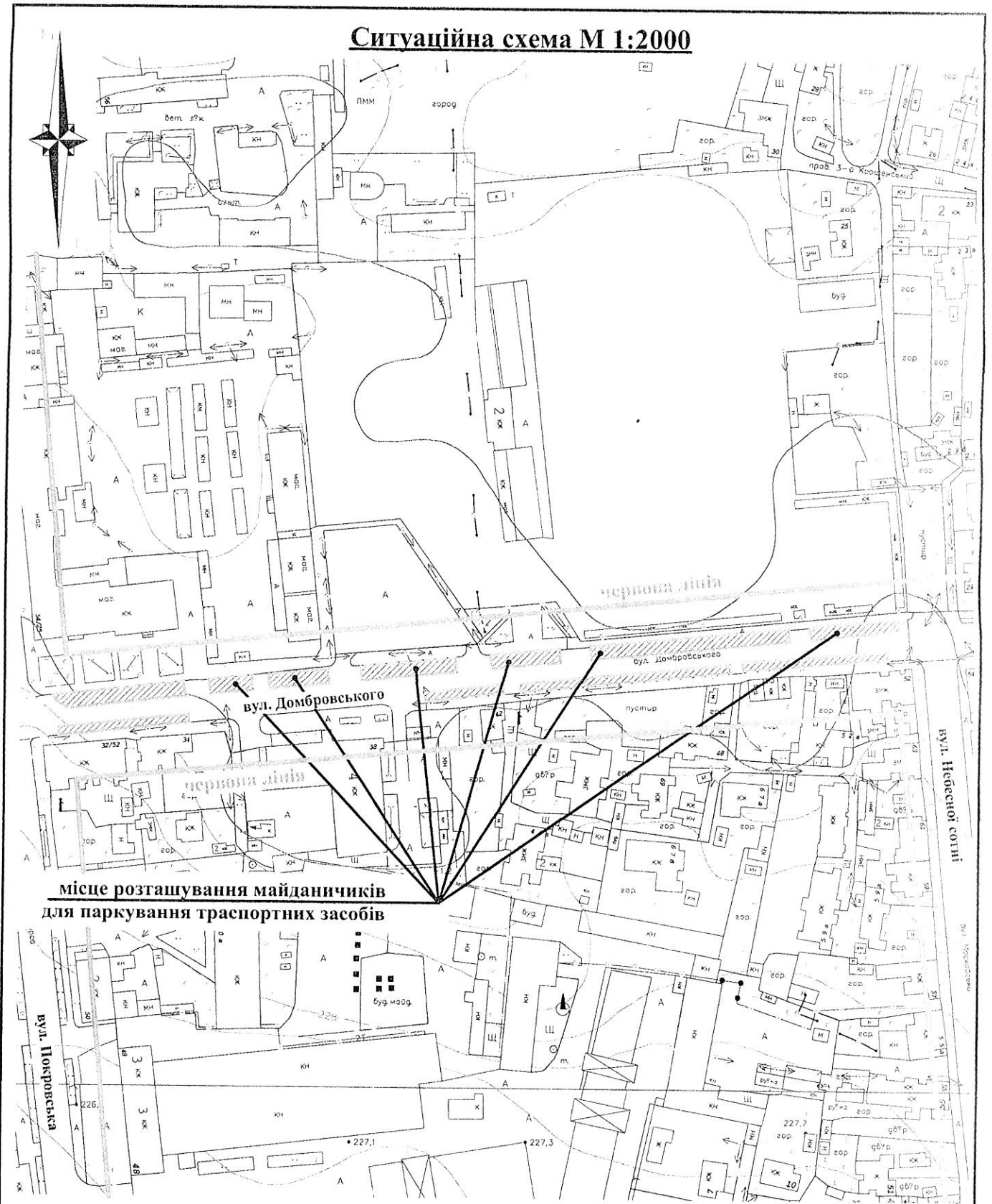
Паспорт майданчика для паркування за адресою:  
м. Житомир, вул. Святослава Ріхтера 1-17

Взам. инв. N  
Подпись и дата  
N подл.

Змін.	Кільк.	Аркуш	№ док.	Підпис	Дата
ГІП		Пустовіт		<i>[Signature]</i>	
Розробив		Давидчук		<i>[Signature]</i>	

Стадія	Аркуш	Аркушів
ЕП	2	
ТОВ		

# Ситуаційна схема М 1:2000



**місце розташування майданичків  
для паркування транспортних засобів**

в.в. № подл. Подпись и дата. Взам. инв. №

- // -

**Паспорт майданчика для паркування за адресою:  
м. Житомир, вул. Домбровського 25-29**

Змін.	Кільк.	Аркуш	№ док.	Підпис	Дата
ГІП	Пустовіт				
Розробив	Давидчук				
Перевірів	Люшненко				

Стадія	Аркуш	Аркушів
ЕП	2	
<b>ТОВ</b> "СЕРВІСНИЙ ЦЕНТР"		