

БУЧАНСЬКА МІСЬКА РАДА
КИЇВСЬКОЇ ОБЛАСТІ

П'ЯТДЕСЯТ ТРЕТЯ СЕСІЯ СЬОМОГО СКЛИКАННЯ

Р І Ш Е Н Н Я

«24» січня 2019р.

№ 289553-VII

Про затвердження Плану
соціально-економічного
розвитку Бучанської об'єднаної
територіальної громади на 2019-2021рр.

З метою забезпечення соціально-економічного розвитку Бучанської об'єднаної територіальної громади, враховуючи норми Бюджетного кодексу України, Закону України «Про бюджет України на 2019 рік», керуючись законом України «Про місцеве самоврядування в Україні», відповідно до ч. 1 ст. 10 Закону України «Про добровільне об'єднання територіальних громад» та з метою встановлення єдиних вимог до формування і реалізації прогнозних та програмних документів соціально-економічного розвитку об'єднаної територіальної громади, міська рада

ВИРІШИЛА:

1. Затвердити План соціально-економічного розвитку Бучанської об'єднаної територіальної громади на 2019-2021 роки (Додаток 1).
2. Виконавчим органам Бучанської міської ради забезпечити виконання План соціально-економічного розвитку Бучанської об'єднаної територіальної громади на 2019-2021 роки.
3. Контроль за виконанням цього рішення покласти на постійну комісію з питань соціально-економічного розвитку, підприємництва, житлово-комунального господарства, бюджету, фінансів та інвестування.

Міський голова



А.П.Федорук






ПЛАН

соціально-економічного розвитку

Бучанської об'єднаної територіальної громади

на 2019-2021 роки



м. Буча, 2018 рік



З М І С Т

| | |
|--|----|
| I. Вступ | 3 |
| II. Аналітична частина | |
| 2.1. Географічне розташування ОТГ. Опис суміжних територій | 4 |
| 2.2. Демографічна ситуація. Ринок праці. | 10 |
| 2.3. Фінансово-бюджетна ситуація ОТГ | 13 |
| 2.4. Наявна інфраструктура ОТГ: | |
| 2.4.1. транспортна інфраструктура | 16 |
| 2.4.2. соціальна інфраструктура | 17 |
| 2.5. Динаміка та особливості соціально-економічного розвитку за останні 5 років. | 21 |
| 2.6. SWOT-аналіз. | 25 |
| 2.7. Інші дані. | 26 |
| III. Цілі та пріоритети розвитку Бучанської об'єднаної територіальної громади на період 2019-2021 р.р. | 27 |
| IV. Завдання та заходи реалізації Плану соціально-економічного розвитку Бучанської об'єднаної територіальної громади на період 2019-2021 р.р. в рамках пріоритету. | 28 |
| V. Моніторинг та оцінка результативності реалізації Плану | 29 |



1. ВСТУП

План соціально-економічного розвитку Бучанської об'єднаної територіальної громади на 2019-2021 р.р. (далі – План) розроблений з метою формування єдиної політики розвитку в контексті здійснення адміністративної реформи, децентралізації влади, необхідності сталого розвитку території, аналізу соціально-економічної ситуації в громаді та визначення конкретних цілей та пріоритетів розвитку об'єднаної територіальної громади на 2019-2021 р.р., спрямований на підвищення якості життя та добробуту населення та визначає завдання та проекти, які необхідно реалізувати в рамках пріоритету. Це вимагає визначення пріоритетів розвитку, виваженого використання усіх видів ресурсів громади, чіткої координації дій усіх сторін, зацікавлених в розвитку громади від органів державної та місцевої влади до широкої громадськості.

Саме План є передумовою для збалансованого сталого розвитку на місцевому рівні. Його розробка передбачає комплексне використання природного, економічного та людського потенціалу громади, засноване на демократичних процесах. Реалізація Плану наближує європейські стандарти життя без втрати самобутності та автентичності, з врахуванням місцевих особливостей та переваг.

План Бучанської об'єднаної територіальної громади розроблено на основі аналізу ситуації в громаді за участю громадськості, виходячи із загальної ситуації в країні.

План визначає стратегічні та операційні цілі, завдання з їх реалізації.

Законодавчою основою для розроблення Плану соціально-економічного розвитку Бучанської об'єднаної територіальної громади на 2019-2021 р.р. є вимоги Конституції України, Закону України «Про добровільне об'єднання територіальних громад», Закону України "Про державне прогнозування та розроблення програм економічного і соціального розвитку України", Постанови Кабінету Міністрів України від 26 квітня 2003 року № 621 "Про розроблення прогнозних і програмних документів економічного і соціального розвитку та складання проєкту державного бюджету" (зі змінами та доповненнями), Постанови Кабінету Міністрів України "Про затвердження Державної стратегії регіонального розвитку на період до 2020 року" від 06 серпня 2014 року № 385.

В рамках реформи децентралізації до міста обласного значення Буча приєдналися наступні населені пункти:

- с. Луб'янка Бородянського району;
- с. Блиставиця Бородянського району;
- с. Гаврилівка Вишгородського району.

Основною метою плану соціально-економічного розвитку Бучанської об'єднаної територіальної громади на 2019-2021 роки є створення умов для повноцінного функціонування об'єднаної громади, зокрема, через зростання добробуту і підвищення якості життя населення, забезпечення позитивних структурних зрушень в економіці, підвищення її конкурентоспроможності як основи для збалансованого зростання стандартів та показників економічного розвитку. План визначає цілі, завдання та основні заходи економічного і соціального розвитку Бучанської об'єднаної територіальної громади на 2019-2021 роки.

Фінансування передбачених Планом заходів може здійснюватися за рахунок:

- коштів державного бюджету, зокрема, державного фонду регіонального розвитку, субвенції з державного бюджету об'єднаним територіальним громадам на розвиток інфраструктури;
- коштів місцевих бюджетів (у тому числі коштів бюджету об'єднаної територіальної громади);
- коштів технічної допомоги ЄС, інших міжнародних донорів, міжнародних фінансових організацій;
- коштів інвесторів, у тому числі, на умовах державно-приватного партнерства, власних коштів підприємств;
- інших джерел, не заборонених законодавством.

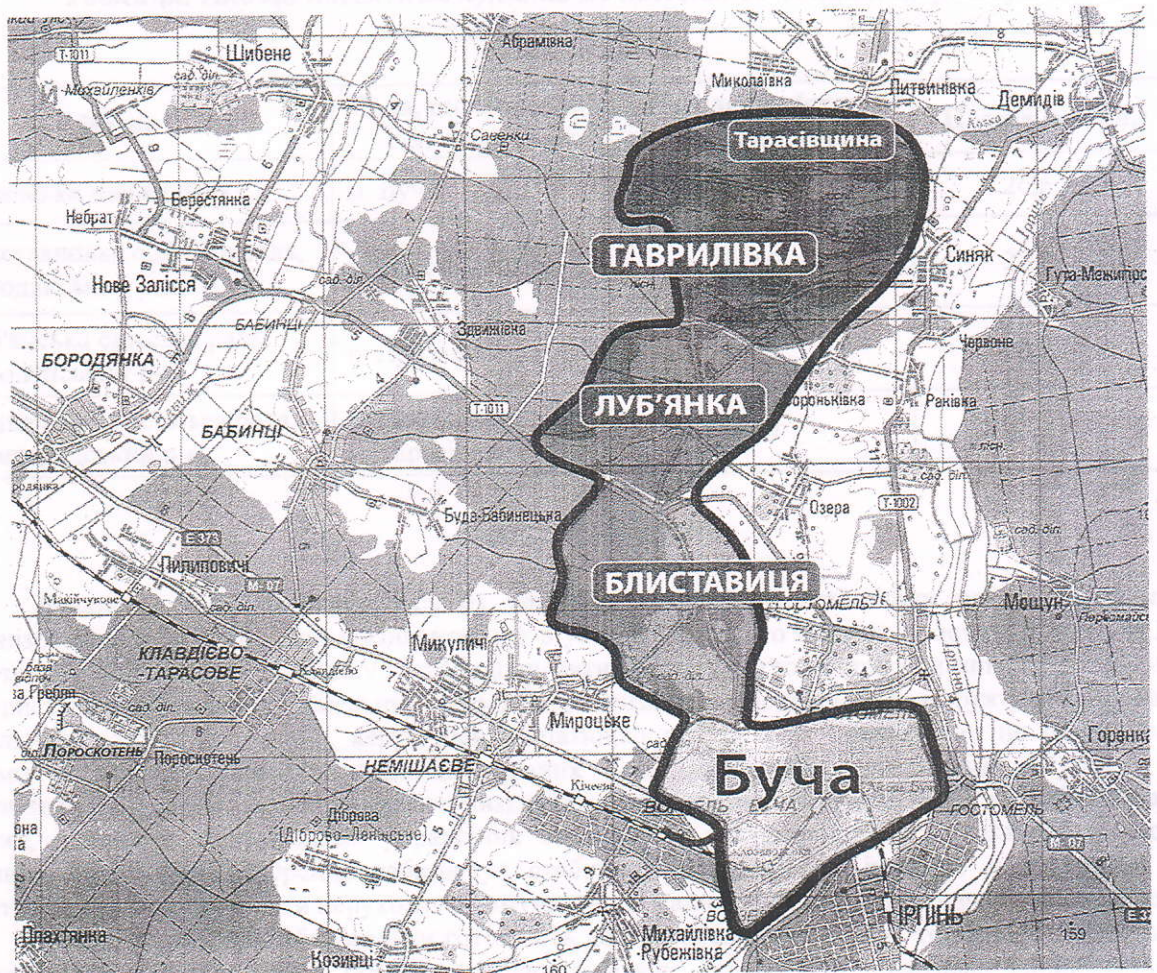


2.1. Географічне розташування об'єднаної територіальної громади. Опис суміжних територій. Історична довідка.

Географічне розташування об'єднаної територіальної громади. Опис суміжних територій.


Бучанська об'єднана територіальна громада (Бучанська ОТГ) розташована в центральній частині Київської області, центр якої знаходиться на відстані 32 км від обласного центру - м. Києва. Відстань від с. Луб'янка до м. Києва –25 км., від с.Блиставиця до м.Києва – 30 км., від с. Гаврилівка до м.Києва - 27 км.

В рамках реформи децентралізації до міста Буча приєдналися 3 населені пункти: с. Гаврилівка, с. Блиставиця та с. Луб'янка, центром територіальної громади є місто обласного значення Буча. Відстань від с. Луб'янка до м.Буча – 12 км., від с.Блиставиця до м.Буча – 6 км., від с. Гаврилівка до м.Буча- 7 км.



Село Луб'янка розташоване у східній частині Борodianського району Київської області за 25 км., на північ від м.Києва на відстані 25 км. і 18 км. від залізничної станції Буча. Село Луб'янка єдиний населений пункт Луб'янської сільської ради. З півночі та заходу село оточують великі лісові масиви Клавдієвського лісгоспу. У центральній частині села знаходяться два великих озера. Через центр села проходить автодорога районного значення, яка з'єднує Борodianський та Вишгородський райони.

Село Блиставиця розташоване на відстані 22,3 км від районного центру смт. Борodianка, за 30 км від м.Києва та за 6 км від залізничної станції Буча. Територія Блиставицької сільської ради межує на півдні із землями Бучанської міської ради, на півночі - із землями Луб'янської сільської ради, на північному сході – із землями Озерської сільської ради, на сході – із землями Гостомельської селищної ради, на південному заході із землями Мирочської сільської ради та на заході – із землями Бабинецької селищної ради. В геоморфологічному відношенні територія знаходиться на вододілі між річками Рокач і Кізка, які є притоками р.Ірпінь. Рельєф с.Блиставиця



хвилястий. Клімат району помірно-континентальний. Ґрунти представлені дерновими слабо- та середньо підзолистими, пісками, супісками, суглинками і глинами. Територія відноситься до I гідрогеологічного району – гідрогеологічна провінція складчастої області Українського кристалічного масиву. Основний водоносний горизонт –Бучацький.

Село Гаврилівка розташоване на півночі України у Вишгородському районі Київської області за 27 км. до м.Києва. На сході та півдні знаходиться ліс, на півночі – ставок, в який впадає р. Кізка і бере початок р. Шевелуха, з інших сторін село оточене лісосмугою. Тип ландшафту – рівнинний, ґрунти – дернисто-підзолисті. На території села місцями зустрічаються великі поклади глини, що зумовило розквіт гончарства серед населення.

Територія об'єднаної громади складає 13198,44 га, населення – 40865 осіб. На території Бучанської об'єднаної територіальної громади наявні поклади глини (с.Гаврилівка) та піску (с.Блиставиця). До її складу входить 3130 дворів.

Таблиця. Площа населених пунктів Бучанської об'єднаної територіальної громади (кв. км.)

| Назва | Села, що входять до сільської ради | Населення (станом на 01.01.2018) | Площа (кв.км.) |
|--|------------------------------------|----------------------------------|----------------|
| Бучанська міська рада | м. Буча | 33961 | 26,6 |
| Блиставицька сільська рада, Бородянський р-н. | с. Блиставиця | 1115 | 27,9 |
| Луб'янська сільська рада, Бородянський р-н. | с. Луб'янка | 1530 | 44,3 |
| Гаврилівська сільська рада, Вишгородський р-н. | с. Гаврилівка, с. Тарасівщина | 3519 | 33,2 |

Структура земель

Бучанська ОТГ перетворилась на власника одного з найцінніших ресурсів – землі урбанізованих територій. Слід відзначити, що в умовах високого попиту на землю в м. Буча, її просторову обмеженість та велику містобудівну активність – гостро постало питання ефективного використання обмежених земельних ресурсів та розвитку місцевої інфраструктури. Продаж земельних ділянок спонтанно, керуючись ініціативою покупців за заниженими не ринковими цінами та незбалансоване використання різних форм управління земельними ресурсами є основними факторами, що спричиняють низьку ефективність використання землі в місті. На наш погляд, основним інструментом управління земельними ресурсами та комунальним майном повинна бути оренда. Оренда забезпечує стабільні, захищені від інфляції надходження і перетворює землю та об'єкти нерухомого комунального майна на практично невичерпний ресурс.

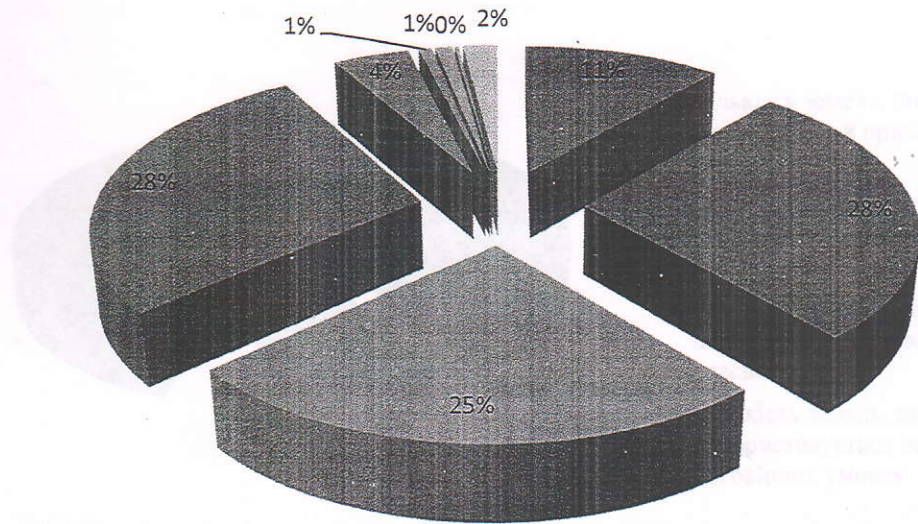
Особливо важливо підкреслити готовність до проведення земельних торгів. Це свідчить в першу чергу про відкриту і прозору діяльність влади, що завжди позитивно сприймається потенційними інвесторами і значно підвищує рейтинг інвестиційної привабливості регіону. Придбання землі у власність або в оренду на торгах зручно і підприємцям, оскільки звільняє їх від необхідності витратити кілька місяців на оформлення документації для отримання земельної ділянки у користування.

Протягом 2019 – 2021 рр. Бучанська міська рада планує здійснити інвентаризацію земельних ділянок та приміщень, що не використовуються, та які можуть бути придатні для застосування в комерційних цілях. Також буде сформовано перелік території і об'єктів, що можуть спеціально пропонуватися потенційним інвесторам.

Також на території Бучанської ОТГ є Мироцький індустріальний парк (25 окремих земельних ділянок приватної власності промислового призначення). Застосування передових технологій дозволяє в індустріальному парку створити еталонні проекти з унікальною архітектурою та технічними елементами.




Структура земельного фонду Бучанської ОТГ за призначенням

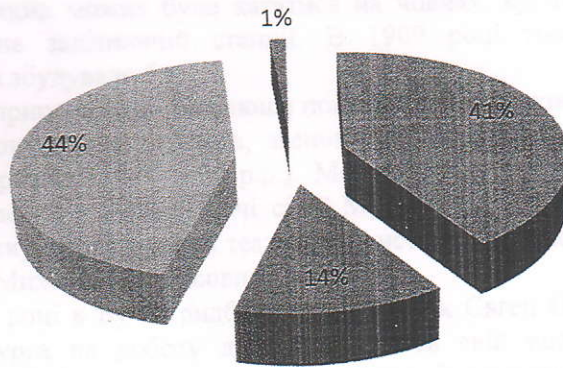


- Ліси
- Землі сільськогосподарського призначення
- Землі житлової і громадської забудови
- Землі лісогосподарської призначення
- Землі промисловості, транспорту, зв'язку, енергетики, оборони та іншого призначення

| № з/п | Категорія земель | Буча | Гаврилівка | Тарасівщина | Луб'янка | Блиставиця | Всього |
|-------|--|------------------|------------------|------------------|------------------|------------------|-------------------|
| 1 | Ліси (га) | 0 | 228,4205 | 11,3483 | 17,0000 | 1232,4000 | 1489,1688 |
| 2 | Землі сільськогосподарського призначення (га) | 272,2641 | 309,4568 | 872,3417 | 1473,5389 | 640,9800 | 3568,5815 |
| 3 | Землі житлової і громадської забудови (га) | 1877,3228 | 315,1896 | 108,7156 | 395,7000 | 492,6600 | 3189,5880 |
| 4 | Землі лісогосподарської призначення (га) | 42,6000 | 1173,1031 | 22,5764 | 2419,5 | 7,5000 | 3665,2795 |
| 5 | Землі промисловості, транспорту, зв'язку, енергетики, оборони та іншого призначення (га) | 275,8250 | 38,4602 | 0,6214 | 51,5925 | 205,7100 | 572,2091 |
| 6 | Землі водного фонду (га) | 40,1000 | 7,9363 | 2,2284 | 31,2686 | 14,3500 | 95,8833 |
| 7 | Землі рекреаційного призначення (га) | 123,2639 | 1,6123 | 3,2 | 0,6 | 0 | 128,6762 |
| 8 | Землі оздоровчого призначення (га) | 26,7604 | 0 | 0 | 0 | 0 | 26,7604 |
| 9 | Інші землі (га) | 0 | 19,6795 | 0 | 37,2000 | 197,3000 | 254,1795 |
| | Всього (га) | 2658,1362 | 2093,8583 | 1021,0318 | 4426,4000 | 2790,9000 | 12990,3263 |



Структура земельного фонду Бучанської ОТГ за формою власності



- Кількість земель, що перебувають в приватній власності
- кількість земель, що перебувають в комунальній власності
- кількість земель, що перебувають в державній власності
- кількість земель, що використовується на договірних умовах

| | | | | | | | |
|------|--|------------------|-----------------|------------------|------------------|------------------|-------------------|
| 1 | Кількість земель, що перебувають в приватній власності (га) | 1519,3156 | 277,9641 | 106,8189 | 1836,6314 | 1139,1230 | 4879,853 |
| 2 | кількість земель, що перебувають в комунальній власності (га) | 870,1933 | 160,4593 | 20,2817 | 122,0000 | 408,5600 | 1581,4943 |
| 3 | кількість земель, що перебувають в державній власності (га) | 268,6273 | 406,7205 | 881,0764 | 2467,7686 | 1232,4000 | 5256,5928 |
| 4 | кількість земель, що використовується на договірних умовах (га): | 129,2068 | 12,8487 | 0,0305 | 0,9260 | 10,8130 | 153,8250 |
| 4.1. | за договорами оренди (га) | 128,9493 | 12,8487 | 0,0305 | 0,9260 | 9,7150 | 152,4695 |
| 4.2. | за договорами земельних сервітутів (га) | 0,2575 | 0 | 0 | 0 | 1,0980 | 1,3555 |
| | Всього (га) | 2787,3430 | 857,9926 | 1008,2075 | 4427,3260 | 2790,8960 | 11871,7651 |

Історична довідка.

м. Буча

Історія Бучі починається першою згадкою в історичних документах у 1630 році. Тоді так називали село Яблунька, котре знаходилося на річці Буча. Володарем того села був польський шляхтич Лясота. На цих землях працювали селяни і головним ділом було сільське господарство, так як вирощували тут овочі, пшеницю, жито і гречку. У кінці 19 сторіччя землі відійшли під володіння поміщиків Сагатовського, Пеховського і Красовського.

Син поміщика Сагатовського у 1868 році збудував неподалік від села завод по виробництву цегли. В цьому краю це було найбільше виробництво. Продукт виходив дуже якісний і мав своє клеймо, на якому зображалося яблуко. Клієнти знаходилися не тільки в Україні, але і в інших країнах. На прибутки Сагатовський збудував школу для селян, споруда якої існує і сьогодні, тільки в ній зараз знаходиться навчально-виробничий комбінат.



Згадка про село Яблунька була ще у 1882 році в Географічному словнику Польського Королівства та інших земель. Під час володіння Красовського на території був збудований ще й крохмально-паточний завод, а також облаштовано два водоймища, котрі з'єднувалися між собою шлюзом. Це підприємство існує і в наш час. Про селище Буча були згадки у 1898, коли будувалася Києво-Ковельська залізниця. Тоді місто швидко розбудовувалося, основою якого стала залізнична дорога. Поблизу Бучі знаходяться мішані ліси, які доповнювали буйну природу місцевих водоймищ, в яких можна було кататися на човнах, купатися і ловити рибу. Лікарня і поліція знаходилися на залізничній станції. В 1909 році товариство благоустрою, яке очолював Борзяковський збудувало базар.

Чудова природа Бучі та цілюще повітря сприяли розвитку творчості видатного українського художника, критика та педагога, засновника й керівника київської школи живопису Миколи Івановича Мурашка (1844-1909 р.р.). Мешкаючи в Бучі, він створив чудові полотна пейзажів України. На великій веранді дачі сім'ї Мурашка, яка знаходилась на місці нинішньої школи-інтернату, влітку влаштовували театральні вистави, а згодом, у студентські роки, як режисер брав участь юний Михайло Опанасович Булгаков.

У 1904 році в Бучі придбав дачу академік Євген Оскарівч Патон, який тоді переїхав із Санкт-Петербурга на роботу до Києва. Увесь свій вільний час Є.О.Патон із задоволенням проводив на дачі, відпочиваючи душею і тілом від щоденної наукової праці.

У 1943 році, коли розпочиналась підготовка взяття Києва, в Бучі знаходився командний пункт генерала Ватутіна, який очолював Перший Український Фронт.

У 2001 році було затверджено офіційний прапор і герб міста, а також відкрито школу мистецтв. В цьому ж році був відкритий місцевий спортивний стадіон «Ювілейний», який присвячувався річниці міста. Наступного року відкрили новий ринок. У 2003 розпочинає роботу газета «Бучанські новини». Ще через рік був відкритий монумент загиблим в Афганістані. У 2005 було збудовано 11 спортивних майданчиків та 18 дитячих. Тільки у 2007 Буча офіційно стала містом. Тут було відкрито відділ освіти, відремонтовані школи, а також започаткований фестиваль «Прем'єра пісні». У 2010 створено Управління пенсійного фонду.

с. Луб'янка

У давнину село стояло на великому Київському шляху. Селяни займалися хліборобством, скотарством, різними лісовими промислами. Характерною особливістю жителів села було виготовлення різноманітних виробів із луба.

Старожили, за переказами батьків, стверджують, що засновниками села були Мойсей Сивобород, Федір Гореленко та Павло Шевченко.

Відлік часу село Луб'янка веде з 1240 року, коли було знищене монголо-татарами село Лубне. З покоління в покоління передається в селі така легенда про виникнення села.

Недалеко від ставу, який знаходиться в кінці села, було село Лубне. Повз нього текла річка Кізка. Мирне життя людей зруйнували вороги – татарська навала. Село згоріло, загинули майже всі жителі, а живих забрали в полон. Жила в селі одна жінка зі своєю сім'єю – чоловіком, сином, батьком та братом. Поселилась ця родина біля невеличкого озера. І пішло від них три роди: Бовтуни, Косяни та Мирони. Росло село, розвивалося. У 17 столітті воно належало до Радомишльського маєтку уніатських митрополитів Київських. В 1796 році царицею Катериною село, в якому проживало 571 чоловік було подароване графу Карлу Остен-Сакену.

В 1864 році в с. Луб'янка вже налічувалося 846 жителів, була церква, побудована з дерева ще у 1758 році.

На початку 20 століття проживало 1436 чоловік. В селі працював лісопильний завод, вітряний млин, цегельний завод, хлібна комора (магазин).

В 1924 році в селі Луб'янка налічувалось 488 дворів, де проживали 1849 чоловік. В школі налічувалось 112 учнів, була відкрита хата-читальня під керівництвом М.О. Петренка. В 1927 році було створено ТСОЗ «Наша правда», який очолив О.П. Бовтун.

А 29 березня 1929 року з ініціативи комуніста Олександра Опанасовича Бовтуна в с.Луб'янка було організовано колгосп «Серп і молот», якому виділили 600 гектарів землі. В 1935 році колгосп був відомий на всю Україну. В село приїздили іноземні делегації, а представники колгоспу їздили в Москву на з'їзд колгоспників-ударників.



В ці роки успішно розвивається культурне життя села: будується клуб, учасники народного хору під керівництвом М.К. Сапка приймали участь у Всеукраїнському огляді самодіяльності у Києві.

В дні Великої Вітчизняної війни 323 луб'янця піднялися на захист Вітчизни, 132 з яких не повернулися в село. Після війни жителі села відроджували колгосп і своє село, розвивалось городництво, садівництво, відкрито медпункт, відновлено освітлення в селі.

Економічно колгосп зміцнів у 1954 році. Вирощувались великі врожаї, побудовано дитячий садок, баню, добудоване шкільне приміщення і школа стала середньою.

В 1966 році відкривається автобусне сполучення з м. Києвом, будується дорога з твердим, кам'яним покриттям, відкривається поштове відділення, видається газета «Нове життя» під керівництвом вчителя історії М.Д. Прохорчука.

В 1970 році в селі проживало 1294 чоловіки.

В 1974 році, при головуванні Троценка О.М., Луб'янський колгосп було об'єднано з колгоспом с. Озера. Господарство посідає перше місце в районі по надою молока. Того ж року побудовано новий Будинок культури.

В 1980 році колгосп почав будувати нові будинки для спеціалістів.

Після аварії на Чорнобильській АЕС в селі було побудовано 110 будинків для 400 переселенців з чорнобильських сіл Корогод, Глінка, Замоштя, в 1987 році побудовано нові адміністративне приміщення, школу, дитячий садок. В цей час було заасфальтовано вулиці, проведено газ, водогін.

На території Луб'янки розташовано лісництво, яке є філіалом Клавдієвського держлісгоспзагу, яке було організоване в 1929 році. Засаджувались хвойними та листяними деревами непридатні для обробітку піщані землі. За роки керівництва Лісничого М.С. Запорожець було створено спеціалізоване мисливське господарство – розводились лосі, кабани, кози, зайці, лисиці та інші звірі.

Серед видатних людей, які народились і проживали в селі, був А.М. Макара (1916-1975) – член –кореспондент АН УРСР, доктор технічних наук. Луб'янка – батьківщина поетів Федора Петрова, Анатолія Камінчука - членів Національної спілки письменників України. Проживав в селі і працював Іван Григорович Сич, поет, вчитель української мови та літератури, який видав 5 книг поезії, в школі викладала уроки образотворчого мистецтва художниця Марія Козаченко, член Спілки художників України.

с. Блиставиця

Чисельні археологічні знахідки свідчать про те, що на блиставицькій землі існували прадавні поселення. На території села та на її околицях знайдено знаряддя праці кам'яного віку. На високому березі Рокача знайдено місце стоянки первісних людей. Під час монголо-татарської навали у 1240 р. шлях орди пролягав через ці землі, внаслідок чого всі поселення були зруйновані.

З початком панування в наших краях Литовської держави землі Блиставиці належали Києво-Михайлівському монастирю.


В XV ст. монахи провели перший перепис населення, дали назву селу та прізвище його жителям.

с. Гаврилівка

Село Гаврилівка утворилося приблизно в XVII ст. Роки великої війни та голодомору позначилися на обличчі та душі Гаврилівки. Найбільшої шкоди селу завдав Голодомор 1932—1933 рр. У тогочасного населення було відібрано всю картоплю, пшеницю, всі продукти харчування, відбирали худобу, було розграбовано церкву. Старовинні ікони Божої Матері були вивезені і вважаються втраченими по сьогоднішній день. Період був дуже важким для населення. Зі слів очевидців цього періоду, люди ходили по полю та збирали мерзлу картоплю, деяким вдавалося щось сховати, закопавши на горі або сховавши у сні.

Не встигло село оговтатися від Голодомору, як на розпочалася Друга світова війна. Влітку 1941 німці окупували село. У битві за Гаврилівку лягло 46 радянських солдатів. Після закінчення Другої світової війни життя в селі почало налагоджуватися.

У 1979 р. розпочалося будівництво птахофабрики, згодом — ЗАТ «Гаврилівські курчата». Продукцію заводу розповсюджували по всьому радянському союзу, а також експортувалася в деякі європейські країни. Це зумовило потребу робочої сили, що в свою чергу потребувало житла для людей. Згодом розпочалося великомасштабне будівництво чотирьох та п'яти поверхових



житлових будинків. Невдовзі збудували школу, дитсадок, сільський клуб, лікарню, будівлю сільської ради.

2.2. Демографічна ситуація. Ринок праці.


Сучасна демографічна ситуація в Бучанській об'єднаній територіальній громаді склалася під впливом історичного розвитку території, природного та механічного руху населення. Крім того, близькість до столиці та розвинене житлове будівництво є передумовою міграційного руху населення. Тому кількість наявного населення постійно зростає.

В загальній структурі населення перше місце посідає м. Буча з чисельністю міського постійного населення – 34 716 осіб (станом на 01.09.2018 р.), решта населення громади відноситься до сільського і складає 6 149 осіб.

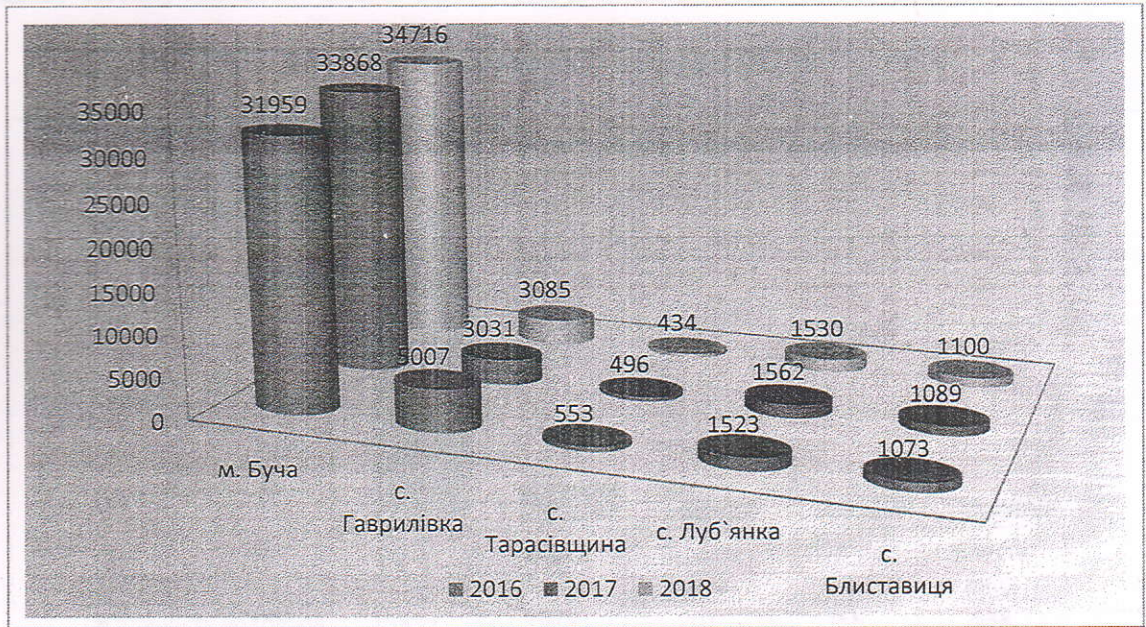
Статевий та віковий склад населення відображає загальні демографічні тенденції як області так і країни вцілому. Кількість жіночого населення на 14,0% перевищує чоловіче. Економічно активне населення у віці 20-59 років складає 59,4% від загальної кількості населення, населення пенсійного віку – 16,78%.

| № | Назва показника та одиниця вимірювання | Всього | в тому числі: | | | | |
|-----|---|----------|---------------|---------------|-----------------|-----------------|------------------|
| | | | місто Буча | село Луб'янка | село Блиставиця | село Гаврилівка | село Тарасівщина |
| 1. | Чисельність наявного населення на 01.01.2018, тис. осіб | 40110 | 33961 | 1530 | 1100 | 3085 | 434 |
| 2. | Площа територіальної громади, га | 13198,44 | 2658,14 | 4426,4 | 2790,9 | 3203 | 120 |
| 3. | Кількість чоловіків, тис. осіб | 18848 | 15839 | 755 | 538 | 1515 | 201 |
| 4. | Кількість жінок, тис. осіб | 21275 | 18122 | 775 | 577 | 1570 | 231 |
| 5. | Кількість населення, молодшого від працездатного віку | 7812 | 6694 | 226 | 222 | 628 | 42 |
| 6. | Кількість населення працездатного віку, тис. осіб | 26517 | 22475 | 993 | 670 | 2136 | 243 |
| 7. | Кількість населення старшого від працездатного віку, тис. осіб | 5913 | 4818 | 371 | 253 | 321 | 150 |
| 8. | Кількість народжених за звітний рік, тис. | 254 | 204 | 8 | 15 | 25 | 2 |
| 9. | Кількість померлих за звітний рік, тис. осіб | 371 | 307 | 18 | 13 | 30 | 3 |
| 10. | Приріст (зменшення) наявного населення порівняно з попереднім роком (2018/2017), осіб | 819 | 848 | -32 | 11 | 54 | -62 |
| 11. | Природний приріст (зменшення), осіб | -117 | -103 | -10 | 2 | -5 | -1 |
| 12. | Середньомісячна заробітна плата найманого працівника, грн. | 5475,8 | 8777 | 4500 | 4800 | 5552 | 3750 |

Протягом 2017-2018 р.р. спостерігається зростання чисельності наявного населення Бучанської ОТГ на 0,8 тис. осіб (приріст відбувся у м. Буча, с. Гаврилівка та с. Блиставиця). Зростання населення відбувається переважно за рахунок міграційного приросту.



Діаграма. Динаміка чисельності наявного населення Бучанської ОТГ (2016-2018 рр.)



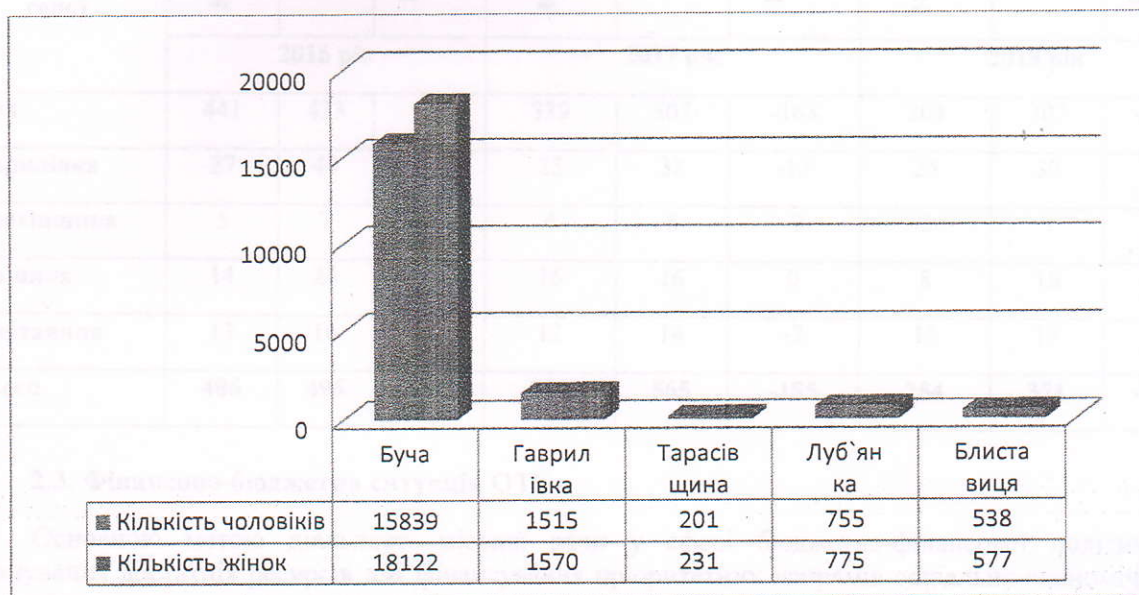
| Назва населеного пункту | 2016 | 2017 | 2018 |
|-------------------------|--------------|--------------|--------------|
| м. Буча | 31959 | 33868 | 34716 |
| с. Гаврилівка | 5007 | 3031 | 3085 |
| с. Тарасівщина | 553 | 496 | 434 |
| с. Луб'янка | 1523 | 1562 | 1530 |
| с. Блиставиця | 1073 | 1089 | 1100 |
| Всього | 40115 | 40046 | 40865 |

Діаграма. Розподіл населення за віком Бучанської ОТГ (2016-2018 рр.).



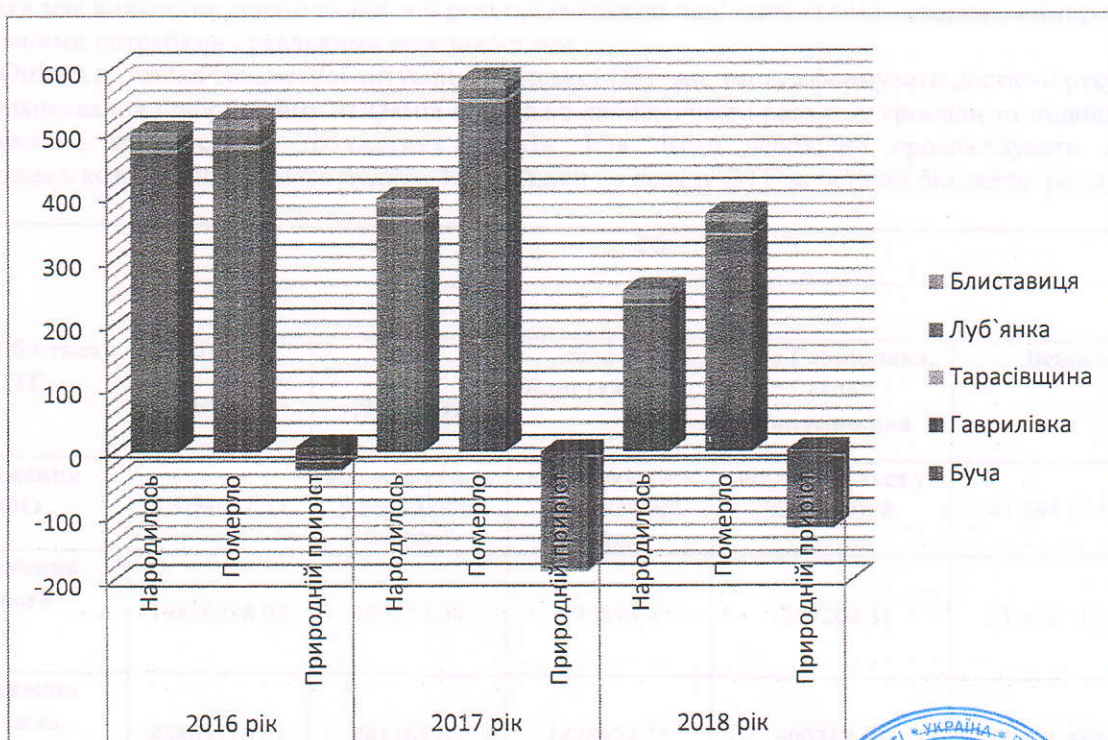
Аналізуючи населення Бучанської ОТГ за віком, можна зробити висновок що найбільшу складову частину займає населення віком 30-34 роки (3817 осіб) та віком 35-39 років (3812 осіб).

Діаграма. Розподіл населення Бучанської ОТГ за статтю.



Питома вага жінок Бучанської ОТГ складає 53%, чоловіків – 47%.

Діаграма. Динаміка природного руху населення Бучанської ОТГ (2016-2018 р.р.)



| Населений пункт (місто/селище/ село) | Народилась | Померло | Природній приріст | Народилась | Померло | Природній приріст | Народилась | Померло | Природній приріст |
|--|------------|---------|-------------------|------------|---------|-------------------|------------|---------|-------------------|
| | 2016 рік | | | 2017 рік | | | 2018 рік | | |
| Буча | 441 | 433 | 8 | 339 | 507 | -168 | 204 | 307 | -103 |
| Гаврилівка | 27 | 40 | -13 | 25 | 38 | -13 | 25 | 30 | -5 |
| Тарасівщина | 5 | 7 | -2 | 4 | 6 | -2 | 2 | 3 | -1 |
| Луб'янка | 14 | 24 | -10 | 16 | 16 | 0 | 8 | 18 | -10 |
| Блиставиця | 13 | 16 | -3 | 12 | 14 | -2 | 15 | 13 | 2 |
| Всього | 486 | 496 | -10 | 380 | 565 | -185 | 254 | 371 | -117 |

2.3. Фінансово-бюджетна ситуація ОТГ

Основною метою діяльності міської ради у сфері бюджетно-фінансової політики є формування достатніх ресурсів для фінансування пріоритетних напрямів соціально-економічного розвитку громади та підвищення ефективності використання бюджетних коштів. Фінансово-бюджетна політика виявляється у поєднанні конкретних цілей та засобів, за допомогою яких вирішуються поставлені завдання.


Цілі фінансово-бюджетної політики зумовлені потребами економічного розвитку і досягненням високого рівня індивідуального і суспільного добробуту. Фінансово-бюджетна політика має конкретне спрямування, а її реалізація завжди пов'язана із знаходженням компромісу між певними потребами і реальними можливостями.

Оцінка поточної бюджетної ситуації Бучанської ОТГ дає змогу сформувати достатні ресурси для фінансування пріоритетних напрямів соціально-економічного розвитку громади та підвищити ефективність використання бюджетних коштів. Для цього необхідно проаналізувати види надходжень кожного населеного пункту, які увійшли до складу ОТГ за останні бюджетні роки.

| Доходи бюджету ОТГ | Рік | | | | |
|---------------------------------|---------------|-----------------------------------|-----------------------------------|---|---------------|
| | 2016 | | | | |
| | місто Буча | село Луб'янка | село Блиставиця | село Гаврилівка, село Тарасівщина | Всього |
| Надходження від ПДФО | 41094611,21 | відраховується у державний бюджет | відраховується у державний бюджет | відраховується у державний бюджет | 41 094 611,21 |
| Надходження від єдиного податку | 19856238,02 | 159554,48 | 133596,4 | 1287204,51 | 21 436 593,41 |
| Надходження від плати за землю | 43403110,81 | 241165,05 | 1426874,52 | 600217,65 | 45 671 368,03 |
| Податок на нерухомість | 3153843,41 | 14088,66 | 214954,35 | 17108,00 | 3 399 994,42 |
| Акцизний збір | 22081214,83 | 20661,00 | 14759,00 | 58613,00 | 22 175 247,83 |
| Дохід від оренди комунального | 51000,00 | 9192,73 | - | - | 60192,73 |




Надходження основних видів податків 2016 року (тис. грн.)



Надходження основних видів податків 2017 року (тис.грн.)



Надходження основних видів податків 2018 року (тис.грн.)



Аналізуючи податкові надходження до бюджету, можна зробити висновок що більша частина надходжень формується за рахунок плати за землю, надходжень від податків та зборів на доходи фізичних осіб та єдиного податку.

2.4. наявна інфраструктура Бучанської об'єднаної територіальної громади:

2.4.1. Транспортна інфраструктура

Бучанська ОТГ має вигідне територіально-географічне розташування із значним транзитним потенціалом. Сучасна транспортна інфраструктура складається з системи зовнішнього транспорту та внутрішніх пасажирських перевезень. Функціонують такі види транспортних сполучень: залізничний, автомобільний та електричний.

Місто Буча розташоване у безпосередній близькості до столиці України, міста Києва, на відстані 25 км. Перевагою м. Буча є вдале розташування на одній із автомобільних доріг міжнародного значення Київ-Ковель, яка співпадає з частиною європейського автомобільного маршруту Е 373 (Люблин-Київ). Загальна протяжність доріг містом складає 123 км., з яких 93 км. – дорожня мережа з твердим покриттям.

Залізничний вузол, розташований у південній частині міста Буча надає можливість сполучення зі столицею – напрямом Буча-Київ та містом Коростень Житомирської області (Буча-Коростень).

Головним пасажирським терміналом залізниць у місті є вокзал – залізнична станція «Буча» (заснована у 1901 році). Станція розміщується між зупинним пунктом Лісова Буча (відстань — 1 км) та станцією Немішаєве (відстань — 11 км), в цьому проміжку розташовані три зупинні пункти: Склязоводська, Ворзель та Кичееве.

Відстань до міжнародного аеропорту «Бориспіль» становить 68 кілометрів, до найближчого міжнародного аеропорту «Київ» (Жуляни) – 35 кілометрів, до найближчого вантажного аеропорту «Антонов» - 5 км. Загальна довжина автошляхів м.Буча 240 км.

Місто Буча характеризується розвиненою дорожньою інфраструктурою. Існують наступні автобусні маршрути, що проходять на території міста Буча та обслуговуються ТОВ «Ірпінське АТП 13250»: маршрут №2 (м.Буча-с.Мироцьке), маршрут №3 (м.Ірпінь-м.Буча), №11 (м.Ірпінь-с.Червоний Хутір), №14 (м.Буча-с.мт. Гостомель), №15 (15-К)(м.Буча-с.Блиставиця), №16 (м.Буча - с.мт. Гостомель), №18-Д (м.Ірпінь - м.Буча), №327 (24) (м.Ірпінь - с.Гаврилівка), №331 (23) (м.Буча-с.Гаврилівка), №381 (м.Ірпінь-м.Київ), №421 (м.Буча-м.Київ), №422 (м.Буча-м.Київ), №423 (м.Буча-м.Київ), №424 (с.мт. Ворзель-м.Київ).

Транспортні зв'язки між селом Луб'янка і м. Києвом здійснюються по автомагістралі державного значення Київ-Бородянка. Село Луб'янка обслуговує АП № 5 м. Києва: маршрут № 774 метро Нивки – с.Луб'янка та Ірпінський автопарк: маршрут № 386 метро Святошин – с.Луб'янка і маршрут № 23 м.Буча – с.Гаврилівка (через Блиставицю, Озера, Луб'янку). Два рази на тиждень працює маршрут с.мт Бородянка - с.Луб'янка (середа та п'ятниця).

Транспортні зв'язки між селом Блиставиця та іншими населеними пунктами здійснюються за допомогою маршрутних таксі: №389 (с.Блиставиця - метро Академмістечко), №381 (с.Блиставиця - метро Академмістечко), №15+23 (с.Блиставиця - м.Буча), № 15-К (м.Буча - с.Мироцьке через с.Блиставиця), м.Буча - с.Здвижівка, до с.мт.Бородянка у середу та п'ятницю два рейси.

В селі Гаврилівка діє 3 приміських маршрута (с. Гаврилівка – Вишгород, №348, №397 с. Гаврилівка - м. Київ, № 15+23 с.Гаврилівка- м.Буча). Відстань від с. Гаврилівка до міжнародного аеропорту «Бориспіль» складає 83 км., до найближчого міжнародного аеропорту «Київ» (Жуляни) – 44 км.





Забезпечується проведення заходів із покращення технічного стану автомобільних доріг, підвищення безпеки руху пішоходів та транспорту.

У зв'язку зі значним транспортним навантаженням шляхова мережа втрачає свої експлуатаційні якості і потребує виконання робіт з утримання та капітального ремонту. На даний час здійснюється у більшості випадків поточний ямковий ремонт дорожнього покриття, який не має довготривалого ефекту і через деякий час потребує його повторного здійснення. Більш економічно вигідним за ямковий ремонт є капітальний ремонт дорожнього покриття, що відповідає всім сучасним стандартам та може використовуватись довготривалий час.

З метою забезпечення заходів з організації безпеки дорожнього руху у м. Буча функціонує 38 відеокамер зовнішнього спостереження на вулицях та громадських місцях, ведеться робота з питань організації дорожнього руху в місті (встановлення дорожніх знаків, будівництво світлофорних об'єктів, облаштування засобів обмеження швидкості тощо). Також проводяться роботи по відновленню дорожніх знаків, розмітки, відповідно до встановлених норм. Крім того проводяться роботи з реконструкції та заміни на енергозберігаюче вуличне освітлення.

2.4.2. соціальна інфраструктура

Освіта, медицина, культура

Внутрішня соціальна політика є одним з найважливіших елементів розвитку будь-якої території. Створення комфортних умов для проживання, навчання та отримання необхідних соціальних послуг є по суті одним з основних завдань Бучанської ОТГ.

- ✔ Система освіти Бучанської ОТГ складається із:
- ✔ Загальноосвітніх шкіл №1, №2, №3, №4;
- ✔ Бучанської української гімназії;
- ✔ Навчально-виховного комплексу «Берізка»;
- ✔ Бучанської спеціалізованої загальноосвітньої школи I-III ступенів №5 з поглибленим вивченням іноземних мов;
- ✔ Дошкільних навчальних закладів №1, №2, №3, №4, №5, №6, №7;



- Навчально-виховного комплексу «ЗОШ І ст. – ДНЗ «Берізка»;
- Луб'янський ДНЗ (ясла-садок) № 19 "Волошка";
- ДНЗ "Золота рибка" с. Блиставиця;
- ДНЗ «Веселка» с. Гаврилівка.

Мережа закладів освіти

| № | Назва насел. пункта | Назва | Кількість учнів | | К-ть техн. перс. | К-ть вчит., викл. |
|------------------------------------|---------------------|---|------------------|-------|------------------|--------------------|
| | | | факт | розн. | | |
| Загальноосвітні школи | | | | | | |
| 1 | м. Буча | Бучанська ЗОШ І-ІІІ ст. №1 | 417 | 179 | 15 | 42 |
| 2 | м. Буча | Бучанський НВК «СЗОШ І-ІІІ ступенів - ЗОШ І-ІІІ ст.» №2 | 294 | 350 | 14 | 30 |
| 3 | м. Буча | Бучанський НВК «СЗОШ І-ІІІ ступенів - ЗОШ І-ІІІ ст.» №3 | 1173 | 1176 | 22 | 100 |
| 4 | м. Буча | Бучанський НВК «СЗОШ І-ІІІ ступенів - ЗОШ І-ІІІ ст.» №4 | 1873 | 840 | 21 | 107 |
| 5 | м. Буча | Бучанська Українська гімназія | 291 | 270 | 9 | 33 |
| 6 | м. Буча | НВК «ЗОШ І ступеня – ДНЗ «Берізка» | 151 | 160 | 4 | 15 |
| 7 | с. Луб'янка | Луб'янська ЗОШ І-ІІ ступенів | 119 | 200 | 10 | 17 |
| 8 | с. Блиставиця | Блиставицька ЗОШ І-ІІІ ст. | 160 | 250 | 10 | 19 |
| 9 | с. Гаврилівка | Гаврилівська загальноосвітня школа І-ІІІ ст. | 433 | 860 | 25 | 32 |
| Спеціалізовані школи | | | | | | |
| 10 | м.Буча | Бучанська СЗОШ І-ІІІ ст. №5 з поглибленим вивченням іноземних мов | 1140 | 650 | 101 | 39 |
| № | Назва насел. пункта | Назва | Кількість вихов. | | К-ть техн. перс. | К-ть метод. складу |
| | | | факт | | | |
| Дошкільні навчальні заклади | | | | | | |
| 1 | м. Буча | ДНЗ № 2 «Горобинка» | 174 | | 15 | 21 |
| 2 | м. Буча | ДНЗ № 1 «Сонячний» | 250 | | 18 | 22 |
| 3 | м. Буча | ДНЗ № 3 «Козачок» | 444 | | 26 | 31 |
| 4 | м. Буча | ДНЗ № 4 «Пролісок» | 239 | | 20 | 28 |
| 5 | м. Буча | ДНЗ № 5 «Капітошка» | 252 | | 19 | 24 |
| 6 | м. Буча | ДНЗ № 6 «Яблунька» | 239 | | 18 | 27 |
| 7 | м. Буча | ДНЗ (ясла –садок) № 7 «Перлинка» | 120 | | 7 | 13 |
| 8 | м. Буча | НВК «ЗОШ І ступеня – ДНЗ «Берізка» | 259 | | 30 | 31 |
| 9 | с. Луб'янка | Луб'янський ДНЗ (ясла-садок) № 19 "Волошка" | 67 | | 9 | 10 |
| 10 | с. Блиставиця | ДНЗ "Золота рибка" | 81 | | 11 | 6 |
| 11 | с. Гаврилівка | ДНЗ «Веселка» | 342 | | 37 | 23 |



Проблемними питаннями в галузі освіти є проведення капітальних ремонтів закладів дошкільної освіти та навчально-виховних комплексів, будівництво нових закладів дошкільної освіти та загальноосвітніх закладів у зв'язку з великим переповненням груп та класів, нестача кваліфікованих педагогічних кадрів, поновлення комп'ютерної техніки, поновлення технологічного обладнання, поновлення спортивних та ігрових споруд на майданчиках. Переповнення закладів загальної середньої освіти сприяло проведенню навчання у другу зміну у ЗОШ №1, НВК №3 та НВК №4. З метою вирішення даної проблеми будується заклад загальної середньої освіти нового типу та добудова нового корпусу початкової школи НВК №3, ЗОШ №1, НВК №2, також будується спортивний комплекс при НВК №2. Також серед проблемних питань є відсутність окремого приміщення Бучанської дитячо-юнацької школи.

Мережа закладів охорони здоров'я

У зв'язку з реалізацією передбачених Урядом дій з реформування в галузі охорони здоров'я в м. Буча продовжується впровадження в життя реформ. Бучанська міська поліклініка реорганізована шляхом поділу на дві юридичні особи. 20.04.2018 року зареєстроване комунальне некомерційне підприємство «Бучанський центр первинної медико-санітарної допомоги» Бучанської міської ради та комунальне некомерційне підприємство «Бучанський консультативно-діагностичний центр» Бучанської міської ради, який 31.08.2018 р. отримав ліцензію на медичну практику. На даний момент триває підготовка до другого етапу реформування.

Потреби мешканців Бучанської об'єднаної територіальної громади задовольняють 8 комунальних лікувально-профілактичних закладів міста, зокрема: 2 центри первинної медико-санітарної допомоги; 1 консультативно-діагностичний центр, 2 амбулаторії загальної практики сімейної медицини та 1 фельдшерський пункт, комунальна стоматологічна поліклініка, денний стаціонар.

Пріоритетними завданнями міської влади є впровадження заходів із поліпшення демографічної ситуації, збереження і зміцнення здоров'я населення Бучанської об'єднаної територіальної громади, підвищення якості, ефективності та своєчасності медико-санітарної допомоги, поширення стандартів здорового способу життя та профілактика захворювань, спрямована на попередження, зниження ризику розвитку відхилень в стані здоров'я та захворювань, попередження чи уповільнення їх прогресування, зменшення несприятливих наслідків захворювань та забезпечення доступу мешканців до якісних медичних послуг, як передумова підвищення показників якості та тривалості життя.

Мережа культурно-освітніх та спортивних установ


| № з/п | Назва | Адреса | Керівник (П.І.Б., телефон) |
|-------|---|--|--|
| 1. | Комунальне некомерційне підприємство «Бучанський центр первинної медико-санітарної допомоги» Бучанської міської ради, до складу якого входить: - амбулаторія групової практики. | м. Буча, бул. Б. Хмельницького, 2 м. Буча, вул. Склязоводська | Джам Оксана Іванівна, 48-934 |
| 2. | Комунальне некомерційне підприємство «Бучанський консультативно-діагностичний центр» Бучанської міської ради, до складу якого входять: - денний стаціонар на 30 ліжок; - стоматологічне відділення. | м. Буча, вул. Польова, 21/10 | Бучинський Любомир Ярославич, 48-950 |
| 3. | Луб'янська амбулаторія загальної практики сімейної медицини | с. Луб'янка, вул.Шевченка, 95 | Петренко Емілія Михайлівна, 066-596-15-06 |

Додаток 1
до Плану соціально-економічного розвитку
Бучанської об'єднаної територіальної громади на 2019-2021 р.

Розвиток житлово-комунального господарства та інфраструктури

Дорожно-транспортна інфраструктура:

| № | Опис об'єкта | 2019 | 2020-2021 | 2019 | 2020-2021 | 2019 | 2020-2021 | 2019 | 2020-2021 | 2019 | 2020-2021 |
|----|---|----------|-----------|----------|-----------|------|-----------|------|-----------|----------|-----------|
| 1 | Реконструкція дороги комунальної власності по вул. Польова від вул. Енергетиків до вул. Михайла Гориня в м. Буча. | 5123,522 | | 5123,522 | | - | - | - | - | 4098,822 | 1024,7 |
| 2 | Реконструкція дороги по вул. А. Михайловського від вул. ЛІ Качинського до вул. Вокзальна в м. Буча | 3703,058 | | 3703,058 | | - | - | - | - | 2962,448 | 740,61 |
| 3 | Капітальний ремонт тротуару комунальної власності по вул. Яєполянська (від вул. НовеПоле до вул. А. Михайловського) в м. Буча | 1124,803 | | 1124,803 | | - | - | - | - | - | 1124,803 |
| 4 | Капітальний ремонт дороги комунальної власності по вул. Яєполянська (від вул. НовеПоле до вул. А. Михайловського) в м. Буча | 1181,397 | | 1181,397 | | - | - | - | - | - | 1181,397 |
| 5 | Капітальний ремонт тротуару комунальної власності по вул. Інститутська (від №16 до вул. Тургенєва) в м. Буча | 845,336 | | 845,336 | | - | - | - | - | - | 845,336 |
| 6 | Капітальний ремонт тротуару комунальної власності по вул. Тургенєва (від вул. Некрасова до вул. Інститутська) в м. Буча | 25,17 | | 25,17 | | - | - | - | - | - | 25,17 |
| 7 | Капітальний ремонт автозв'язок по вул. Паркова в м. Буча | 34,907 | | 34,907 | | - | - | - | - | - | 34,907 |
| 8 | Капітальний ремонт автозв'язок біля озера Бучанського міського парку в м. Буча | 1497,2 | | 1497,2 | | - | - | - | - | - | 1497,2 |
| 9 | Капітальний ремонт пішохідної зони між озером та парком розваг у Бучанському міському парку в м. Буча | 33,171 | | 33,171 | | - | - | - | - | - | 33,171 |
| 10 | Капітальний ремонт тротуару комунальної власності по вул. Сказавська (від вул. Яблунська до №10-Б) в м. Буча | 1499 | | 1499 | | - | - | - | - | - | 1499 |
| 10 | Капітальний ремонт тротуару комунальної власності по вул. Сказавська (від вул. Яблунська до №10) в м. Буча | 25,773 | | 25,773 | | - | - | - | - | - | 25,773 |
| 11 | Капітальний ремонт тротуару комунальної власності по вул. Гоголя (від вул. СтароЯблунська до вул. Києво-Мироцька) в м. Буча | 1300,69 | | 1300,69 | | - | - | - | - | - | 1300,69 |
| 12 | Капітальний ремонт дороги комунальної власності по вул. Гоголя (від вул. СтароЯблунська до вул. Києво-Мироцька) в м. Буча | 1181,397 | | 1181,397 | | - | - | - | - | - | 1181,397 |
| 13 | Реконструкція дороги по вул. комунальної власності Катерини Блокур від №7 до вул. Войнів Інтернаціоналістів в м. Буча | 35,585 | | 35,585 | | - | - | - | - | - | 35,585 |
| 14 | Реконструкція дороги комунальної власності по вул. Вишнева від №88 до вул. Першотравнева в м. Буча | 157,988 | | 157,988 | | - | - | - | - | - | 157,988 |
| 15 | Реконструкція дороги комунальної власності по вул. Тургенєва від вул. Інститутська до пров. Тургенєва в м. Буча | 1354,428 | | 1354,428 | | - | - | - | - | - | 1354,428 |
| 16 | Реконструкція тротуару комунальної власності по вул. Тургенєва від вул. Інститутська до пров. Тургенєва в м. Буча | 1014,514 | | 1014,514 | | - | - | - | - | - | 1014,514 |
| 17 | Реконструкція дороги комунальної власності по вул. Ястремська | - | | - | | - | - | - | - | - | - |
| 18 | Капітальний ремонт дорожнього покриття пров. Вчительський у м. Буча | - | | - | | - | - | - | - | - | - |
| 19 | Капітальний ремонт пішохідної зони від водостоків у Бучанському міському парку м. Буча | 1203,5 | | 1203,5 | | - | - | - | - | - | 1203,5 |
| 20 | Реконструкція пішохідної зони між вул. ЛІ Качинського та вул. Вокзальна у м. Буча | 32,7 | | 32,7 | | - | - | - | - | - | 32,7 |
| 21 | Будівництво (реконструкція), асфальтування дорожнього покриття по вул. Яблунська від №362 до №382 | 2500 | | 2500 | | - | - | - | - | - | 2500 |
| 22 | Будівництво (реконструкція), асфальтування дорожнього покриття по | 2500 | | 2500 | | - | - | - | - | - | 2500 |



| | | | | | | | | |
|----|---|----------|-----------|----------|---|---|----------|---------|
| 23 | вул. Олексія Тихогоу м. Буча | 4606,59 | 2019 | 4606,59 | - | - | 3685,27 | 921,32 |
| 24 | Реконструкція дороги з тротуаром по вул. Дачна в м. Буча. Капітальний ремонт дороги комунальної власності по вул. Нагірна в м. Буча | 601,922 | 2020-2021 | 601,922 | - | - | - | 601,922 |
| 25 | Реконструкція дороги по вул. комунальної власності Паркова від Свєра Бучанського міського парку до вул. Сілезька в м. Буча | 6752,074 | 2019 | 6752,074 | - | - | 5401,664 | 1350,41 |
| 26 | Будівництво (реконструкція), асфальтування дорожнього покриття по вул. Центральна від №1 до №31 | 2500 | 2020-2021 | 2500 | - | - | - | 2500 |
| 27 | Будівництво (реконструкція), асфальтування дорожнього покриття по пров. Перемоги від №6 до №10 | 2500 | 2020-2021 | 2500 | - | - | - | 2500 |
| 28 | Будівництво та ремонт тротуарів по вулиці М. Вербицького | 800 | 2020-2021 | 800 | - | - | - | 800 |
| 29 | Будівництво та ремонт тротуарів по вулиці М. Вовчка | 800 | 2020-2021 | 800 | - | - | - | 800 |
| 30 | Будівництво та ремонт тротуарів по вулиці Л. Г. Лібова | 800 | 2020-2021 | 800 | - | - | - | 800 |
| 31 | Проведення ямкового ремонту асфальту по вул. Шухевича | 200 | 2020-2021 | 200 | - | - | - | 200 |
| 32 | Проведення ямкового ремонту асфальту по вул. Перемоги | 200 | 2020-2021 | 200 | - | - | - | 200 |
| 33 | Облаштування пішохідних переходів по вул. Вокзальній (навпроти табору «Променістий», в кінці вул. Вокзальна (поворот на ТК «Кампа» та вул. Мельниківську) | 200 | 2020-2021 | 200 | - | - | - | 200 |
| 34 | Будівництво та ремонт дорожнього покриття по вулиці М. Вербицького | 1700 | 2020-2021 | 1700 | - | - | - | 1700 |
| 35 | Будівництво та ремонт дорожнього покриття по вулиці І. Багряного | 1700 | 2020-2021 | 1700 | - | - | - | 1700 |
| 36 | Будівництво та ремонт дорожнього покриття по вулиці Л. Г. Лібова | 1700 | 2020-2021 | 1700 | - | - | - | 1700 |
| 37 | Будівництво та ремонт дорожнього покриття по вулиці М. Вовчка | 1700 | 2020-2021 | 1700 | - | - | - | 1700 |
| 38 | Будівництво (реконструкція), асфальтування дорожнього покриття по вул. Мельниківській | 2500 | 2020-2021 | 2500 | - | - | - | 2500 |
| 39 | Капітальний ремонт дороги комунальної власності по пров. Трудовий в м. Буча | 323,206 | 2020-2021 | 323,206 | - | - | - | 323,206 |
| 40 | Встановлення світлофору на перехресті вул. Вокзальна та вул. Яблунська | 800 | 2020-2021 | 800 | - | - | - | 800 |
| 41 | Капітальний ремонт пішохідних доріжок на території ДНЗ «Горобичанка» в м. Буча | 1992,9 | 2019 | 1992,9 | - | - | - | 1992,9 |
| 42 | Реконструкція пішохідних зон території НВК «Берізка» в м. Буча | 2994,9 | 2019 | 2994,9 | - | - | - | 2994,9 |
| 43 | Будівництво (реконструкція) асфальтування дорожнього покриття вул. Г. Верьовки | 2500 | 2020-2021 | 2500 | - | - | - | 2500 |
| 44 | Капітальний ремонт дороги комунальної власності по вул. Промислова (від Т10-01 до №2) в м. Буча | 1492,213 | 2019 | 1492,213 | - | - | 1193,773 | 298,44 |
| 45 | Капітальний ремонт перехрестя комунальної власності по вул. Промислова (біля №2) в м. Буча | 1493,853 | 2019 | 1493,853 | - | - | 1195,083 | 298,77 |
| 46 | Капітальний ремонт перехрестя комунальної власності по вул. Промислова (від №2 до №3) в м. Буча | - | 2020-2021 | - | - | - | - | - |
| 47 | Капітальний ремонт дороги комунальної власності по вул. Промислова (від №2 до №3) в м. Буча | 1497,11 | 2019 | 1497,11 | - | - | 1197,69 | 299,42 |
| 48 | Капітальний ремонт тротуару комунальної власності по вул. Промислова в м. Буча | 1492,213 | 2019 | 1492,213 | - | - | 1193,773 | 298,44 |
| 49 | Капітальний ремонт дороги по вул. Чкалова в с. Лубинка Бордзянського району Київської області | 3233,74 | 2019 | 3233,74 | - | - | 2586,99 | 646,75 |
| 50 | Капітальний ремонт дороги по вул. Шевченка від №2 до №10 в с. Лубинка Бордзянського району Київської області | 530,776 | 2019 | 530,776 | - | - | 424,616 | 106,16 |
| 51 | Капітальний ремонт дороги по вул. Садова від №14 до №36/2 в с. Гаврилівка Вишгородського району Київської області | 2621,568 | 2019 | 2621,568 | - | - | 2097,258 | 524,31 |
| 52 | Коригування проектного документів «Капітальний ремонт дороги по вул. Київська в с. Тарасівщина Гаврилівської сільської ради Вишгородського району | 1546,265 | 2019 | 1546,265 | - | - | 1237,015 | 309,25 |
| 53 | Капітальний ремонт дорожнього покриття по вул. Дружби в с. Миропільське Києво-Святошинського району Київської області | 1241,554 | 2019 | 1241,554 | - | - | 993,244 | 248,31 |
| 54 | Капітальний ремонт дорожнього покриття по вул. Соборна, вул. Капінська в с. Миропільське Києво-Святошинського району Київської області | 843,373 | 2019 | 843,373 | - | - | 674,703 | 168,67 |
| 55 | Капітальний ремонт проїзної частини по вул. Миру в смт. Бабинці, Бордзянського району, Київської області | 1137,24 | 2019 | 1137,24 | - | - | 909,79 | 227,45 |
| 56 | Капітальний ремонт проїзної частини по вул. 40 років Перемоги в смт. Бабинці, Бордзянського району, Київської області | 860,941 | 2019 | 860,941 | - | - | 688,751 | 172,19 |
| 57 | Будівництво тротуарів по вулиці І. Багряного | 800 | 2020-2021 | 800 | - | - | - | 800 |



| | | | | | | | | | | |
|----|---|----------|-----------|----------|---|---|---|---|----------|---|
| 58 | Капітальний ремонт дороги комунальної власності по вул. Польова (від вул. Нове Шоссе до вул. Енергетиків) в м.Буча | 1499,5 | 2019 | 1499,5 | - | - | - | - | 1499,5 | - |
| 59 | Реконструкція перехрещення доріг комунальної власності між вул. Лєса Качинського до вул. Інститутської | 76,53 | 2020-2021 | 76,53 | - | - | - | - | 76,53 | - |
| 60 | Капітальний ремонт дороги комунальної власності по вул. Вокзальна (від вул. Шевченка до вул. Жовтєва) в м.Буча | 800,2 | 2019 | 800,2 | - | - | - | - | 800,2 | - |
| 61 | Реконструкція дороги комунальної власності по вул. Яблунська від №26 до №50 в м.Буча | 19,743 | 2020-2021 | 19,743 | - | - | - | - | 19,743 | - |
| 62 | Реконструкція дороги комунальної власності по вул. Яблунська від №2 до №26 в м.Буча | 1354,836 | 2020-2021 | 1354,836 | - | - | - | - | 1354,836 | - |
| 63 | Реконструкція перехрестя вул. Польової та вул. Вишневої в м.Буча Київської області | 1499 | 2019 | 1499 | - | - | - | - | 1499 | - |
| 64 | Капітальний ремонт дорожнього покриття по вул. Яблунська (від заводу до залізничної колії) в м.Буча Київської області | 134,8 | 2019 | 134,8 | - | - | - | - | 134,8 | - |
| 65 | Коригування проектної документації «Капітальний ремонт дороги по вул. Михайленка в с. Гаврилівка | 3421,477 | 2019 | 3421,477 | - | - | - | - | 2737,177 | - |
| 66 | Розроблення проектної документації "Реконструкція дороги по вул. Паркова від озера Буначьського міського парку до вул. Сілезька" в м.Буча Київської області | 71 | 2019 | 71 | - | - | - | - | 71 | - |
| 67 | Розроблення проектної документації "Реконструкція дороги по вул. К.Білокур від №7 до вул. Воїнів Інтернаціоналістів" в м.Буча Київської області | 35,6 | 2019 | 35,6 | - | - | - | - | 35,6 | - |
| 68 | Розроблення проектної документації "Реконструкція дороги по вул. Яблунська від №2 до № 26" в м.Буча Київської області | 27,8 | 2019 | 27,8 | - | - | - | - | 27,8 | - |
| 69 | Розроблення проектної документації "Капітальний ремонт дороги по вул. Острівського (від бульв. Б.Хмельницького до вул. Польова) в м.Буча Київської області | 28,7 | 2019 | 28,7 | - | - | - | - | 28,7 | - |
| 70 | Розроблення проектної документації "Реконструкція дороги по вул. Тургенєва від вул. Інститутська до пров. Тургенєва" в м.Буча Київської області | 43,1 | 2019 | 43,1 | - | - | - | - | 43,1 | - |
| 71 | Розроблення проектної документації "Коригування проектної документації по реконструкції дороги по бул. Леоніда Бірюкова" в м.Буча Київської області | 12 | 2019 | 12 | - | - | - | - | 12 | - |
| 72 | Розроблення проектної документації "Коригування проектної документації по реконструкції перехрестя доріг між бул. Леоніда Бірюкова та вул. Нове Шоссе" в м.Буча Київської області | 12 | 2019 | 12 | - | - | - | - | 12 | - |
| 73 | Розроблення проектної документації "Коригування проектної документації по реконструкції доріги по вул. Дачна" в м.Буча Київської області | 12 | 2019 | 12 | - | - | - | - | 12 | - |
| 74 | Розроблення проектної документації "Коригування проектної документації по реконструкції доріги по вул. Паркова від озера Буначьського міського парку до вул. Сілезька" в м.Буча Київської області | 12 | 2019 | 12 | - | - | - | - | 12 | - |
| 75 | Розроблення проектної документації "Коригування проектної документації по реконструкції доріги по вул. Польова від вул. Енергетиків до вул. Г'орького" в м.Буча Київської області | 12 | 2019 | 12 | - | - | - | - | 12 | - |
| 76 | Капітальний ремонт тротуару комунальної власності між вул. Вокзальна та вул. Нове Шоссе в м.Буча | 1460,573 | 2020-2021 | 1460,573 | - | - | - | - | 1460,573 | - |
| 77 | Капітальний ремонт тротуару комунальної власності по вул. Інститутська (від Буначьського міського парку до вул. Вокзальна) | 28,119 | 2020-2021 | 28,119 | - | - | - | - | 28,119 | - |
| 78 | Реконструкція тротуару комунальної власності по вул. Енергетиків від №16 до вул. Польова в м.Буча | 37,217 | 2020-2021 | 37,217 | - | - | - | - | 37,217 | - |
| 79 | Капітальний ремонт тротуару комунальної власності по вул. Нове Шоссе від №7 до ЗОШ №4 в м.Буча | 30,164 | 2020-2021 | 30,164 | - | - | - | - | 30,164 | - |
| 80 | Капітальний ремонт тротуару комунальної власності між вул. Вокзальна та вул. Нове Шоссе в м.Буча | 55,026 | 2020-2021 | 55,026 | - | - | - | - | 55,026 | - |
| 81 | Капітальний ремонт тротуару по вул. Садова (від перехрестя з вул. Володарівна до перехрестя з вул. Вокзальна) в м.Буча Київської області | 213,3 | 2019 | 213,3 | - | - | - | - | 213,3 | - |
| 82 | Капітальний ремонт тротуару комунальної власності по вул. Острівського (від бульвару Б.Хмельницького до вул. Польова) в м.Буча Київської області | 186,4 | 2019 | 186,4 | - | - | - | - | 186,4 | - |
| 83 | Розроблення проектної документації "Реконструкція лінійної ділянки по вул. Героїв Майдану (від №4 до вул. Нове Шоссе)" в м.Буча Київської області | 22,3 | 2019 | 22,3 | - | - | - | - | 22,3 | - |
| 84 | Розроблення проектної документації "Капітальний ремонт тротуару | 28,2 | 2019 | 28,2 | - | - | - | - | 28,2 | - |



| | | | | | | | | | | | |
|----|--|---------|-----------|---------|---|---|---|---|---|---------|---|
| | по вул. Інститутська/дублянського міського парку до вул. Вокзальна" в м.Буча/Київської області | 37,3 | 2019 | 37,3 | - | - | - | - | - | 37,3 | - |
| 85 | Розроблення проектнодокументації "Реконструкція тротуару по вул. Енергетиків/від №16 до вул. Польова" в м.Буча/Київської області | 32,8 | 2019 | 32,8 | - | - | - | - | - | 32,8 | - |
| 86 | Розроблення проектнодокументації "Реконструкція пішохідної зони між вул. Л. Качинського та вул. Вокзальна" в м.Буча/Київської області | 34,3 | 2019 | 34,3 | - | - | - | - | - | 34,3 | - |
| 87 | Розроблення проектнодокументації "Капітальний ремонт тротуару комунальної власності по вул. Острівського (від бульвару Б.Хмельницького до вул. Польова) в м.Буча/Київської області | 30,2 | 2019 | 30,2 | - | - | - | - | - | 30,2 | - |
| 88 | Розроблення проектнодокументації "Капітальний ремонт тротуару по вул. Новоселів №7 до загальноосвітньої школи №4) в м.Буча/Київської області | 35 | 2019 | 35 | - | - | - | - | - | 35 | - |
| 89 | Розроблення проектнодокументації "Капітальний ремонт автостоянки по вул. Паркова" в м.Буча/Київської області | 22,8 | 2019 | 22,8 | - | - | - | - | - | 22,8 | - |
| 90 | Розроблення проектнодокументації "Реконструкція тротуару по вул. Тургенєва/вул. Інститутська до пров. Тургенєва" в м.Буча/Київської області | 650 | 2019 | 650 | - | - | - | - | - | 650 | - |
| 91 | Реконструкція світлофорного об'єкту на перехресті вул. Польова та вул. НовеШоссе | 1500,00 | 2020-2021 | 1500,00 | - | - | - | - | - | 1500,00 | - |
| 92 | Будівництво, ремонт, реконструкція дорожнього покриття пров. С. Гребінки у м. Буча | - | 2020-2021 | - | - | - | - | - | - | - | - |
| 93 | Розробка проектно-кошторсної документації по будівництву, ремонту, реконструкції дорожнього покриття пров. С. Гребінки у м. Буча | - | 2020-2021 | - | - | - | - | - | - | - | - |

Енергозбереження та енергозабезпечення, водопостачання та водовідведення:

| | | | | | | | | | | | |
|-----|--|--------|-----------|--------|---|---|---|---|---|--------|---|
| 95 | Заміна світильників у ДНЗ №5 «Капітошка» та ПЗК «Берізка» на енергозберігаючі у м.Буча | 92,00 | 2020-2021 | 92,00 | - | - | - | - | - | 92,00 | - |
| 96 | Диспетчеризація вуличного освітлення у м.Буча | 304,00 | 2020-2021 | 304,00 | - | - | - | - | - | 304,00 | - |
| 97 | Заміна вуличного освітлення на енергозберігаюче по вул. Жовтневій у м.Буча | 90,9 | 2020-2021 | 90,9 | - | - | - | - | - | 90,9 | - |
| 98 | Заміна вуличного освітлення на енергозберігаюче по вул. Тарасівській у м.Буча | 90,9 | 2020-2021 | 90,9 | - | - | - | - | - | 90,9 | - |
| 99 | Заміна вуличного освітлення на енергозберігаюче по вул. Острівського у м.Буча | 90,9 | 2020-2021 | 90,9 | - | - | - | - | - | 90,9 | - |
| 100 | Заміна вуличного освітлення на енергозберігаюче по вул. Польовій у м.Буча | 90,9 | 2020-2021 | 90,9 | - | - | - | - | - | 90,9 | - |
| 101 | Заміна вуличного освітлення на енергозберігаюче по вул. Героїв Крут у м.Буча | 90,9 | 2020-2021 | 90,9 | - | - | - | - | - | 90,9 | - |
| 102 | Заміна вуличного освітлення на енергозберігаюче по вул. Шухевича у м.Буча | 90,9 | 2020-2021 | 90,9 | - | - | - | - | - | 90,9 | - |
| 103 | Заміна вуличного освітлення на енергозберігаюче по вул. Водопровідній у м.Буча | 90,9 | 2020-2021 | 90,9 | - | - | - | - | - | 90,9 | - |
| 104 | Заміна вуличного освітлення на енергозберігаюче по вул. Тургенєва у м.Буча | 90,9 | 2020-2021 | 90,9 | - | - | - | - | - | 90,9 | - |
| 105 | Заміна вуличного освітлення на енергозберігаюче по вул. Михайловського у м.Буча | 90,9 | 2020-2021 | 90,9 | - | - | - | - | - | 90,9 | - |
| 106 | Заміна вуличного освітлення на енергозберігаюче по пров. | 90,9 | 2020-2021 | 90,9 | - | - | - | - | - | 90,9 | - |



| | | | | | | | | | | | | | | |
|-----|--|-----------|-----------|-----------|---|---|---|---|-----------|---|---|---|---|---------|
| 107 | Санаторному у м.Буча Заміна вуличного освітлення на енергозберігаюче білі залізничного перебіду (зі сторони вул. Тарасівської) у м.Буча | 90,9 | 2020-2021 | 90,9 | - | - | - | - | 90,9 | - | - | - | - | 90,9 |
| 108 | Будівництво мереж зовнішнього освітлення пров. Олексі Тихого у м.Буча | 104,00 | 2020-2021 | 104,00 | - | - | - | - | 104,00 | - | - | - | - | 104,00 |
| 109 | Будівництво мереж зовнішнього освітлення вул. Г. Верьовки у м.Буча | 208,00 | 2020-2021 | 208,00 | - | - | - | - | 208,00 | - | - | - | - | 208,00 |
| 110 | Капітальний ремонт систем вуличного освітлення по вул. 1-го Травня в с.Лубинка | 238,00 | 2019 | 238,00 | - | - | - | - | 238,00 | - | - | - | - | 47,60 |
| 111 | Капітальний ремонт систем вуличного освітлення по вул. Жовтнева в с.Лубинка | 321,00 | 2019 | 321,00 | - | - | - | - | 321,00 | - | - | - | - | 64,20 |
| 112 | Капітальний ремонт систем вуличного освітлення по вул. Чкалова в с.Лубинка | 187,00 | 2019 | 187,00 | - | - | - | - | 187,00 | - | - | - | - | 37,40 |
| 113 | Капітальний ремонт систем вуличного освітлення по вул.40-річчя перемоги в с.Гаврилівка | 103,00 | 2019 | 103,00 | - | - | - | - | 103,00 | - | - | - | - | 20,60 |
| 114 | Капітальний ремонт систем вуличного освітлення по вул. Промислова в с.Гаврилівка | 98,00 | 2019 | 98,00 | - | - | - | - | 98,00 | - | - | - | - | 19,60 |
| 115 | Капітальний ремонт систем вуличного освітлення по вул.Шевченка в с.Гаврилівка | 64,00 | 2019 | 64,00 | - | - | - | - | 64,00 | - | - | - | - | 12,80 |
| 116 | Капітальний ремонт систем вуличного освітлення по вул.Садова в с.Гаврилівка | 156,00 | 2019 | 156,00 | - | - | - | - | 156,00 | - | - | - | - | 31,20 |
| 117 | Проведення енергоаудиту у школі мистецтв ім. Лєвка Рєзєвського, проведення теплодіагностики приміщення у м.Буча | 20,00 | 2020-2021 | 20,00 | - | - | - | - | 20,00 | - | - | - | - | 20,00 |
| 118 | Капітальний ремонт щодо покращення енергозбереження двоповерхової будівлі Бєлєвського дошкільного навчального закладу (ясла-садок) №18 "Золота рибка" за адресою: вул.Сєборна,29, с.Бєлєвщина, Бєлєвського району Київської області | 3500,00 | 2019 | 3500,00 | - | - | - | - | 3500,00 | - | - | - | - | 700,00 |
| 119 | Капітальний ремонт щодо покращення енергозбереження однопверхової будівлі Бєбєлицького дошкільного навчального закладу (ясла-садок) №8 "Світлячок", за адресою: Київська область, Бєлєвський район, смт.Бєбєлиці, вул.Травнева,68 | 1719,246 | 2020-2021 | 1719,246 | - | - | - | - | 1719,246 | - | - | - | - | 343,85 |
| 120 | Капітальний ремонт щодо покращення енергозбереження будівлі Бучанської загальноосвітньої школи І-ІІІ ступеня №3 по вул.Вєкзальна,46а в м.Буча | 13863,268 | 2019 | 13863,268 | - | - | - | - | 13863,268 | - | - | - | - | 2310,60 |
| 121 | Капітальний ремонт вузла вводу теплопостачання з установкою автоматизованого пристрою оптимізації теплопостачання у підвальному приміщенні дошкільного навчального закладу комбінованого типу №5 «Кєпєтєшкє» Бучанської міської ради Київської області | 383,826 | 2019 | 383,826 | - | - | - | - | 383,826 | - | - | - | - | 307,056 |
| 122 | Капітальний ремонт вузла вводу теплопостачання з установкою автоматизованого пристрою оптимізації теплопостачання у підвальному приміщенні Бучанського НВК «СЗОШ І-ІІІ ступеня» №4 Бучанської міської ради Київської області | 553,059 | 2019 | 553,059 | - | - | - | - | 553,059 | - | - | - | - | 442,449 |
| 123 | Капітальний ремонт покрив буд. №5 по вул. Ястрємський у м.Буча | - | 2020-2021 | - | - | - | - | - | - | - | - | - | - | - |



| | | | | | | | | | | |
|-----|--|-----------|-----------|-----------|---|---|---|----------|---------|---|
| 124 | Прокладання лінійних систем та дошової каналізації території по вул. Яблунський, б. 360 у м. Буча | 1500,00 | 2020-2021 | 1500,00 | - | - | - | - | 1500,00 | - |
| 125 | Капітальний ремонт прибудинкової території по вул. Водопровідна, 40,42 в м. Буча | 150,816 | 2020-2021 | 150,816 | - | - | - | - | 150,816 | - |
| 126 | Капітальний ремонт прибудинкової території по вул. Водопровідна, 56,58,60 в м. Буча | 177,434 | 2020-2021 | 177,434 | - | - | - | - | 177,434 | - |
| 127 | Реконструкція існуючої мережі водопостачання d=100 мм в с. Гаврилівка, вул. Михайленка Київської області | 2684,323 | 2019 | 2684,323 | - | - | - | 2147,463 | 536,86 | - |
| 128 | Будівництво водопровідної мережі з влаштуванням артезіанської свердловини в с. Мирощі Київської області | 11359,967 | 2020-2021 | 11359,967 | - | - | - | 9087,977 | 2271,99 | - |
| 129 | Капітальний ремонт існуючої підірної стінки зі сходами та зливової системи для відведення дощових вод на території будинку №7, по вул. Селозаводська в м. Буча Київської області | 1496,00 | 2019 | 1496,00 | - | - | - | - | 1496,00 | - |

Соціальна сфера.

Розвиток освіти:

| | | | | | | | | | | |
|-----|---|-----------|-----------|-----------|-----------|-----------|---|------------|------------|-----------|
| 130 | Будівництво гмазізай на 14 класів по вул. Вишнева, в м. Буча Київської області (ДФРР) | 89642,046 | 2019 | 89642,046 | 80677,846 | 80677,846 | - | - | 8964,20 | - |
| 131 | Будівництво дитячого дошкільного закладу на 144 місця по вул. Лесі Українки в м. Буча Київської області (ДФРР) | 58563,89 | 2019 | 58563,89 | 55635,70 | 55635,70 | - | - | 2928,19 | - |
| 132 | Будівництво дитячого дошкільного закладу на 144 місця по вул. Лесі Українки в м. Буча Київської області (ДФРР) | 26353,751 | 2020-2021 | 26353,751 | 55635,70 | 55635,70 | - | 23718,3759 | 2635,3751 | - |
| 133 | Будівництво спортивного блоку в комплексі з будівлями загальноосвітньої школи № 2 по вул. Шевченка, 14 в м. Буча (Залишка) (За рахунок ДФРР) | 36517,832 | 2019 | 36517,832 | 34691,942 | 34691,942 | - | - | 1825,89 | - |
| 134 | "Капітальний ремонт щодо покращення енергозбереження будівлі Бучанської загальноосвітньої школи І-ІІІ ступенів № 3 по вул. Вокзальна, 46-А в м. Буча Київської області. Коригування робочого проекту» (НКПВУ) | 13863,268 | 2019 | 13863,268 | - | - | - | - | 2310,545 | 11552,723 |
| 135 | «Капітальний ремонт навчально-виховного комплексу «Загально-освітня школа І ступеня – дошкільний навчальний заклад «Берізка» в м. Буча Київської області (утеплення фасаду та зміна матеріалу покриття)»(НКПВУ) | 8661,979 | 2019 | 8661,979 | - | - | - | - | 1443,663 | 7218,316 |
| 136 | Будівництво дитячого дошкільного закладу на 144 місця по вул. Лесі Українки в м. Буча Київської області (обласна програма) | 58563,89 | 2019 | 58563,89 | - | - | - | 46851,11 | 11712,7878 | - |
| 137 | Будівництво спортивного блоку в комплексі з будівлями загальноосвітньої школи № 2 по вул. Шевченка, 14 в м. Буча (Залишка) (За рахунок ДФРР) | 36517,832 | 2019 | 36517,832 | - | - | - | 29214,262 | 7303,57 | - |
| 138 | Реконструкція загальноосвітньої школи І-ІІ ступенів з добуловою дошкільною школою на 65 учнів в с. Мирощі Києво-Святошинського району Київської області | 27305,023 | 2020-2021 | 27305,023 | - | - | - | 21844,023 | 5461,00 | - |
| 139 | Будівництво спортивного майданчику для баскетболу в Бучанській ЗСЗО І-ІІІ ст. №1 по вул. Михайловського, 74 (співфінансування) | 1500,00 | 2020-2021 | 1500,00 | - | - | - | 750,0 | - | - |
| 140 | Будівництво спортивного майданчику для волейболу в Бучанській | 1500,00 | 2020-2021 | 1500,00 | - | - | - | 750,0 | - | - |



| | | | | | | | | | | | |
|---|--|---------|-----------|---------|---|---|---|---|---------|--------|---|
| 157 | Будівництво футбольного спортивного майданчику у Луб'инській ЗОШ І-ІІ ст. у с.Луб'янка по вул.Шевченка,17 (співфінансування) | 1500,00 | 2020-2021 | 1500,00 | - | - | - | - | 750,0 | 750,0 | - |
| 158 | Будівництво волейбольного спортивного майданчику у Луб'инській ЗОШ І-ІІ ст. у с.Луб'янка по вул.Шевченка,17 (співфінансування) | 1500,00 | 2020-2021 | 1500,00 | - | - | - | - | 750,0 | 750,0 | - |
| Розвиток культури: | | | | | | | | | | | |
| 159 | Реконструкція будинку культури в с.Гарилівка Бучанської об'єднаної територіальної громади | 400,00 | 2019 | 400,00 | - | - | - | - | 320,00 | 80,00 | - |
| 160 | Реконструкція будинку культури в с.Лубинка Бучанської об'єднаної територіальної громади | 400,00 | 2019 | 400,00 | - | - | - | - | 320,00 | 80,00 | - |
| Розвиток спорту: | | | | | | | | | | | |
| 161 | Будівництво водно-спортивного комплексу в м. Буча | 900,00 | 2019 | 900,00 | - | - | - | - | 720,00 | 180,00 | - |
| Охорона здоров'я: | | | | | | | | | | | |
| 162 | Будівництво амбулаторії загальної практики сімейної медицини для 1-2 лікарів в с. Луб'янка Будівництво медичної амбулаторії комунальної власності по вул. Котляревського, 21-6 у селі Воврась, Київської області. | 400,00 | 2019 | 400,00 | - | - | - | - | 320,00 | 80,00 | - |
| 163 | Будівництво амбулаторії загальної практики сімейної медицини для 1-2 лікарів в с. Луб'янка | 600,00 | 2019 | 600,00 | - | - | - | - | 480,00 | 120,00 | - |
| Безпека жителів громади, екологія: | | | | | | | | | | | |
| 164 | Здійснення очищення водойми по вул. Гагаріна та пров. Гагаріна у м.Буча | - | 2020-2021 | - | - | - | - | - | - | - | - |
| 165 | Реконструкція майданчика водопровідних споруд із застосуванням новітніх технологій та встановленням обладнання з очистки та знезалізнення питної води за адресою: м. Буча, вул. Склозаводська, 12-6 | 3500,00 | 2019 | 3500,00 | - | - | - | - | 3150,00 | 350,00 | - |
| 166 | Реконструкція майданчика водопровідних споруд (територія свердловини №639) із застосуванням новітніх технологій та встановленням обладнання з очистки та знезалізнення питної води за адресою: м. Буча, вул. Тарасівська, 14 | 3000,00 | 2019 | 3000,00 | - | - | - | - | 2700,00 | 300,00 | - |
| 167 | Реконструкція майданчика водопровідних споруд із застосуванням новітніх технологій та встановленням обладнання з очистки та знезалізнення питної води за адресою: Київська обл., с. Гарилівка, вул. Соєнова, 2 | 4000,00 | 2019 | 4000,00 | - | - | - | - | 3600,00 | 400,00 | - |
| 168 | Реконструкція майданчика водопровідних споруд із застосуванням новітніх технологій та встановленням обладнання з очистки та знезалізнення питної води за адресою: Київська обл., с. Луб'янка, вул. Нова, 6 | 4000,00 | 2020 | 4000,00 | - | - | - | - | 3600,00 | 400,00 | - |



Секретар ради

В.П. Олексюк