



**ВІДДІЛ З ПИТАНЬ ТОПОНІМІКИ
ТА ОХОРОНИ ІСТОРИКО-КУЛЬТУРНОГО СЕРЕДОВИЩА**

Конституції м-н, 7, м. Харків, 61200
тел. +38 (057) 760-79-68; topcom@citynet.kharkov.ua

зс сз 2020 № 06-20-171

на № А-3-11/101/335-20 від 10.02.2020

АНАТОЛІЙ

[foi+request-62531-

fb7710e1@dostup.pravda.com.ua]

Виконавчими органами Харківської міської ради розглянуто Ваш запит на інформацію від 22.01.2020 стосовно надання переліку вулиць міста Харкова, перейменованих з 2014 року.

Повідомляємо, що запитувана Вами інформація міститься у розпорядчих актах Харківської міської ради.

Відповідно до вимог ст. 5 та ч. 3 ст. 22 Закону України «Про доступ до публічної інформації» (далі - Закон) повідомляємо що, копії зазначених документів з 2014 року по теперішній час підготовлені. Загальний обсяг запитуваної інформації становить 179 сторінок.

Згідно ст. 21 Закону України «Про доступ до публічної інформації» у разі, якщо задоволення запиту на інформацію передбачає виготовлення копій документів обсягом більш як 10 сторінок, запитувач зобов'язаний відшкодувати фактичні витрати на копіювання та друк.

Надання документів, що містять запитувану інформацію, здійснюється згідно із Порядком розгляду запитів на публічну інформацію в Харківській міській раді та її виконавчих органах, який затверджено рішенням виконавчого комітету Харківської міської ради від 10.06.2015 № 337 (далі – Порядок).

Для задоволення запиту Вам необхідно сплатити вартість фактичних витрат, пов'язаних із копіюванням та друком запитаного Вами документу.

Згідно з п. 8.16.6 Порядку надання копій запитуваних документів або документів, що містять запитувану інформацію, здійснюється, якщо протягом двох тижнів з дня відправлення рахунку від запитувача надійшов оригінал розрахункового документа або до виконавця надійшло інше документальне підтвердження оплати рахунку.

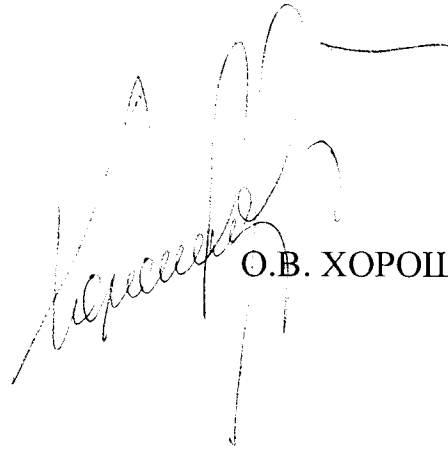
Виходячи з вищевикладеного повідомляємо, що протягом двох тижнів з дня відправки даного листа Вам необхідно направити оригінал розрахункового документа до Відділу з питань топоніміки та охорони історико-культурного середовища Харківської міської ради за адресою, 61200, м. Харків, м-н Конституції, 7, (телефон для довідок (057) 760-79-68).

Одночасно повідомляємо, що з метою забезпечення права кожного на доступ до інформації, що знаходиться у володінні Харківської міської ради

та її виконавчих органів, на виконання вимог Закону України «Про доступ до інформації» та інших актів чинного законодавства, офіційна документована інформація, яка створюється в процесі поточної діяльності Харківської міської ради та її органів, систематично та оперативно оприлюднюється на її офіційному веб-сайті в мережі Інтернет (www.city.kharkov.ua).

- Додаток:
1. Рахунок на відшкодування фактичних витрат на копіювання та друк документів, що надаються за запитом на інформацію, на 1 арк., в 1 прим.
 2. Копія 10 сторінок рішення 1 сесії Харківської міської ради 7 скликання від 20.11.2015 № 12/15, «Про перейменування об'єктів топоніміки міста Харкова», на 10 арк., в 1 прим.

Начальник Відділу
з питань топоніміки та охорони
історико-культурного середовища
Харківської міської ради



О.В. ХОРОШКОВАТИЙ

Отримувач: Харківська міська рада

Реєстраційний рахунок: UA908201720344280001000032986

Банк отримувача: ГУДКСУ у Харківській області

МФО банку: 820172

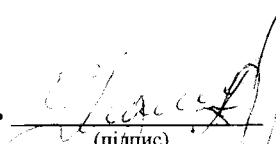
Код ЄДРПОУ: 04059243

Платник: Анатолій

РАХУНОК №1
від « 12 » березня 2020 року


Призначення платежу	Вартість виготовлення 1 стор. (без ПДВ), грн.	Кількість сторінок, од.	Ціна (без ПДВ), грн.
Виготовлення цифрових копій документів шляхом сканування	2,102	169	355,24
Разом		169	355,24

Всього до сплати: **Триста шістдесят дев'ять гривень 98 коп.**
(сума прописом)

Виконавець 
(підпис)

Заступник начальника відділу з питань топоніміки та охорони історико-культурного середовища Харківської міської ради

О.Г. Волк

Керівник 
(підпис)

Начальник відділу з питань топоніміки та охорони історико-культурного середовища Харківської міської ради

О.В. Хорощоватий





УКРАЇНА
ХАРКІВСЬКА МІСЬКА РАДА
ХАРКІВСЬКОЇ ОБЛАСТІ
1 сесія / 7 скликання

УКРАЇНА
ХАРЬКОВСКИЙ ГОРОДСКОЙ СОВЕТ
ХАРЬКОВСКОЙ ОБЛАСТИ
1 сессия / 7 созыва



РІШЕННЯ

Від 20.11.2015 № 12/15
м. Харків

Про перейменування об'єктів
топоніміки міста Харкова

На підставі Закону України «Про засудження комуністичного та націонал-соціалістичного (нацистського) тоталітарних режимів в Україні та заборону пропаганди їхньої символіки», ст. 26 Закону України «Про місцеве самоврядування в Україні», враховуючи рекомендації Міської комісії з питань топоніміки та охорони історико-культурного середовища, керуючись ст. 59 Закону України «Про місцеве самоврядування в Україні», Харківська міська рада

ВИРІШИЛА:

1. Перейменувати об'єкти топоніміки міста Харкова з урахуванням рекомендацій Міської комісії з питань топоніміки та охорони історико-культурного середовища, викладених у додатку 1:
 - 1.1. Елементи вулично-дорожньої мережі (додаток 2).
 - 1.2. Парки та сквери (додаток 3).
 - 1.3. Станцію Харківського метрополітену (додаток 4).
2. Впорядкувати найменування елементів вулично-дорожньої мережі міста Харкова (додаток 5).
3. Внести до Реєстру назв урбанонімів м. Харкова, затвердженого рішенням 9 сесії Харківської міської ради 4 скликання від 25.12.2002 р. «Про затвердження Реєстру назв урбанонімів в м. Харкові» (із змінами та доповненнями), такі зміни:
 - 3.1. Виключити рядки згідно з додатком 6.
 - 3.2. Включити рядки згідно з додатком 7.
4. Вважати, що правовстановлюючі документи, технічна документація на земельні ділянки та нерухоме майно, тендерна документація, договори, паспорти та інші документи, які містять назви перейменованих цим рішенням об'єктів топоніміки міста Харкова, є чинними з урахуванням вимог законодавства.

5. Доручити Департаменту бюджету і фінансів Харківської міської ради спільно з іншими виконавчими органами Харківської міської ради при підготовці проекту бюджету міста Харкова на 2016 рік вжити заходи щодо врахування витрат, пов'язаних з реалізацією цього рішення.


6. Доручити Департаменту у справах інформації та зв'язків з громадськістю Харківської міської ради спільно з КІ «Міський інформаційний центр» забезпечити:

6.1. Оприлюднення цього рішення в установленому порядку.

6.2. Поширення інформації щодо продовження дії документів, визначених у п. 4 цього рішення.

7. Контроль за виконанням цього рішення покласти на постійні комісії Харківської міської ради та секретаря Харківської міської ради.

Міський голова



Г.А. Кернес

Додаток 1
до рішення 1 сесії Харківської міської
ради 7 скликання «Про перейменування
об'єктів топоніміки міста Харкова»
від 20.11.2015 № 12 /15



У К Р А Ї Н А
ХАРКІВСЬКА МІСЬКА РАДА
ХАРКІВСЬКОЇ ОБЛАСТІ



**МІСЬКА КОМІСІЯ
З ПИТАНЬ ТОПОНІМІКИ ТА ОХОРОНИ ІСТОРИКО-
КУЛЬТУРНОГО СЕРЕДОВИЩА**

61002, м. Харків, вул. Сумська, 64, к. 225, тел. 725-22-45; torcom@citynet.kharkov.ua

**Выписка из протокола № 23
заседания Городской комиссии по вопросам топонимики
и охраны историко-культурной среды
от 17.11.2015**


1. О переименовании объектов топонимики г. Харькова, подлежащих изменению согласно требованиям Закона Украины «Об осуждении коммунистического и национал-социалистического (нацистского) тоталитарных режимов в Украине и запрета пропаганды их символики».

*Докладчик. Хорошковатый А.В. – заместитель председателя -
ответственный секретарь комиссии*

- РІШИЛИ:**
1. Информацию о результатах проведенных общегородских общественных слушаний о переименовании объектов топонимики г. Харькова принять к сведению.
 2. Поддержать перечень переименований объектов топонимики г. Харькова в соответствии с приложением.
 3. Рекомендовать внести данные предложения на рассмотрение сессии Харьковского городского совета.

«за» - единогласно

Заместитель председателя -
ответственный секретарь комиссии


А.В. Хорошковатый

Перелік перейменованих об'єктів топоніміки г. Харківова

Артема	вул.	Київський	Алчевських	вул.
Артем (Сорєєв Федір Андрійович) - радянський державний і партійний діяч. Член Комуністичної партії з 1901. Делегат 6-го з'їзду РСДРП (б) (1917), на якому був обраний членом ЦК. Один з організаторів збройного повстання в Харкові і в Донбасі в жовтні 1917. У 1917 -- голова Харківської ради, голова губерньського ВРК. З лютого 1918 голова СНК і комісар народного господарства Радянської Донецько-криворізької республіки; член ЦК КП(б)У.		Виник в середині XIX століття як Старокостомогвищенська вулиця. Перейменовано у 1892 році у Єпархіальну в зв'язку з розташуванням Жіночого єпархіального училища (нині -- територія студмістечка «Гігант»). У 1922 році перейменовано у Артема.	Сім'я Алчевських -- родина з представників інтелігенції, просвітяників, діячів культури та мистецтв кінця XIX початку XX століття: Алчевський Олексій Кирилович (1835, Суми-1901, Петербург) - російський підприємець, промисловець, меценат, комерцій радник, творець першого в Росії акціонерного іпотечного банку і фінансово-промислової групи. Його дружина, Алчевська (Журавльова) Христинна Данилівна (1841-1920) - педагог-просвітитель, основоположник методики вчення грамоті дорослих. Їх діти: Дмитро (1866-1920), підприємець, розстріляний більшовиками в Криму; Григорій (1866-1920) - діяч музичної культури, педагог, вокаліст, камерний співець і композитор; Ганна (1868-1931) - дружина академіка архітектури О.М. Бекетова; Микола (1872-1942) - театральний критик, автор першого радянського українського букваря для дорослих; Іван (1876-1917) - оперний співак (лірико-драматичний тенор), «король тенорів», соліст Маріїнського оперного театру; Христинна (1882-1931) - українська поетеса, прозаїк, драматург, літературний критик, публіцист, перекладач і педагог.	

Артема	пров.	Київський	Дизайнерський	пров.
Виник на початку XX століття як Єпархіальний провулок, перейменований у провулок Артема у 1922 році. В 1953 році до провулку було приєднано провулок Першого Пролетарського Полку.			По провулку розташований гуртожиток Академії дизайну та мистецтв	

Бабушкіна	вул.	Жовтневий	Пестрікова	вул.
Бабушкін Іван Васильович -		Вулиця виникла у	Пестріков Михайло Родіонович	

<p>професійний революціонер, білорусик. У грудні 1897 один з організаторів Єкатерінославського «Созоу боротьби за звільнення робочого класу». У жовтні 1898 створив Єкатерінославський комітет РСДРП</p>	<p>У 1920-х роках як Новопрокладена вулиця, з 1936 року – сучасна назва.</p>	<p>(1864, Калузька – 1930, Харків) – художник й педагог. Працював педагогом в багатьох художніх закладах Харкова, з 1896 року у художньому училищі, по тому у художньому та технологічному інституті.</p>
--	--	---

Бадаєва	вул.	Московський	Варненська	вул.
<p>Бадаєв Олексій Степанович – радянський державний і партійний діяч. Член Комуністичної партії з 1904. Був членом ЦВК СРСР. У 1938-43 був головою Президії Верховної Ради РРФСР і заступником голови Президії Верховної Ради СРСР. На 11-13-м з'їздах партії обирався кандидатом в члени ЦК РКП (б), а на 14-18-м з'їздах – членом ЦК.</p>		<p>Виникла у 1950-х роках як провулок Бадаєва, згодом було перетворено у вулицю.</p>	<p>Варна – місто-побратим. Договір про дружбу і співробітництво між містами Харковом і Варною підписано 25 серпня 1995 р. Оновлену Угоду про продовження дружніх зв'язків і співпрацю в торговель-економічній, науково-технічній і гуманітарно-культурній сферах підписано 16 серпня 2002 р.</p>	

Бакінських Комісарів	вул.	Київський	Пантелеймонівська	вул.
<p>Бакінські комісари, 26 революційних діячів Закавказзі, розстріляних 20 вересня 1918 на 207-ій вереті Закаспійської ж. д. есерами і англійськими інтервентами</p>		<p>Найменування вулиці до 1936 року.</p>	<p>Назва походить від хутора Пантелеймонова, який був відомий з середини 18 ст.</p>	

Більшовицька	вул.	Фрунзенський	Шалімова	вул.
<p>Більшовизм, що виник на початку 20 ст в Росії, революційний, дослідницький марксистський перебіг і політичної думки в міжнародному робочому русі, що отримав своє втілення в пролетарській партії нового типу, в партії більшовиків</p>		<p>Виникла на початку ХХ століття в приміському хуторі Немишля, первісна назва – Новопріжджа вулиця. З 1936 року – сучасна назва.</p>	<p>Шалімов Олександр Олексійович (1918-2006) – український хірург, один із засновників української хірургічної школи, доктор медичних наук, професор, академік АН Української РСР, Герой Соціалістичної Праці, Герой України, Почесний громадянин міста Харкова.</p>	

Більшовицький	пров.	Жовтневий	Ранковий	пров.
---------------	-------	-----------	----------	-------

Благосєва	вул.	Ленінський	Дрінова	вул.
<p>Благосєв Дімітр - перший пропагандист марксизму в Болгарії, засновник і керівник Болгарської робочої соціал-демократичної партії (тісних соціалістів). Захоплено зустрів Велику Жовтневу соціалістичну революцію і пропагував ідеї</p>		<p>Вулиця виникла на початку ХХ століття як Панасівський 3-й в'їзд. У 1920-х роках перейменовувалась у Новопрокладений провулок,</p>	<p>Дрінов Марін Стоянов (Марін Степанович Дрінов) – болгарський історик і філолог, громадський діяч болгарського національного відродження, працював велику частину життя в Харкові. Один з основоположників болгарської історіографії, перший президент</p>	

більшовиків, під керівництвом Благосва іуртія тієних соціаліста в 1919 році була перейменована в Комуністичну партію.	Новопротетарську вулицю. З 1936 року – првулою Котлова, з кінця 1930-х – вулиця Благосва.	Болгарського літературного товариства (нині Болгарська академія наук). Також – один з засновників відродженої Болгарської держави.
---	---	--

Блюхера	вул.	Київський, Московський	Валентинівська	вул.
Блюхер Рєдмій Кєстятитіповєч – радянський військовий і партійний діяч, Маршал Радянського Союзу. Член КПРС з 1916. На 17-м з'їзді партії обраний кандидатом в члени ЦК ВКП (б). Член ВЦИК в 1921-24 і член ЦВК СРСР в 1930-33, депутат Верховної Ради СРСР 1-го скликання.		Виникла на початку 1910-х років при забудові Салтівського житлового масиву, первісна назва – Газова вулиця. З 1972 року – сучасна назва	За розташуванням перша Св. валентинца, зникла Ітерамського (сучасне розташування – вул. Блюхера, 4-6)	

Буздаліна	вул.	Червонозаводський	Осиповського	вул.
Буздалін Сергій Феоктистович – український радянський державний і політичний діяч, народний комісар юстиції УСРР і голова Верховного революційного трибуналу, Голова Верховного Суду УСРР.		Вулиця виникла на початку ХХ століття в слободі Жихор. У повосний час мала назву вулиця Фрунзе. Після включення в межі міста у 1963 році смт Жихор, в квітні 1966 року вулицю Фрунзе перейменовано у вулицю Буздаліна.	Осиповський Тимофій Федорович – математик і філософ. У 1893 році він прийняв пропозицію засновника Харківського університету В.Н. Каразіна зайняти місце професора математики в Харківському університеті, що відкривався; 7 лютого 1893 року він був затверджений на цій посаді, і в числі перших з призначених до Харкова професорів, взяв активну участь в підготовчих роботах до відкриття університету.	

Височиненка	вул.	Московський	Михайлика	вул.
Височиненко Семен Дмитрович – генеральний секретар ЦК ЛКСМ України, член ЦК КП(б) України, 1-й секретар Пермського міського комітету ВКП(б)		Вулиця виникла в 1937 році і найменована яке вулиця Громова, в квітні 1958 її перейменовано в Авангардну, в серпні 1958 – у Поперечну. Сучасна назва – з	Михайлик Олексій Федосійович – науковець та громадський діяч, колишній голова Харківського міськвиконкому. Захистив кандидатську дисертацію по архітектурі «До історії планування і забудови міста Харкова», доцент. У 1934-1941 займав пости директора АПУ Харкова, директора інституту підвищення кваліфікації	

		1979 року.	господарників, начальником архітектурно-проектних майстерень. В 1943 р. прибув до Харкова. Був призначений директором Інституту інженерів комунального господарства і одночасно завідував кафедрою містобудування і планування населених місць Інституту. З лютого на 1953 до лютого 1960 р. О.Ф. Михайлик працював головою виконкому Харківської міської ради депутатів трудящих. Автор науково-популярних робіт по історії Харкова і його архітектури.
--	--	------------	--

Войкова	вул.	Комінтернівський	Мушачова	вул.
Войков Петр Лазаревич - активний учасник революційного руху в Росії, советский дипломат. В 1919 заступитель председателя правления Центросоюза; с 1920 одновременно член коллегии Наркомвнешторга; с 1921 заступитель председателя государственного треста «Северолес». С октября 1924 был полпредом СССР в Польше. Убит русским белоохранителем.		Вулицю найменовано у 1936 році при забудові селища Нова Колонія ХПЗ (сел. Артема).	Мушачев Пётр Матвеевич - российский инженер-технолог. Один из основоположников российской паровозостроения, директор Харьковского технологического института (1905-1906 и 1910-1917). В течение 40 лет, до самой смерти, возглавлял кафедру паровозостроения ХТИ.	

Володарського	вул.	Жовтневий	Семінарська	вул.
Володарський В. – революційний діяч. Член Комуністичної партії з 1917. Делегат 6-го з'їзду РСДРП (б) (1917). У вересні 1917 був вибраний в Президію ради Петрограду. Активний учасник Жовтневого озброєного повстання. Після Жовтневої революції — комісар у справах друку, пропаганди і агітації, редактор «Червоної газети».		Виникла у першій половині XIX століття як Катеринославська. згодом Ново-Катеринославська вулиця. У другій половині XIX століття вулиця називалась Холодногорською. В 1894 році офіційно було закріплено назву – Семінарська.	Найменування вулиці до 1922 року. В 1845 році за проектом архітектора А.А. Тона було збудовано комплекс будівел духовної семінарії, який зберігся й донині.	

Володарського	пров.	Жовтневий	Черновський	пров.
Найменування провулку до 1894 року. Виник у 1870-х роках як Черновський провулок (ймовірно - за прізвиськом перших поселенців). В 1894 році був перейменований у Семінарський провулок, а в 1922 – провулок Володарського.				

Володарського	в-д	Жовтневий	Мало-Черновський	пров.
Найменування провулку до 1894 року. Виник у 1870-х роках як Мало-Черновський провулок (ймовірно - за прізвиськом перших поселенців). В 1894 році був перейменований у				

Семінарський в'їзд, а в 1922 - в'їзд Володарського

Воробейська	вул.	Московський	Свєтлівська	вул.
Воробейські Вацлав Вацлавович - радянський партійний і державний діяч, публіцист, літературний критик. Член Комуністичної партії з 1894. Према Лютневської революції 1917 очолював Закардонне представництво ЦК РСДРП (б), що знаходилося в Стокгольмі.		Виникла на початку XX століття в селі Свєтлівка як Володимирська вулиця. З 1936 року - сучасна назва.	Назва походить від назви міщевості - Свєтлівка	
Гамарника	вул.	Червонозаводський	Подільський	пров.
Гамарник Ян Борисович - радянський партійний і військовий діяч, армійський комісар 1-го рангу. Член Комуністичної партії з 1916. До жовтня 1917 член і деякий час секретар Київського комітету РСДРП (б). Брав участь в підготовці Жовтневого повстання в Києві; 27 жовтня (9 листопада) вибраний до складу ревкома. У 1920--23 голова Одеського і Київського губкомов КП (б) В. У 1928 секретар ЦК КП Білорусії. Був делегатом 10-17-го з'їздів партії, на 14-м обирався кандидатом в члени ЦК, а на 15-17-м - членом ЦК партії.		Сформувався із забудови Подолу наприкінці XVIII століття, у 1804 році її було найменовано як Подільська вулиця, з середини XIX століття - Подільський провулок. У 1936-45 роках називався провулком Марата, а з 1968 року - вулиця Гамарника.	Найменування провулку до 1936 та у 1945-68 роках.	
Гамарника	пров.	Фрунзенський	Капустяцький	пров.
			Найменування провулку до 1961 року. Виник на початку 1930-х років. У 1961-62 мав назву - Моторобудівний 2-й пров. з 1962 року - сучасна назва.	
Губкомівська	вул.	Ленінський	Левченка	вул.
В СРСР до районування у 1929 р. - губернський комітет РКП(б), потім - ВКП(б), ще пізніше - обком ВКП(б) і нарешті - обком КПРС.		Виникла наприкінці XIX століття, первісно складалась з Арештантського провулку та Анненської вулиці, які об'єднали в 1894 році в Анненську вулицю. Перейменовано у Губкомівську в 1936 році.	Левченко Петро Олексійович - український живописець-пейзажист, графік, майстер інтер'єрних композицій. Левченко жив переважно у Харкові, викладав у Харківській міській школі малювання і живопису. Був одним з засновників та постійним членом Харківського товариства любителів мистецтва, експонентом Товариства пересувних художніх виставок (від 1886 до 1904 він був учасником майже всіх художніх пересувних виставок), Товариства	

				південноросійських художників Товариства київських художників багатьох виставою у Харкові.
Демченко	вул.	Київський	Дівоча	вул.
Демченко Микола Ісостерович – партійний і державний діяч. У 1930-32 нарком землеробства УРСР. Активний учасник колективізації, один з головних винуватців грандіозного голоду на Україні. З липня 1932 1-й секретар Київського, з червня 1934 Харківський обкомів КП(б) України. Член Політбюро ЦК КП(б)У.		Виникла у середині XIX століття. Найменування ймовірно походять від турботи про синархіального жолочого училища, що був тут розташований первісно.	Найменування вулиці до 1977 року.	
Дибенка Павла	вул.	Московський	Леоніда Бикова	вул.
Дибенка Павла	проект.	Московський	Леоніда Бикова	проект.
Дибенко Павло Юхимович – радянський військовий діяч, командарм 2-го рангу. Член Комуністичної партії з 1912. Активно брав участь в підготовці Жовтневого озброєного повстання в Петрограді, член Петрограду ВРК; керував формуванням і відправкою в столицю загонів революційних матросів і бойових корабельців літа 1918 на підпільній роботі на Україні. Був членом РВР СРСР, членом ЦВК СРСР.		Виникли в середині 1930-х років, найменовані в 1936 році як вулиця та провулок Шолохова, перейменовані у 1958 році у Павла Дибенка.	Биков Леонід Федорович - актор, режисер, сценарист. Заслужений артист РРФСР. Народний артист УРСР. Закінчив акторський факультет Харківського театрального інституту. У 1951-60 роках був актором Харківського державного академічного українського театру імені Т.Г. Шевченка. У театрі починається його акторська кар'єра. Биков грає в комедії «Вулиця трьох сороз'їв, 17» стилю у - радянського модника.	
Доброхотова	вул.	Комінтернівський	Мефодіївська	вул.
Доброхотов Михайло Петрович – один з керівників харківських більшовиків, член Харківського комітету партії.			Найменування вулиці до 1936 року. Виникла на початку XX століття під власною назвою, яка походить від церкви Свв. Кирила та Мефодія, що була розташована неподалік.	
Довгалівська	вул.	Ленінський	Беркоса	вул.
Довгалівський	в-д	Ленінський	Беркоса	в-д
Довгалевський Валеріан Савелійович - радянський державний діяч, дипломат. З травня 1921 року нарком пошт та телеграфів РРФСР, в 1923 заступник наркому пошт та телеграфів СРСР. В 1924-26 повноважний представник СРСР в Швеції, в 1927 в Японії, 1928-34 у Франції.		Виникла в 1930-х роках при розбудові селища Північний Пост поруч із колишньою центральною частиною слободи Мала	Беркос Михайло Андрійович – російський і український художник грецького походження. Працював переважно в жанрі пейзажу, випробувавши помітний вплив європейського імпресіонізму. У своїх роботах часто звертався до теми української природи. У другій половині 1890-х років переїхав до Харкова. Жив в передмісті Мала	

	Данилівка. В 1936 році вулицю, що з'єднувала Північний міст із Харковом найменували Західною вулицею. В 1962 році Західну і Довгалівську вулицю об'єднали в Довгалівську вулицю.	Данилівка з вдовою генерала Марією Рейтке. З 1904 року викладач в харківській школі малювання. За ініціативою Беркоса в 1912 році було відкрито Харківське художнє училище, де до 1917 року він був одним з провідних викладачів. Багато зусиль Беркос доклав до збагачення колекції першого на Україні художньо-промислового музею.
--	--	--

Другої П'ятирічки	вул.	Орджонікідзевський	Біблієв	вул.
Другий п'ятирічний план (1933-37) затверджений Сімнадцятим з'їздом ВКП(б). В результаті виконання плану було в основному побудовано соціалістичне суспільство, матеріально-технічну базу соціалізму, склався нова класова структура радянського суспільства, зміцнилася братська співпраця народів СРСР.		Виникла на початку 1930-х років при забудові житлового масиву «Новий Харків». Найменовано в 1936 році як вулиця Другої П'ятирічки.	Біблієс Валентин Васильович (1926-2009) – директор Харківського тракторного заводу протягом 27 років, Герой Соціалістичної Праці, Почесний громадянин міста Харкова.	

Дубового	пров.	Червонозагадовський	Троїцький	пров.
Дубовий Іван Паумович - командарм 2-го рангу. Член КПРС з 1917. Активний учасник Великої Жовтневої соціалістичної революції, організатор червоногвардійських загонів в Донбасі в 1917. З червня 1919 начдив 44-ої стрілецької дивізії, брав участь в боях проти петлюрівців, денікінців і військ буржуазної Польщі. З 1929 заступник командувача військами Українського військового округу, з 1935 командував військами Харківського військового округу		Сформовано наприкінці XVIII століття, найменування отримав у 1804 році як Троїцька вулиця, згодом – Троїцький провулок. Протягом 1936-53 років називався провулком Політемігрантів та Горійським.	Найменування провулку до 1936 та у 1953-66 роках.	

Енгельса	вул.	Ленінський, Жовтневий	Різдвяна	вул.
Енгельс Фрідріх - один з основоположників марксизму, вождь і вчитель міжнародного пролетаріату, друг і соратник До. Маркса.			Найменування вулиці до 1922 року. Сформована наприкінці XVIII століття, найменування отримала у 1804 році як Різдвяна поперечна вулиця, згодом – Мала Різдвяна	