

(12)

**ВИКОНАВЧИЙ ОРГАН КИЇВСЬКОЇ МІСЬКОЇ РАДИ
(КИЇВСЬКА МІСЬКА ДЕРЖАВНА АДМІНІСТРАЦІЯ)
КОМУНАЛЬНЕ ПІДПРИЄМСТВО**

КИЇВПАСТРАНС



НАКАЗ

“20” 02 2017 р.

№ 93

Про організацію роботи нового
автобусного маршруту № 118

З метою здійснення практичних кроків щодо реалізації рекомендації експертів Світового банку по оптимізації мережі маршрутів громадського транспорту міста Києва, відповідно до договору про організацію перевезень пасажирів на міських автобусних маршрутах загального користування м. Києва від 20.01.2017 № 33/17

НАКАЗУЮ:

1. В.о. начальника Служби організації руху Костенку Т.В.:

1.1. З 23.02.2017 організувати рух автобусів маршруту № 118 «Ст.м. «Чернігівська» – ст.м. «Політехнічний інститут» по трасі: вул. Гната Хоткевича – просп. Юрію Гагаріна – просп. Соборності – міст ім. Патона – бульв. Дружби народів – бульв. Лесі Українки – вул. Басейна – бульв. Тараса Шевченка – просп. Перемоги – вул. Чорновола – вул. Борщагівська – пров. Політехнічний – просп. Перемоги – бульв. Тараса Шевченка – вул. Велика Васильківська – вул. Павла Скоропадського – вул. Басейна – бульв. Лесі Українки – бульв. Дружби народів – міст ім. Патона – просп. Соборності – просп. Юрія Гагаріна – бульв. Верховної Ради – вул. Гната Хоткевича (додаток 1).

1.2. Надати замовлення Службі утримання рухомого складу та транспортної інфраструктури на виготовлення і встановлення покажчиків зупинок автобусів по трасі руху маршруту № 118.

1.3. Затвердити перелік зупинок автобусів маршруту № 118 (додаток 2).

1.4. Затвердити в установленому порядку паспорт автобусного маршруту № 118.

2. Автобусний маршрут № 118 віднести до категорії маршрутів зі складними умовами руху.

3. Начальнику відділу планування та моніторингу транспортної роботи Костенку Г.В.:

3.1. Скласти розклад руху автобусів маршруту № 118 та передати шляхову документацію в АП № 2.

3.2. Внести зміни в наряд роботи рухомого складу АП № 2.

4. Начальнику управління паливно-мастильних матеріалів Стайкову О.С., в.о. директора АП № 2 Кухарському А.П. для розрахунку нормативних витрат палива на автобусний маршрут № 118 використовувати надбавку в розмірі 30%.

5. В.о. директора АП № 2 Кухарському А.П.:

5.1. Довести до відома водіїв, лінійних працівників та пасажирів про організацію руху автобусів маршруту № 118 згідно з пунктом 1.1 цього наказу.

5.2. З 23.02.2017 забезпечити випуск належно екіпірованого рухомого складу на маршруті № 118 згідно з п. 1.1 цього наказу.

5.3. Провести хронометражні заміри на автобусному маршруті № 118, в тому числі заміри нульових рейсів та передати матеріали у відділ планування та моніторингу транспортної роботи та Службу організації руху.

5.4. Провести з водіями автобусів маршруту № 118 ознайомлювальну поїздку по трасі визначеній п.1.1 цього наказу.

5.5. Протягом 10 днів провести обстеження пасажиропотоку на маршруті № 118 та надати матеріали у відділ планування та моніторингу транспортної роботи та Службу організації руху для внесення змін в наряд роботи маршруту.

5.6. Надати замовлення до Служби енергетичного забезпечення та зв'язку на виготовлення показчиків маршруту для рухомого складу (додаток 3).

5.7. Забезпечити контроль за санітарним станом нових зупинок по трасі слідування маршруту № 118.

6. Начальнику Служби утримання рухомого складу та транспортної інфраструктури Коломійцю О.О. згідно із замовленням Служби організації руху виконати роботи з встановлення показчиків нових зупинок та нанести інформацію про рух автобусів на показчиках зупинок по трасі руху маршруту № 118.

7. Директору Служби енергетичного забезпечення та зв'язку Лопаті А.М.:

7.1. Виготовити інформаційні показчики автобусів маршруту № 118 згідно із замовленням АП № 2.

7.2. Виготовити записи на електронних мовних інформаторах та внести інші відповідні зміни до електронних інформаційних систем автобусів маршруту № 118 згідно з додатком 2 до цього наказу.

8. Начальнику Служби організації збору та обліку виручки Вавринчуку О.С. довести до працівників Служби зміни в маршрутній мережі згідно з цим наказом.

9. В.о. директора з економіки та фінансів Старостенко А.М. внести зміни у фінансовий план підприємства.

10. Начальнику служби маркетингу та зв'язку з громадськістю Бондарь Г.П. висвітлити в засобах масової інформації зміни, які вносяться в роботу громадського транспорту згідно з цим наказом.

11. Контроль за виконанням цього наказу покласти на в.о. директорів дирекції згідно з розподілом функціональних обов'язків.

Генеральний директор



Д. Левченко

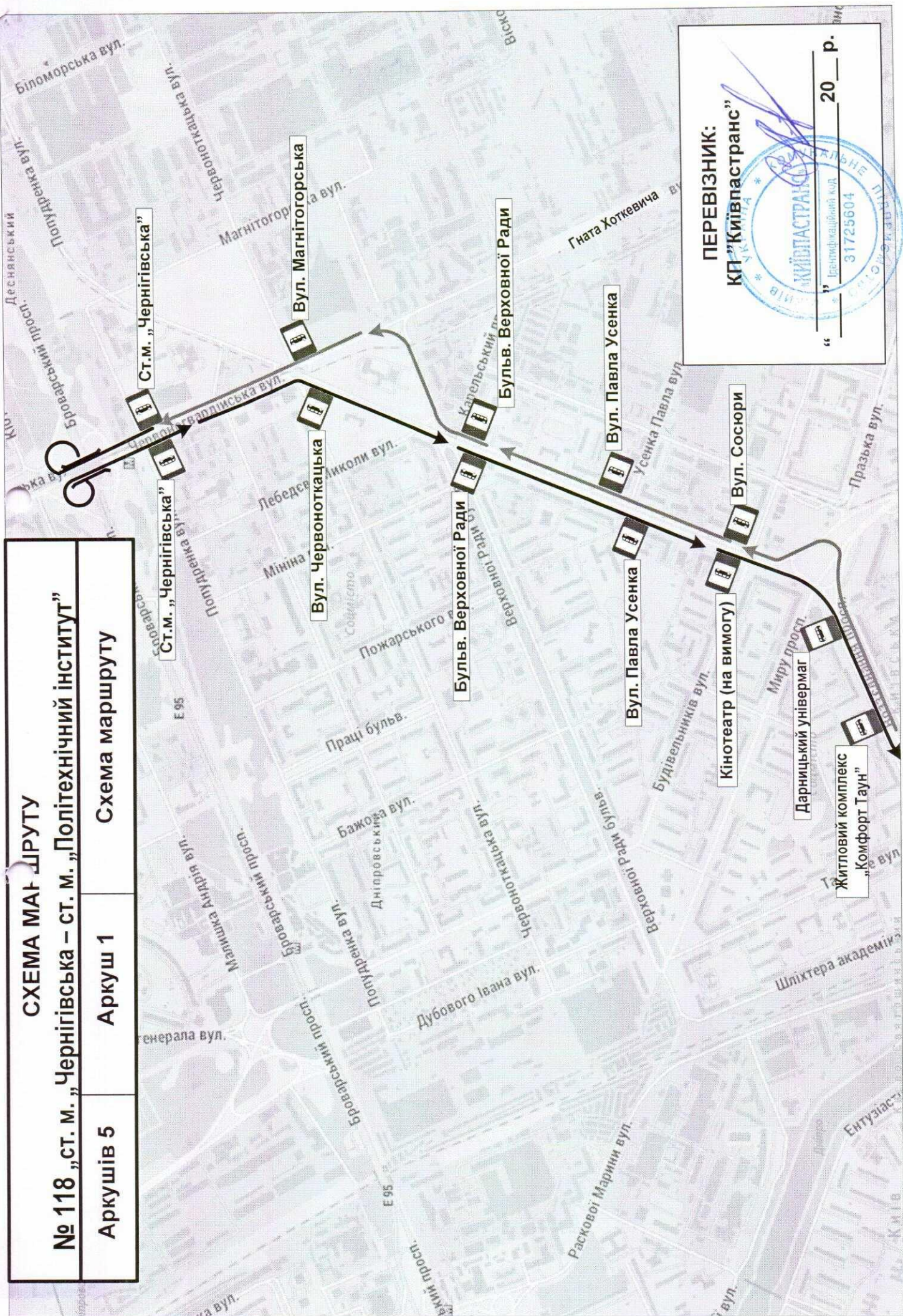
СХЕМА МАРШРУТУ

№ 118 „Ст. м. „Чернігівська – ст. м. „Політехнічний інститут”

Аркуші 5

Аркуш 1

Схема маршруту



ПЕРЕВІЗНИК:
КП „Київпаstrанс”
“ ” _____ 20__ р.
31725604

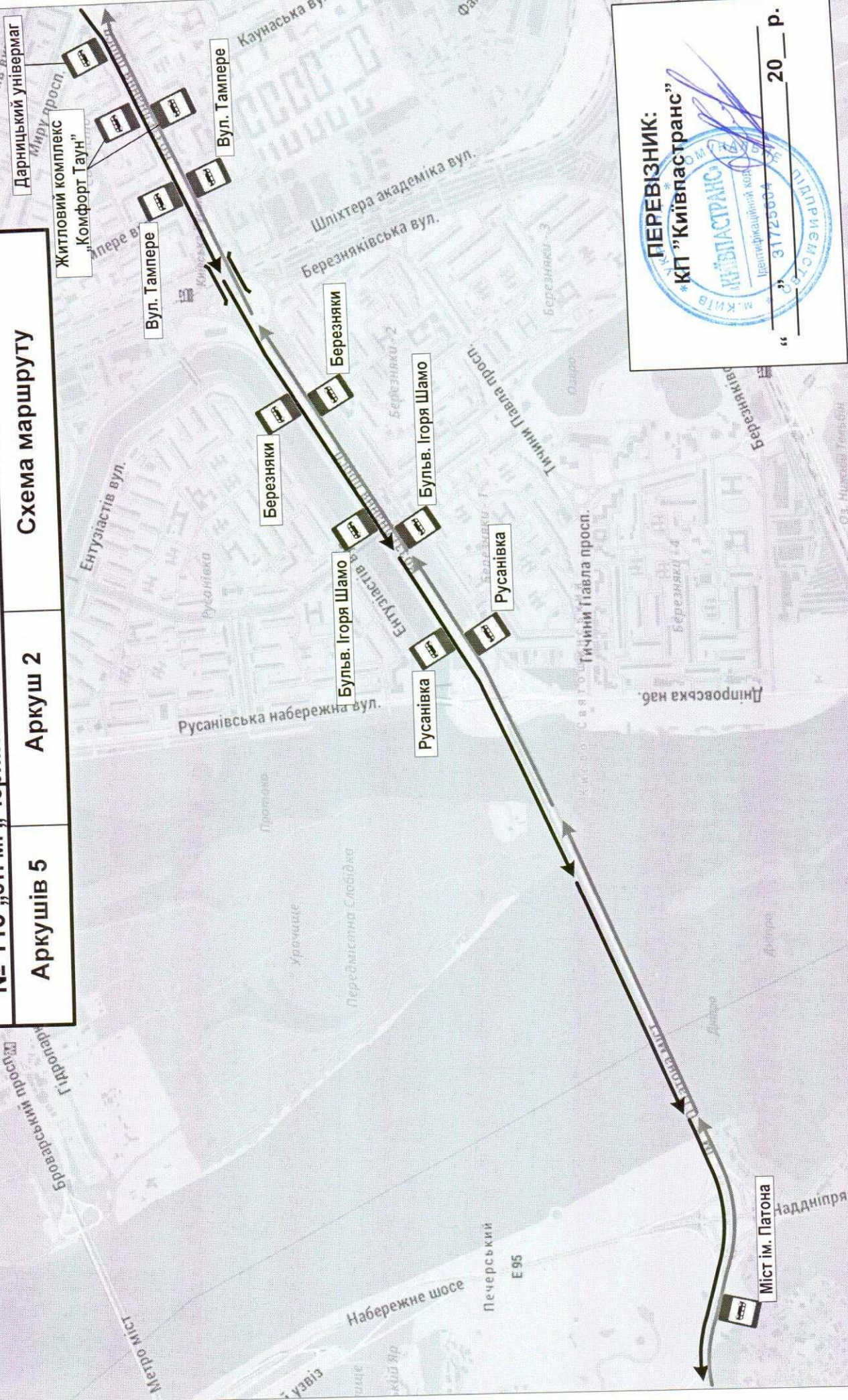
СХЕМА МАРШРУ 1 У

№ 118 „СТ. М. „Чернігівська – СТ. М. „Політехнічний інститут“

Схема маршруту

Аркуш 2

Аркушів 5



ПЕРЕВІЗНИК:
***КП "Ківіпастранс"**
Ідентифікаційний код: 31725004
ПІДПРИЄМСТВО

“ ” 20__ Р.

СХЕМА МАРШРУТУ

№ 118 „ст. м. „Чернігівська – ст. м. „Політехнічний інститут”

Схема маршруту

Аркуш 3

Аркушів 5

ПЕРЕВІЗНИК:
КП "Київпастрас" 
" 31725664 " 20 р.

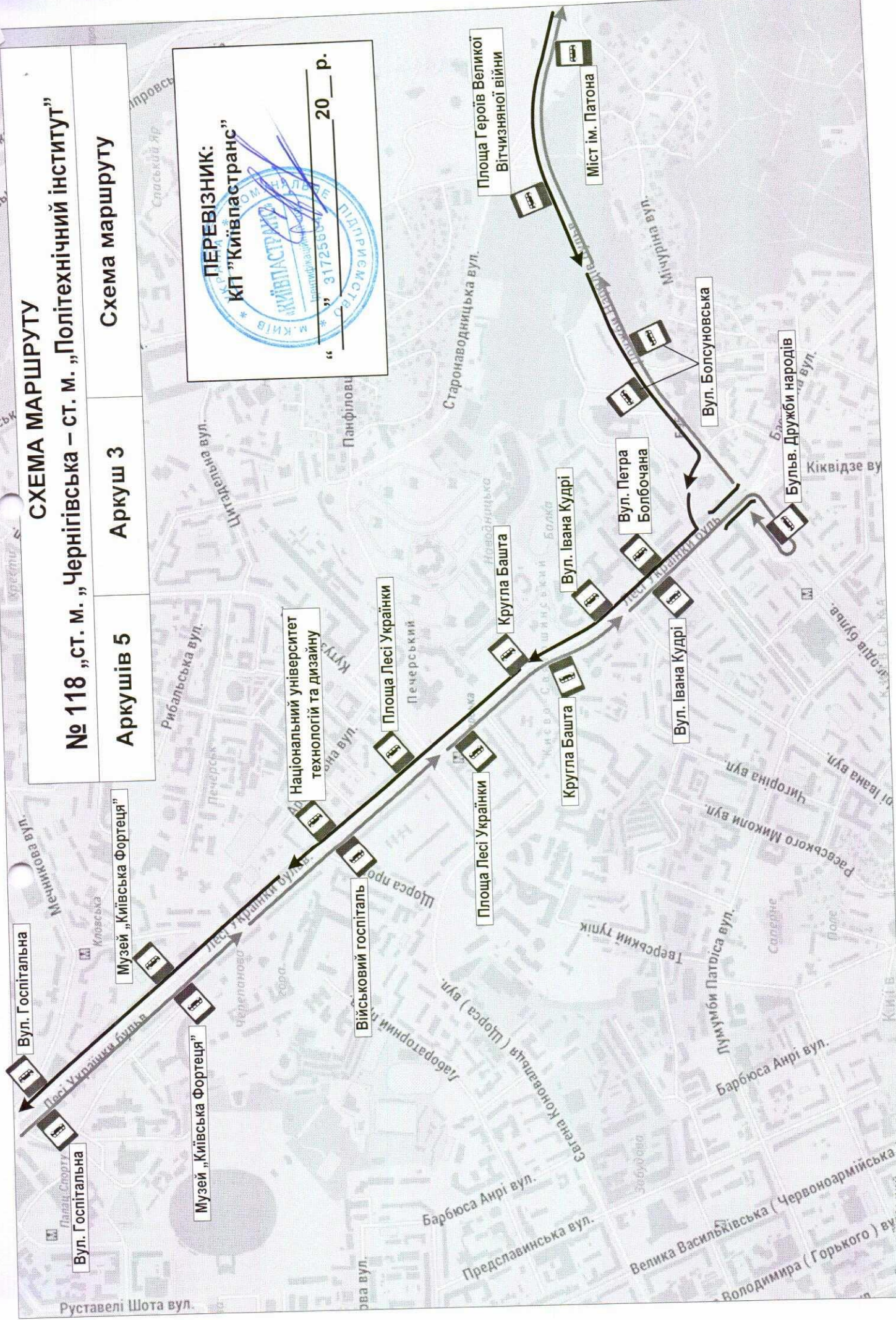
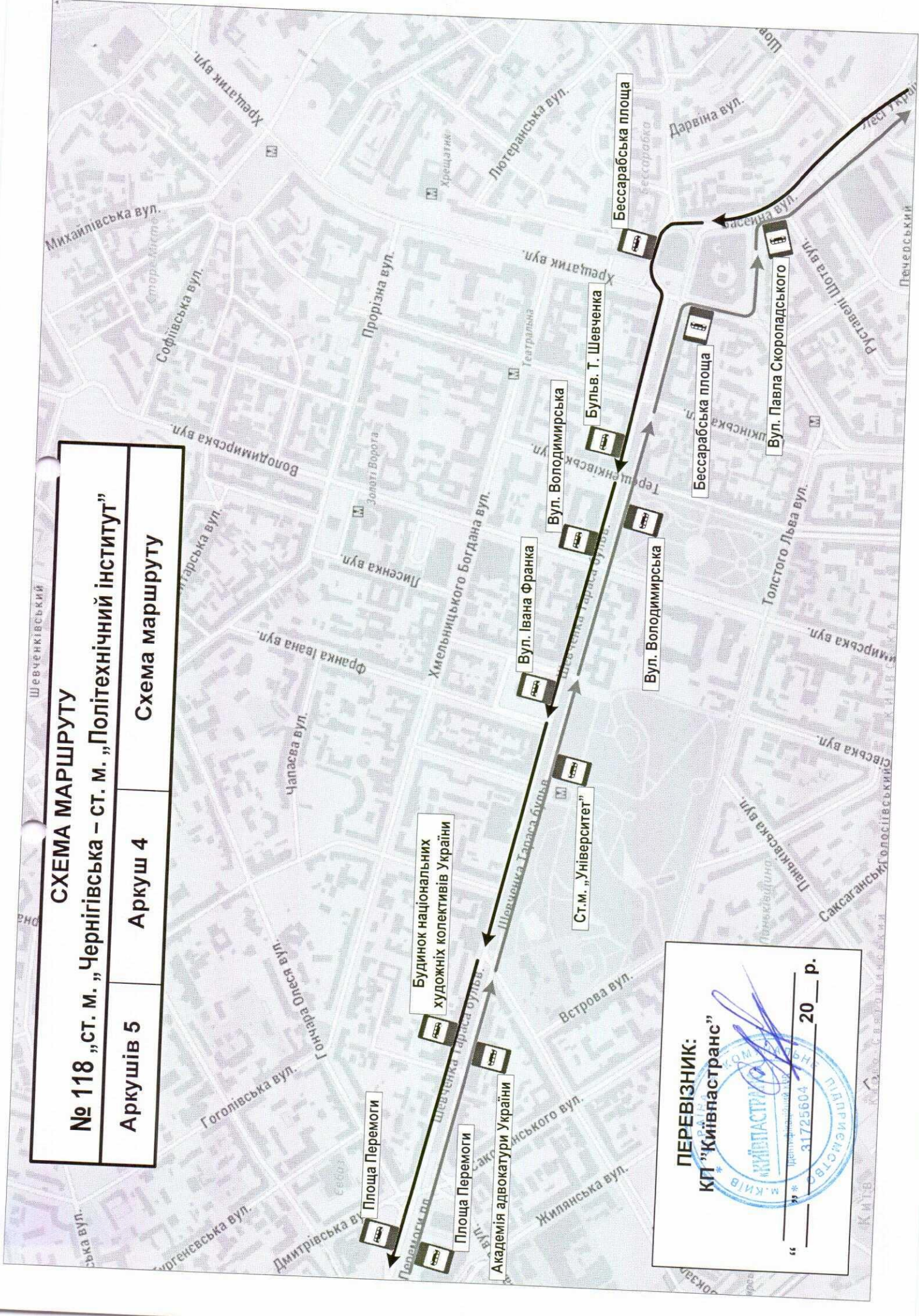


СХЕМА МАРШРУТУ
№ 118 „ст. м. „Чернігівська – ст. м. „Політехнічний інститут”
Аркуші 5 Аркуш 4
Схема маршруту



ПЕРЕВІЗНИК:
КП „Ківіастрас”

 “ _____ 20__ р.

СХЕМА МАРШРУТУ

№ 118 „Ст. м. „Чернігівська – ст. м. „Політехнічний інститут“

Аркушів 5

Аркуш 5

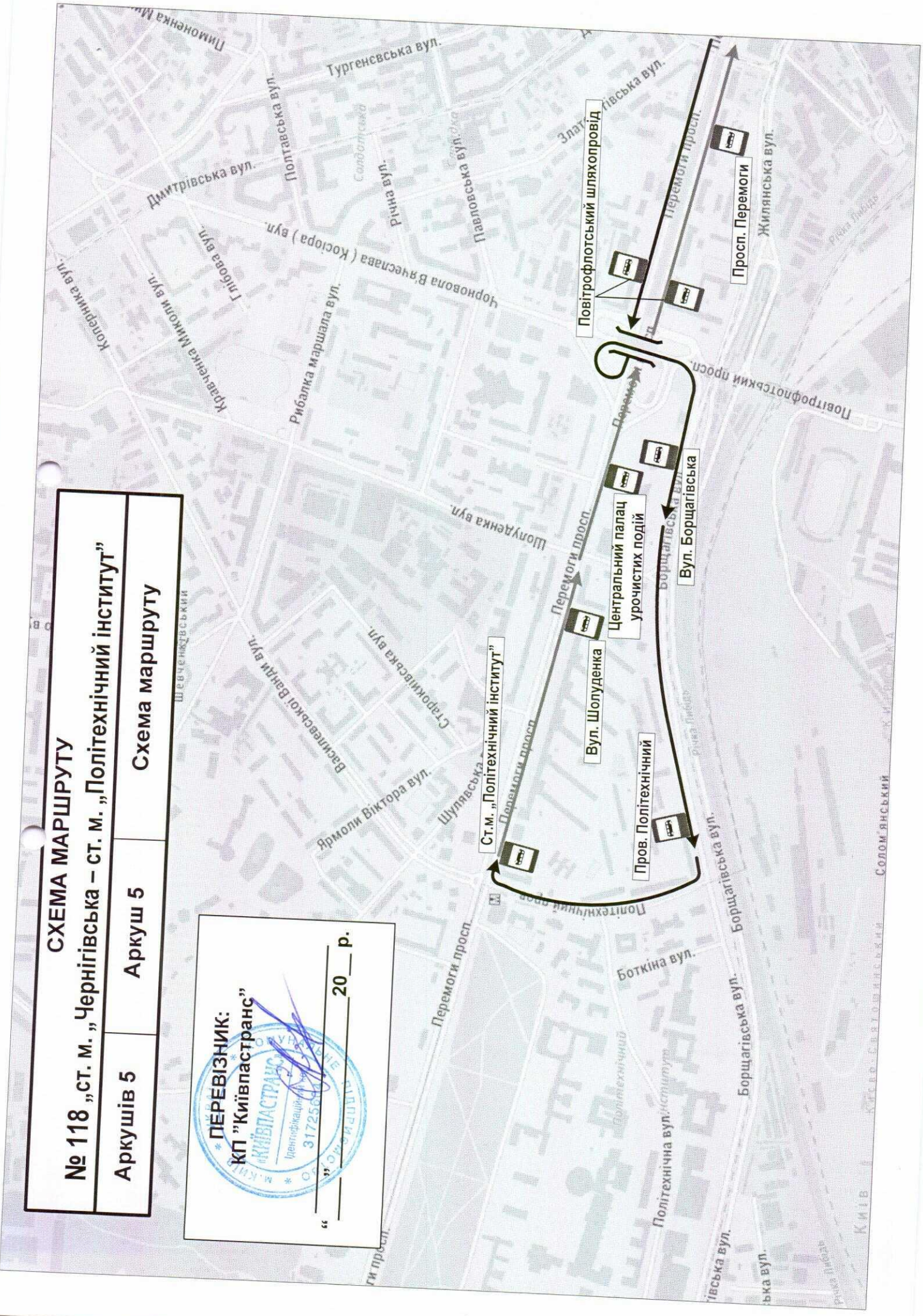
Схема маршруту

ПЕРЕВІЗНИК:

КП „Київпастрас“

Ідентифікаційний номер: 3172560

“ _____ 20__ р.



Перелік зупинок
автобусного маршруту № 118
«Станція метро «Чернігівська» – станція метро «Політехнічний інститут»

1. Станція метро «Чернігівська»
2. Вулиця Червоноткацька
3. Бульвар Верховної Ради
4. Вулиця Павла Усенка
5. Кінотеатр (на вимогу)
6. Дарницький універмаг
7. Житловий комплекс «Комфорт Таун»
8. Вулиця Тампере
9. Березняки
10. Бульвар Ігоря Шамо
11. Русанівка
12. Площа Героїв Великої Вітчизняної війни
13. Вулиця Болсуновська
14. Вулиця Петра Болбочана
15. Вулиця Івана Кудрі
16. Кругла башта
17. Площа Лесі Українки
18. Національний університет технологій та дизайну
19. Музей «Київська Фортеця»
20. Вулиця Госпітальна
21. Бессарабська площа
22. Бульвар Тараса Шевченка
24. Вулиця Володимирська
24. Вулиця Івана Франка
25. Будинок національних художніх колективів України
26. Площа Перемоги
27. Повітрофлотський шляхопровід
28. Вулиця Борщагівська
29. Провулок Політехнічний
30. Станція метро «Політехнічний інститут»
1. Станція метро «Політехнічний інститут»
2. Вулиця Шолуденка
3. Центральний палац урочистих подій
4. Повітрофлотський шляхопровід
5. Проспект Перемоги
6. Площа Перемоги
7. Академія адвокатури України
8. Станція метро «Університет»
9. Вулиця Володимирська
10. Бессарабська площа
11. Вулиця Павла Скоропадського
12. Вулиця Госпітальна
13. Музей «Київська Фортеця»
14. Військовий госпіталь
15. Площа Лесі Українки
16. Кругла башта
17. Вулиця Івана Кудрі
18. Бульвар Дружби народів
19. Вулиця Болсуновська
20. Міст ім. Патона
21. Русанівка
22. Бульвар Ігоря Шамо
23. Березняки
25. Вулиця Тампере
26. Житловий комплекс «Комфорт Таун»
27. Вулиця Володимира Сосюри
28. Вулиця Павла Усенка
29. Бульвар Верховної Ради
30. Вулиця Магнітогорська
31. Станція метро «Чернігівська»

В.о. начальника Служби організації руху



Т. Костенко

Комплект на 1 автобус

Передній

118	Станція метро «Чернігівська» Станція метро «Політехнічний інститут»
------------	--

Боковий

118	Станція метро «Чернігівська» просп. Юрія Гагаріна, просп. Соборності, бульв. Лесі Українки, ст.м. «Печерська», Бессарабська площа, ст.м. «Університет», просп. Перемоги, вул. Борщагівська Станція метро «Політехнічний інститут»
------------	--

Задній

118

В.о. начальника Служби організації руху



Т. Костенко