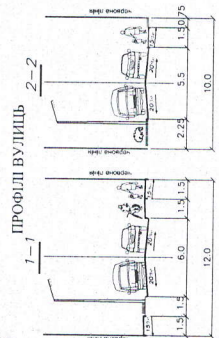
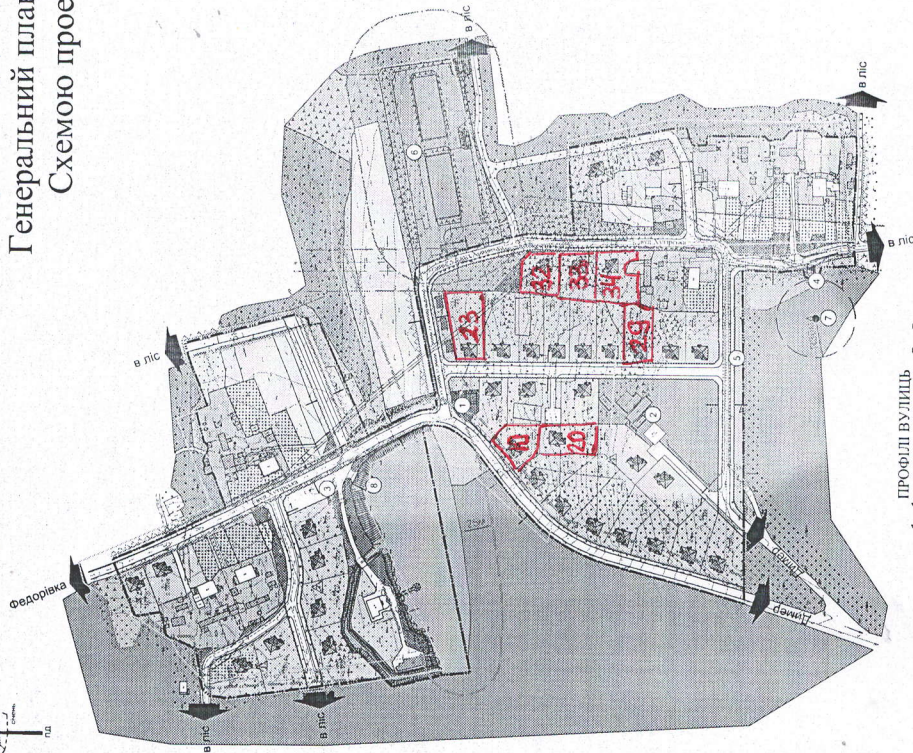


# ГЕНЕРАЛЬНИЙ ПЛАН С. КАМЕНКА ДИМЕРСЬКОЇ СЕЛИЩНОЇ РАДИ ВИШГОРОДСЬКОГО РАЙОНУ КИЇВСЬКОЇ ОБЛАСТІ

## Генеральний план (основне креслення) поданий зі Схемою проектних планувальних обмежень М 1:2000



**ОСНОВНІ ПОКАЗНИКИ**


№	Назва показника	Одиниця виміру	Кількість	Курсовий коефіцієнт
1	Кількість населених будинків	об'єд.	50	1.01
2	Площа в м.кв. в с. Камінь, в т.ч.:	га	11.3800	12.3973
	житлової садибної забудови	га	1.5297	8.4528
	промислової забудови	га	0.0351	0.1138
	землі сільськогосподарського використання	га	1.9164	0.8396
	території лісово-паркового використання	га	0.4569	0.4098
	загальної території	га	—	0.0713
	землі населення загальною адміністративною територією	га	5.5596	0.1960
	землі населення спеціальною адміністративною територією	га	—	0.1904
	землі населення спеціальною адміністративною територією	га	—	0.3065
	землі населення загальною адміністративною територією	га	0.1256	0.2828
	землі населення спеціальною адміністративною територією	га	0.6507	2.7183
	землі населення загальною адміністративною територією	га	0.2927	0.2627
	землі населення спеціальною адміністративною територією	га	—	45
	Площа проєктованої ділянки	га	—	0.074225
	Вулно-парковий майданчик	га	—	—
	площа паркувальних місць	км	1.000	2.480
	площа вулиць, тротуарів	м <sup>2</sup>	9.31	20

**ЕКСПЛІКАЦІЯ**

№	Назва об'єкта	Кількість	Примітка
1	МАГАЗИН	1	Боруч
2	ЛІСНИЦЕВО	1	Боруч
3	ЗОНА ПАРКОВОГО ВИКОРИСТАННЯ	1	Боруч
4	ТРАНСФОРМАТОРНА ПІДСТАЦІЯ	1	Боруч
5	ПАРКОВА ПЛОЩА	1	Боруч
6	СХЕМА ДИМЕРСЬКОЇ СЕЛИЩНОЇ РАДИ	1	Боруч
7	АРТЕФАКТИ	1	Боруч
8	ПІДС. З РОЗКОВТУТИМ МАДАРИНСЬКОМ ДІЯМ	1	Боруч
	НАДІШЛИ	1	проби

**УМОВНІ ПОЗНАЧЕННЯ**

Символ	Позначення	Назва
□	ПРОМІСЛОВИЙ БУДИВЕЛЬНИЙ СПОРУД	ПРОМІСЛОВИЙ БУДИВЕЛЬНИЙ СПОРУД
□	ЖИТЛОВИЙ БУДИВЕЛЬНИЙ СПОРУД	ЖИТЛОВИЙ БУДИВЕЛЬНИЙ СПОРУД
□	ЦЕРКОВНИЙ СПОРУД	ЦЕРКОВНИЙ СПОРУД
□	ПАРКОВА ПЛОЩА	ПАРКОВА ПЛОЩА
□	ПАРКОВА ПЛОЩА	ПАРКОВА ПЛОЩА
□	МЕЖА СЕЛЯ	МЕЖА СЕЛЯ
□	САНИТАРНО-ЗАХИСТНА ЗОНА	САНИТАРНО-ЗАХИСТНА ЗОНА
□	ПРИБЕРЕЖНА ЗАХИСТНА СМІЖА	ПРИБЕРЕЖНА ЗАХИСТНА СМІЖА
□	ОХОРОННА ЗОНА ЛІС	ОХОРОННА ЗОНА ЛІС
□	ПРОТЯЖЕННЯ ЗОНА	ПРОТЯЖЕННЯ ЗОНА
□	ДОДАТКОВІ ЗОНА	ДОДАТКОВІ ЗОНА
□	МЕЖА ЗОНІ САНІТАРНОЇ ОХОРОНИ	МЕЖА ЗОНІ САНІТАРНОЇ ОХОРОНИ
□	БРАДІКАТЕР	БРАДІКАТЕР
□	БЕРЕГОВОПРИБЕРЕЖНА	БЕРЕГОВОПРИБЕРЕЖНА
□	ПЕРЕСЕЧЕННЯ ЛІС	ПЕРЕСЕЧЕННЯ ЛІС
□	ЛІС	ЛІС
□	ПАРКОВА ПЛОЩА	ПАРКОВА ПЛОЩА
□	КОШЕР	КОШЕР
□	АРТЕФАКТИ	АРТЕФАКТИ
□	ТРАНСФОРМАТОРНА ПІДСТАЦІЯ	ТРАНСФОРМАТОРНА ПІДСТАЦІЯ
□	ВУЛНО-ПАРКОВИЙ МАЙДАНЧИК	ВУЛНО-ПАРКОВИЙ МАЙДАНЧИК
□	СІМВОЛІ	СІМВОЛІ
□	ТЕРИТОРІЯ ЖИТЛОВОЇ САДИБНОЇ ЗАБУДОВИ	ТЕРИТОРІЯ ЖИТЛОВОЇ САДИБНОЇ ЗАБУДОВИ
□	РОМАНСЬКА ТЕРИТОРІЯ	РОМАНСЬКА ТЕРИТОРІЯ
□	ЗЕЛЕНІ НАСАДЖЕННЯ ЗАХИСТНОГО КОРИСТУВАННЯ	ЗЕЛЕНІ НАСАДЖЕННЯ ЗАХИСТНОГО КОРИСТУВАННЯ
□	ЗЕЛЕНІ НАСАДЖЕННЯ ОБМЕЖЕНОГО КОРИСТУВАННЯ	ЗЕЛЕНІ НАСАДЖЕННЯ ОБМЕЖЕНОГО КОРИСТУВАННЯ
□	ЗЕМЛІ СІЛЬСЬКОГОСПОДАРСЬКОГО ПРИРІВНЕННЯ	ЗЕМЛІ СІЛЬСЬКОГОСПОДАРСЬКОГО ПРИРІВНЕННЯ
□	ВИГОДНА	ВИГОДНА
□	ТЕРИТОРІЯ СПЕЦІАЛЬНОГО ПРИЗНАЧЕННЯ	ТЕРИТОРІЯ СПЕЦІАЛЬНОГО ПРИЗНАЧЕННЯ
□	КОМУНАЛЬНА ТЕРИТОРІЯ	КОМУНАЛЬНА ТЕРИТОРІЯ



Червоним відмічено вільні ділянки та номер ділянки