

Директору департаменту
транспорт та транспортної
інфраструктури
Дніпровської міської ради
Маковцеву І.І.

ТОВ "ПАРКІТ СЕРВІС ГРУП" "
49000, м. Дніпро
м. Героїв Майдану, 1
Тел. (098) 058-31-59.

Заява

На підставі рішення міської ради від 21.12.2016 № 38/17 «Про затвердження Правил паркування транспортних засобів на території м. Дніпра» зі змінами та доповненнями прошу розглянути можливість організації майданчика для паркування за адресою:

вул. Земоскіна, в районі буд. № 2-Д
в Шевченківському районі з
режимом роботи з 08:00 до 20:00 з кількістю робочих днів у місяць
(щоденно)
на 10 машино-місць площею 1150 кв. м.

Зобов'язуюсь утримувати та обладнати майданчик згідно діючого законодавства та в повному обсязі здійснювати оплату до місцевого бюджету.

Додаток:

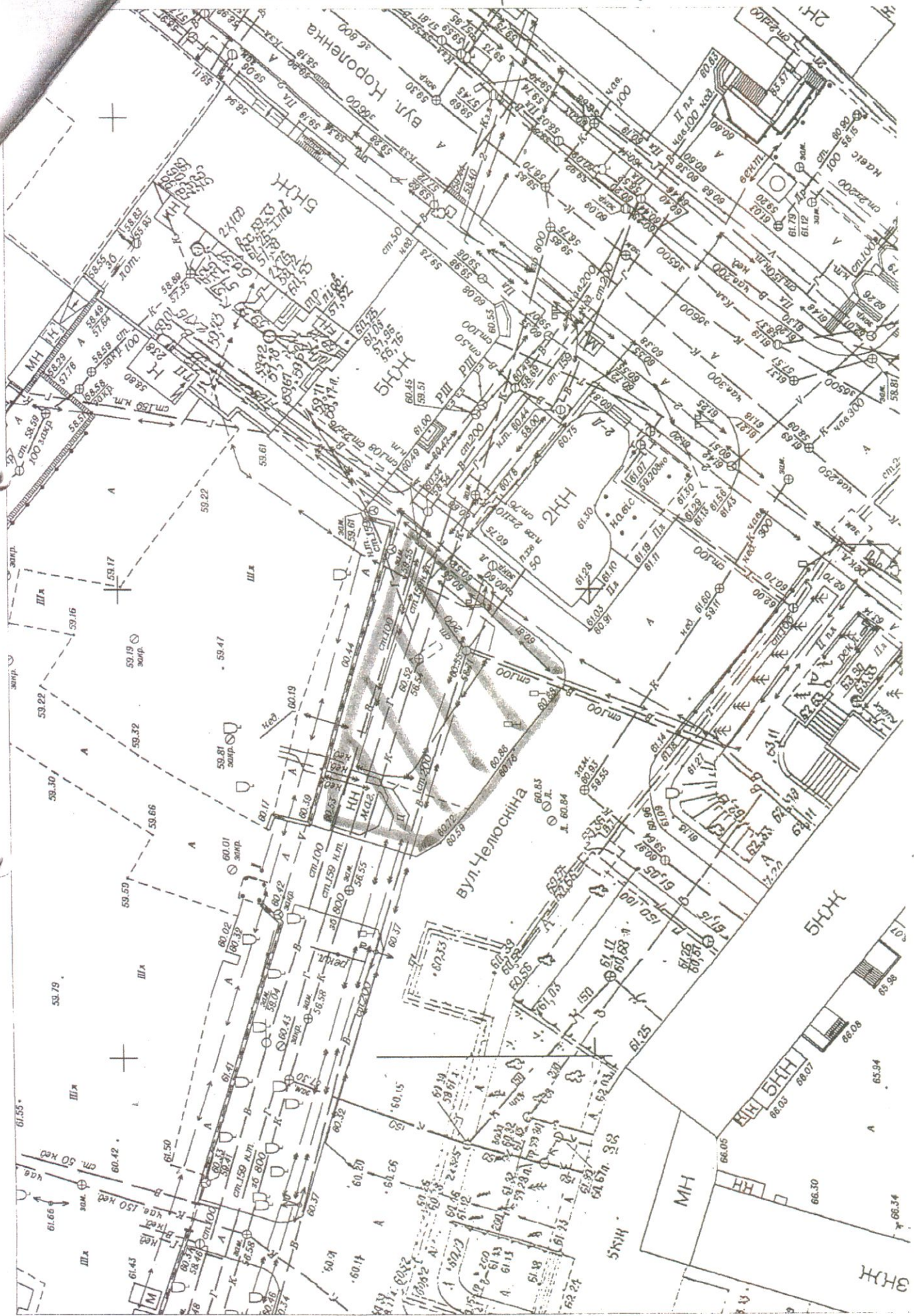
Схема М 1:500

25.07.2019р.
Дата

[підпис]
підпис

Челюскіна, в-р-и буд 2.4

15



АКТ
обстеження можливого розташування
майданчика для паркування транспортних засобів

м. Дніпро

«07» серпня 2019 р.

Місцезнаходження майданчика: м. Дніпро, вул.Челюскіна, в районі буд. 2-Д,
Можливий режим роботи: з **08.00 до 20.00, щоденно**

Згідно з рішенням міської ради від 21.12.2016р. № 38/17 «Про затвердження Правил паркування транспортних засобів на території міста Дніпра» зі змінами та доповненнями, наказу КП «Міськавтопарк» Дніпропетровської міської ради від 02.05.2019р. № 66 «Про створення постійної робочої групи для обстеження земельних ділянок, щодо розміщення майданчиків для паркування».

Постійною робочою групою в складі:

Голова постійної робочої групи:

Омельченко Д.А. – директор КП «Міськавтопарк» Дніпровської міської ради

Члени постійної робочої групи:

Осипов А.М. – старший інспектор з експлуатаційних, виробнично-технічних та організаційних питань КП «Міськавтопарк» Дніпровської міської ради.

Антонов О.О. – інспектор з експлуатаційних, виробнично-технічних та організаційних питань КП «Міськавтопарк» Дніпровської міської ради.

Янчук К.О. – інспектор з експлуатаційних, виробнично-технічних та організаційних питань КП «Міськавтопарк» Дніпровської міської ради,

Доброгорський Р.В. – інспектор з експлуатаційних, виробнично-технічних та організаційних питань КП «Міськавтопарк» Дніпровської міської ради.

Ручайський М.Л. – інспектор з експлуатаційних, виробнично-технічних та організаційних питань КП «Міськавтопарк» Дніпровської міської ради.
проведено обстеження майданчика.

Висновки:

1. Приналежність та стан земельної ділянки: **майданчик не облаштований, асфальтне покриття.**
2. Припустима загальна площа майданчика в кв.м:**115,0**
3. Наявність на земельній ділянці об'єктів нерухомості: **відсутні.**
4. Зовнішні дані про наявність підземних та наземних комунікацій, водо- та газопроводів, теплових та електричних мереж, каналізації та водовідведення і т.п: **відсутні.**
5. Наявність близько розташованих майданчиків для паркування (автостоянок):

6. Інше:

7. Обґрунтований висновок про можливість розташування майданчику (позитивний а негативний): розташування майданчика для паркування можливо при узгодженні з відповідними підрозділами Національної поліції, розробці проекту ОДР, технічних умов та встановлення приналежності земельної ділянки.

Омельченко. Д.А.

(П.І. та по батькові)

Осипов А.М.

(П.І. та по батькові)

Антонов О.О.

(П.І. та по батькові)

Янчук К.О.

(П.І. та по батькові)

Доброгорський Р.В.

(П.І. та по батькові)

Ручайський М.Л.

(П.І. та по батькові)

(підпис)

(підпис)

(підпис)

(підпис)

(підпис)

(підпис)

**ДЕПАРТАМЕНТ
ПАТРУЛЬНОЇ ПОЛІЦІЇ
УПРАВЛІННЯ
ПАТРУЛЬНОЇ ПОЛІЦІЇ В
ДНІПРОПЕТРОВСЬКІЙ
ОБЛАСТІ**

площа Троїцька, 2-а, м. Дніпро,
49000, тел. (056) 756-50-53,
e-mail: dnipro@patrol.police.gov.ua

04.12.2019 № 13008/44/19/01-2019
На № _____ від _____

Директору
ТОВ «Паркт Сервіс Групе»
Володимиру СТАРИХ
пл. Героїв Майдану, 1
м. Дніпро, 49000

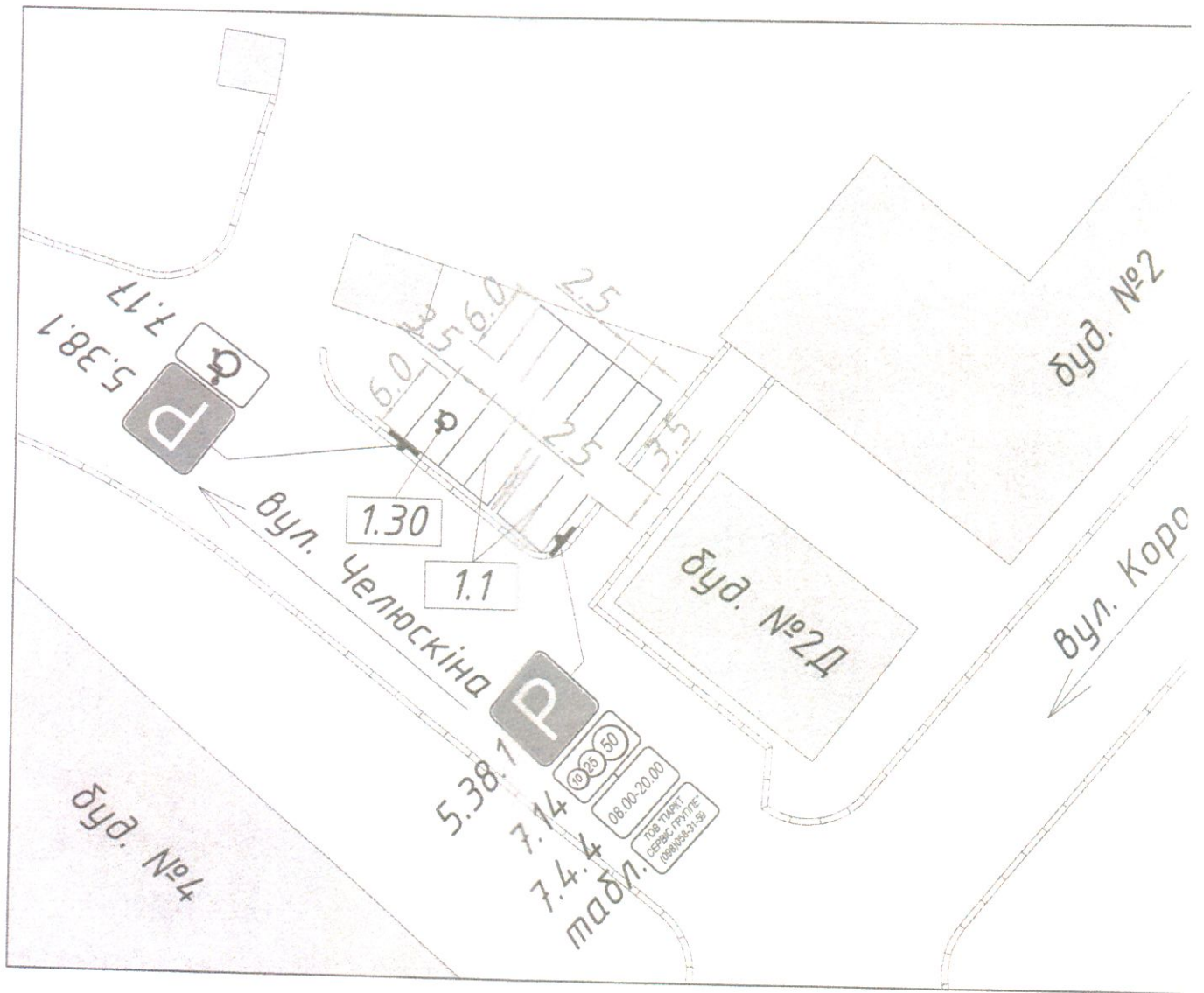
Направлена Вами схема організації дорожнього руху при влаштуванні майданчику для паркування транспортних засобів (на 10 машино-місць, з них 1 для паркування транспортних засобів, зазначених у частині шостій статті 30 Закону України "Про основи соціальної захищеності інвалідів в Україні") за адресою: вул. Челюскіна, в районі буд. № 2-д в м. Дніпрі, відділом БДР УПП в Дніпропетровській області ДПП, розглянута та погоджена.

При розташуванні (влаштуванні) об'єкту дотримуватися вимог ДБН Б.2.2-12:2019, ДБН В.2.3 – 5: 2018, ДБН В.2.3 – 15: 2007 та ДБН В.2.3.-4:2015.

В період експлуатації об'єкту забезпечити належне утримання технічних засобів регулювання дорожнього руху згідно до погодженої схеми та вимог ПКМ України від 03.12.09 № 1342, ДСТУ 3587-97 «Автомобільні дороги, вулиці та залізничні переїзди. Вимоги до експлуатаційного стану», ДСТУ 4100-14 «Знаки дорожні. Загальні технічні умови. Правила застосування» та ДСТУ 2587-10 «Розмітка дорожня».


Начальник

Андрій КАЛЮЖНИЙ



Умовні позначення:

-  - дорожній знак на металевому стояку
-  - бордюр (існуючий)



Таблиця дорожніх знаків

Номер згідно з ДСТУ 4100:2014	Кількість		
	Типорозміру		ДЗІП
	II	I	
5.38.1	2	-	-
7.4.4	1	-	-
7.14	1	-	-
7.17	1	-	-
табл.	-	-	1

Таблиця дорожньої розмітки

Номер згідно з ДСТУ 2587:2010	Довжина, м	К-ть місць	Площа кольору, м ²	
			Білого	Синього
1.1	104	-	10.4	-
1.30	-	4	1.4	-

ПЕРЕВІРЕНО
УПП в Дніпропетровській області
відділення патрульної поліції
В. Чорноска
Термін дії цієї копії експлуатації
списку об'єктів ПАРКІНГ

11/19-05-АД.01

Майданчик для паркування транспортних засобів
по вул. Челюскіна, в районі буд. №2-Д

зм.	Кільк.	Арк.	№ док.	Підпис	Дата	Майданчик для паркування	Стадія	Аркуш	Аркушів
ГІП	Семенов			<i>[Signature]</i>	11.19	Майданчик для паркування	РП	1	2
Розробив	Семенов			<i>[Signature]</i>	11.19				
Перевірив	Палагеша			<i>[Signature]</i>	11.19	Схема організації дорожнього руху М 1:500	ТОВ "ЕСУ"		
Н.контр.	Новіков			<i>[Signature]</i>	11.19				