



**ДНІПРОВСЬКА МІСЬКА РАДА
ДЕПАРТАМЕНТ ТРАНСПОРТУ
ТА ТРАНСПОРТНОЇ ІНФРАСТРУКТУРИ**

просп. Дмитра Яворницького, 75, м. Дніпро, 49000,
тел. 745 75 50, факс 744 21 92, e-mail: admintrans@dmr.dp.ua, admintrans@dniprorada.gov.ua

21.08.2020 № 4/4-549

На № 37/1902 від 27.07.2020

Тарновський А.,
foi+request-73005-
9c0d8e57@dostup.pravda.com.ua

Про розгляд запиту

На ваш запит вх. № 37/1902 від 27.07.2020, який був розглянутий департаментом транспорту та транспортної інфраструктури Дніпровської міської ради.

По пунктам 1, 2, 2.1, 2.2 надаємо запитувану інформацію (додається).

Стосовно питання щодо запиту департаменту транспорту та транспортної інфраструктури Дніпровської міської ради до комунального підприємства «Бюро обліку майнових прав та діяльності з нерухомістю» та відповіді від комунального підприємства «Бюро обліку майнових прав та діяльності з нерухомістю» повідомляємо таке.


Згідно з рішенням Дніпровської міської ради від 21.12.2016 № 38/17 «Про затвердження Правил паркування транспортних засобів на території м. Дніпра», запит до комунального підприємства «Бюро обліку майнових прав та діяльності з нерухомістю» подається у разі наявності на земельній ділянці будівель та/або споруд.

Згідно з актом наданого Вам, будівлі та/або споруди на запитуваній Вами земельній ділянці відсутні.

Додаток: на 9 арк. в 1 прим.

В. о. директора департаменту

О. М. Лещенко



**Комунальне підприємство
“Міськавтопарк”
Дніпровської міської ради**

пл. Героїв Майдану, 1, оф. 324, м. Дніпро, 49000, тел. - факс 791 16 36, 791 13 46, E.mail: kpaucopark@gmail.com

17.07.2018 р. № 801 /4

На № _____ від _____

Директору департаменту транспорту
та транспортної інфраструктури
Дніпровської міської ради
Маковцеву І.І.

Про внесення змін до Переліку

Шановний Ігорю Ігоровичу!

Прошу Вас, за ініціативою КП «Міськавтопарк», вирішити питання щодо можливості включення майданчиків для паркування транспортних засобів за адресами наведеними в таблиці (додаток до листа) до Переліку спеціальних земельних ділянок, відведених для організації та провадження діяльності із забезпечення паркування транспортних засобів, у м. Дніпрі, затвердженому рішенням виконкому Дніпровської міської ради від 30.11.2016 р. № 587 зі змінами та доповненнями (далі - Перелік), для більш раціонального використання земельних ділянок та збільшення надходження збору за місця для паркування до місцевого бюджету.


Виходячи із вищенаведеного, прошу Вас ініціювати перед міськвиконкомом внесення вищезазначених змін до Переліку спеціальних земельних ділянок, відведених для організації та провадження діяльності із забезпечення паркування транспортних засобів, у м. Дніпрі, затвердженому рішенням виконкому Дніпропетровської міської ради від 30.11.2016 р. № 587 зі змінами та доповненнями, затвердивши в порядку, передбаченим чинним законодавством.

Додатки:

- Перелік (таблиця) майданчиків для паркування - 7 аркушів,
- Схеми М 1:500 - 103 аркуша,
- Акти обстеження можливого розташування майданчика для паркування - 103 аркуша.

З повагою
Директор

Д.А.Омельченко



АКТ
обстеження можливого розташування
майданчика для паркування транспортних засобів

м. Дніпро

« 13 » липня 2018р.

Місцезнаходження майданчика: м. Дніпро, вул. Короленко, в районі буд. 23-33
Можливий режим роботи: з 08:00 до 18:00, щоденно, крім суботи та неділі.

Згідно з рішенням міської ради від 21.12.2016 № 38/17 «Про затвердження Правил паркування транспортних засобів на території міста Дніпра» та наказу Департаменту транспорту та зв'язку Дніпропетровської міської ради від 28.12.15 № 176 «Про затвердження складу постійної робочої групи для обстеження земельних ділянок, на яких ініційовано розміщення майданчиків для паркування транспортних засобів» (наказ від 27.01.2017 № 4), постійною робочою групою в складі:

Голова постійної робочої групи:

Омельченко Д.А. – директор КП «Міськавтопарк» Дніпровської міської ради

Члени постійної робочої групи:

Бацун В.П. – заступник директора КП «Міськавтопарк» Дніпровської міської ради

Бойко О.В. – інспектор з експлуатаційних, виробничо-технічних та організаційних питань КП «Міськавтопарк» Дніпровської міської ради.

Бойко В.В. – завідувач сектору організації роботи місць паркування транспортних засобів та автостоянок департаменту транспорту та охорони навколишнього середовища Дніпровської міської ради.

Осипов А.М. – інспектор з експлуатаційних, виробничо-технічних та організаційних питань КП «Міськавтопарк» Дніпровської міської ради.
проведено обстеження майданчика.

Висновки:

1. Приналежність та стан земельної ділянки: майданчик не облантований.
2. Припустима загальна площа майданчика в кв.м : 299,0
3. Наявність на земельній ділянці об'єктів нерухомості:
4. Зовнішні данні про наявність підземних та наземних комунікацій, водо- та газопроводів, теплових та електричних мереж, каналізації та водовідведення і т.п.: відсутні
5. Наявність близько розташованих майданчиків для паркування (автостоянок):

6. Інше:

7. Обґрунтований висновок про можливість розташування майданчику (позитивний або негативний): розташування майданчика для паркування можливо при узгодженні з Дніпровським ВП ГУНП в Дніпропетровській області, розробці схеми ОДР, технічних умов.

Омельченко Д.А.

(П.І. та по батькові)

(підпис)

Бануш В.П.

(П.І. та по батькові)

(підпис)

Бонко О.В.

(П.І. та по батькові)

(підпис)

Бойко В.В.

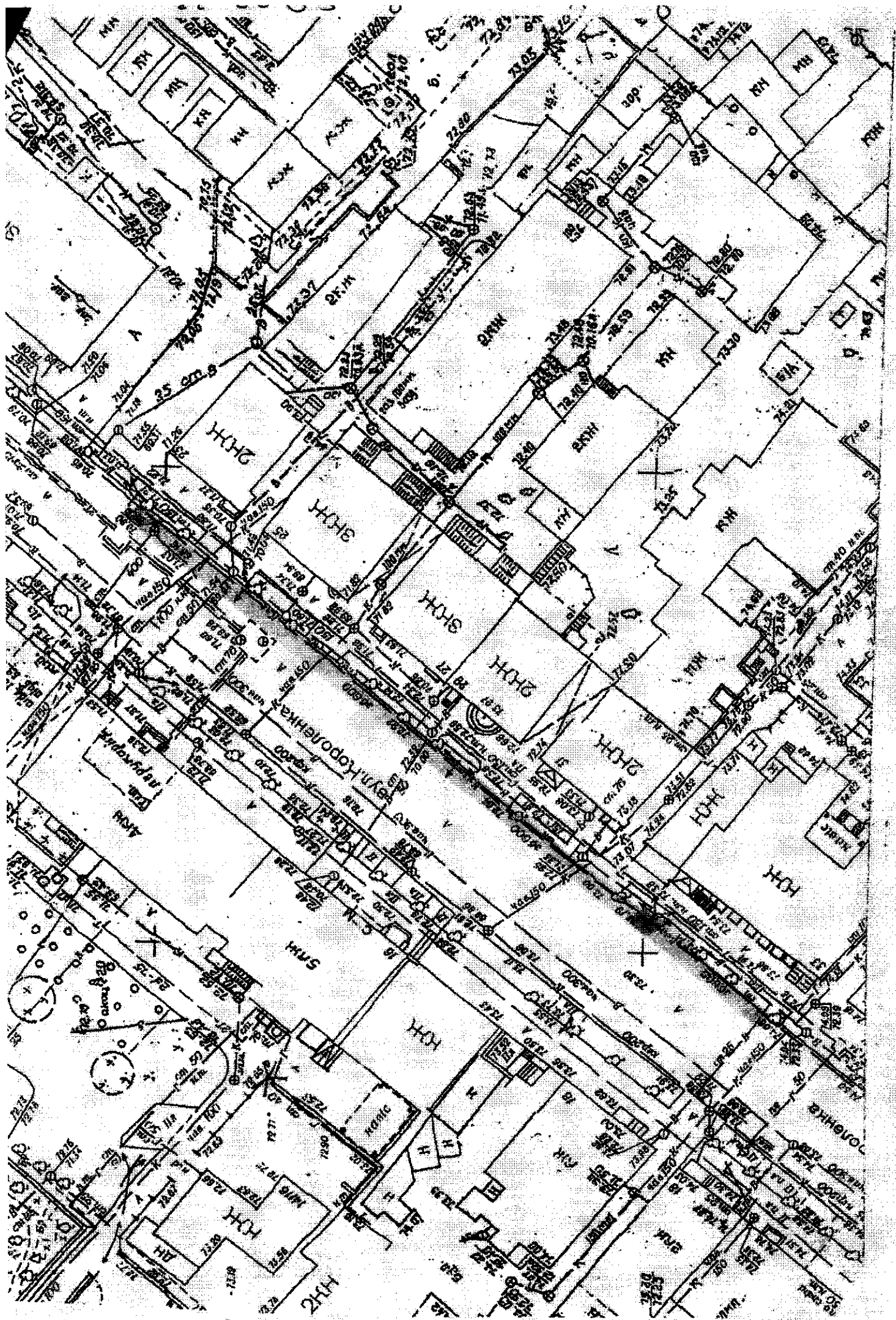
(П.І. та по батькові)

(підпис)

Осипов А.М.

(П.І. та по батькові)

(підпис)





**ДНІПРОВСЬКА МІСЬКА РАДА
ДЕПАРТАМЕНТ ТРАНСПОРТУ
ТА ТРАНСПОРТНОЇ ІНФРАСТРУКТУРИ**

просп. Дмитра Яворницького, 75, м. Дніпро, 49000,
тел. 745 75 50, факс 744 21 92, e-mail: admintrans@dnp.dp.ua, admintrans@dniprorada.gov.ua

№ 4/10-188

На № _____ від _____

Відділ у м. Дніпрі
Головного управління
Держгеокадастру
Дніпропетровської області

Про надання інформації

До департаменту транспорту та транспортної інфраструктури Дніпровської міської ради надійшли заяви від суб'єктів господарювання щодо організації майданчиків для паркування транспортних засобів за адресами:

- Просп. Дмитра Яворницького (просп. Карла Маркса), в районі буд. № 1;
- Просп. Дмитра Яворницького (просп. Карла Маркса), в районі буд. № 22;
- Вул. Барикадна, в районі буд. № № 2 - 4;
- Просп. Дмитра Яворницького (просп. Карла Маркса), в районі буд. № 46;
- Просп. Дмитра Яворницького (просп. Карла Маркса), в районі буд. № 52;
- Просп. Дмитра Яворницького (просп. Карла Маркса), в районі буд. № № 72 - 78;
- Просп. Дмитра Яворницького (просп. Карла Маркса), в районі буд. № № 51 - 53 А;
- Просп. Дмитра Яворницького (просп. Карла Маркса), в районі буд. № 47;
- Просп. Дмитра Яворницького (просп. Карла Маркса), в районі буд. № 39;
- Просп. Дмитра Яворницького (просп. Карла Маркса), в районі буд. № 37;
- Просп. Дмитра Яворницького (просп. Карла Маркса), в районі буд. № 31;
- Вул. Андрія Фабра (вул. Серова), 15;
- Вул. Андрія Фабра (вул. Серова), в районі буд. № № 5 - 7;
- Вул. Воскресенська (вул. Леніна), в районі буд. № № 28 - 38;
- Вул. Воскресенська (вул. Леніна), в районі буд. № № 23 - 33;
- Вул. Воскресенська (вул. Леніна), в районі буд. № 21;

- Вул. Воскресенська (вул. Леніна), в районі буд. № № 12 – 17;
- Вул. Воскресенська (вул. Леніна), в районі буд. № 15;
- Вул. Воскресенська (вул. Леніна), в районі буд. № № 4 – 4 А;
- Вул. Короленка, в районі буд. № № 15 – 17;
- Вул. Короленка, в районі буд. № № 23 – 33;
- Вул. Троїцька (вул. Червона), в районі буд. № № 3 А – 3 Б;
- Вул. Троїцька (вул. Червона), в районі буд. № № 6 – 8;
- Вул. Троїцька (вул. Червона), в районі буд. № № 5 – 19;
- Вул. Троїцька (вул. Червона), в районі буд. № № 10 – 20;
- Вул. Михайла Грушевського (вул. Карла Лібкнехта), в районі буд. № 1;
- Вул. Михайла Грушевського (вул. Карла Лібкнехта), в районі буд. № 4 Б;
- Вул. Михайла Грушевського (вул. Карла Лібкнехта), в районі буд. № № 5/7 – 13;
- Вул. Михайла Грушевського (вул. Карла Лібкнехта), в районі буд. № № 6 – 12;
- Вул. Січових стрільців (вул. Артема), в районі буд. № № 1 – 3;
- Вул. Січових стрільців (вул. Артема) від вул. Шевченка до просп. Дмитра Яворницького (просп. Карла Маркса);
- Вул. Січових стрільців (вул. Артема), в районі буд. № № 3 А – 9;
- Вул. Січових стрільців (вул. Артема), в районі буд. № № 4 Д – 8 А;
- Вул. Січових стрільців (вул. Артема), в районі буд. № № 13 – 19;
- Вул. Січових стрільців (вул. Артема), в районі буд. № № 12 – 16;
- Вул. Гоголя, в районі буд. № № 7 – 9;
- Вул. Володимира Моссаковського (вул. Клари Цеткін), в районі буд. № 9 А;
- Вул. Василя Жуковського (вул. Жуковського), в районі буд. № 2 Б;
- Вул. Василя Жуковського (вул. Жуковського), в районі буд. № № 1 – 9;
- Вул. Василя Жуковського (вул. Жуковського), в районі буд. № 4 А;
- Вул. Василя Жуковського (вул. Жуковського), в районі буд. № 21 А;
- Вул. Василя Жуковського (вул. Жуковського), в районі буд. № 6 А;
- Вул. Василя Жуковського (вул. Жуковського), в районі буд. № 24 А;
- Просп. Дмитра Яворницького (просп. Карла Маркса), 19 (корп. 1, 2) по вул. Олесея Гончара, 5;
- Вул. Олесея Гончара, в районі буд. № № 2 – 6;
- Вул. Олесея Гончара, в районі буд. № № 8 – 14;
- Вул. Олесея Гончара, в районі буд. № № 7 – 9;
- Вул. Олесея Гончара, в районі буд. № № 28 А – 32;
- Просп. Гагаріна, в районі буд. № № 16 – 22;
- Вул. Чернишевського, в районі буд. № 21;
- Вул. Чернишевського, в районі буд. № № 27 – 29;
- Вул. Святослава Хороброго (вул. Чкалова), в районі буд. № № 4 – 10;
- Вул. Святослава Хороброго (вул. Чкалова), в районі буд. № № 18 – 20;
- Вул. Старокозацька (вул. Комсомольська), в районі буд. № № 4 – 8;
- вул. Старокозацька (вул. Комсомольська), в районі буд. № 3;


- Вул. Старокозацька (вул. Комсомольська), в районі буд. № № 7 – 9;
- Вул. Старокозацька (вул. Комсомольська), в районі буд. № № 13 – 15;
- Вул. Старокозацька (вул. Комсомольська), в районі буд. № № 16 – 18;
- Вул. Старокозацька (вул. Комсомольська), в районі буд. № № 22 – 34;
- Вул. Старокозацька (вул. Комсомольська), в районі буд. № № 25 – 37;
- Вул. Старокозацька (вул. Комсомольська), в районі буд. № № 41 – 57;
- Вул. Шевченка, в районі буд. № № 14 – 18;
- Вул. Шевченка, в районі буд. № № 41 – 47;
- Вул. Шевченка, в районі буд. № № 30 – 34;
- Вул. Шевченка, в районі буд. № № 53 – 55;
- Вул. Шевченка, в районі буд. № № 36 – 38;
- Вул. Шевченка, в районі буд. № 59;
- Пш. Троїцька (пл. Червона), в районі буд. № № 2 – 3 А;
- Вул. Челюскіна, в районі буд. № № 6 – 8;
- Вул. Європейська (вул. Миронова), в районі буд. № № 5 – 13;
- Вул. Європейська (вул. Миронова), в районі буд. № № 10 – 18 А;
- Вул. Глинки, в районі буд. № № 18 – 20;
- Вул. Глинки, в районі буд. № 12;
- Вул. Глинки (від вул. Михайла Коцюбинського до вул. Харківської);
- Вул. Глинки, в районі буд. № 2 (ТРК «Мост-Сіті-Центр»);
- Вул. Харківська, в районі буд. № 5;
- Вул. Харківська, в районі буд. № 15 (ТЦ «Кубометр»)
- Вул. Князя Володимира Великого (вул. Плеханова), в районі буд. № № 28 – 34;
- Вул. Князя Володимира Великого (вул. Плеханова), в районі буд. № № 15 А – 15 Б;
- Вул. Князя Володимира Великого (вул. Плеханова), в районі буд. № 10 А;
- Вул. Князя Володимира Великого (вул. Плеханова), в районі буд. № № 7 – 9;
- Вул. Князя Володимира Великого (вул. Плеханова), в районі буд. № 3 Д;
- Вул. В'ячеслава Липинського (вул. Ширшова), в районі буд. № № 10 – 18;
- Вул. Шолом-Алейхема, в районі буд. № № 1 – 5;
- Вул. Барикадна, в районі буд. № № 13 – 15;
- Вул. Володимира Вернадського (вул. Держинського), в районі буд. № 1;
- Пш. Успенська (пл. Дем'яна Бедного), в районі буд. № № 5 – 7;
- Пш. Успенська (пл. Дем'яна Бедного), в районі буд. № 1;
- Просп. Дмитра Яворницького (просп. Карла Маркса), в районі буд. № № 54 – 58;
- Просп. Дмитра Яворницького (просп. Карла Маркса), в районі буд. № № 64 – 68;
- Просп. Дмитра Яворницького (просп. Карла Маркса), 72 А;

- Просп. Дмитра Яворницького (просп. Карла Маркса), в районі буд. № № 99 – 111 (від Парку Лазаря Глюби до вул. Шмідта);
- Просп. Дмитра Яворницького (просп. Карла Маркса), в районі буд. № № 85 – 93;
- Просп. Дмитра Яворницького (просп. Карла Маркса), в районі буд. № № 77 – 83;
- Просп. Дмитра Яворницького (просп. Карла Маркса), в районі буд. № № 67 – 71;
- Просп. Дмитра Яворницького (просп. Карла Маркса), в районі буд. № 57;
- Вул. Михайла Грушевського (вул. Карла Лібкнехта), в районі буд. № 3;
- Вул. Святослава Хороброго (вул. Чкалова), в районі буд. № № 12 - 12 А;
- Вул. Святослава Хороброго (вул. Чкалова), від вул. Михайла Грушевського (вул. Карла Лібкнехта) до вул. Троїцької (вул. Червоної);
- Вул. Володимира Мономаха (вул. Московська), в районі буд. № № 5 – 9;
- Вул. Магдебурзького права (вул. Гоннер), в районі буд. № № 1 – 3;
- Вул. Кам'яньська, 36;
- Вул. Тверська, в районі буд. № 1;
- Вул. Сімферопольська, в районі буд. 2;
- Вул. Сімферопольська, в районі буд. 2 К;
- Вул. Мещникова, 3;
- Вул. Сергія Сфремова (вул. Ворошилова), 21 Д;
- Вул. Набережна Перемоги, 37 Д;
- Просп. Слобожанський (просп. Газети «Правда»), 17 А;
- Просп. Слобожанський (просп. Газети «Правда»), в районі буд. № 17 А;
- Просп. Героїв, 37 Б;
- Вул. Набережна Перемоги, в районі буд. № 51;
- Вул. Данили Нечая, в районі буд. № 2.

Просимо надати інформацію щодо оформлення (продовження – заяви тощо) оренди зазначених земельних ділянок та оформлення права власності будь-яким суб'єктом господарювання.

Додаток: на 113 арк. в 1 прим.

В. о. директора департаменту



С. С. Робота



ДЕРЖЕОКАДАСТР
ГОЛОВНЕ УПРАВЛІННЯ ДЕРЖЕОКАДАСТРУ У ДНІПРОПЕТРОВСЬКІЙ ОБЛАСТІ
ВІДДІЛ У М. ДНІПРО

вул. Набережно-Степанивська, 29-а, м. Дніпро, Дніпропетровська область, 49000
тел. (056) 726-50-91. Е-mail: cadastre@kadr.dp.ua

22.08.2018 18-4-0.38-1834/107-18 на №

від

В.о. директора департаменту
транспортів та транспортної
інфраструктури Дніпровської міської
ради
Роботі С.С.

Продовжити інформацію

49000, м. Дніпро,
просп. Дмитра Яворницького, 75

На Ваш запит від 01.08.2018 № 5/5-667 надаємо графічні та семантичні дані станом на 01.01.2013 на земельні ділянки щодо організації майданчика для паркування транспортних засобів, згідно доданих графічних матеріалів.

Додаток: на 100 арк.

В.о. начальника відділу

І.В. Мовшина

Овощенко Ірина Василівна 745-56-81

ГУ ДЕРЖЕОКАДАСТРУ У ДНІПРОПЕТРОВСЬКІЙ ОБЛАСТІ
Відділ у м. Дніпро
18-4-0.38-1834/107-18 від 22.08.2018

0.38

