



ДЕРЖГЕОКАДАСТР
ГОЛОВНЕ УПРАВЛІННЯ ДЕРЖГЕОКАДАСТРУ У ДНІПРОПЕТРОВСЬКІЙ ОБЛАСТІ
УПРАВЛІННЯ ДЕРЖГЕОКАДАСТРУ У М. ДНІПРОПЕТРОВСЬКУ ДНІПРОПЕТРОВСЬКОЇ ОБЛАСТІ

вул. Набережна Січеславська, 29-а, м. Дніпро, 49000, тел. (056)726-56-91, E-mail: dnipropetrovsk.mu.dp@land.gov.ua

№ _____

на № _____

від _____

02.12.2016 18-411-0.2-4595/2-16

Директору Департаменту
транспорту та охорони
навколишнього середовища ДМР
Маковцеву І.І.

Про надання інформації

49000, м. Дніпропетровськ,
просп. Дмитра Яворницького, 75-а

На Ваш запит від 24.11.2016 № 5/5-811 надаємо графічні дані та інформацію про наявність прав на земельні ділянки, які розташовані за адресами, які зазначено у запиті, згідно наведених план-схем, що зареєстровані у Державному реєстрі земель м. Дніпропетровська станом на 01.01.2013 та повідомляємо, що у Державному реєстрі земель м. Дніпропетровська станом на 01.01.2013 право власності або користування земельними ділянками за іншими адресами, зазначеними у запиті, не зареєстровано.

У зв'язку з набуттям чинності Закону України «Про Державний земельний кадастр» та Закону України "Про державну реєстрацію речових прав на нерухоме майно та їх обтяжень" управління з 01.01.2013 року припинило повноваження щодо державної реєстрації прав на земельні ділянки.

У відповідності до ч. 1 ст. 10 Закону України "Про державну реєстрацію речових прав на нерухоме майно та їх обтяжень", *Державний реєстр прав містить відомості про зареєстровані права і обтяження, суб'єктів прав, об'єкти нерухомого майна*, документи, на підставі яких проведено державну реєстрацію прав. Невід'ємною складовою частиною Державного реєстру прав є база даних про реєстрацію заяв і запитів та реєстраційні справи.


Згідно до п. 2 ч 1 ст. 8 означеного Закону орган державної реєстрації прав забезпечує ведення Державного реєстру прав.

Щодо отримання інформації про наявність (припинення) прав на земельні ділянки з 01.01.2013 необхідно звертатись до Відділу державної реєстрації прав на нерухоме майно реєстраційної служби Дніпропетровського міського управління Юстиції у Дніпропетровській області.

Додаток: на 10 арк.

В.о. начальника управління

Д.І.Мовшин



Іванова Марина Вячеславівна 726-56-91 управління Держгеокадастру у м. Дніпропетровську

18-411-0.2-4595/2-16 від 02.12.2016

004595

0.2

11:58:3

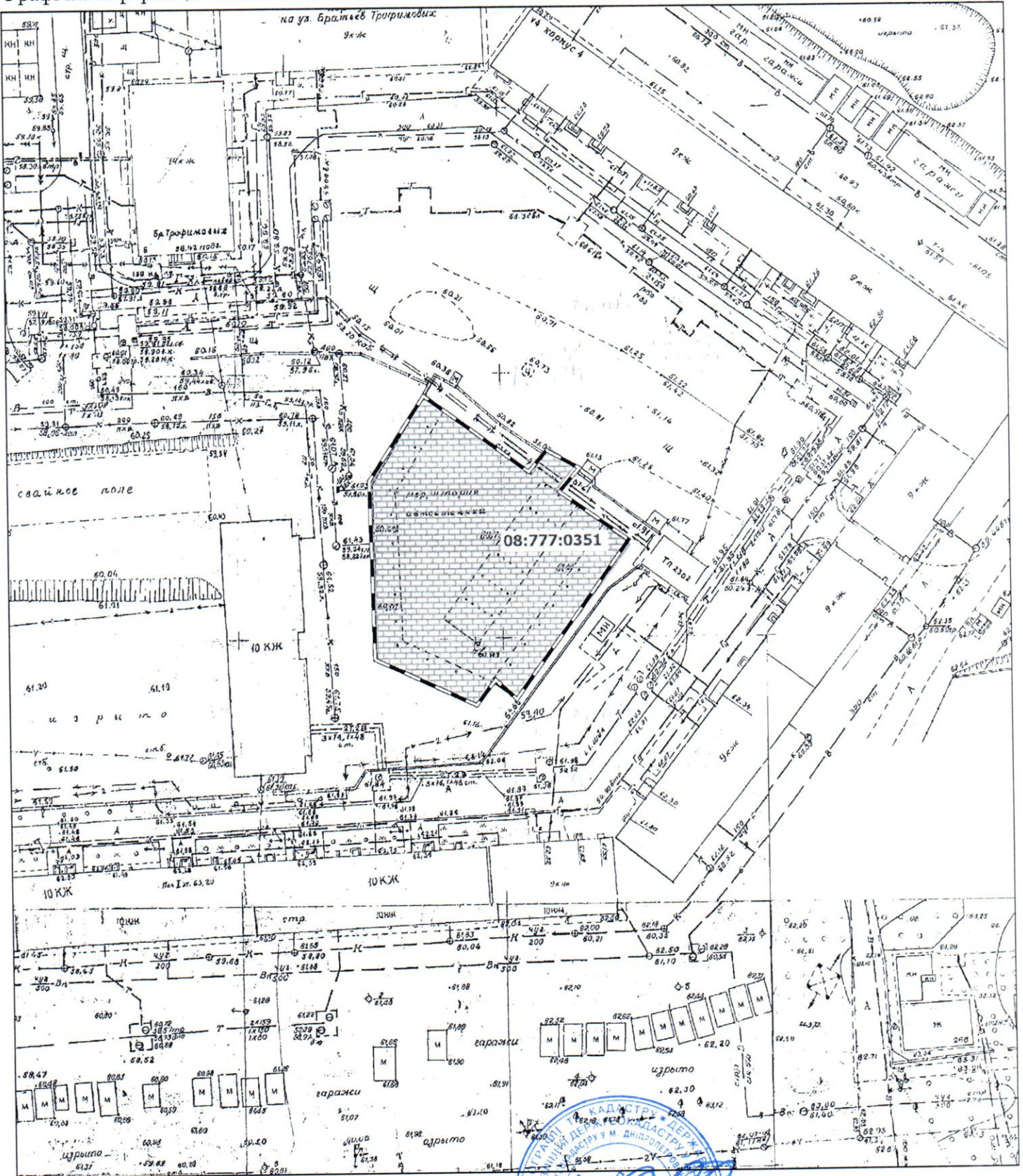


Графічні та семантичні дані
чергового кадастрового плану
м. Дніпропетровська

Замовник:



Графічна інформація станом на 30.11.2016



М 1:1000

В.о. начальника Управління

Управління Держгеокадастру у м. Дніпропетровська
18-411-0-2-4595/2-16 від 02.12.2016

Д.І. Мовшин

0.2



**Семантична інформація про земельні ділянки, що зареєстровані станом на 30.11.2016
(З зв'язку з набуттям чинності Закону України "Про державну реєстрацію речових прав на нерухоме майно та їх обтяжень"
інформація про права на земельні ділянки наведенна станом на 01.01.2013)**

№ п.п	Землекористувач або землевласник Адреса землекористувача або землевласника	ЄДРПОУ, Ідентифікаційний код	Код на плані	Адреса об'єкту		Вид права		№ договору оренди		Підстава надання	
				Площа, га.	Кадастровий номер	№ держ. акту	Дата держ. акту	Дата дог. оренди	Дата підстави	№ підстави	Рішення міської ради
1	Драчук Ніна Миколаївна	2160300984		вул. Велика Дівська, буд. 4-Д	1210100000:08:777:0351	Оренда, Користування, Одноособна	20.12.2011	121010004000325	20.12.2011	06.04.2011	138/10
	Фактичне розміщення тимчасової автостоянки										

0.2 В.о. начальника Управління




Д.І. Мовшин

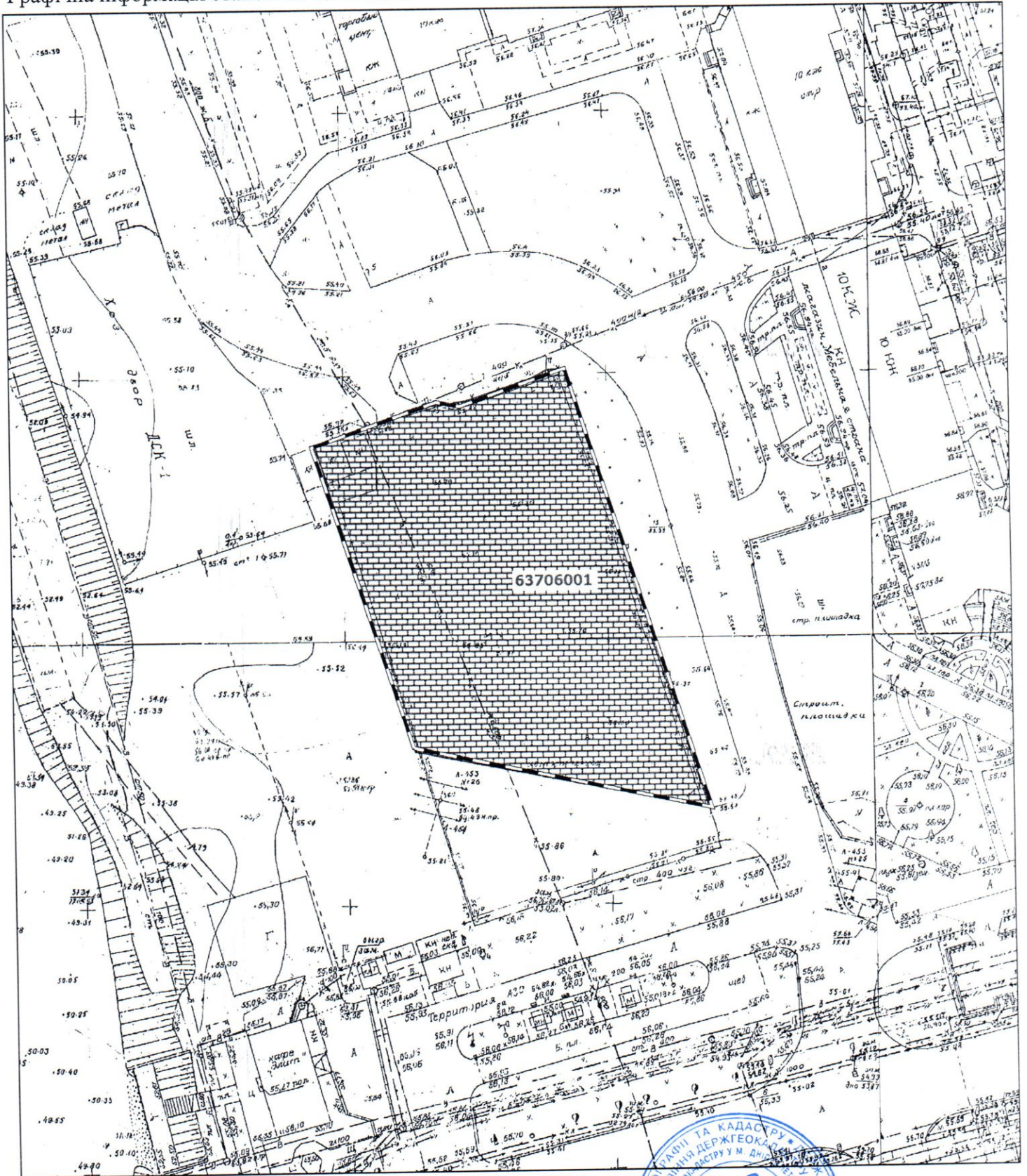


Графічні та семантичні дані
чергового кадастрового плану
м. Дніпропетровська

Замовник:



Графічна інформація станом на 30.11.2016



М 1:1000

В.о. начальника Управління

Управління Держгеокадастру у м. Дніпропетровську
18-411-0-2-4595/2-16 від 02.12.2016

Д.І. Мовшин

0.2

11:58:3



**Семантична інформація про земельні ділянки, що зареєстровані станом на 30.11.2016
(З зв'язку з набуттям чинності Закону України "Про державну реєстрацію речових прав на нерухоме майно та їх обтяжень"
інформація про права на земельні ділянки наведенна станом на 01.01.2013)**

№ п.п	Землекористувач або землевласник	ЄДРПОУ, Ідентифікаційний код	Код на плані	Адреса об'єкту		Вид права		№ договору оренди		Підстава надання	
				Площа, га.	Кадастровий номер	№ держ. акту	Дата держ. акту	Дата дог. оренди	Дата підстави		
1	Приватне ВКП "Класик"	23373850	63706001	0,3711	вул. Висоцького, буд. 3	Оренда, Користування, Одноособна		587	30.11.2000	Рішення виконкому міської ради	29.09.1998
				Автостоянка				29.09.2008			1897




В.о. начальника Управління

Д.І. Мовшин

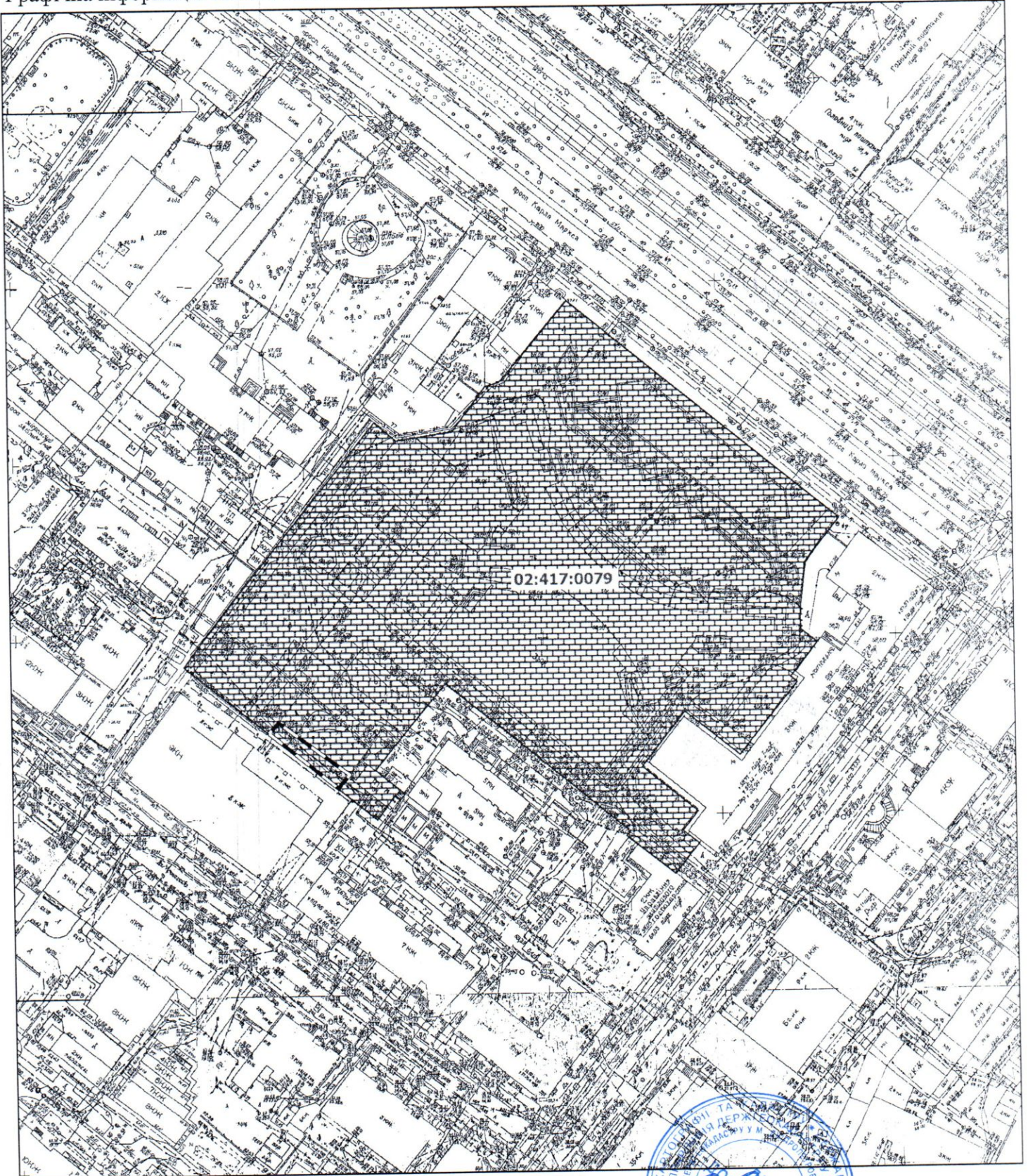


Графічні та семантичні дані
чергового кадастрового плану
м. Дніпропетровська

Замовник:



Графічна інформація станом на 30.11.2016



М 1:1500

В.о. начальника Управління

Управління Держгеокадастру у м. Дніпропетровську
18-411-0.2-4595/2-16 від 02.12.2016

Д.І. Мовшин

0.2

11:58:3



**Семантична інформація про земельні ділянки, що зареєстровані станом на 30.11.2016
(З зв'язку з набуттям чинності Закону України "Про державну реєстрацію речових прав на нерухоме майно та їх обтяжень"
інформація про права на земельні ділянки наведені станом на 01.01.2013)**

№ п.п	Землекористувач або землевласник	ЄДРПОУ, Ідентифікаційний код	Код на плані	Адреса об'єкту		Вид права		№ договору оренди		Підстава надання		
				Площа, га.	Кадастровий номер	№ держ. акту	Дата держ. акту	Дата дог. оренди	Дата підстави	№ підстави	Рішення міської ради	
1	Управління по обслуговуванню будинку виконкому міської ради	02165432		1,5414	210400000:02:417:0079	пр. Дмитра Яворницького, буд. 75	Користування, Постійне, Одноособна	000662	12.11.2005		21.09.2005	335/30



В.о. начальника Управління

Д.І. Мовшин

0.2

11:58:3

Управління Держгеокадастру у м. Дніпропетровську
18-411-0.2-4595/2-16 від 02.12.2016

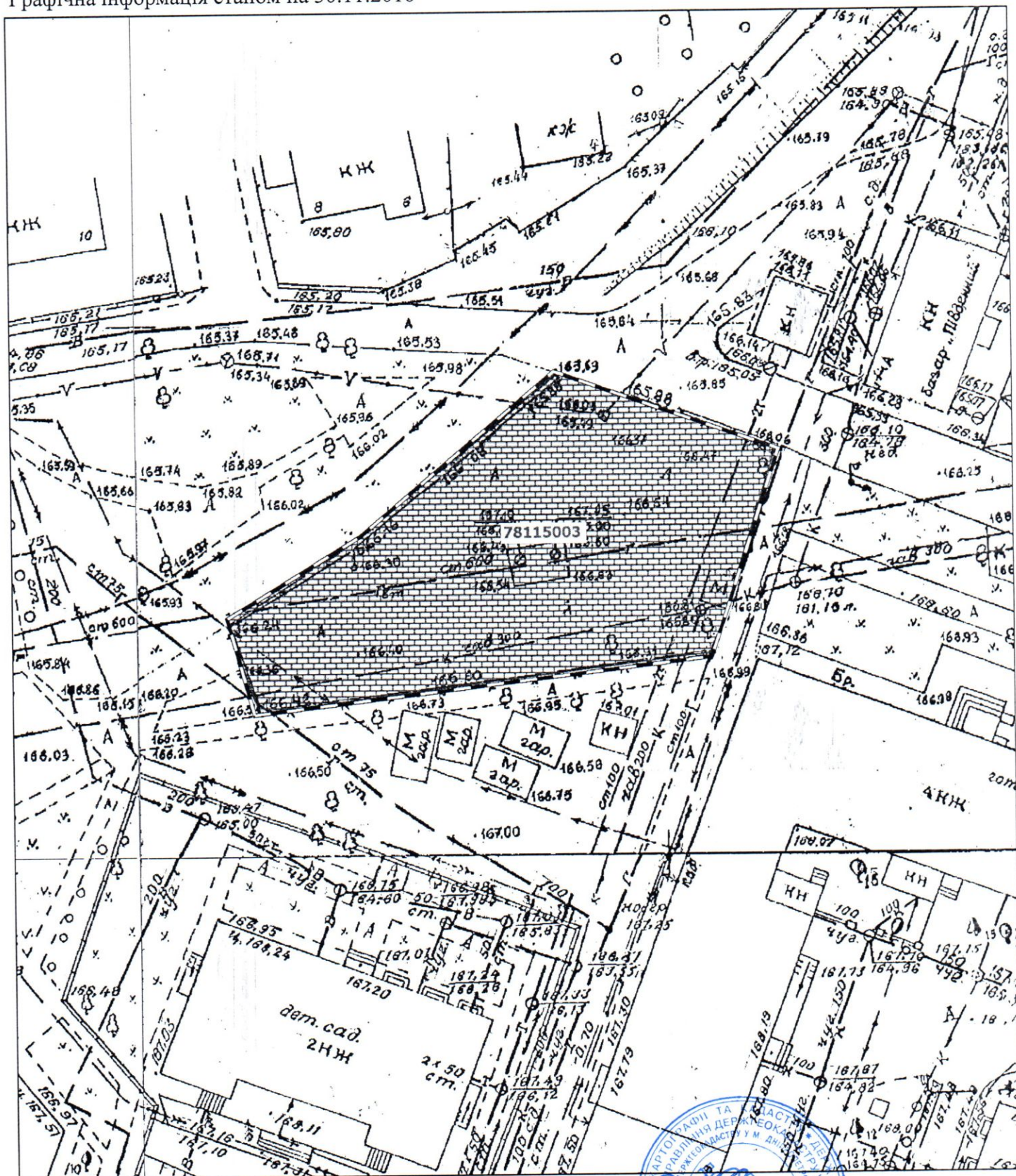


Графічні та семантичні дані
чергового кадастрового плану
м. Дніпропетровська

Замовник:



Графічна інформація станом на 30.11.2016



М 1:500

В.о. начальника Управління

Управління Держгеокадастру у м. Дніпропетровську
18-411-0-2-4595/2-16 від 02.12.2016

Д.І. Мовшин


0.2

11:58:3



**Семантична інформація про земельні ділянки, що зареєстровані станом на 30.11.2016
(З зв'язку з набуттям чинності Закону України "Про державну реєстрацію речових прав на нерухоме майно та їх обтяжень"
інформація про права на земельні ділянки наведенна станом на 01.01.2013)**

№ п.п	Землекористувач або землевласник	ЄДРПОУ, Ідентифікаційний код	Код на плані	Адреса об'єкту		Вид права		№ договору оренди		Підстава надання	
				Площа, га.	Кадастровий номер	№ держ. акту	Дата держ. акту	Дата дог. оренди	Дата підстави	№ підстави	Дата підстави
1	Адреса землекористувача або землевласника: ТОВ "Доля"	24601342	78115003	вул. Робоча, буд. 174-а	0,0975	Користування, Тимчасове, Одноособна	169	14.12.2000	20.03.1997	Рішення виконкому міської ради	485
				ринок "Триденний"				20.03.2012			



В.о. начальника Управління

Д.І. Мовшин

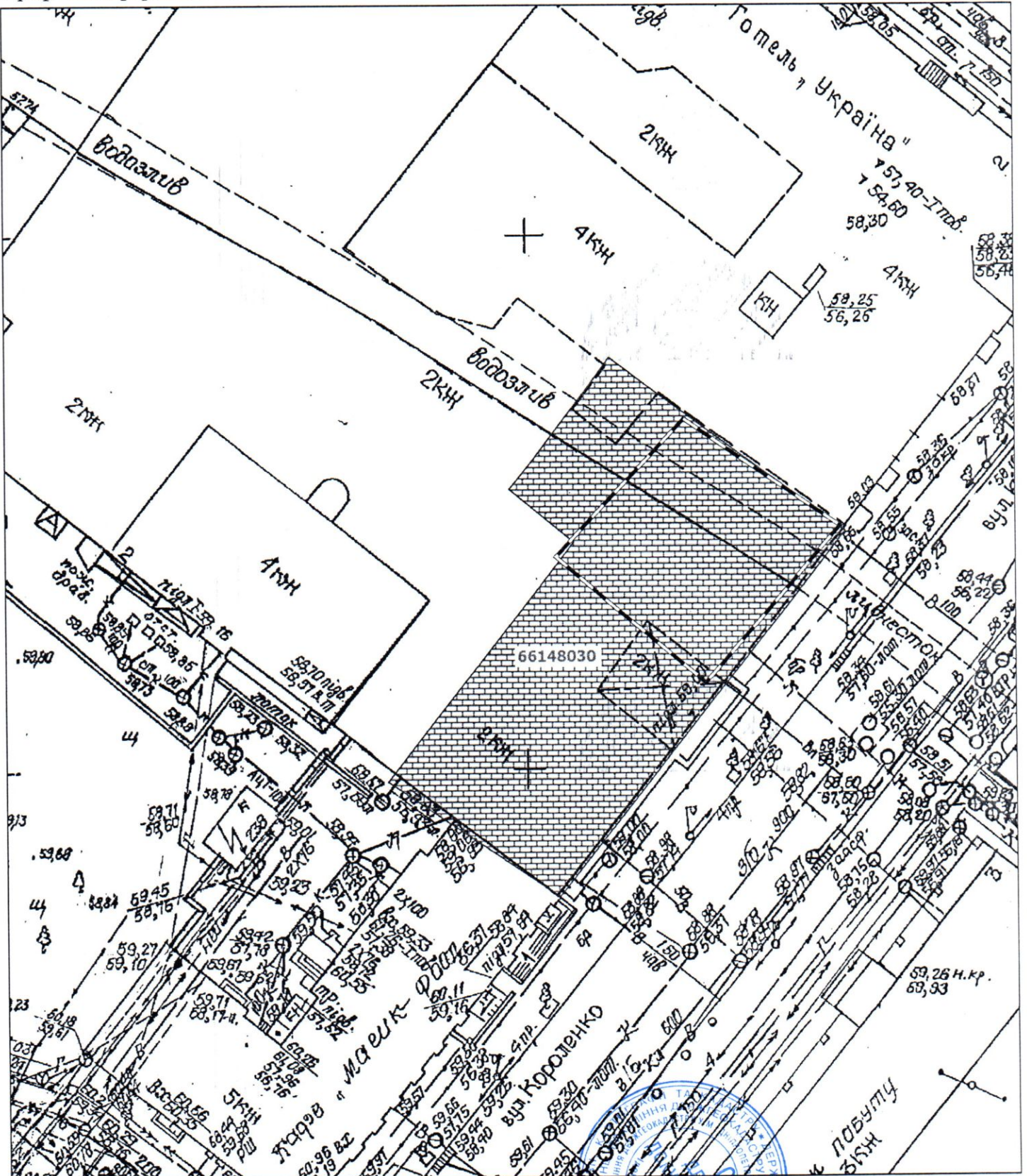


Графічні та семантичні дані
чергового кадастрового плану
м. Дніпропетровська

Замовник:



Графічна інформація станом на 30.11.2016



М 1:500

В.о. начальника Управління

Управління Держгеокадастру у м. Дніпропетровську
18-411-0.2-4595/2-16 від 02.12.2016

Д.І. Мовшин

0.2

11.983.3



Семантична інформація про земельні ділянки, що зареєстровані станом на 30.11.2016

(З зв'язку з набуттям чинності Закону України "Про державну реєстрацію речових прав на нерухоме майно та їх обтяжень" інформація про права на земельні ділянки наведена станом на 01.01.2013)

№ п.п	Землекористувач або землевласник	ЄДРПОУ, Ідентифікаційний код	Код на плані	Адреса об'єкту		Вид права		№ договору оренди		Підстава надання	
				Площа, га.	Кадастровий номер	№ держ. акту	Дата держ. акту	Дата дог. оренди	Дата підстави		
1	Товариство з обмеженою відповідальністю "ГЕД Плаза"	31951161	66148030	вул. Короленка, буд. 2	0,0745	Оренда, Користування, Загальна сумісна	Оренда, Користування, Загальна сумісна	2505	20.11.2002	06.11.2002	Рішення міської ради
				нежитлові приміщення				25.10.2050			140/4

В.о. начальника Управління

Д.І. Мовшин

