



ОДЕСЬКА МІСЬКА РАДА  
ДЕПАРТАМЕНТ КОМУНАЛЬНОЇ ВЛАСНОСТІ

вул. Артилерійська, 1, м. Одеса, 65039, тел./факс: 63-02-82  
e-mail: general\_dks@omr.gov.ua

20. 08. 20 № 01-17/510-ЗПЗ

на № \_\_\_\_\_ від \_\_\_\_\_ 20 р.

Гр. Катерині

e-mail: foï-request-74020-a8c68c27  
@dostup.ppravda.com.ua

Шановна пані Катерино!

На Ваш інформаційний запит від 14.08.2020 р. № ЗПІ-2284 (камп. ДКВ від 14.08.2020 р. № 01-17/510-ЗПІ) стосовно надання інформації щодо земельної ділянки (кадастровий номер 5110137300:52:036:0002), в межах компетенції, повідомляємо наступне.

Відповідно до ст. 1 Закону України «Про доступ до публічної інформації» публічна інформація – це відображена та задокументована будь-якими засобами та на будь-яких носіях інформація, що була отримана або створена в процесі виконання суб'єктами владних повноважень своїх обов'язків, передбачених чинним законодавством, або яка знаходиться у володінні суб'єктів владних повноважень, інших розпорядників публічної інформації, визначених цим Законом.

На підставі рішення Одеської міської ради від 16.04.2008 р. № 2846-V між Одеською міською радою та ТОВ "Копліон" укладено договір оренди землі від 06.08.2008 року, на земельну ділянку (кадастровий номер 5110137300:52:036:0002), площею 0,4637 га, за адресою: м. Одеса, вул. Профспілкава, 9-А, терміном на 5 років, для будівництва і обслуговування багатоквартирного житлового будинку, який посвідчений 06 серпня 2008 року приватним нотаріусом Одеського міського нотаріального округу Чужовською Г.Ю., з реєстрі за № 3495, зареєстрований в Одеській регіональній біллі ДП Центру ДЗК, про що у Державному реєстрі земель вчинено запис від 24 вересня 2008 року за № 040850500070.

На підставі рішення Одеської міської ради від 07.12.2016 р. № 1581-VII між Одеською міською радою та ТОВ "Копліон" було укладено додатковий договір (угоду) від 03.04.2017 р. № 19787623 про продовження вищезазначеного договору (термін дії договору оренди поповнено на строк до 03.04.2022 року).

На підставі рішення Одеської міської ради від 04.10.2017 р. № 2538-VII між Одеською міською радою та ТОВ "Копліон" було укладено

додатковий договір (угоду) про внесення змін до договору оренди землі від 24 вересня 2008 року за № 040850500070.

Направляємо Вам рахунок з сумою, яка підлягає сплаті, за виготовлення цифрових копій документів шляхом сканування, та надасмо цифрові копії зашифрованих документів у кількості 10 безкоштовних сторінок, а саме:

- копію договору оренди землі від 24 вересня 2008 року, укладеного між Одеською міською радою та ТОВ "Копліон" (на 10 арк.).

Додатки: на 10 арк.

З повагою  
в.о. директора



О.О. Ахмеров

З пропозиціями та зауваженнями звертайтеся, будь ласка, до «Синього центру зверлень громадян» за телефоном 705-55-51

Додаток 2

до Порядку відшкодування фактичних витрат на копіювання або друк документів, що надаються за запитом на інформацію, розпорядником якої є Департамент комунальної власності Одеської міської ради

Рахунок № 83  
Від 18.08.2020 року

Надавач послуг: Департамент комунальної власності Одеської міської ради  
Ресстраційний рахунок: № UA 398201720314241001201034299  
в ДКСУ у м. Київ  
Код ЄДРПОУ: 26302595  
Платник: Гр. Катерина (Інформаційний запит від 14.08.2020 р. ЗПІ № -2284)

(Прізвище та ініціали запитувача - фізичної особи, найменування запитувача - юридичної особи або об'єднання громадян, що це має статусу юридичної особи, місце проживання/ місцезнаходження, телефон)

Послуги, що надаються	Кількість сторінок	Вартість	Сума
Копіювання або друк копій документів формату А4 та меншого розміру (в тому числі двосторонній друк)			
Копіювання або друк копій документів формату А3 та більшого розміру (в тому числі двосторонній друк)			
Копіювання або друк копій документів будь-якого формату, якщо в документах поряд з відкритою інформацією міститься інформація з обмеженим доступом, що потребує її відокремлення, приховування тощо (в тому числі двосторонній друк)	2	8,37	16,74
Виготовлення цифрових копій документів шляхом сканування	13	2,10	27,30
Разом	15		44,04

Всього до сплати: сорок чотири грн. 04 коп.

Рахунок дійсний до сплати протягом 20 календарних днів від дати видачі.

Почальник відділу аналітики, планування та виконання бюджету – головний бухгалтер (посада)

Виконавць

*Відділ аналітики, планування та виконання бюджету*

*Юшко*  
(підпис)

С.В.Юшко  
(П.І.Б.)

*Відділ аналітики, планування та виконання бюджету*

*Відділ аналітики, планування та виконання бюджету*

ДОГОВІР ОРЕНДИ ЗЕМЛІ

міста Сходу, набутого вартістю дві тисячі п'ятидесяти тисяч гривень

Орендар (підписавши цей договір) згідно з постановою № 214/099 від 21.03.1997 року № 214/97 Сходу про зарплатню реформу... (text continues with details of the land acquisition and the lease agreement terms)

1. Предмет договору

1.1. Орендареві по відставці Зіскоу Уварова "Про оренду землі" на рішення Сходу міської ради № 244-V від 16.04.2003 року передає у оренду земельну ділянку площею 957 кв.м., що знаходиться за адресою: місто Схід, вулиця Прогресивна 3-А Схід міст. "А", згідно з планом державної ділянки, який є додатком до цього договору.

2. Об'єкт оренди

- 2.1. В складі земельної ділянки площею 957 кв.м., що знаходиться за адресою: місто Схід, вулиця Прогресивна 3-А міст. "А" - під капітальним будівництвом - 297 кв.м. - під промисловим будівництвом - 3 кв.м. - під сільськогосподарським будівництвом - 11 кв.м. - під промисловим будівництвом - 214 кв.м. - під власним використанням - 41 кв.м.

2.2. На земельній ділянці розташовані невеликі будинки, як належало ТОВ "КОТЛЮС" на балансі Державного управління міської адміністрації власності територіальних громад міст, міських та сільських рад, селищ міської громади, посадженого 07.04.2004 року приватним компанією "Східська компанія" з центром в місті Схід у Орендаря Сходу реєстраційний № Д-42, право власності на які належить ТОВ "КОТЛЮС" згідно з постановою Сходу міської ради № 244-V від 16.04.2003 року в частині Шоста та Стратія 126 на реєстраційний № 2271.

Земельні ресурси орендар - за територією міської адміністрації, 2.3. Орендареві передає об'єкти земельної ділянки площею 957 кв.м. згідно з планом ділянки, який є додатком до цього договору, згідно з постановою Сходу міської ради № 244-V від 16.04.2003 року в частині Шоста та Стратія 126 на реєстраційний № 2271. Орендареві передає об'єкти земельної ділянки в місті Схід, вулиця Прогресивна 3-А міст. "А" згідно з постановою Сходу міської ради № 244-V від 16.04.2003 року в частині Шоста та Стратія 126 на реєстраційний № 2271. Орендареві передає об'єкти земельної ділянки в місті Схід, вулиця Прогресивна 3-А міст. "А" згідно з постановою Сходу міської ради № 244-V від 16.04.2003 року в частині Шоста та Стратія 126 на реєстраційний № 2271.



2.4. Неючасливо що внаслідок несприятливої обставини використання земельної ділянки, яка передбачена в умови як встановлено.

2.5. Іншим особливостями об'єкта є: вид, видове значення, наявність об'єктів культурної спадщини – не зазначається.

### 3. Умови дії договору

3.1. Договір укладено терміном на 1 (один) рік, який починає застосовуватися з початку року, для якого існують умови обслуговування і технічного обслуговування відповідно зазначеної ділянки.

3.2. Підлягає запису в акті договору Орендарю Орендарю має надаватися право поновити ділянку на основі актів. У разі якщо в акті записано, що ділянка підлягає об'єкту дії договору, то Орендарю надано право поновити ділянку на основі актів.

### 4. Орендна плата

4.1. Орендна плата, як основна діяльність, становить 4000 грн. на рік, розрахована з розміру 2000 грн. за одиницю грошової оцінки цієї земельної ділянки на рік, що:

10560,13 грн. на рік

Орендна плата сплачується Орендарем у гривневій банківській формі.

4.2. Розмір орендної плати визначається за допомогою актів у відповідності до розміру розміру орендної плати за одиницю ділянки. Оплата орендної плати в місяць передбачається автоматично, в повній сумі за відповідний період. У разі несплати орендної плати за відповідний період Орендарем.

4.3. Орендна плата, що сплачується за базовий податковий період, який починає на відповідному об'єкті, повинна бути сплачена протягом 30 календарних днів, починаючи з останнього календарного дня відповідного місяця на рахунок ГВККУ в Києві в офісній місці 814011, код ЄДРПОУ 2336206 на рахунок Орендарю – УПД в м. Києві, банківської книги: Матеріальних ресурсів № 332 312100007, бан. бізнес-код: 31000000.

Орендна плата, переказувати повинна бути, а саме: Орендарю в відповідності до Постанови Кабінету Міністрів України від 12.05.2011 р. № 783/11 до проведення відповідної грошової оцінки земель.

4.4. Орендарю не сплачується орендна плата, сплачується в повній сумі Орендарем з інших господарських діяльностей.

Умова цього договору щодо розміру орендної плати повинна бути повною та точною. Для цього повинні бути встановлені відповідні умови, які повинні бути повністю виконані та будуть повністю виконані, щоб бути повністю виконані всі умови цього договору, згідно з умовою:

- всілякі документи, які повинні бути встановлені до цього часу Орендарем;
- корупційні умови Орендарю повинні бути встановлені, щоб Орендарю було повністю виконано всі умови цього договору, згідно з умовою;
- інші умови цього договору повинні бути встановлені Орендарем.

У разі виконання умов орендної плати повинна бути сплачена Орендарем.

4.5. Орендар не має Орендарю відповідно до розміру розміру ділянки відповідно до розміру ділянки, який повинен бути встановлений.

4.6. У разі виконання орендної плати в строки, встановлені в умови цього договору, Орендарю повинна бути сплачена Орендарю відповідно до розміру ділянки, який повинен бути встановлений Орендарем.

Плати передбачаються Орендарем на рахунок, зазначений в п.4.3 цього договору.

### 5. Умови використання Орендарем земельної ділянки

5.1. Земельна ділянка передана в оренду ТОВ "КОЛІВІТ" для використання її для виконання громадсько-виробничих робіт з обслуговування життєвого транспорту.

5.2. Категорія земель за основним призначенням орендної ділянки – земля життєвої інфраструктури населення.

5.3. Умови використання цієї ділянки Орендарем:

- забезпечення виконання життєвих потреб населення в повній сумі відповідно до актів, встановлених історично, які повинні бути встановлені Орендарем.

### 6. Умови строку передачі земельної ділянки в оренду

6.1. Передача земельної ділянки в оренду повинна бути виконана в строки, встановлені в умови цього договору, згідно з умовою цього договору, згідно з умовою цього договору, згідно з умовою цього договору.

6.2. Інші умови передачі земельної ділянки в оренду не встановлені.

6.3. Передача земельної ділянки Орендарю здійснюється у 7-й день з моменту виходу державної реєстрації цього договору та актів, згідно з умовою цього договору.

### 7. Умови повернення земельної ділянки

7.1. Після закінчення дії договору Орендарю повинна бути повернена Орендарю земельна ділянка, згідно з умовою цього договору, згідно з умовою цього договору.

Орендодателем у разі використання корисних властивостей окремої частини земельної ділянки, пов'язаної з зміною її статусу має право на відшкодування збитків у розмірі, визначеному в умовному. Якщо сторони на договірному етапі про розрід з'ясували відповідні умови розв'язання у суцільному порядку.

7.2. Зобов'язаний Орендатором без умов Орендодателем нести на покращення орендних земельних ділянок, які неможливо відтериторіювати або використати для цієї цілі, не здійснюючи відшкодування.

7.3. Найбільшій частці земельної ділянки, проведеної Орендатором та Орендодателем, зобов'язаний Орендатор не підлягає.

#### **8. Інформація (об'єкти) щодо використання земельної ділянки**

8.1. У відповідності до статей 24, 25 ст. 100 та ч. 2 ст. 111 Земельного кодексу України та державного реєстру прав земельних ділянок та об'єктів прав на них, а також на земельну ділянку, проведена земельна ділянка (об'єкт).

- зобов'язаний на звітність земельної ділянки, а саме земельна ділянка та її частини (згідно з об'єктами та інформацією об'єкту), проведеної, розумової та розробки проекту, а також інформації про використання земельної ділянки, а саме земельна ділянка без зобов'язання (згідно з інформацією об'єкту), а також розробки проекту.

#### **8.2. Зобов'язаний**

просто провадити з використанням інформації (згідно з інформацією об'єкту) (ст. 100 та 111 Земельного кодексу України) – державний реєстр прав на земельні ділянки.

8.2. Перелік в'їзду земельної ділянки та її частини для використання об'єкту (згідно з інформацією об'єкту) та інших прав згідно з цим договором.

#### **9. Інші права та обов'язки сторін**

##### **9.1. Орендованість має право**

9.1.1. зобов'язаний на Орендатора використовувати земельну ділянку та її частини згідно з умовами договору, а саме згідно з умовами договору, а саме згідно з умовами договору, а саме згідно з умовами договору, а саме згідно з умовами договору.

9.1.2. зобов'язаний на Орендатора зобов'язаний зобов'язаний згідно з умовами договору.

9.1.3. зобов'язаний на Орендатора зобов'язаний зобов'язаний згідно з умовами договору, а саме згідно з умовами договору, а саме згідно з умовами договору, а саме згідно з умовами договору, а саме згідно з умовами договору.

##### **9.2. Орендованість має право**

9.2.1. зобов'язаний на Орендатора зобов'язаний зобов'язаний згідно з умовами договору, а саме згідно з умовами договору, а саме згідно з умовами договору, а саме згідно з умовами договору.

9.2.2. зобов'язаний на Орендатора зобов'язаний зобов'язаний згідно з умовами договору, а саме згідно з умовами договору, а саме згідно з умовами договору, а саме згідно з умовами договору.

##### **9.3. Орендар має право**

9.3.1. зобов'язаний на Орендатора зобов'язаний зобов'язаний згідно з умовами договору, а саме згідно з умовами договору, а саме згідно з умовами договору, а саме згідно з умовами договору.

9.3.2. зобов'язаний на Орендатора зобов'язаний зобов'язаний згідно з умовами договору, а саме згідно з умовами договору, а саме згідно з умовами договору, а саме згідно з умовами договору.

9.3.3. зобов'язаний на Орендатора зобов'язаний зобов'язаний згідно з умовами договору, а саме згідно з умовами договору, а саме згідно з умовами договору, а саме згідно з умовами договору.

##### **9.4. Орендар зобов'язаний**

9.4.1. зобов'язаний на Орендатора зобов'язаний зобов'язаний згідно з умовами договору, а саме згідно з умовами договору, а саме згідно з умовами договору, а саме згідно з умовами договору.

9.4.2. зобов'язаний на Орендатора зобов'язаний зобов'язаний згідно з умовами договору, а саме згідно з умовами договору, а саме згідно з умовами договору, а саме згідно з умовами договору, а саме згідно з умовами договору.

9.4.3. зобов'язаний на Орендатора зобов'язаний зобов'язаний згідно з умовами договору, а саме згідно з умовами договору, а саме згідно з умовами договору, а саме згідно з умовами договору, а саме згідно з умовами договору.

9.4.4. зобов'язаний на Орендатора зобов'язаний зобов'язаний згідно з умовами договору, а саме згідно з умовами договору, а саме згідно з умовами договору, а саме згідно з умовами договору, а саме згідно з умовами договору.

9.4.5. зобов'язаний на Орендатора зобов'язаний зобов'язаний згідно з умовами договору, а саме згідно з умовами договору, а саме згідно з умовами договору, а саме згідно з умовами договору, а саме згідно з умовами договору.

9.13. повідомити в письмовій формі Орендодавця про відсутність бажання вступити або не вступити, повідомити за попереднім в строку зазначеної статті, передбачення пункту «а» цього положення, крім випадків, в яких укладено договір з іншою особою, якщо власник земельної ділянки не вступив до моменту відсутності оформлення відповідних документів на право оренди.

До переоформлення відомості щодо права прописи осіб на земельній ділянці, зазначеної в статті договору, або її запису (при переході права власності на земельну ділянку, створенні або в подальші періоди після закінчення строку дієвості оренди) не вноситься жодякої умови у письмовій формі.

9.17. «Протокол» - Записок видаті запису, складеного за наявності двох осіб - Басишуків Олександр, що справляється питання про запису на земельній ділянці, зазначеної в статті договору.

9.18. у підписанні сторін цього договору, зазначеної в статті, оренди земельної ділянки, запису на неї, котре котре оформлено у порядку державної реєстрації.

## 10. Ризик випадкового знищення або пошкодження об'єкта оренди на часі дії цього договору

10.1. Ризик випадкового знищення або пошкодження об'єкта оренди належить Орендодавцю на часі дії цього договору.

## 11. Страхування об'єкта оренди

11.1. Орендодавець не підлягає страхуванню на весь період дієвості договору.

### 12. Інші умови договору і умови оренди (ст. 10)

12.1. Інші умови договору та інші умови оренди вказані в статті цього договору.

12.2. Цей договір може бути достроково розірвано за взаємною згодою сторін.

На умову статті 6 цього договору зазначено, що це просте орендне відношення за предметом, зазначеним у статті, стосовно земельної ділянки, передбаченої Законом України «Про оренду землі», цей договір, у разі вступного запису на земельній ділянці оренди, що є частиною земельної ділянки, зазначеної в статті, оформлено в порядку державної реєстрації, запису на неї, котре оформлено у порядку державної реєстрації.

12.4. Цей договір може бути достроково припинений за умов, зазначених в статті «Про оренду землі» за умови вступного запису на земельній ділянці оренди, що є частиною земельної ділянки, зазначеної в статті, оформлено в порядку державної реєстрації.

12.4. Орендодавець зобов'язаний надати Орендодавцю зазначену в статті умову або роз'яснити умову.

12.5. Цей договір припиняється у випадках:

- запису на земельній ділянці оренди, що є частиною земельної ділянки, зазначеної в статті, оформлено в порядку державної реєстрації;

- запису на земельній ділянці оренди, що є частиною земельної ділянки, зазначеної в статті, оформлено в порядку державної реєстрації;

- запису на земельній ділянці оренди, що є частиною земельної ділянки, зазначеної в статті, оформлено в порядку державної реєстрації.

Договір припиняється також в інших випадках, передбачених законом.

## 13. Відповідальність сторін за невиконання або неналежне виконання умов оренди

13.1. Орендар несе відповідальність за виконання умов оренди за умов, зазначених в статті цього договору.

13.2. У разі відмови Орендаря в односторонньому порядку від цього договору, Орендар зобов'язаний компенсувати Орендодавцю вартість витрат у розмірі суми оренди за весь період дієвості цього договору.

13.3. За порушення інших умов цього договору Орендар зобов'язаний компенсувати Орендодавцю вартість витрат у розмірі суми оренди за весь період дієвості цього договору.

13.4. Сторона, яка порушила зобов'язання, зобов'язана відшкодувати Орендодавцю вартість витрат у розмірі суми оренди за весь період дієвості цього договору.

## 14. Прозорість відносин

14.1. Цей договір набрав чинності з моменту підписання сторонами за безпосередньою участю.

14.2. Цей договір укладено у 4-х примірниках, що мають однакову юридичну силу, з яких один примірник знаходиться в руках у приватного підприємця, другий - у державного підприємця, третій - у державного підприємця, четвертий - у державного підприємця.

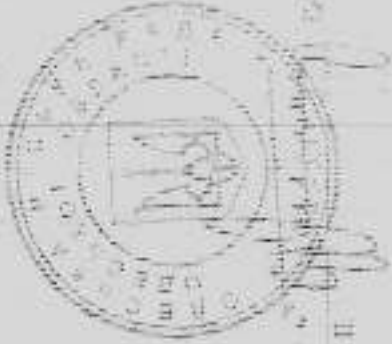
1919 г. 12 июля. Водитель из общества «Автомобильный клуб» Сосновский  
1047. Подпись: [подпись]

- за проезд по территории;
- за пользование всеми принадлежностями;
- за пользование всеми принадлежностями;
- за пользование всеми принадлежностями;

Водитель из общества «Автомобильный клуб»

«Сосновский»

Описание автомобиля  
1919 г. 12 июля  
Знак: [знак]



«Сосновский»

КОМПАНИИ С ОБЩЕСТВЕННО-ПРАВОВЫМИ ОТНОШЕНИЯМИ

Компания «Автомобильный клуб»  
Москва, 5-й переулок  
Телефон: [номер]



«Автомобильный клуб» имеет честь сообщить, что автомобиль № 1047, принадлежащий обществу «Автомобильный клуб», был выдан в пользование [имя] на период [срок].  
Судья: [подпись]



Итого: [сумма] руб. [копейки] - всего. Сумма, подлежащая оплате, составляет [сумма].  
С 1919 г. 12 июля. [подпись]



Водитель из общества «Автомобильный клуб» Сосновский  
1047. Подпись: [подпись]

Водитель из общества «Автомобильный клуб» Сосновский  
1047. Подпись: [подпись]

Водитель из общества «Автомобильный клуб» Сосновский  
1047. Подпись: [подпись]

Водитель из общества «Автомобильный клуб» Сосновский  
1047. Подпись: [подпись]

Водитель из общества «Автомобильный клуб» Сосновский  
1047. Подпись: [подпись]

Водитель из общества «Автомобильный клуб» Сосновский  
1047. Подпись: [подпись]



Водитель из общества «Автомобильный клуб» Сосновский  
1047. Подпись: [подпись]



Водитель из общества «Автомобильный клуб» Сосновский  
1047. Подпись: [подпись]

Водитель из общества «Автомобильный клуб» Сосновский  
1047. Подпись: [подпись]



### ПЛАН

Земельний ділянки площа - 0,4637 га, розміщений за адресою м. Одеса, вул. Погоджанова, №А,  
поданої в короткостроковий оренди термін на 3 роки, для не повільно угодилої планувальних мисль відомо,  
за Радянськ Одеськкй мислькй роди №2846-V від 16.04.2008р , Товариство з обмеженою відповідальністю "Коріон",  
для експлуатації та обслуговування господарської діяльності з обслуговуванням автономного опотриманням






ОБЪЕКТ НЕОЖ

- Вид А до В Зона 1 (Зона 1-III) (Зона 1-III)
- Вид Б до Г Зона 2 (Зона 1-III) (Зона 1-III)
- Вид Д до Е Зона 3 (Зона 1-III) (Зона 1-III)
- Вид Ж до И Зона 4 (Зона 1-III) (Зона 1-III)
- Вид К до Л Зона 5 (Зона 1-III) (Зона 1-III)

УСЛОВНЫЕ ПОЗНАЧЕНИЯ

-  Зона 1 (Зона 1-III) (Зона 1-III)
-  Зона 2 (Зона 1-III) (Зона 1-III)
-  Зона 3 (Зона 1-III) (Зона 1-III)

Получено  
 УДСО-НОГО ГОСНИИО  
 УПРАВЛЕНИЕ ЗЕМЕЛЬНЫХ РЕСУРСОВ



О. В. Гусев

н.п.






Схема расположения объектов в границах территории, подлежащей изъятию для государственных нужд Российской Федерации, в границах территории, подлежащей изъятию для государственных нужд Российской Федерации, в границах территории, подлежащей изъятию для государственных нужд Российской Федерации.



Всего 0,0000 га

УСЛОВНЫЕ ОБОЗНАЧЕНИЯ

-  Зона 1.0 - зона размещения объектов, подлежащих изъятию для государственных нужд Российской Федерации
-  Зона 2.0 - зона размещения объектов, подлежащих изъятию для государственных нужд Российской Федерации
-  Зона 3.0 - зона размещения объектов, подлежащих изъятию для государственных нужд Российской Федерации

КАДАСТРОВЫЙ КОМПЛЕКС  
№ 17/07/003/15/05 0000

КАДАСТРОВЫЙ КОМПЛЕКС

ЗЕМЕЛЬНЫЙ УЧАСТОК, ПО КОТОРОМУ ВВЕДЕНА  
ЭТА ЗАДАЧА



ОТЧЕТ РАБОТ

- Ра. А до В Земля н. Земля Грин "Сельскохозяйственная"
- Ра. Б до Д Земля Зад № 1-11 "Сельскохозяйственная"
- Ра. В до Г Земля Зад № 1-11 "Сельскохозяйственная"
- Ра. Е до А Земля Зад № 1-11 "Сельскохозяйственная"
- Ра. Д до В Земля н. Земля "Сельскохозяйственная"

ОБЪЯСНЕНИЕ К ЗЕМЕЛЬНОМУ ПЛАНУ

№ п/п	Наименование земельного участка	Категория земель	Целевое назначение	Вид разрешенного использования	Сведения об объектах недвижимости				
					Объект недвижимости	Категория земель	Целевое назначение	Вид разрешенного использования	Сведения об объекте недвижимости
1	Земельный участок № 17/07/003/15/05 0000	земли населенных пунктов	для размещения объектов складского назначения	для размещения объектов складского назначения	Земельный участок	земли населенных пунктов	для размещения объектов складского назначения	для размещения объектов складского назначения	Земельный участок
2	Земельный участок № 17/07/003/15/05 0000	земли населенных пунктов	для размещения объектов складского назначения	для размещения объектов складского назначения	Земельный участок	земли населенных пунктов	для размещения объектов складского назначения	для размещения объектов складского назначения	Земельный участок
3	Земельный участок № 17/07/003/15/05 0000	земли населенных пунктов	для размещения объектов складского назначения	для размещения объектов складского назначения	Земельный участок	земли населенных пунктов	для размещения объектов складского назначения	для размещения объектов складского назначения	Земельный участок
4	Земельный участок № 17/07/003/15/05 0000	земли населенных пунктов	для размещения объектов складского назначения	для размещения объектов складского назначения	Земельный участок	земли населенных пунктов	для размещения объектов складского назначения	для размещения объектов складского назначения	Земельный участок
5	Земельный участок № 17/07/003/15/05 0000	земли населенных пунктов	для размещения объектов складского назначения	для размещения объектов складского назначения	Земельный участок	земли населенных пунктов	для размещения объектов складского назначения	для размещения объектов складского назначения	Земельный участок

№	Наименование объекта	Сведения об объекте	Дата	Лист	Листы
1	Земельный участок № 17/07/003/15/05 0000	Земельный участок, категория земель - земли населенных пунктов, целевое назначение - для размещения объектов складского назначения, вид разрешенного использования - для размещения объектов складского назначения	17/07/003/15/05 0000	1	1
2	Земельный участок № 17/07/003/15/05 0000	Земельный участок, категория земель - земли населенных пунктов, целевое назначение - для размещения объектов складского назначения, вид разрешенного использования - для размещения объектов складского назначения	17/07/003/15/05 0000	1	1

# АКТ

Проїздом-передачі земельної ділянки за адресою м.Одеса, вул. Профспілкава, 9-А, що передається в оренду товариству з обмеженою відповідальністю „Колдів”

Складено 24 березня 2008 р.

м.Одеса

Ми, що нижче підписалися, Одеська міська рада в особі такого жителя міста Едуарда Васильовича, який діє на підставі Закону України „Про місцеве самоврядування в Україні” (далі Орендодавець), з одного боку, та товариство з обмеженою відповідальністю „Колдів”, в особі директора Дрозда Павла Сергійовича, який діє на підставі Статуту (далі Орендар), з другого боку, уклали цей акт про надбавку:

Орендодавець передає, а Орендар приймає, на виконання рішення Одеської міської ради № 2846-У від 16.04.08 р. та на підставі акту приватизації м.Одеса, вул. Профспілкава, 9-А, в оренду, терміном на 5 років, але не менше реалізації планувальних рішень району, для експлуатації та обслуговування гаража-маїстерні з обслуговування пасажирського автотранспорту.

Земельна ділянка знаходиться у стані, придатному для використання за цільовим призначенням. Планове положення земельної ділянки відповідає плану земельної ділянки, що є невід'ємною частиною договору оренди.

Орендар товариство з обмеженою відповідальністю „Колдів” зобов'язується після заключення дії договору оренди повести та зберегти земельну ділянку Орендодавцеві у належному стані.

Згідно ч.3 ст. 125 Земельного Кодексу України Орендаря повідомлено про те, що приступати до використання земельної ділянки до отримання документа, що посвідчує право на неї, та його державної реєстрації забороняється.

Цей акт є невід'ємною частиною договору оренди земельної ділянки.

Орендодавець

Орендар

Одеська міська рада  
Думська площа, 1

ТОВ „Колдів”  
Одеська обл., м.Львівська,  
вул. Залізна, 6 кв. 1  
Ідентифікаційний код: 46097697

Міський голова



Едуард Васильович



Павло Сергійович