



УКРАЇНА

ПОДІЛЬСЬКА РАЙОННА в місті КИЄВІ ДЕРЖАВНА АДМІНІСТРАЦІЯ

Контрактова площа, 2, м. Київ, 04070, тел. (044) 226-20-26, факс 417-53-20

E-mail: [adminpodil@ukr.net](mailto:adminpodil@ukr.net) Код ЄДРПОУ 37333608

07.05.14 № 106-2559  
на № 493(з) від 29.04.14

Семеновій Ксенії  
[foi+request-746-bbcd11aa@gmail.com](mailto:foi+request-746-bbcd11aa@gmail.com)


Начальнику управління  
інформаційного забезпечення  
та доступу до публічної інформації  
Київської міської  
державної адміністрації  
Барановій К.О.

Ваш інформаційний запит від 28.04.2014 року за дорученням від 29.04.2014 № 493(з) першого заступника керівника апарату виконавчого органу Київської міської ради (Київської міської державної адміністрації) Почтарьова А. О. розглянуто Подільською районною в місті Києві державною адміністрацією.

За результатами розгляду, в межах повноважень, повідомляємо.

Згідно Додатку 2 до рішення Київської міської ради від 25.12.2012 №704/8988 «Про внесення змін рішення Київської міської ради від 17.02.2011 №30/5417 «Про зарахування до комунальної власності територіальної громади міста Києва закінчених будівництвом об'єктів комунального призначення» по об'єкту «Влаштування з'їздів з Подільського мостового переходу через р. Дніпро на Рибальській півострів та на вулицю Набережно-Хрещатицьку у Подільському районі м. Києва в складі будівництва Подільського мостового переходу через р. Дніпро. І-а черга», пішохідні доріжки по Набережній Дніпра передані на баланс КП «Київводфонд».

З повагою  
Перший заступник голови


 О. Бойченко

Курілко А.В.  
425-41-43

008352 \*

*Handwritten signatures and notes at the top left of the page.*

Додаток 1  
до рішення Київської міської ради  
від 17.02.2011 №30/5417  
(у редакції рішення Київської міської  
ради від "25" "04" 2012 №409/8228)



Перелік об'єктів комунального призначення, що знаходяться у комунальній власності територіальної громади міста Києва, які перебувають у користуванні об'єкта «Вашингтонська площа» у Подільському мостового переходу через р. Дніпро на Рибальській пішостріжці та вулицю Набережно-Хрещатицьку у Подільському районі м. Києва у складі будівництва Подільського мостового переходу через р. Дніпро. К-ша черга»

№ шп	Найменування об'єкта	Балансова вартість, грн.
<b>Штучні споруди</b>		
1	Вулиця Набережно-Рибальська на ділянці від ПК3450 до ПК18 та входи до мосту на вквід в Гавань з вул. Набережно-Хрещатицької, в т.ч.: Площа покриття з асфальтобетону: - <i>проектної частини</i> - 56904,18 м <sup>2</sup> - <i>протипору</i> - 30578,95 м <sup>2</sup> Міст на вквід в Гавань - 355 п.м. Площа покриття з асфальтобетону: - <i>проектної частини</i> - 9763,6 м <sup>2</sup> - <i>протипору</i> - 2503,38 м <sup>2</sup> Естакада вздовж вул. Набережно-Хрещатицької - 318,4 п.м. Площа покриття з асфальтобетону: - <i>проектної частини</i> - 2785,05 м <sup>2</sup> - <i>протипору</i> - 463,14 м <sup>2</sup>	38746309,45
2	Берегоукріплення	15437701,20
3	- <i>асфальтобетонна підлога (основна підлога стіни набережної) (в.м.)</i>	14665816,14
4	- <i>укладеного шару</i> 1692,5 п.м.	771865,06
5	Набережні та площинки від ПК 18 до ПК3400. Площа 9982,5 м <sup>2</sup>	32151961,51

# КИЇВСЬКА МІСЬКА РАДА

Х СЕСІЯ VI СКЛИКАННЯ

## РІШЕННЯ

45.04.2012 № 404/8228


Про внесення змін до рішення Київської міської ради від 17 лютого 2011 року №30/5417 «Про зарахування до комунальної власності територіальної громади міста Києва закінчених будівництвом об'єктів комунального призначення»

Відповідно до пункту 31 частини першої статті 26, частини шостої статті 60 Закону України «Про місцеве самоврядування в Україні», враховуючи лист комунального підприємства «Дирекція будівництва шляхоно-транспортних споруд м. Києва» (від 12 жовтня 2012 року №31-2026), Київська міська рада

### ВИРІШИЛА:

1. Внести зміни до рішення Київради від 17 лютого 2011 року №30/5417 «Про зарахування до комунальної власності територіальної громади міста Києва закінчених будівництвом об'єктів комунального призначення», внаслідок чого статті 1, 2, 3 у ньому в редакції доповнюються.

2. Контроль за виконанням цього рішення покласти на постійну комісію Київради з питань бюджетності.



Заступник міського голови  
секретар Київради  
Г.Герета

*Handwritten signature and date: 04.05.12*

Додаток 2  
до рішення Київської міської ради  
від 17.02.2011 № 30/5417  
(у редакції рішення Київської міської  
ради від " 25 " 12. 2012 № 30/18220)

### Перелік

об'єктів, що закріплюються за комунальними підприємствами на  
праві господарського відання у зв'язку із закриттям підприємства  
об'єкта кооперативного призначення – «Влаштування з Телів з  
Подільського мостового переходу через р. Дніпро на Габальській  
півострів та на вулицю Набережно-Хрещатицьку у Подільському районі  
м. Києва у складі будівництва Подільського мостового переходу через  
р. Дніпро. І-ша черга»

№ п/п	Підприємства, за якими закріплюються об'єкти	Найменування об'єктів	Баласова вартість, грн.
1	Комунальне підприємство «Пляхово-експлуатаційне управління по ремонту та утриманню автомобільних шляхів та сироду на цих Подільського району»	<p>Підземний пішохідний перехід № ПК 17171,97, площа 290,58 м<sup>2</sup> з водозаборою та комплексом для направки поливомийних машин</p> <p>Мережі 0,4 кВ:</p> <ul style="list-style-type: none"> <li>- АВВГ 4x16 мм<sup>2</sup> – 25,0 п.м</li> <li>- АВВГ 4x16 мм<sup>2</sup> – 26,0 п.м</li> <li>- АВВГ 3x2,5 мм<sup>2</sup> – 180,0 п.м</li> <li>- ВРУП – 1 шт.</li> <li>- світлофарми LUSKY 100 – 43 шт.</li> </ul> <p>Підземний пішохідний перехід на ПК 159,64 площа 290,58 м<sup>2</sup></p> <p>Мережі 0,4 кВ:</p> <ul style="list-style-type: none"> <li>- АВВГ 3x2,5 мм<sup>2</sup> – 188,0 п.м</li> <li>- АВВГ 4x35 мм<sup>2</sup> – 175 п.м</li> <li>- АВВГ 4x35 мм<sup>2</sup> – 175 п.м</li> <li>- ВРУП – 1 шт.</li> <li>- світлофарми LUSKY 100 – 43 шт.</li> </ul>	<p>1321662,60</p> <p>475,80</p> <p>494,83</p> <p>428,91</p> <p>281,53</p> <p>3775,83</p> <p>1133873,20</p> <p>447,87</p> <p>4286,53</p> <p>4286,53</p> <p>281,53</p> <p>3775,83</p>

Підземний пішохідний перехід на ПК 154-30 (площа 90,0 м <sup>2</sup> )	183272,34
Мережі 0,4 кВ:	
- АВВГ 4x16 мм <sup>2</sup> – 22,0 п.м	418,70
- АВВГ 4x16 мм <sup>2</sup> – 24,0 п.м	456,77
- АВВГ 3x2,5 мм <sup>2</sup> – 100,0 п.м	238,23
- ВРУП – 1 шт.	281,53
- світлофарми LUSKY 100 – 12 шт.	1053,72
Підземний пішохідний перехід на вулицю Набережно-Хрещатицькій площею 1246,00 м <sup>2</sup> в комплексі з насосним обладнанням та автоматизованою системою контролю	6679333,12
Мережі 0,4 кВ:	
- АВВГ 4x185 мм <sup>2</sup> – 70,0 п.м	6459,96
- АВВГ 4x185 мм <sup>2</sup> – 69,0 п.м	6367,68
- ПВ 1x1,5 мм <sup>2</sup> – 1572,0 п.м	2106,00
- ВРУП – 1 шт.	281,53
- світлофарми LUSKY 01У-11 – 161 шт.	34507,65
Вул. Набережно-Габальська на ділянці від ПК3+50 до ПК18 та виходячи до мосту на вхонті в Галацьк з вул. Набережно-Хрещатицької, в т.ч.:	4202477,50
Площі покриття з асфальтобетону:	
- проїзної частини – 56904,18 м <sup>2</sup> ✓	34910424,81
- тротуару – 30578,95 м <sup>2</sup> ✓	3835884,64
в т.ч.:	
- підвісюртків двобічне охорондженні – 1472,0 п.м ✓	1012136,00
- підвісюртків однібічне охорондженні – 464,0 п.м ✓	17733,10
- напірні стіни охорондженні – 440 п.м	760320,70
- огороженні набережної – НГО 1530,78 п.м	1328060,23

<p>9</p>	<p>Набережна та площа м. ІІС 18 до ІІС3-00. Площа 9982,5 м<sup>2</sup></p> <p>Берегуючий шлях узлісного типу - 1892,5 п.м</p> <p>Набережна та площа на вх. в Галаці (відомж вул. Набережно-Хрещатинської). Площа 678,93 м<sup>2</sup></p> <p>Сходи на під'їзді променаду - 258,27 м<sup>2</sup></p> <p>Очистні споруди</p> <p>Комплекс - І</p> <p>Мереж 0,4 кВ (електропостачання очисних споруд)</p> <p>- АБВГ-1 4х33 м<sup>2</sup> - 20 п.м</p> <p>Світлофорні об'єкти:</p> <p>- вул. Набережно-Рибальська-вул. Набережно-Хрещатинська в місцевості державних рухів</p> <p>- вул. Набережно-Рибальська-вул. Бачараків</p> <p>- вул. Валасько-вул. Іллінська</p> <p>- вул. Валасько-вул. Сквородів</p> <p>- вул. Валасько-вул. Стасюка</p> <p>- вул. Новий міст-вул. В.П. Вася</p> <p>Дорожні знаки - 119 шт.</p> <p>Зовнішнє освітлення</p> <p>- кабель АБВГ-4х95 мм<sup>2</sup> - 5 п.м</p> <p>- кабель ВВГ-4х240 мм<sup>2</sup> - 200 п.м</p> <p>- кабель АБВГ-1 3х2,5 мм<sup>2</sup> - 5621,0 п.м</p> <p>- кабель АБВГ-4х120 мм<sup>2</sup> - 10 п.м</p> <p>- кабель АБВГ-1 4х6 мм<sup>2</sup> - 720 п.м</p>	<p>3</p> <p>Комунальне підприємство «Київводфосс»</p>	<p>4</p> <p>Комунальне підприємство «Плесо»</p>	<p>5</p> <p>Комунальне підприємство «Київдорсервіс»</p>	<p>6</p> <p>Комунальне підприємство «Київськевітло»</p>
<p>8</p>	<p>Доцтова капіталізації, в т.ч.:</p> <p>аб. тр. Д-100 мм - 807 п.м</p> <p>аб. тр. Д-400 мм - 774 п.м</p> <p>аб. тр. Д-600 мм - 862 п.м</p> <p>аб. тр. Д-800 мм - 239 п.м</p> <p>Огородження:</p> <p>- огорожа - 863,5 п.м</p> <p>- цегляний паркан - 1 шт.</p> <p>Підвісні стіни ІІС-8, 9, 11, 12, 15, 16 - 400,42 п.м</p> <p>Встановлюються вул. Набережно-Хрещатинської, в т.ч.:</p> <p>шлях покриття з асфальтобетону:</p> <p>- тротуарної частини - 2785,05 м<sup>2</sup></p> <p>- тротуару - 463,14 м<sup>2</sup></p> <p>в т.ч.:</p> <p>Напісдоржжє однокілічне озгородження - 949,74 п.м</p> <p>Периметрне озгородження - 410,4 п.м</p> <p>Поручневе озгородження - 441,56 п.м</p> <p>Міст на вх. в Галаці</p> <p>Площа покриття з асфальтобетону:</p> <p>- тротуарної частини - 97636,05 м<sup>2</sup></p> <p>- тротуару - 2503,38 м<sup>2</sup></p> <p>в т.ч.:</p> <p>Напісдоржжє двокілічне озгородження - 353,0 п.м</p> <p>Напісдоржжє однокілічне озгородження - 710,0 п.м</p> <p>Напісдоржжє озгородження - 710 п.м</p> <p>Периметрне озгородження - 710 п.м</p> <p>Опори заціпіншнього освітлення ОКМ - 12 - 25 шт.</p> <p>Труба капіталізації електричних мереж</p>	<p>3869389,56</p> <p>738695,96</p> <p>1197776,98</p> <p>1456028,39</p> <p>476838,23</p> <p>804194,06</p> <p>Хиті 779684,54</p> <p>24509,52</p> <p>8131132,00</p> <p>65943273,34</p> <p>379896,00</p> <p>221616,00</p> <p>123636,80</p> <p>296671948,41</p> <p>251340,32</p> <p>285420,18</p> <p>382690,65</p> <p>284010,13</p> <p>905534,5</p> <p>448403,1</p>			
<p>3</p>	<p>Набережна та площа м. ІІС 18 до ІІС3-00. Площа 9982,5 м<sup>2</sup></p> <p>Берегуючий шлях узлісного типу - 1892,5 п.м</p> <p>Набережна та площа на вх. в Галаці (відомж вул. Набережно-Хрещатинської). Площа 678,93 м<sup>2</sup></p> <p>Сходи на під'їзді променаду - 258,27 м<sup>2</sup></p> <p>Очистні споруди</p> <p>Комплекс - І</p> <p>Мереж 0,4 кВ (електропостачання очисних споруд)</p> <p>- АБВГ-1 4х33 м<sup>2</sup> - 20 п.м</p> <p>Світлофорні об'єкти:</p> <p>- вул. Набережно-Рибальська-вул. Набережно-Хрещатинська в місцевості державних рухів</p> <p>- вул. Набережно-Рибальська-вул. Бачараків</p> <p>- вул. Валасько-вул. Іллінська</p> <p>- вул. Валасько-вул. Сквородів</p> <p>- вул. Валасько-вул. Стасюка</p> <p>- вул. Новий міст-вул. В.П. Вася</p> <p>Дорожні знаки - 119 шт.</p> <p>Зовнішнє освітлення</p> <p>- кабель АБВГ-4х95 мм<sup>2</sup> - 5 п.м</p> <p>- кабель ВВГ-4х240 мм<sup>2</sup> - 200 п.м</p> <p>- кабель АБВГ-1 3х2,5 мм<sup>2</sup> - 5621,0 п.м</p> <p>- кабель АБВГ-4х120 мм<sup>2</sup> - 10 п.м</p> <p>- кабель АБВГ-1 4х6 мм<sup>2</sup> - 720 п.м</p>	<p>3</p> <p>Комунальне підприємство «Київводфосс»</p>	<p>4</p> <p>Комунальне підприємство «Плесо»</p>	<p>5</p> <p>Комунальне підприємство «Київдорсервіс»</p>	<p>6</p> <p>Комунальне підприємство «Київськевітло»</p>