



УКРАЇНА

**ТИСМЕНИЦЬКА РАЙОННА ДЕРЖАВНА АДМІНІСТРАЦІЯ
ІВАНО-ФРАНКІВСЬКОЇ ОБЛАСТІ**

вул. Галицька.17, м. Тисмениця, Івано-Франківської області, 77401,

тел. (03436) 2-43-37, (03422) 3-03-39, факс (03436) 2-43-67

e-mail: admin@tsm.if.gov.ua Web: <http://tsm.if.gov.ua/> Код ЄДРПОУ 20563188

10.09.2020 № 01.3-04/29

На № 29/01.3-03 від 04.09.2020

п. Андрію

На Ваш запит щодо надання копій документів поданих Хороб С. Б. рекомендуємо звернутися до замовника.

Надаємо Вам копію паспорта прив'язки за адресою с. Угринів, вул. Тролейбусна, 1.

Додаток на 3-х. аркушах.

**Заступник голови районної
державної адміністрації**

Якимович 24391

Володимир Занюк



УКРАЇНА

Тисменицька районна державна
адміністрація


Відділ містобудування і архітектури
районної державної адміністрації

ПАСПОРТ ПРИВ'ЯЗКИ

на тимчасові споруди
(4 шт.-спарені)

Забудовник: *Хороб*
Степан Богданович

Адреса будівництва: *с.Угринів*
вул.Тролейбуса,1





УКРАЇНА
 ТИСМЕНИЦЬКА РАЙДЕРЖАДМІНІСТРАЦІЯ
 ВІДДІЛ МІСТОБУДУВАННЯ І АРХІТЕКТУРИ
 ІВАНО-ФРАНКІВСЬКОЇ ОБЛАСТІ

77400 м.Тисмениця, вул. Галицька, 17 тел. 2-43-91.

ПАСПОРТ ПРИВ'ЯЗКИ

на тимчасові споруди
 (4 шт.-спарені)
 (назва об'єкта будівництва)

Замовник : Хороб Степан Богданович

Паспорт громадянина України серія _____ виданий

Івано-Франківським МУВС МВС в Івано-Франківській області, ідентифікаційний номер _____

(паспортні дані, ідентифікаційний номер та контактна інформація)

Паспорт прив'язки виданий:

Відділом містобудування і архітектури

Тисменицької районної державної адміністрації

(повна назва спеціально уповноваженого органу містобудування та архітектури)

Паспорт прив'язки дійсний до « 27 » _____ 20 _____ року

Паспорт прив'язки продовжено до « _____ » _____ 20 _____ року

Примірник № 2

Реєстраційний № 22 від 10 01 20 _____ р

Начальник відділу
 містобудування
 і архітектури
 (посада)




Д. Опішненко
 (посада)

М.П. _____
 Дата видачі _____ 20 _____ року

СХЕМА РОЗТАШУВАННЯ ТС

Площа земельної ділянки згідно з документами на землекористування- 0,30 кв.м
М 1:500



лікація:
не розташування ТС;
овні лінії;
ії регулювання забудови;
їзди до будівель і споруд;
ція підключення до інженерних мереж

Умовні позначення:

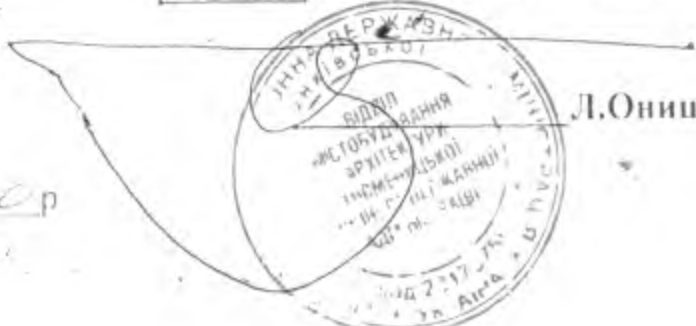


- границі ділянки;
- мощення плиткою;
- проєктовані ТС;
- існуючі будівлі;
- зелені насадження

ПОГОДЖЕНО

льник відділу
будування і архітектури

видачі 17.07.2020р



Л.Онищенко