



ТЕРНОПІЛЬСЬКА МІСЬКА РАДА
СЬОМЕ СКЛИКАННЯ
П'ЯТДЕСЯТ ПЕРША СЕСІЯ

26 червня 2020

7/51/197

Про надання дозволу на розроблення проектів землеустрою щодо відведення земельних ділянок за адресою вул.С.Будного (гр.Добровольський Ю.В. та інші)

Розглянувши звернення громадян, керуючись ст.12, 35, 118, 121 Земельного кодексу України, враховуючи висновок постійної комісії міської ради з питань містобудування, міська рада

ВИРІШИЛА:

1. Дати дозвіл громадянам на розроблення проектів землеустрою щодо відведення земельних ділянок для ведення садівництва за адресою вул.С.Будного, згідно з додатком (додається).
2. Зобов'язати громадян в шестимісячний термін подати на затвердження проекти землеустрою щодо відведення земельних ділянок.

Міський голова



С.В. Надал

Додаток до рішення міської ради
від 26.06.2020р. №7/51/197

Список
громадян, яким дано дозвіл на розроблення проектів землеустрою щодо відведення земельних ділянок

№ п/п	Прізвище, ім'я, по-батькові	Адреса земельної ділянки	Вид використання земельної ділянки	Вид користування	Площа земельної ділянки, до, (га)	Інші відомості
1	3	5	6	7	8	9
1.	Добровольський Юрій Володимирович	вул.С.Будного	для ведення садівництва	власність	0,12	-
2.	Добровольська Анна Андріївна	вул.С.Будного	для ведення садівництва	власність	0,12	-

Міський голова

С.В.Надал



№7/51/137

Міському голові

С.В.Надалу

ДОБРОВОЛЬСЬКИЙ ЮРІЙ ВОЛОДИМИРОВИЧ
(ПІБ фізичної особи-підприємця чи громадянина)

М.ТЕРНОПІЛЬ, ВУЛ.
(адреса проживання)

(адреса електронної пошти)

номер мобільного телефону

ЗАЯВА

Просимо (-шу-) дати дозвіл на складання проекту землеустрою щодо відведення земельної ділянки площею до 0,1200 га для обслуговування (будівництва) існуючого садибного будівництва за адресою вул. С. Буряка.

Я Добровольський Юрій Володимирович
даю згоду на збирання, обробку та зберігання персональних даних.

У разі неприйняття рішення сесією Тернопільської міської ради, просимо нам повернути подану заяву із додатками.

17.06.2020

Юрій

**ДОБРОВОЛЬСЬКИЙ ЮРІЙ
ВОЛОДИМИРОВИЧ**

(дата)

(підпис)

(Прізвище, ім'я по батькові)

Додатки до заяви:

1. Заява ФО особисто.
2. Для фізичної особи-громадянина - копія паспорта (1,2 і сторінка з реєстрацією місця проживання), копія реєстраційного номеру облікової картки платника податків..
3. Графічні матеріали (викопіювання з чергового плану міста 1:2000, план земельної ділянки 1:500 з описом меж, на яких зазначено місце розташування та розмір земельної ділянки)..

Заповнюється адміністратором:

«17» 06 2020р.

(дата надходження заяви)

(підпис)

Реєстраційний номер 742379

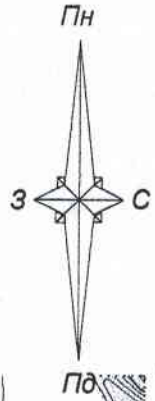
Матвєєва Тетяна Сергіївна

(ініціали та прізвище адміністратора)

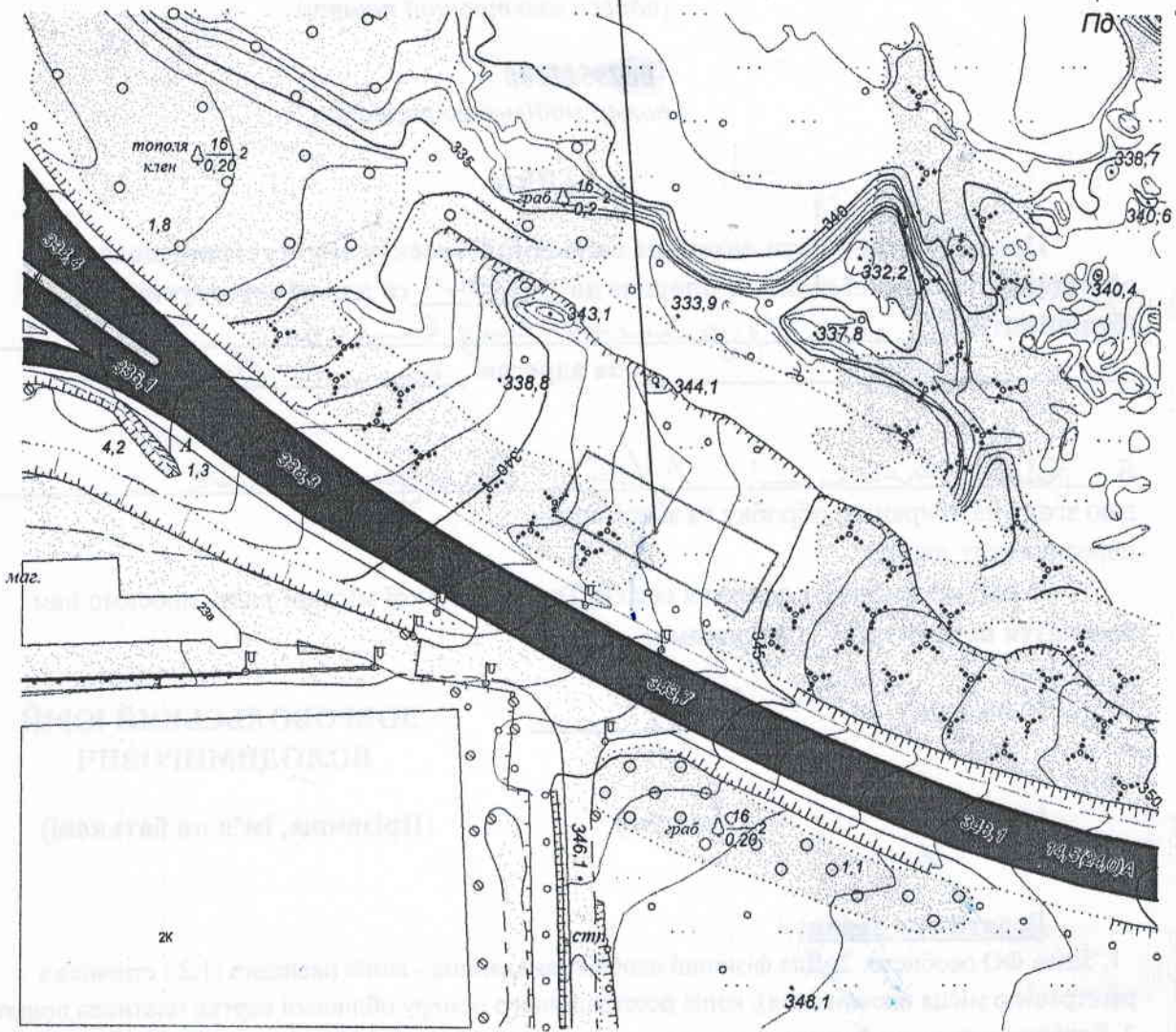
Катастровий номер 6110100000:09:004:0

10.05 Для індивідуального садівництва

S=0.1200 га.



Місце розташування земельної ділянки



гр. Добровольський Юрій Володимирович
земельна ділянка що передається в приватну власність
для ведення садівництва
за адресою: м.Тернопіль вул. С.Будного

Склав



Масштаб	Аркуш	Аркушів
1:2000	1	1

ВИКОПИВАННЯ З ОНОВЛЕНОГО
ТОПОГРАФО-ГЕОДЕЗИЧНОГО
ПЛАНУ МІСТА

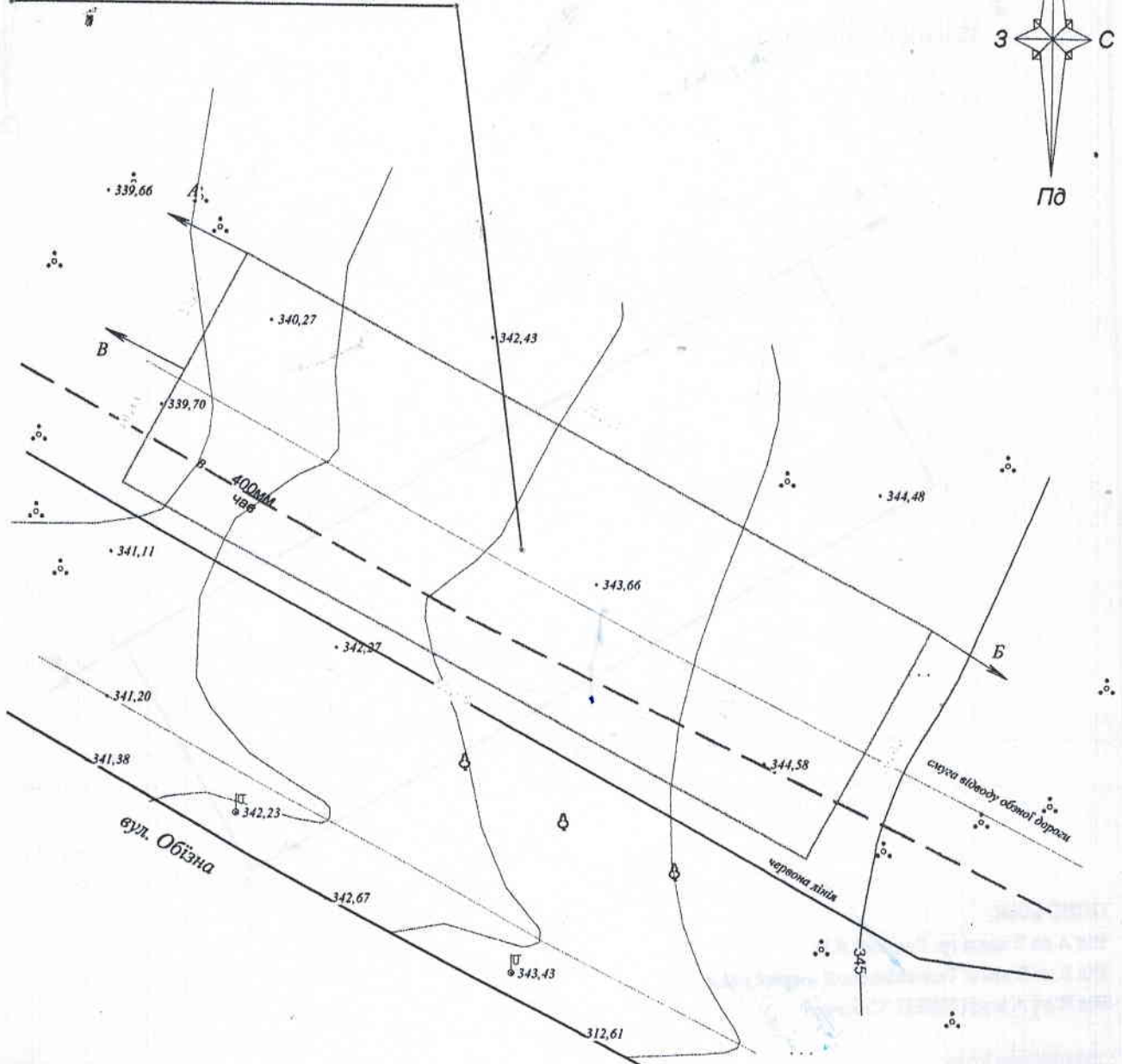
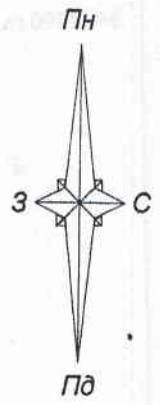
ФО-П Рабець В.М.
Тернопіль-2020р.

Кадастровий номер 6110100000:09:004:0 _____

01.05 Для індивідуального садівництва

S=0.1200 га.

Місце розташування земельної ділянки



ОПИС МЕЖ:

Від А до В землі гр. Гладкий Я.П.

Від В до В землі Тернопільської міської ради

Від В до А землі КЖЕП "Сонячне"

гр. Добровольський Юрій Володимирович
земельна ділянка що передається в приватну власність
для ведення садівництва
за адресою: м. Тернопіль вул. С.Будного

Склав

Рабець В.М.

Масштаб

Аркуш

Аркушів

1:500

1

1

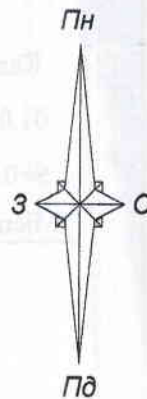
ПЛАН РОЗТАШУВАННЯ
ЗЕМЕЛЬНОЇ ДІЛЯНКИ

ФО-П Рабець В.М.
Тернопіль-2020р.

Кадастровий номер 6110100000:09:004:0 _____

01.05 Для індивідуального садівництва

S=0.1200 га.



ОПИС МЕЖ:

Від А до Б землі гр. Гладкий Я.П.

Від Б до В землі Тернопільської міської ради

Від В до А землі КЖЕП "Сонячне"

ЕКСПЛІКАЦІЯ УГІДЬ

№	Код угіддя	Назва угіддя	Площа (га)
		Усього земель	0,1200
1	002.03	Багаторічні насадження	0,1200

гр. Добровольський Юрій Володимирович
земельна ділянка що передається в приватну власність
для ведення садівництва
за адресою: м.Тернопіль вул. С.Будного

Склав

Рабець В.М.

Масштаб

Аркуш

Аркушів

1:500

1

1

КАДАСТРОВИЙ ПЛАН
ЗЕМЕЛЬНОЇ ДІЛЯНКИ

ФО-П Рабець В.М.
Тернопіль-2020р.

Форма заяви №1 для фізичних осіб

Міському голові

С.В.Надалу

ДОБРОВОЛЬСЬКА АННА АНДРІЇВНА
(ПІБ фізичної особи-підприємця чи громадянина)

Україна, м. Тернопіль, вул.
(адреса проживання)

_____ (адреса електронної пошти)

_____ номер мобільного телефону

ЗАЯВА

Просимо (-шу-) дати дозвіл на складання проекту землеустрою щодо відведення земельної ділянки площею до 0,12 га для ~~обслуговування~~ (будівництва) індивідуального садовництва за адресою вул. С. Будного.

Я Добровольська Анна Андріївна
даю згоду на збирання, обробку та зберігання персональних даних.

У разі неприйняття рішення сесією Тернопільської міської ради, просимо нам повернути подану заяву із додатками.

17.06.2020

Анна

ДОБРОВОЛЬСЬКА АННА
АНДРІЇВНА

(дата)

(підпис)

(Прізвище, ім'я по батькові)

Додатки до заяви:

1. Заява ФО особисто.
2. Для фізичної особи-громадянина - копія паспорта (1,2 і сторінка з реєстрацією місця проживання), копія реєстраційного номеру облікової картки платника податків..
3. Графічні матеріали (викопіювання з чергового плану міста 1:2000, план земельної ділянки 1:500 з описом меж, на яких зазначено місце розташування та розмір земельної ділянки)..

Заповнюється адміністратором:

«17» 06 2020 р.
(дата надходження заяви)

_____ (підпис)

Реєстраційний номер 742380

Жовта Юлія Ігорівна
(ініціали та прізвище адміністратора)

УКРАЇНА
Тернопільська міська рада
УПРАВЛІННЯ ДЕРЖАВНОЇ РЕЄСТРАЦІЇ
ВІДДІЛ РЕЄСТРАЦІЇ
ПРОЖИВАННЯ ОСОБИ
46001, м. Тернопіль, бульвар Т. Шевченка, буд. 1
33433/28-03
« 4 » березня 2019 р.

Додаток 13
до прання

ДОВІДКА
про реєстрацію місця проживання особи

За підмоєстями Відділу реєстрації проживання особи Управління державної реєстрації Тернопільської міської ради (назва органу реєстрації)

Місце проживання зареєстровано

прізвище Добропольська

ім'я Анна

по батькові Андріївна

дата і місце народження р., Україна,

громадянство/підданість Україна

Унікальний номер запису в Єдиному державному демографічному реєстрі*

зареєстроване Україна, Тернопільська обл., м. Тернопіль,
в адресу

(адреса місця проживання або адреса (місцевість/квартал/вулиця)

спеціалізованої соціальної установи, закладу соціального обслуговування та соціальної о
захисту або вітальної частини, в якій було зареєстровано місце проживання особи)

з 18 _____ по _____
необхідно зазначити)

до закінчення терміну

М.П.



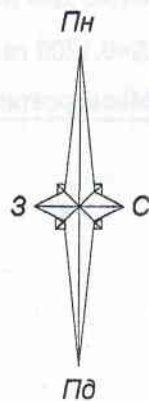
Головний спеціаліст Сивоничук С.А.
(позив, прізвище, ініціали)

*Для осіб, яким надано статус тимчасово захисника або статус особи, яка потребує спеціального захисту, в Єдиному державному демографічному реєстрі

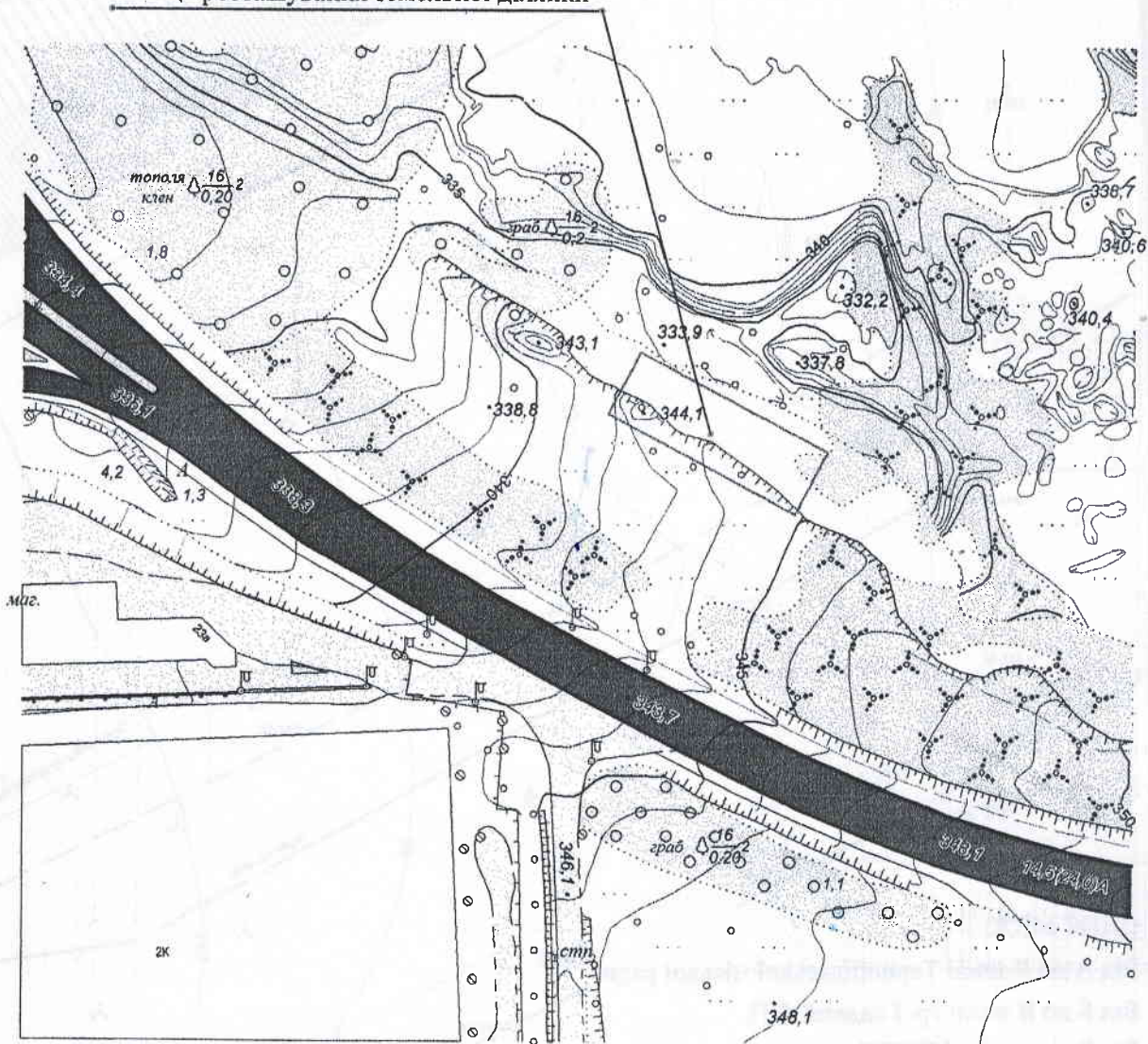
кастровий номер 6110100000:09:004:0

15 Для індивідуального садівництва

1200 га.



Місце розташування земельної ділянки



гр. Добровольська Анна Андріївна
земельна ділянка що передається в приватну власність
для ведення садівництва
за адресою: м.Тернопіль вул. С.Будного



Рабець В.М.

Масштаб	Аркуш	Аркушів
1:2000	1	1

ВИКОПУВАННЯ З ОНОВЛЕНОГО
ТОПОГРАФО-ГЕОДЕЗИЧНОГО
ПЛАНУ МІСТА

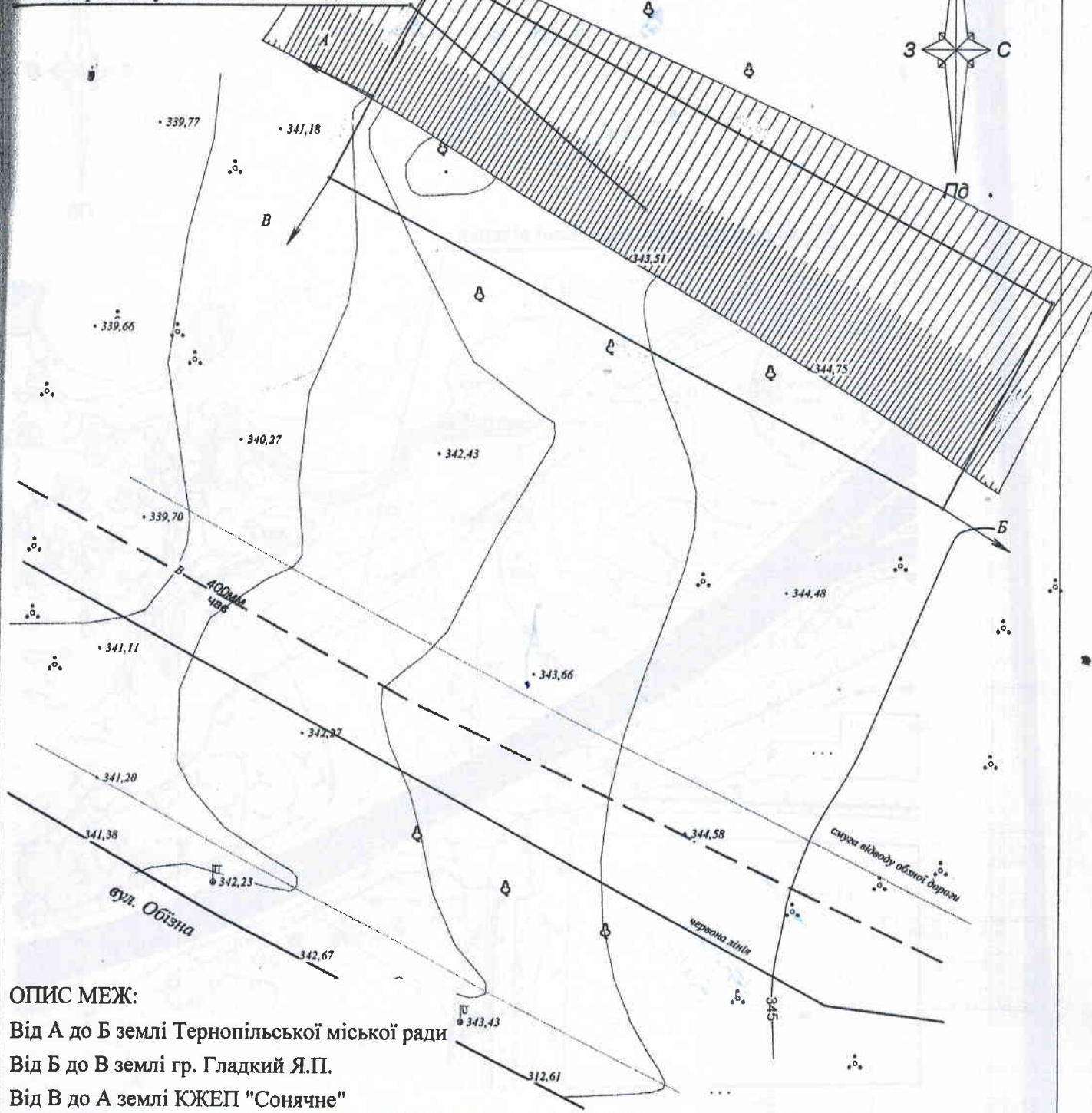
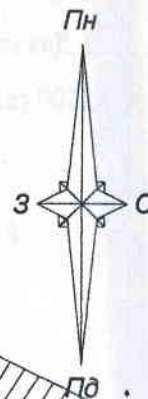
ФО-П Рабець В.М.
Тернопіль-2020р.

Кадастровий номер 6110100000:09:004:0 _____

01.05 Для індивідуального садівництва

S=0.1200 га.

Місце розташування земельної ділянки



ОПИС МЕЖ:

Від А до Б землі Тернопільської міської ради

Від Б до В землі гр. Гладкий Я.П.

Від В до А землі КЖЕП "Сонячне"

гр. Добровольська Анна Андріївна
земельна ділянка що передається в приватну власність
для ведення садівництва
за адресою: м.Тернопіль вул. С.Будного

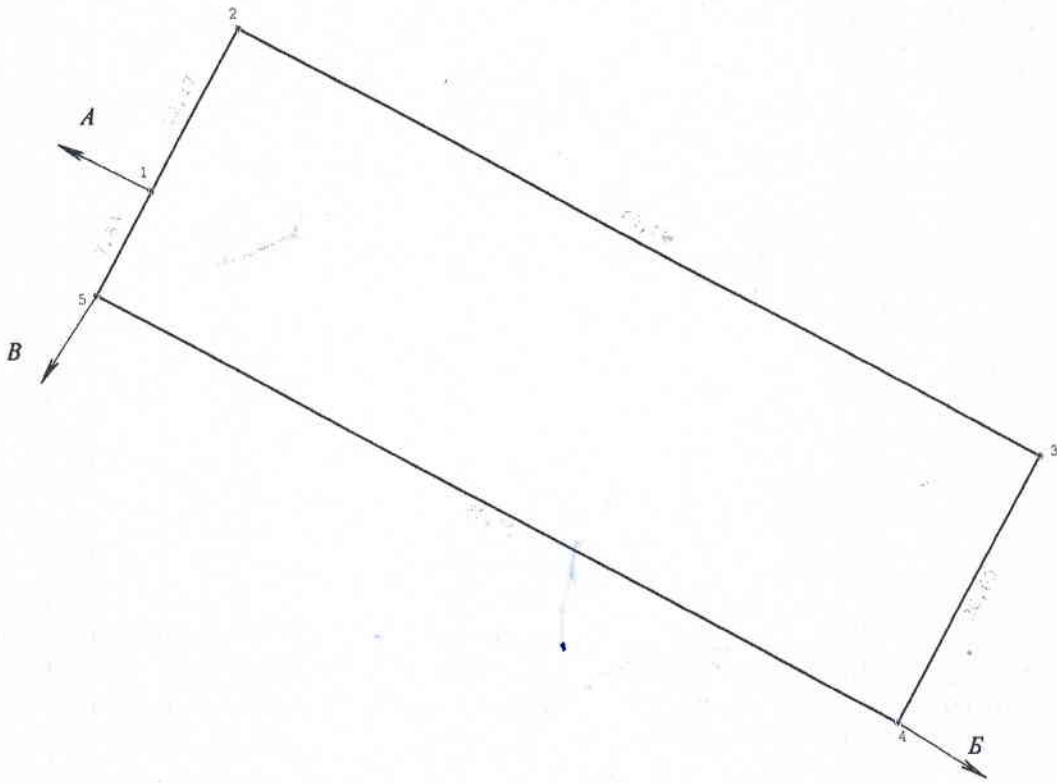
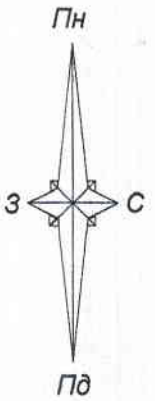


Склад	Рабець В.М.		Масштаб	Аркуш	Аркушів
			1:500	1	1
			ПЛАН РОЗТАШУВАННЯ ЗЕМЕЛЬНОЇ ДІЛЯНКИ		
			ФО-П Рабець В.М. Тернопіль-2020р.		

Кадастровий номер 6110100000:09:004:0

01.05 Для індивідуального садівництва

S=0.1200 га.



ОПИС МЕЖ:

Від А до Б землі Тернопільської міської ради

Від Б до В землі гр. Гладкий Я.П.

Від В до А землі КЖЕП "Сонячне"

ЕКСПЛІКАЦІЯ УГІДЬ

№	Код угіддя	Назва угіддя	Площа (га)
		Усього земель	0,1200
1	002.03	Багаторічні насадження	0,1200

гр. Добровольська Анна Андріївна
земельна ділянка що передається в приватну власність
для ведення садівництва
за адресою: м.Тернопіль вул. С.Будного

Склав



Рабець В.М.

Масштаб

Аркуш

Аркушів

1:500

1

1

КАДАСТРОВИЙ ПЛАН
ЗЕМЕЛЬНОЇ ДІЛЯНКИ

ФО-П Рабець В.М.
Тернопіль-2020р.