



ЗАТВЕРДЖУЮ

*Віктор Леоненко*

(посада)

*Г.Р. Гончаренко*

(підпис)

(ініціали і прізвище)

*04.11.2020*


(число, місяць, рік)

МП

ПЛАН ЗАХОДІВ

Державної служби України з питань геодезії, картографії та кадастру  
за бюджетною програмою КПКВК 1202620 "Проведення інвентаризації земель та оновлення картографічної основи Державного земельного кадастру"  
на 2020 рік (зі змінами)

№ з/п	Виконавець заходу	Усього, з них	Найменування заходів			
			Проведення державної інвентаризації земель		Створення та оновлення топографічних карт і планів (аерофотозйомка, придбання та опрацювання матеріалів космічної зйомки, створення ортофотопланів, створення цифрових моделей рельєфу та місцевості, оновлення площ населених пунктів, обстеження та оновлення геодезичних пунктів, виготовлення цифрових растрових карт та планів, векторизація растрових зображень карт та планів, підготовка до видання цифрових карт та планів, виведення графічних копій цифрових карт та планів)	
1	2	3	4	5	6	7
	Одиниця виміру	грн	га	грн	кв. км	грн
1	ГУ у Вінницькій області	7 498 250,0	61 100,0	7 498 250,0		
2	ГУ у Волинській області	5 055 000,0	49 000,0	5 055 000,0		
3	ГУ у Дніпропетровській області	7 548 800,0	68 800,0	7 548 800,0		
4	ГУ у Донецькій області	8 593 500,0	54 430,2	8 593 500,0		
5	ГУ у Житомирській області	5 897 500,0	39 300,0	5 897 500,0		
6	ГУ у Закарпатській області	5 644 750,0	38 513,0	5 644 750,0		
7	ГУ у Запорізькій області	4 347 300,0	36 800,0	4 347 300,0		
8	ГУ в Івано-Франківській області	5 644 750,0	48 700,0	5 644 750,0		
9	ГУ у Київській області	5 897 500,0	45 960,0	5 897 500,0		
10	ГУ у Кіровоградській області	6 487 250,0	51 063,0	6 487 250,0		
11	ГУ у Луганській області	5 998 600,0	46 285,0	5 998 600,0		
12	ГУ у Львівській області	6 740 000,0	59 228,0	6 740 000,0		
13	ГУ у Миколаївській області	4 347 300,0	32 260,0	4 347 300,0		
14	ГУ в Одеській області	8 425 000,0	50 000,0	8 425 000,0		
15	ГУ у Полтавській області	4 330 450,0	32 260,0	4 330 450,0		
16	ГУ у Рівненській області	5 644 750,0	43 100,0	5 644 750,0		
17	ГУ у Сумській області	5 392 000,0	46 000,0	5 392 000,0		
18	ГУ у Тернопільській області	4 347 300,0	32 300,0	4 347 300,0		
19	ГУ у Харківській області	5 627 900,0	50 318,0	5 627 900,0		
20	ГУ у Херсонській області	6 150 250,0	41 245,0	6 150 250,0		
21	ГУ у Хмельницькій області	4 802 250,0	31 635,0	4 802 250,0		
22	ГУ у Черкаській області	4 330 450,0	31 305,0	4 330 450,0		
23	ГУ у Чернівецькій області	4 633 750,0	37 795,0	4 633 750,0		
24	ГУ у Чернігівській області	5 309 200,0	49 504,0	5 309 200,0		
25	Держгеокадастр	99 148 900,0			152 536,8	99 148 900,0
<b>Разом за бюджетною програмою</b>		<b>237 842 700,0</b>	<b>1 076 901,2</b>	<b>138 693 800,0</b>	<b>152 536,8</b>	<b>99 148 900,0</b>



Голова Держгеокадастру

(число, місяць, рік)

МП

*Роман*

Роман ЛЕЩЕНКО

ЗАТВЕРДЖУЮ

*Голова*

(посада)

*Р. Р. Шевченко*

(ініціали і прізвище)

*05.11.20*

(число, місяць, рік)




### ПЛАН ЗАХОДІВ Головного управління Держгеокадастру у Вінницькій області

за бюджетною програмою КПКВ 1202620 «Проведення інвентаризації земель та оновлення картографічної основи Державного земельного кадастру» на 2020 рік (зі змінами)

№ п/п	Виконавець заходу	Всього, з них	Найменування заходів			
			Проведення державної інвентаризації земель	Створення та оновлення топографічних карт і планів (аерофотозйомка, придбання та опрацювання матеріалів космічної зйомки, створення отофопланів, створення цифрових моделей рельєфу та місцевості, оновлення площ населених пунктів, обстеження та оновлення цифрових растрових карт та планів, векторизація растрових зображень карт та планів, підготовка до виконання цифрових карт та планів, виведення графічних карт та планів) геодезичних пунктів, виготовлення	кв.км.	грн.
1	Одиниці виміру	3	4	5	6	7
		грн.	та.	грн.	кв.км.	грн.
1	ГУ у Вінницькій області	7 498 250,0	61 100,00	7 498 250,0	0,0	0,0
<b>Разом за бюджетною програмою</b>		<b>7 498 250,0</b>	<b>61 100,0</b>	<b>7 498 250,0</b>	<b>0,0</b>	<b>0,0</b>

Начальник



Вадим ВАРЧУК

*Даш*  
*Владислав*  
*Владислав Р. Р.*

*Вадим*  
*Варчук*

AMID

Осирго  
*[Signature]*

Ковал  
Табачков



5 055 000,00	49 000	5 055 000,00		
5 055 000,00	49 000	5 055 000,00	Означення управління Держреєстрації у Волинській області	
грн.	га.	грн.	Означення виміру	
5	4	3	2	
Проведення державної інвентаризації земель		Всього, з них	Виконавчих заходів	

Микола ЗАЦКА  
(ІЛІ Б.)

*[Signature]*

на 2020 рік

земель та оновлення картографічної основи Державного кадастру"

за бюджетною програмою КІКВ 1202620 "Проведення інвентаризації

Головне управління Держреєстрації у Волинській області

### ПЛАН ЗАХОДІВ ЗІ ЗМІНАМИ



*[Signature]*  
Інше прізвище

Литвинчук

Воронцов

Табачук

Олена Воронцова (056) 742 88 01  
Ольга Жадан



Дмитро СВЕРДУЛИН

*[Handwritten signature]*

№ з/п	Виконавець заходу	Усього, з них	Проведення державної інвентаризації земель
1	2	3	4
Одиниці виміру	грн	грн	грн
1	Головне управління Держгеокадастру у Дніпропетровській області	7 548 800,00	7 548 800,00
	Разом за бюджетною програмою	7 548 800,00	7 548 800,00

ПЛАН ЗАХОДІВ  
Головного управління Держгеокадастру у Дніпропетровській області  
за бюджетною програмою КПКВ 1202620 «Проведення інвентаризації земель та оновлення картографічної основи Державного земельного кадастру»  
на 2020 рік (зі змінами)

М.П. Держгеокадастр України

Служба Української геодезії, картографії та кадастру  
Ідентифікаційний код 398711771

Київ

Т. В. Литвинчук (ініціали і прізвище)  
05.11.20

Служба Української геодезії, картографії та кадастру  
Ідентифікаційний код 398711771

*Таблиця*  
*Таблиця*

*Директор Д.С.*

*Директор*

Тетяна ПІТОВА

Начальник


*Тетяна Пітова*

№ з/п	Виконавець заходів	Всього, з них	Проведення державної інвентаризації земель
1	2	3	4
Однієї виміру			
1	ІУ у Донецькій області	грн. 8593500,00	грн. 54430,2
Разом за бюджетною програмою			
		8593500,00	54430,2
			8593500,00

**ПЛАН ЗАХОДІВ**  
**Головного управління Держгеокадастру у Донецькій області**  
 за бюджетною програмою КІКВ 1202620 «Проведення інвентаризації земель та оновлення картографічної основи Державного земельного кадастру» на 2020 рік (зі змінами)

**ЗАТВЕРДЖУЮ**


*Тетяна*  
(посада)  
*Т. П. Мейстерова*  
(ініціали і прізвище)  
05.11.20  
(число, місяць, рік)



*File*

*Demetrius A. M.*

*Novak  
Taleva*



Віра ЖУКОВА


Начальник

*Handwritten signature*

№з/п		Виконавць заходу	Всього, з них	Проведення державної інвентаризації земель	
1	2	3	4	5	грн.
1	Держгеокадастру у Житомирській області	5 897 500,00	39 300,00	5 897 500,00	5 897 500,00
Разом за бюджетною програмою					

Головного управління Держгеокадастру у Житомирській області  
Державного земельного кадастру" на 2020 рік (із змінами)

**ПЛАН ЗАХОДІВ**



08.11.20  
(місяць і рік)

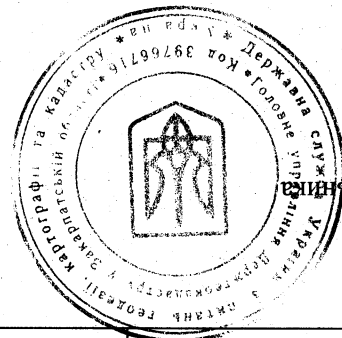
*Handwritten signature: Taleva*

*Tabuwa*

*Quikweco*  
*Wump*  
*Wump*

БОГДАН ХРАНИОК

*W*



В. О. Начальник

№ п/п	Виконавець заходу	Всього, з них	Длина виміру		Разом по бюджетній програмі
			3	4	
1	Головне управління Держгеокадастру у Закарпатській області	5644750,00	38513,00	5644750,00	5 644 750,0
		грн.	га.	грн.	
			4	5	
	Проведення державної інвентаризації земель				
Найменування заходів					

Головного управління Держгеокадастру у Закарпатській області за бюджетною програмою КІПКВК І202620 "Проведення інвентаризації земель та оновлення картографічної основи державного земельного кадастру" на 2020 рік (зі змінами)

**ПЛАН ЗАХОДІВ**

Затверджую

*В. Б. Мельничук*  
(посада)

*В. Б. Мельничук*  
(підпис і прізвище)

Лист №

Сторінка  
№ 1

Лист №



08.11.2020


Начальник

Оксана КОРОТЧУК

*[Handwritten signature]*

№ п/п	Виконавець заходу	Усього, з них	Проведення державної інвентаризації земель
1	2	3	4
	Одиниця виміру	грн.	грн.
1	Головне управління Держгеокадастру у Запорізькій області	4347300,00	36800,0
Разом за бюджетною програмою:		4347300,00	36800,0
		4347300,00	4347300,00

ПЛАН ЗАХОДІВ  
Головного управління Держгеокадастру у Запорізькій області  
за бюджетною програмою КІПКВК 1202620 "Проведення інвентаризації земель та оновлення картографічної основи Державного земельного кадастру" на 2020 рік (зі змінами)



ЗАТВЕРДЖУЮ






*Taburak*

*Олексій  
Олексюк*

Микола ТЕРЕШЕНКО

В.О. начальника



№ п/п	Виконавць заходу	Всього, з них	Одиниці виміру		Разом за бюджетною програмою
			га	грн	
1	Головне управління Держгеокадастру у Київській області	5 897 500,00	45960	5 897 500,00	5 897 500,00
1	2	3	4	5	
	Проведення державної інвентаризації земель				

ПЛАН ЗАХОДІВ ЗІ ЗМІНАМИ  
Головного управління Держгеокадастру у Київській області  
за бюджетною програмою КІКВК 1202620 «Проведення інвентаризації земель та оновлення картографічної основи Державного земельного кадастру»  
на 2020 рік

ЗАТВЕРЖУЮ

*Торба*

*Мельничук*

*Мельничук*

05.11.20


МП

*Handwritten signature*

*Handwritten signature*

Оксана ПАНЧУК

*Handwritten signature*



Начальник Головного управління

№ п/п	Виконавець заходу	Всього, з них	Проведення державної інвентаризації земель
1	2	3	4
	Одиниця виміру	грн.	грн.
	Головне управління Держгеокадастру у Кіровоградській області	6 487 250,00	51063
	1 Кіровоградській області		
	Разом за бюджетною програмою	6 487 250,00	51 063
			6 487 250,00

Головного управління Держгеокадастру у Кіровоградській області за бюджетною програмою КІТКВК 1202620 "Проведення інвентаризації земель та оновлення картографічної основи Державного земельного кадастру" на 2020 рік (зі змінами)

### ПЛАН ЗАХОДІВ

ЗАТВЕРДЖУЮ



*Handwritten signature*  
 (посада)  
*Handwritten signature*  
 (ініціали та прізвище)  
*Handwritten signature*  
 (число, місяць, рік)

*Handwritten mark*

*Handwritten signature*

*Handwritten signature*

*Handwritten signature*

Юлія ТРЕТ'ЯК

Начальник

*Handwritten signature*

№ 3/п	Виконавць заходів	Всього, з них	Проведення державної інвентаризації земель
1	2	3	4
Одиниці виміру			
1	І у Луганській області	грн.	та
		5 998 600,0	46 285,0
	Разом за бюджетною програмою	5 998 600,0	5 998 600,0


**ПЛАН ЗАХОДІВ**  
**Головного управління Держгеокадастру у Луганській області**  
 за бюджетною програмою КПКВ 1202620 «Проведення інвентаризації земель та оновлення картографічної основи Державного земельного кадастру» на 2020 рік (зі змінами)

ЗАТВЕРДЖУЮ

*Тороба* (посада)

*Г. М. Мельник* (ініціали і прізвище)

*05.11.20* (число, місяць, рік)





*[Handwritten signature]*

*[Handwritten signature]*

Олег Колеснік

*[Handwritten signature]*



№ з/п	Виконавць заходу	Всього з них	Із них	Із них	Із них
1	2	3	4	5	6
	Одиниці виміру	грн.	га	грн.	
1	Головне управління Держгеокадастру у Миколаївській області	4347300,0	32260,0	4347300,0	
Разом за бюджетною програмою					


ПІЛАН ЗАХОДІВ  
 Головного управління Держгеокадастру у Миколаївській області  
 за бюджетною програмою КІПКВК 1202620 "Проведення інвентаризації земель та оновлення  
 картографічної основи Державного земельного кадастру"  
 на 2020 рік (із змінами)

*[Handwritten signature]*  
 (посада)  
 Т. В. Мельниченко  
 (ініціали і прізвище)  
 М. П. Державна служба управління держгеокадастром у Миколаївській області

*Handwritten signatures and initials at the top of the page.*

Григорій СОЛОВІЙЧУК

Начальник



№ п/п	Виконавець заходу	Всього, з них	Проведення державної інвентаризації земель
1	2	3	4
Одиниця виміру	грн.	грн.	грн.
1	ГУ в Одеській області	8 425 000,0	50 000,0
Разом за бюджетною програмою		8 425 000,0	50 000,0
			8 425 000,0

План заходів Головного управління Держгеокадастру в Одеській області за бюджетною програмою ККВБ 1202620 «Проведення інвентаризації земель та оновлення картографічної основи Державного земельного кадастру» на 2020 рік

**ПЛАН ЗАХОДІВ**

ЗАТВЕРДЖУЮ

1  
 (посада)  
 (ініціали і прізвище)  
 19.06.20  
 (число, місяць, рік)





ПЛАН ЗАХОДІВ ЗІ ЗМІНАМИ  
Головного управління Держгеокадастру у Рівненській області  
за бюджетною програмою КПКВК 1202620 "Проведення інвентаризації земель  
та оновлення картографічної основи Державного земельного кадастру"  
на 2020 рік

**ПЛАН ЗАХОДІВ ЗІ ЗМІНАМИ**



ЗАТВЕРДЖУЮ  
 [Signature]  
 (посада)  
 [Signature]  
 (ініціали і прізвище)  
 15.11.20  
 (місяць, рік)

№ з/п	Виконавець заходу	Всього, з них	Проведення державної інвентаризації земель	І	2	3	4	5
1	Головне управління Держгеокадастру у Рівненській області	5644750,00	43100	гн.	гн.	гн.	гн.	гн.
	Разом за бюджетною програмою	5644750,00	43100					5644750,00

Заступник начальника

[Signature]

Іванна САМЧУК

[Signature]

[Signature]

[Signature]

Директор  
Оукітєтєтє  
Demoran

Табєтєтєтє  
Табєтєтєтє

Тарас ПАРАЩЕНКО

*[Handwritten signature]*

В.О.начальника

№ п/п	2	3	4	5
1	Одиниці виміру	грн.	га	грн.
1	Головне управління Держгеокадастру у Сумській області	5 392 000,00	46 000,0	5 392 000,00
Разом за бюджетною програмою				
		5 392 000,00	46 000,0	5 392 000,00

**ПЛАН ЗАХОДІВ ЗІ ЗМІНАМИ**  
**Головне управління Держгеокадастру у Сумській області**  
**за бюджетною програмою КПКВ 1202620 «Проведення інвентаризації земель та**  
**оновлення картографічної основи Державного земельного кадастру»**  
**на 2020 рік**

Затверджено

*[Handwritten signature]*

(підписати і прізвище)

№ 100

(число, місяць, рік)

МІНІСТЕРСТВО УКРАЇНИ

НАЦІОНАЛЬНИЙ ЦЕНТР

З ПИТАНЬ ГЕОДЕЗІЇ, КАРТОГРАФІЇ ТА КАДАСТРУ

ЗАТВЕРДЖЕНО

18

*Handwritten signature*

*Handwritten signature and date: 15.05.2020*

Гор ЛУЦИК

*Handwritten signature*



№ п/п	Виконавць заходу	Всього, з них	Проведення державної інвентаризації земель
1	2	3	4
	Одиниць виміру	грн	га
	Головне управління Держгеокадастру у Тернопільській області	4 347 300,0	32 300
1	Тернопільській області	4 347 300,0	4 347 300,0
Разом за бюджетною програмою		4 347 300,0	4 347 300,0

Головного управління Держгеокадастру у Тернопільській області  
 за бюджетною програмою по КПКВК 1202620 "Проведення інвентаризації земель та оновлення  
 картографічної основи Державного земельного кадастру"  
 на 2020 рік

**ПЛАН ЗАХОДІВ ЗІ ЗМІНАМИ**

\_\_\_\_\_  
 (ініціали і прізвище)  
*S. P. Nechayko*



Оригинал

Зона 11

Листок

*[Handwritten signature]*

*[Handwritten signature]*

*[Handwritten signature]*

В.О. начальника

Василь САРАНЧА

№ п/п	Виконавець заходу	Всього з них:	Інвентаризація земель	Інвентаризація земель
1	2	3	4	5
Одиниця виміру		грн	га	грн
1	Головне управління Держгеокадастру у Харківській області	5627900,0	50318,0	5627900,0
Разом за бюджетною програмою		5627900,0	50318,0	5627900,0

**ПЛАН ЗАХОДІВ**  
 Головного управління Держгеокадастру у Харківській області  
 за бюджетною програмою КІКВ 1202620 «Проведення інвентаризації земель та оновлення картографічної основи Державного земельного кадастру»  
 на 2020 рік (зі змінами)

МП  
 (число, місяць, рік)

*[Handwritten signature]*  
 (ініціали і прізвище)  
 (підпис)  
 Державна служба України з питань геодезії, картографії та кадастру  
 Ідентифікаційний код 39470000  
 м. Київ  
 Департамент геодезії, картографії та кадастру  
 Держгеокадастр

80

*Директор  
Держгеокадастру*

*Начальник  
Таблицы*

Начальник управління

Олександр ПАЛІВОДА

№ з/п	Виконавць заходу	Всього, з них	Проведення державної інвентаризації земель
1	2	3	4
Одиниця виміру		грн.	га
1	І у Херсонській області	6 150 250,00	41 245,0
	Разом за бюджетною програмою	6 150 250,00	41 245,0
			6 150 250,00

Головного управління Держгеокадастру у Херсонській області  
за бюджетною програмою КІКВ 1202620 "Проведення інвентаризації земель  
та оновлення картографічної основи Державного земельного кадастру"  
на 2020 рік

**ПЛАН ЗАХОДІВ ЗІ ЗМІНАМИ**

Україна \* Україна \* Україна \* М. Київ \* Держгеокадастр \* Ідентифікаційний код 491777  
 Державна служба України \* Держгеокадастр \* Ідентифікаційний код 491777  
 Головного управління Держгеокадастру у Херсонській області  
 (посада) *С.М. Шевченко*  
 (ініціали і прізвище)  
 (місяць, рік)

*20*




*Handwritten signature*

*Handwritten signature*

*Handwritten signature*

Грoп ВИШТАК

Начальник



№ з/п	1	2	3	4	5
	Виконавець заходу	Усього, з них	грн.	га	грн.
	Одиниця виміру				
1	Головне управління Держгеокадастру у Черкаській області	4 330 450,00	4 330 450,00	31 305,00	4 330 450,00
Разом за бюджетною програмою					
		4 330 450,00	4 330 450,00	31 305,00	4 330 450,00

План заходів  
 Головного управління Держгеокадастру у Черкаській області  
 за бюджетною програмою КПКВК 1202620 "Проведення інвентаризації земель та  
 оновлення картографічної основи Державного земельного кадастру" на 2020 рік (зі змінами)

\_\_\_\_\_ (посада)  
*Handwritten signature*  
 \_\_\_\_\_ (інціали і прізвище)  
*Handwritten signature*  
 \_\_\_\_\_ число, місяць, рік  
*05.11.20*



*Handwritten signature*

ЗАТВЕРДЖУЮ

Таблиця

Шуш  
Земнов А.В.

Михайло КАПУСНЯК

*Handwritten signature of Mykhailo Kapusnyak*



№ п/п	Виконавець заходу	Всього, з них	Поведення державної інвентаризації земель	
			4	5
1		3	га.	гпн.
		4 633 750	гпн.	гпн.
			37 795	4 633 750
Найменування заходів				

ПЛАН ЗАХОДІВ  
"Головного управління Держгеокадастру у Чернівецькій області за бюджетною програмою КТКВК 1202620 "Проведення інвентаризації земель та оновлення картографічної основи Державного земельного кадастру" на 2020 рік (із мінами)

05.1.20  
19.05.2020

*Handwritten signature*  
(посада)  
нішіали і прізвище)  
(число, місяць, рік)





21-25-0-8-4941/2-20 від 05.11.2020  
 Держреєстрація у Чернівецькій області

*Handwritten signature*

*Handwritten signature*

Олександр СТАРЧЕНКО

*Handwritten signature*

№ п/п	Виконавець заходу	Затверджено на 2020 рік	га	49 504,0	5 309 200	Головне управління Держреєстрації у Чернівецькій області
			грн	5 309 200		
			Із проведення державної інвентаризації земель			
			найменування заходів			

(привень)  
 за бюджетною програмою КІПВК 1202620 "Проведення інвентаризації земель та оновлення картографічної основи Державного земельного кадастру" на 2020 рік (зі змінами)  
 Головного управління Держреєстрації у Чернівецькій області



*Handwritten signature*  
 (поза)  
 (ініціали і прізвище)  
 05.11.20  
 (число, місяць, рік)  
 М. П.

Олена Бормотова (056) 742 88 01  
Ольга Жадан



Дмитро СВЕРДУЛИН

№ з/п	Виконавець заходу	Усього, з них	Проведення державної інвентаризації земель
1	2	3	4
	Одиниці виміру	грн	га
1	Головне управління Держгеокадастру у Дніпропетровській області	7 548 800,00	68 800,0
	Разом за бюджетною програмою	7 548 800,00	68 800,0
			7 548 800,00

**ПЛАН ЗАХОДІВ**  
Головного управління Держгеокадастру у Дніпропетровській області за бюджетною програмою КІПКВ 1202620 «Інвентаризація земель та оновлення картографічної основи Державного земельного кадастру» на 2020 рік (зі змінами)

ЗАТВЕРДЖУЮ



Государственный Геологический институт  
Т. Б. Мельничко  
(посада)  
Дніпропетровська область  
(місто, місяць, рік)  
17.08