

Після обміну думками, ВИРШИЛИ:

1. Принципово погодити передпроектні проробки: «Реконструкція сходів та естакади головного корпусу лікарні за адресою: майдан 30-річчя Перемоги, 2, м. Кривий Ріг, Дніпропетровська область, 50056» для подальшого оформлення згідно вимог чинного законодавства України.

XIII. Слухали: Паспорт прив'язки розміщення тимчасової споруди з продажу безалкогольної продукції та морозива за адресою: Дніпропетровська область, м. Кривий Ріг, Саксаганський район, пр-т 200-річчя Кривого Рогу, біля буд.7В, розроблений **ФО-П Романченко О.М.**

Замовник: **ФО-П Філатов Д.П.**

Згідно наданих документів передбачається добудова приміщення до частини нежилого приміщення, орендарем якого є ФОП Філатов Д.П. на підставі договору оренди частини нежилого приміщення від 29.11.2019 №3 терміном до 31.10.2021. Орендодавець - ТОВ «РЕАЛ ІСТЕЙТ». Нотаріально засвідчена згода орендодавця на прибудову до частини нежилого приміщення відсутня.

Після обміну думками, ВИРШИЛИ:

1. Вважати недоцільним погодження паспорту розміщення тимчасової споруди з продажу безалкогольної продукції та морозива за адресою: Дніпропетровська область, м. Кривий Ріг, Саксаганський район, пр-т 200-річчя Кривого Рогу, біля буд.7В.

XIV. Слухали: Графічні матеріали з техніко-економічними показниками площі земельної ділянки для об'єкту: «Нове будівництво котельні №3, розташованої на проспекті Металургів, 2 в Металургійному районі міста Кривого Рогу Дніпропетровської області», розроблений **ФО-П Кравцов В.В.**

Замовник: **Управління капітального будівництва виконкому Криворізької міської ради**

Після обміну думками, ВИРШИЛИ:

1. Принципово погодити графічні матеріали з техніко-економічними показниками площі земельної ділянки для об'єкту: «Нове будівництво котельні №3, розташованої на проспекті Металургів, 2 в Металургійному районі міста Кривого Рогу Дніпропетровської області» для подальшого оформлення згідно вимог чинного законодавства України.

Секретар архітектурно – містобудівної ради



Олена Ушканенко

ЗАТВЕРДЖУЮ

В.о директора департаменту регулювання містобудівної діяльності та земельних відносин виконкому міської ради, заступник голови архітектурно-містобудівної ради
О.Бризецький



Протокол
архітектурно-містобудівної ради

м. Кривий Ріг

09 липня 2019 року

Члени архітектурно-містобудівної ради, які приймали участь у роботі ради:

- | | |
|-----------------|--|
| Бризецький О.Ф. | - В.о. директора департаменту регулювання містобудівної діяльності та земельних відносин виконкому міськради, заступник голови |
| Горбачова Л.М. | - заступник директора департаменту регулювання містобудівної діяльності та земельних відносин виконкому міськради |
| Ушканенко О.І. | - секретар архітектурно – містобудівної ради, начальник відділу моніторингу забудови департаменту регулювання містобудівної діяльності та земельних відносин виконкому міськради |
| Бакальцев В.М. | - голова Криворізької організації Національної спілки архітекторів України |
| Головко К.В. | - головний спеціаліст відділу з питань містобудівної документації департаменту регулювання містобудівної діяльності та земельних відносин виконкому міськради |
| Коврига С.В. | - заступник директора ТОВ «НДП Будтехекстертиза» |
| Садова Н. М. | - архітектор ТОВ „ЮПК ЮРПРОЕКТ” |
| Якубенко Л.М. | - головний спеціаліст департаменту регулювання містобудівної діяльності та земельних відносин виконкому міськради – головний художник |

Запрошені для участі в засіданні архітектурно-містобудівної ради:

- | | |
|-----------------|---|
| Охотнікова С.А. | - начальник управління екології виконкому міської ради |
| Брилькова І.О. | - заступник голови Тернівської районної у місті ради з питань діяльності виконавчих органів рад |

- Кращенко А.І. - заступник голови Інгулецької районної у місті ради
- Бондар Л.О. - начальник відділу з земельних питань та будівництва виконкому Довгинцівської районної у місті ради
- Борисенко М.Л. - начальник відділу організації підприємництва управління розвитку підприємництва виконкому міської ради
- Барабаш В.М. - заступник начальника – начальник відділу Державного нагляду за дотриманням санітарного законодавства Криворізького міського управління Головного управління Держпроспоживслужби в Дніпропетровській області
- Самохвал Т.О. - головний спеціаліст управління культури виконкому міської ради
- Чепурко Н.В. - завідувач відділу земельних питань та будівництва виконкому Металургійної районної у місті ради
- Добровольський В.В. - головний архітектор проекту ТОВ «АІМ КОНСАЛТИНГ»

I. Слухали: Ескізна пропозиція встановлення пам'ятного знака «Полеглим захисникам України» у сквері на проспекті Миру Металургійному районі.

Замовник: управління культури виконкому Криворізької міськради
Після обміну думками **ВИРІШИЛИ:**

1. Погодити ескізну пропозицію встановлення пам'ятного знака «Полеглим захисникам України» у сквері на проспекті Миру Металургійному районі.

II. Слухали: Ескізна пропозиція архітипу пересувної тимчасової споруди для функціонування у зимовий період, розроблена управлінням розвитку підприємництва виконкому міської ради.

Замовник: управління розвитку підприємництва виконкому Криворізької міськради

1. Погодити ескізну пропозицію архітипу пересувної тимчасової споруди для функціонування у зимовий період згідно наданих матеріалів.

III. Слухали: Графічні матеріали з техніко-економічними показниками площі земельної ділянки для будівництва та обслуговування житлового будинку, господарських будівель та споруд на вул. Новорічна, 2 в Інгулецькому районі м. Кривий Ріг, розроблені **ФОП Жалдаченко О.М.**

Замовник: гр. Трюхан В.П.

Після обміну думками, **ВИРІШИЛИ:**

1. Враховуючи, що замовник та проектувальник не з'явилися на засідання архітектурно-містобудівної ради, дане питання не розглядалось.

IV. Слухали: Графічні матеріали з обґрунтуванням площі та меж земельної ділянки для будівництва та обслуговування житлового будинку, господарських будівель та споруд на вул. Должанського, 66 в Тернівському районі м. Кривий Ріг, розроблені **ФОП Шанюк Л.О.**

Замовник: гр. Пескішев Є.С.

Згідно Плану зонування території міста, затвердженого рішенням міської ради від 26.06.2013 №2044, проектована земельна ділянка розташована в межах садибної житлової забудови Ж-1 Тернівського району, яка призначається для розташування одноквартирних житлових будинків до 3 поверхів із земельними ділянками та заблокованих одно-двоквартирних

житлових будинків на сусідніх ділянках. До проекрованої земельної ділянки проїзд проходить через ділянку, власником якої є Пескішева Олена Сергіївна.

Після обміну думками **ВИРІШИЛИ:**

1. Враховуючи, що передбачається прокладання дороги до проекрованої земельної ділянки через ділянку, власником якої є Пескішева Олена Сергіївна, замовнику необхідно отримати нотаріально-засвідчену згоду власниці земельної ділянки на вул. Должанського, 66 та надати документи на повторний розгляд архітектурно-містобудівної ради.

V. Слухали: Графічні матеріали з обґрунтуванням площ та меж земельних ділянок для реконструкції будівель їдальні №9 під консультативно-діагностичний центр з офісними приміщеннями за адресою: вул. Колонківська, 1а та під медичний центр за адресою: вул. Колонківська, 1б у Покровському районі м. Кривого Рогу», розроблені **ПП «Арх-Іон»**

Замовник: гр. Панченко Г.М., гр. Котова І.О.

Згідно Плану зонування території міста, затвердженого рішенням міської ради від 26.06.2013 №2044, проектовані земельні ділянки розташовані частково в громадській зоні Г-5, рекреаційній зоні Р-2, в межах садибної житлової забудови Ж-1. На земельній ділянці по вул. Колонківська, 1а знаходиться будівля їдальні, яка підлягає реконструкції під консультативно-діагностичний центр з офісними приміщеннями. Відстань від найближчої існуючої будівлі (гараж) по вул. Колонківська, 1 до будівлі їдальні, яка підлягає реконструкції складає 6м, що не відповідає діючим протипожежним нормам.

Після обміну думками **ВИРІШИЛИ:**

1. Проектувальнику відкоригувати графічні матеріали з дотриманням нормативних вимог чинного законодавства України та надати на повторний розгляд архітектурно-містобудівної ради.

VI. Слухали: Детальний план території відносно будівництва магазину на земельній ділянці площею 0,3194 га, за адресою: вулиця Лермонтова, 33, на території Центрально-Міського району міста Кривий Ріг, Дніпропетровської області, розроблений **ТОВ «Адміралті Офіс»**

Замовник: ПП «Сармат»

Після обміну думками, **ВИРІШИЛИ:**

1. Принципово погодити детальний план території відносно будівництва магазину на земельній ділянці площею 0,3194 га, за адресою: вулиця Лермонтова, 33, на території Центрально-Міського району міста Кривий Ріг, Дніпропетровської області для подальшого оформлення згідно вимог чинного законодавства України, дотримання будівельних норм, державних стандартів і норм.

2. Проектувальнику розробити декілька варіантів перспектив розміщення магазину із урахуванням навколишньої ситуації. Виконати розрахунок інсоляції та надати на повторний розгляд архітектурно-містобудівної ради.

VII. Слухали: Паспорт прив'язки базова станція мобільного зв'язку ПрАТ «Київстар» УХ3600 на вул. Мерецького, 16, Центрально-Міський район м. Кривий Ріг, Дніпропетровської області, розроблений **ТОВ ВКК «Арія»**

Замовник: ТОВ ВКК «Арія»

В наданих документах не визначені розміри від базової станції до існуючих об'єктів, не вказана площі земельної ділянки під розміщення базової станції мобільного зв'язку.

Після обміну думками, **ВИРІШИЛИ:**

1. Доопрацювати паспорт прив'язки базової станції мобільного зв'язку ПрАТ «Київстар» УХ3600 на вул. Мерецького, 16, Центрально-Міський район м. Кривий Ріг та надати на повторний розгляд архітектурно-містобудівної ради.

VIII. Слухали: Детальний план території для будівництва та обслуговування житлового будинку, господарських будівель і споруд на вул. Луговій, 13 в Довгинцівському районі м. Кривого Рогу, розроблені **ФОП Чмихова С.В.**

Замовник: гр. Євчина Л.А.

Згідно Плану зонування території міста, затвердженого рішенням міської ради від 26.06.2013 №2044, проєктована земельна ділянка розташована в межах садибної житлової забудови Ж-1 Довгинцівського району, яка призначається для розташування одноквартирних житлових будинків до 3 поверхів із земельними ділянками та зблокованих одно-двоквартирних житлових будинків на сусідніх ділянках.

Після обміну думками, **ВИРІШИЛИ:**

1. Принципово погодити детальний план території для будівництва та обслуговування житлового будинку, господарських будівель і споруд на вул. Луговій, 13 в Довгинцівському районі м. Кривого Рогу для подальшого оформлення згідно вимог чинного законодавства України.

IX. Слухали: Паспорт прив'язки тимчасових споруд торговельних павільйонів на земельній ділянці ТОВ «АТРІЯ КОМПАНІ» по вул. Незалежності України, 166 в Довгинцівському районі м. Кривий Ріг, розроблений **ФОП Чмихова С.В.**

Замовник: ТОВ «АТРІЯ КОМПАНІ»

Після обміну думками, **ВИРІШИЛИ:**

1. Вважати недоцільним розміщення тимчасових споруд торговельних павільйонів на земельній ділянці ТОВ «АТРІЯ КОМПАНІ» по вул. Незалежності України, 166 в Довгинцівському районі, в зв'язку з тим, що тимчасові споруди передбачається розташувати на мережах та в охоронній зоні каналізації. Підтверджуючі документи, що зазначена мережа належить ТОВ «АТРІЯ КОМПАНІ» відсутні.

X. Слухали: Детальний план території для об'єкта: «Реконструкція нежитлової будівлі в адміністративну будівлю за адресою: Дніпропетровська область, м. Кривий Ріг, Металургійний район, вул. Ферганська, буд. 6», розроблений **ТОВ «АІМ КОНСАЛТИНГ»**

Замовник: ТОВ «КРІОН-М», гр. Романько О.А., гр. Клименко В.Л., гр. Гере В.П.

Згідно з генеральним планом м. Кривий Ріг, затвердженим рішенням Криворізької міської ради від 21.12.2011 №789, проєктована земельна ділянка знаходиться в межах території громадської забудови Металургійного району.


Після обміну думками, **ВИРІШИЛИ:**

1. Принципово погодити детальний план території для об'єкта: «Реконструкція нежитлової будівлі в адміністративну будівлю за адресою: Дніпропетровська область, м. Кривий Ріг, Металургійний район, вул. Ферганська, буд. 6» для подальшого оформлення згідно вимог чинного законодавства України.

Секретар архітектурно – містобудівної ради




О.Ушканенко



ЗАТВЕРДЖУЮ

*В.о директора департаменту регулювання
містобудівної діяльності та земельних
відносин виконкому міської ради, заступник
голови архітектурно-містобудівної ради*
О.Бризецький



**Протокол
архітектурно-містобудівної ради**

м. Кривий Ріг

06 червня 2019 року

Члени архітектурно-містобудівної ради, які приймали участь у роботі ради:

- | | |
|------------------|---|
| Бризецький О.Ф. | - В.о. директора департаменту регулювання містобудівної діяльності та земельних відносин виконкому міської ради, заступник голови |
| Горбачова Л.М. | - заступник директора департаменту регулювання містобудівної діяльності та земельних відносин виконкому міської ради |
| Ушканенко О.І. | - секретар архітектурно – містобудівної ради, начальник відділу моніторингу забудови департаменту регулювання містобудівної діяльності та земельних відносин виконкому міської ради |
| Адамчук І.О. | - завідувач сектора збереження історичного середовища департаменту регулювання містобудівної діяльності та земельних відносин виконкому міської ради |
| Головко К.В. | - головний спеціаліст відділу з питань містобудівної документації департаменту регулювання містобудівної діяльності та земельних відносин виконкому міської ради |
| Гук М.В. | - головний спеціаліст відділу моніторингу землекористування департаменту регулювання містобудівної діяльності та земельних відносин виконкому міської ради |
| Дорогой О.В. | - головний архітектор проекту містобудівного відділу КП «Парковка та реклама» |
| Карповський І.М. | - старший інспектор КМУ ГУ ДСНС України у Дніпропетровській області |
| Нікітіна Т.В. | - головний спеціаліст відділу моніторингу забудови департаменту регулювання містобудівної діяльності та земельних відносин виконкому міської ради |

- Садова Н. М. - архітектор ТОВ „ЮПК ЮРПРОЕКТ”
- Хоменко П.Д. - головний спеціаліст відділу містобудівного кадастру департаменту регулювання містобудівної діяльності та земельних відносин виконкому міськради

Запрошені для участі в засіданні архітектурно-містобудівної ради:

- Шихова Д.В. - головний спеціаліст відділу з охорони навколишнього природного середовища управління екології виконкому міської ради
- Логвінов С.В. - заступник голови Центрально-Міської районної у місті ради
- Бондар Л.О. - начальник відділу з земельних питань та будівництва виконкому Довгинцівської районної у місті ради
- Гапон Д.О. - завідувач відділу житлово-комунального господарства виконкому Покровської районної у місті ради
- Борисенко М.Л. - начальник відділу організації підприємництва управління розвитку підприємництва виконкому міської ради
- Макесеев І.Б. - головний спеціаліст управління капітального будівництва виконкому міськради
- Шатохіна Т.О. - спеціаліст I категорії відділу містобудівного кадастру департаменту регулювання містобудівної діяльності та земельних відносин виконкому міськради
- Самохвал Т.О. - головний спеціаліст відділу культурно-масової та просвітницької роботи управління культури Криворізької виконкому міськради
- Ігнатова В.В. - завідувач відділу культури виконкому Центрально-Міської районної у місті ради

I. Слухали: Ескізна пропозиція встановлення меморіальної дошки на фасаді будівлі Криворізького Центрально-Міського ліцею (вул. Лермонтова, 12) на честь Зінаїди Мекеліто у Центрально-Міському районі.

Замовник: управління культури виконкому Криворізької міськради

Після обміну думками **ВИРІШИЛИ:**

1. Погодити ескізну пропозицію встановлення меморіальної дошки на фасаді будівлі Криворізького Центрально-Міського ліцею (вул. Лермонтова, 12) на честь Зінаїди Мекеліто у Центрально-Міському районі.

II. Слухали: Ескізна пропозиція встановлення пам'ятного знаку з нагоди 55-ї річниці заснування автотранспортного коледжу ДВНЗ «Криворізький національний університет» (вул. Едуарда Фукса, 26а) у Покровському районі.

Замовник: управління культури виконкому Криворізької міськради

Після обміну думками **ВИРІШИЛИ:**

1. Погодити ескізну пропозицію встановлення пам'ятного знаку з нагоди 55-ї річниці заснування автотранспортного коледжу ДВНЗ «Криворізький національний університет» (вул. Едуарда Фукса, 26а) у Покровському районі.

III. Слухали: Детальний план території під нове будівництво багатоквартирного житлового будинку з вбудованими громадськими приміщеннями на базі незавершеної будівництвом окремо розташованої нежитлової будівлі А-7 по вул. Неделіна, 29 в Інгулецькому районі м. Кривий Ріг, *розроблений* ПП «Арх-Іон»

Замовник: ТОВ «Строй-Поліс»

Проектована земельна ділянка частково розташована в межах сформованої змішаної житлової забудови середньої поверховості та громадської забудови (Ж-3) та рекреаційної зони озеленених територій загального користування (Р-3) Інгулецького району (відповідно до Плану зонування території міста, затвердженого рішенням Криворізької міської ради від 26.06.2013 №2044).

Існуюче цільове призначення території зони може бути змінено на основі розробленого та затвердженого детального плану території або розширення переліку переважних, супутніх та допустимих видів забудови. Дане рішення може бути прийняте у відповідності до п.8 ДБН Б.1.1-22:2017 «Склад та зміст плану зонування території».

Після обміну думками **ВИРІШИЛИ:**

1. Принципово погодити детальний план території під нове будівництво багатоквартирного житлового будинку з вбудованими громадськими приміщеннями на базі незавершеної будівництвом окремо розташованої нежитлової будівлі А-7 по вул. Неделіна, 29 в Інгулецькому районі м. Кривий Ріг для подальшого оформлення згідно вимог чинного законодавства України.

IV. Слухали: Детальний план території: «Реконструкція нежитлової будівлі під станцію технічного обслуговування автомобілів та реконструкція нежитлової будівлі з гаражами під комплекс з торгівлі непродовольчими товарами з офісними приміщеннями за адресою: вул. Ударна, 74в та вул. Кирило-Мефодієвська, 10 у Покровському районі м. Кривого Рогу», *розроблений* КП «Парковка та реклама»

Замовник: ФОП Хуповець Ю.Ю.

Згідно Плану зонування території міста, затвердженого рішенням міської ради від 26.06.2013 №2044, проектована земельна ділянка розташована в межах садибної житлової забудови Ж-1 Центрально-міського району, яка призначається для розташування одноквартирних житлових будинків до 3 поверхів із земельними ділянками та зблокованих одно-двоквартирних житлових будинків на сусідніх ділянках.

У відповідності до п.4.11 ДБН Б.1.1-22:2017 земельні ділянки та розташовані на них об'єкти, які існували до впровадження в дію зонінгу, граничні параметри яких не відповідають містобудівному регламенту, можуть використовуватись без визначення терміну їх приведення у відповідність з містобудівним регламентом, якщо вони не створюють загрози для життя, здоров'я людей, для навколишнього середовища, об'єктів культурної спадщини та природно-заповідного фонду. Існуюче цільове призначення території зони може бути змінено на основі розробленого та затвердженого детального плану території або розширення переліку переважних, супутніх та допустимих видів забудови. Дане рішення може бути прийняте у відповідності до п.8 ДБН Б.1.1-22:2017 «Склад та зміст плану зонування території».

Після обміну думками **ВИРІШИЛИ:**

1. Принципово погодити детальний план території: «Реконструкція нежитлової будівлі під станцію технічного обслуговування автомобілів та реконструкція нежитлової будівлі з гаражами під комплекс з торгівлі непродовольчими товарами з офісними приміщеннями за адресою: вул. Ударна, 74в та вул. Кирило-Мефодієвська, 10 у Покровському районі м. Кривого Рогу» для подальшого оформлення згідно вимог чинного законодавства України.

V. Слухали: Детальний план території: «Нове будівництво будівлі комунального закладу позашкільної освіти на базі незавершеної будівництвом нежитлової будівлі за адресою: вул. Саласюка, 66а, м. Кривий Ріг, Дніпропетровська область», *розроблений* ПБК «РЕМПРОЕКТ»

Замовник: управління капітального будівництва виконкому Криворізької міської ради

1. Принципово погодити детальний план території: «Нове будівництво будівлі комунального закладу позашкільної освіти на базі незавершеної будівництвом нежитлової будівлі за адресою: вул. Саласюка, 66а, м. Кривий Ріг, Дніпропетровська область» для подальшого оформлення згідно вимог чинного законодавства України.

VI. Слухали: Передпроектна робота з визначенням техніко-економічних показників об'єкта та розрахунком площі земельних ділянок для будівництва житлового будинку садибного типу та індивідуального садівництва за адресою: вул. Ракетна, 1а, Центрально-Міський район, м. Кривий Ріг Дніпропетровської області, *розроблені ТОВ «ЮРИСТЕК ГРУП».*

Замовник: гр. Богородецький Є.Ю.

Після обміну думками, **ВИРІШИЛИ:**

1. Враховуючи, що замовник та проектувальник не з'явилися на засідання архітектурно-містобудівної ради, дане питання не розглядалось.

VII. Слухали: Передпроектні пропозиції з обґрунтуванням необхідної площі земельної ділянки для реконструкції існуючого комплексу під офісно-торгівельний комплекс за адресою: Дніпропетровська область, м. Кривий Ріг, Центрально-Міський район, майдан Вознесенський, 1г, *розроблені КП «Парковка та реклама»*

Замовник: ФОП Флешлер О.Г.

Відповідно до генерального плану міста та Плану зонування території міста, затвердженого рішенням міської ради від 26.06.2013 №2044, проектувана земельна ділянка розташована в межах житлової забудови Центрально-Міського району. У відповідності до пункту 6.7 ДБН Б.1.1-22:2017 «Склад та зміст плану зонування території» до житлових зон відносяться території, що призначаються для розташування житлових будинків, споруд для зберігання індивідуальних транспортних засобів, окремих вбудованих чи прибудованих об'єктів соціального і культурно-побутового обслуговування населення та інших об'єктів, що не потребують встановлення санітарно-захисних зон та не створюють негативного впливу на навколишнє середовище. В даному випадку офісно-торгівельний комплекс не порушує вимог пункту 6.7 ДБН Б.1.1-22:2017 «Склад та зміст плану зонування території» і його розміщення не потребує зміни цільового призначення проектуваної ділянки.

Після обміну думками, **ВИРІШИЛИ:**

1. Принципово погодити передпроектні пропозиції з обґрунтуванням необхідної площі земельної ділянки для реконструкції існуючого комплексу під офісно-торгівельний комплекс за адресою: Дніпропетровська область, м. Кривий Ріг, Центрально-Міський район, майдан Вознесенський, 1г.

VIII. Слухали: Графічні матеріали з обґрунтуванням площі та меж земельної ділянки для будівництва і обслуговування житлового будинку, господарських будівель і споруд на вул. Кривбасівській, біля будинку 65 у Центрально-Міському районі м. Кривий Ріг, Дніпропетровська область, *розроблені ФОП Чмихова С.В.*

Замовник: гр. Блощинська А.М.

Згідно плану зонування території м. Кривий Ріг, затвердженого рішенням міської ради від 26.06.2013 №2044 бажана земельна ділянка розташована в зоні садибної забудови (Ж-1), яка призначається для розташування одноквартирних житлових будинків до 3 поверхів із земельними ділянками та зблокованих одно-двоквартирних житлових будинків на сусідніх земельних ділянках.

Після обміну думками, **ВИРІШИЛИ:**

1. Принципово погодити графічні матеріали з обґрунтуванням площі та меж земельної ділянки для будівництва і обслуговування житлового будинку, господарських будівель і споруд на вул. Кривбасівській, біля будинку 65 у Центрально-Міському районі м. Кривий Ріг, Дніпропетровська область.

IX. Слухали: Детальний план території для реконструкції нежитлової будівлі складу (перевалочна база) під кафе на земельній ділянці на вул. Купріна, 116-б/2 у Центрально-Міському районі м. Кривий Ріг, Дніпропетровської області, *розроблений ФОП Чмихова С.В.*

Замовник: ФОП Кавнатський С.М.

Згідно Плану зонування території міста, затвердженого рішенням міської ради від 26.06.2013 №2044, проєктована земельна ділянка розташована в межах садибної житлової забудови Ж-1 Центрально-міського району, яка призначається для розташування одноквартирних житлових будинків до 3 поверхів із земельними ділянками та зблокованих одно-двоквартирних житлових будинків на сусідніх ділянках.

Існуюче цільове призначення території зони може бути змінено на основі розробленого та затвердженого детального плану території або розширення переліку переважних, супутніх та допустимих видів забудови. Дане рішення може бути прийняте у відповідності до п.8 ДБН Б.1.1-22:2017 «Склад та зміст плану зонування території».

Після обміну думками, **ВИРІШИЛИ:**

1. Принципово погодити детальний план території для реконструкції нежитлової будівлі складу (перевалочна база) під кафе на земельній ділянці на вул. Купріна, 116-б/2 у Центрально-Міському районі м. Кривий Ріг, Дніпропетровської області для подальшого оформлення згідно вимог чинного законодавства України.

X. Слухали: Детальний план території відносно будівництва магазину на земельній ділянці площею 0,3194 га, за адресою: вулиця Лермонтова, 33, на території Центрально-Міського району міста Кривий Ріг, Дніпропетровської області, *розроблений ТОВ «Адміралті Офіс»*

Замовник: ТП «Сармат»

Після обміну думками, **ВИРІШИЛИ:**

1. Принципово погодити детальний план території відносно будівництва магазину на земельній ділянці площею 0,3194 га, за адресою: вулиця Лермонтова, 33, на території Центрально-Міського району міста Кривий Ріг, Дніпропетровської області для подальшого оформлення згідно вимог чинного законодавства України, дотримання будівельних норм, державних стандартів і норм.

XI. Слухали: Паспорт прив'язки базова станція мобільного зв'язку ПрАТ «Київстар» UX3600 на вул. Мерецького, 1б, Центрально-Міський район м. Кривий Ріг, Дніпропетровської області, *розроблений ТОВ ВКК «Арія»*

Замовник: ТОВ ВКК «Арія»

Після обміну думками, **ВИРІШИЛИ:**

1. Враховуючи, що замовник та проєктувальник не з'явилися на засідання архітектурно-містобудівної ради, дане питання не розглядалось.

XII. Слухали: Графічні матеріали (передпроектна робота) з визначенням техніко-економічних показників об'єкта та розрахунком площ земельних ділянок для будівництва індивідуальних гаражів на вул. Волгоградській у Саксаганському районі м. Кривого Рогу, *розроблені ТОВ «ЮПК ЮРПРОЕКТ»*

Замовник: гр. Бондаренко І.Л., Бондаренко С.Д., Бондаренко О.А., Баранов К.О., Баранов П.О., Бойко А.В., Бойко В.Л., Бойко К.А., Бойко Л.В., Дворський Д.О., Дворський О.Ф., Кулешина І.П., Кулешин Ю.В., Петриченко Н.М., Петриченко О.А.

Згідно плану зонування території м. Кривий Ріг, затвердженого рішенням міської ради від 26.06.2013 №2044 земельна ділянка розташована частково в межах виробничої зони В, частково в межах комунально-складської зони КС-4.

З метою раціонального використання території, відповідно до п. 8.1 ДБН Б.1.1-22:2017 до плану зонування будуть вноситись уточнення при розробці детального плану території, зокрема незначна зміна меж (контурів) визначених територіальних зон (уточнення меж зони КС-4).

Після обміну думками, **ВИРІШИЛИ:**

1. Принципово погодити графічні матеріали (передпроектна робота) з визначенням техніко-економічних показників об'єкта та розрахунком площ земельних ділянок для будівництва індивідуальних гаражів на вул. Волгоградській у Саксаганському районі м. Кривого Рогу.

XIII. Слухали: Детальний план території для будівництва індивідуальних гаражів на вул. Симонова у Довгинцівському районі м. Кривого Рогу, розроблений **ФОП Чмихова С.В.**

Замовник: гр. Буренко К.В., гр. Буренко С.А., гр. Рудь І.О., гр. Барабаш Г.Є., гр. Нічик Л.М.

Згідно генерального плану м. Кривий ріг, затверджений рішенням Криворізької міської ради від 21.12.2011 №789, та плану зонування території м. Кривий Ріг, затвердженого рішенням міської ради від 26.06.2013 №2044, функціональне призначення проектованої території не визначено.

Після обміну думками, **ВИРІШИЛИ:**

1. Принципово погодити детальний план території для будівництва індивідуальних гаражів на вул. Симонова у Довгинцівському районі м. Кривого Рогу для подальшого оформлення згідно вимог чинного законодавства України.

XIV. Слухали: Детальний план території для будівництва будівель та споруд православної церкви на честь святителя Спиридона Тримифунтського чудотворця на вул. Дніпровське шосе, напроти будинку 5 на вул. Котляревського у Довгинцівському районі м. Кривого Рогу, розроблений **ФОП Чмихова С.В.**

Замовник: управління Криворізької єпархії Української православної церкви

Згідно з генеральним планом м. Кривий ріг, затвердженим рішенням Криворізької міської ради від 21.12.2011 №789, функціональне призначення проектованої території частково не визначено, частково визначено як житлове.

Відповідно до плану зонування території м. Кривий ріг, затвердженого рішенням Криворізької міської ради від 26.06.2013 №2044, проектована територія знаходиться частково в житловій зоні Ж-4 (зона змішаної багатоповерхової житлової та громадської забудови), частково в рекреаційній зоні озелених територій загального користування Р-3 Довгинцівського району.

Існуюче цільове призначення території зони може бути змінено на основі розробленого та затвердженого детального плану території або розширення переліку переважних, супутніх та допустимих видів забудови. Дане рішення може бути прийняте у відповідності до п.8 ДБН Б.1.1-22:2017 «Склад та зміст плану зонування території».

Після обміну думками, **ВИРІШИЛИ:**

1. Принципово погодити детальний план території для будівництва будівель та споруд православної церкви на честь святителя Спиридона Тримифунтського чудотворця на вул. Дніпровське шосе, напроти будинку 5 на вул. Котляревського у Довгинцівському районі м. Кривого Рогу для подальшого оформлення згідно вимог чинного законодавства України.

XV. Слухали: Передпроектні пропозиції з визначенням техніко-економічних показників площі земельної ділянки для будівництва індивідуального гаражу за адресою: вул. Соборності, біля будинку №4 у Металургійному районі м. Кривого Рогу, розроблені **КП «Парковка та реклама».**

Замовник: гр. Годзь В.М.

Згідно плану зонування території м. Кривий Ріг, затвердженого рішенням міської ради від 26.06.2013 №2044 бажана земельна ділянка розташована в зоні змішаної житлової забудови середньої поверховості та громадської забудови Металургійного району. Об'єкт збудовано самовільно, розташований повністю на земельній ділянці прибудинкової території багатоквартирного житлового будинку №4 по вулиці Соборності.


Відповідно до протоколу засідання постійної комісії міської ради з питань земельних відносин, містобудування, комунальної власності міста від 25.02.2019 №53, для запобігання конфлікту інтересів щодо наявності прав користування на дану земельну ділянку, членами

постійної комісії було рекомендовано гр. Годзь В.М. отримати згоду співвласників будинку №4 вул. Соборності щодо розташування самовільно збудованого гаражу на прибудинкової території багатоквартирного житлового будинку.


Після обміну думками. ВИРІШИЛИ:

1. Рекомендовано надати передпроектні пропозиції з визначенням техніко-економічних показників площі земельної ділянки для будівництва індивідуального гаражу за адресою: вул. Соборності, біля будинку №4 у Металургійному районі м. Кривого Рогу на засідання постійної комісії з питань земельних відносин, містобудування, комунальної власності міста.

Секретар архітектурно – містобудівної ради



О.Ушканенко



ЗАТВЕРДЖУЮ

В.о директора департаменту регулювання містобудівної діяльності та земельних відносин виконкому міської ради, заступник голови архітектурно – містобудівної ради



О.Бризецький

**Протокол
архітектурно-містобудівної ради**

м. Кривий Ріг

07 травня 2019 року

Члени архітектурно-містобудівної ради, які приймали участь у роботі ради:

- | | |
|------------------|--|
| Бризецький О.Ф. | - В.о. директора департаменту регулювання містобудівної діяльності та земельних відносин виконкому міськради, заступник голови |
| Горбачова Л.М. | - заступник директора департаменту регулювання містобудівної діяльності та земельних відносин виконкому міськради |
| Ушканенко О.І. | - секретар архітектурно – містобудівної ради, начальник відділу моніторингу забудови департаменту регулювання містобудівної діяльності та земельних відносин виконкому міськради |
| Дорогой О.В. | - головний архітектор проекту містобудівного відділу КП «Парковка та реклама» |
| Коврига С.В. | - заступник директора ТОВ «НДПІ Будтехекстертиза» |
| Карповський І.М. | - старший інспектор КМУ ГУ ДСНС України у Дніпропетровській області |
| Алексеев І.В. | - головний спеціаліст відділу містобудівного кадастру департаменту регулювання містобудівної діяльності та земельних відносин виконкому міськради |

Запрошені для участі в засіданні архітектурно-містобудівної ради:

- | | |
|----------------|--|
| Богданова І.В. | - завідувач відділу земельних відносин та будівництва виконкому Сакаганської районної у місті ради |
| Мойся І.І. | - головний архітектор відділу промислових споруд, ГПІ по соцкультпобуту ДПІ «Кривбаспроект» |

- Столярчук І.О. - начальник відділу з охорони навколишнього природного середовища управління екології виконкому міської ради
- Кириленко А.С. - заступник голови Центрально-Міської районної у місті ради по виконавчій роботі
- Бондар Л.О. - начальник відділу з земельних питань та будівництва виконкому Довгинцівської районної у місті ради
- Гапон Д.О. - завідувач сектора з питань будівництва, регулювання земельних відносин виконкому Покровської районної у місті ради
- Авдющенко Л.В. - начальник відділу споживчого ринку управління розвитку підприємництва виконкому міської ради
- Макесеев І.Б. - головний спеціаліст управління капітального будівництва виконкому міськради
- Головко К.В. - головний спеціаліст відділу з питань містобудівної документації департаменту регулювання містобудівної діяльності та земельних відносин виконкому міськради
- Гук М.В. - спеціаліст I категорії відділу з питань містобудівної документації департаменту регулювання містобудівної діяльності та земельних відносин виконкому міськради

I. Слухали: Графічні матеріали щодо відведення земельної ділянки під садівництво на вул. Виноградова біля будинку №12 у Покровському районі.

Замовник: Царікова Ірина Олександрівна

Після обміну думками **ВИРІШИЛИ:**

1. Враховуючи, що замовник та проектувальник не з'явилися на засідання архітектурно-містобудівної ради, дане питання не розглядалось.

II. Слухали: Передпроектні пропозиції з обґрунтуванням площі земельної ділянки для розміщення виробництва виробів із пластмас за адресою: Дніпропетровська область, м. Кривий Ріг, Саксаганський район вул. Шекспіра 1г, розроблені **ТОВ «ДніпроЗемКонсалт».**

Замовник: ТОВ «Криворізький електроремонтний завод»

Після обміну думками **ВИРІШИЛИ:**

1. Рекомендувати проектувальнику відкоригувати назву передпроектної пропозиції у відповідності намірів та до діючого законодавства України.

2. Врахувати протипожежні розриви між будівлями з врахуванням вимог ДБН Б.2.2-12.2018 «Планування і забудова територій».

3. Детальний план території підлягає стратегічній екологічній оцінці в порядку, встановленому Законом України «Про стратегічну екологічну оцінку», та з урахуванням вимог Закону України «Про оцінку впливу на довкілля».

III. Слухали: Графічні матеріали бажаного місця розташування індивідуальних гаражів за адресою: мкр-н Сонячний (біля будинку 58) у Саксаганському районі м. Кривого Рогу, розроблені **КП «Парковка та реклама»**

Замовник: департамент регулювання містобудівної діяльності та земельних відносин виконкому

Після обміну думками **ВИРІШИЛИ:**

1. Принципово погодити графічні матеріали бажаного місця розташування індивідуальних гаражів за адресою: мкр-н Сонячний (біля будинку 58) у Саксаганському районі м. Кривого Рогу.

2. Рекомендувати проектувальнику передбачити в детальному плану території будівництво дороги.

3. Детальний план території підлягає стратегічній екологічній оцінці в порядку, встановленому Законом України «Про стратегічну екологічну оцінку», та з урахуванням вимог Закону України «Про оцінку впливу на довкілля».

IV. Слухали: Графічні матеріали з техніко-економічними показниками площі земельної ділянки для будівництва та обслуговування житлового будинку, господарських будівель та споруд на вул. Одоєвського, біля будинку №6 у Центрально-Міському районі м. Кривого Рогу, розроблені **ФОП Жалдаченко О.М.**

Замовник: гр. Юрченко П.А.

Після обміну думками **ВИРІШИЛИ:**

1. Принципово погодити графічні матеріали з техніко-економічними показниками площі земельної ділянки для будівництва та обслуговування житлового будинку, господарських будівель та споруд на вул. Одоєвського, біля будинку №6 у Центрально-Міському районі м. Кривого Рогу для подальшого оформлення згідно чинного законодавства України.

2. Детальний план території підлягає стратегічній екологічній оцінці в порядку, встановленому Законом України «Про стратегічну екологічну оцінку», та з урахуванням вимог Закону України «Про оцінку впливу на довкілля».

V. Слухали: Передпроектні пропозиції з обґрунтуванням необхідної площі земельної ділянки для реконструкції існуючого комплексу під офісно-торгівельний комплекс з магазином хлібобулочних виробів (з власним виробництвом) за адресою: Дніпропетровська область, м. Кривий Ріг, Центрально-Міський район, майдан Вознесенський, 1г, розроблені **КП «Парковка та реклама»**

Замовник: **ФОП Флешлер О.Г.**

Проектована земельна ділянка розташована в межах сформованої житлової зони Центрально-міського району, призначеної для розташування одноквартирних житлових будинків до 3 поверхів із земельними ділянками та зблокованих одно-двоквартирних житлових будинків на сусідніх земельних ділянках (Ж-1) (відповідно до Плану зонування території міста, затвердженого рішенням міської ради від 26.06.2013 №2044).

Після обміну думками **ВИРІШИЛИ:**

1. Рекомендувати проектувальнику відкоригувати назву передпроектних пропозицій.

2. Враховуючи, що фундамент будівлі розташований на відстані 4м від водопроводу Д100мм, надати лист погодження КП «Кривбасводоканал» щодо розміщення кам'яної нежитлової споруди.

3. Проектувальнику обґрунтувати можливість розміщення об'єкта затвердженій містобудівній документації, а саме: плану зонування території міста Кривого Рогу.

4. Детальний план території підлягає стратегічній екологічній оцінці в порядку, встановленому Законом України «Про стратегічну екологічну оцінку», та з урахуванням вимог Закону України «Про оцінку впливу на довкілля».

VI. Слухали: Детальний план території для об'єкту: «Будівництво та обслуговування індивідуального житлового будинку за адресою: вул. Кокандська, біля будинку 1, Центрально-Міський район, м. Кривий Ріг, Дніпропетровська область», розроблений **ТОВ «Індастріал Констракшн Груп»**

Замовник: Підбуртна Т.Ю.

Після обміну думками, **ВИРІШИЛИ:**

1. Враховуючи, що проектувальник не з'явився на засідання архітектурно-містобудівної ради, дане питання не розглядалось.

VII. Слухали: Детальний план території відносно будівництва магазину на земельній ділянці площею 0,3194 га, за адресою: вулиця Лермонтова, 33, на території Центрально-Міського району міста Кривий Ріг, Дніпропетровської області, розроблений **ТОВ «Адміралті Офіс»**

Замовник: ПП «Сармат»

Після обміну думками, ВИРІШИЛИ:

1. Проектувальнику врахувати вимоги розділу 15 ДБН Б.2.2-12.2018 «Планування і забудова територій» щодо можливості виконання робіт та безперешкодного проїзду пожежними автомобілями, а саме:

п.15.3.1 ... до громадських будинків висотою 5 поверхів і більше проїзди слід передбачати з усіх сторін. До будинків меншої поверховості проїзди можна влаштувати з однієї поздовжньої сторони.

До житлових і громадських будинків необхідно передбачати проїзди шириною не менше 3,5 м. на відстані не ближче 5 м від стін, що придатні для проїзду пожежних машин. *(стосується як існуючих житлового та торговельного будівель так і проектного)*

П. 15.3.7 Древа, що висаджують біля будинків, не повинні перешкоджати проїзду пожежних автомобілів. У зоні між будинками і проїздами, а також на відстані 1,5 м від проїзду з протилежного боку будинку, не допускається розміщення огорож, повітряних ліній електропередач і рядкового насадження дерев. *(стосується дерев з боку існуючого житлового будинку)*

2. Відповідно до науково-проектної документації «Історико-архітектурний опорний план міста Кривий Ріг Дніпропетровської області», затвердженої Наказом Міністерства культури України від 22.07.2016 №589, об'єкт розташований на території історичного ареалу «Центральний».

Відповідно до п.3 ст.32 Закону України «Про охорону культурної спадщини» у межах зон історичних ареалів населених місць, занесених до Списку історичних населених місць України, забороняються містобудівні, архітектурні чи ландшафтні перетворення, будівельні, меліоративні, шляхові, земляні роботи без дозволу відповідного органу охорони культурної спадщини.

Згідно з пунктами 14, 17 частини 2 ст.5 цього Закону погодження проектів містобудівних, архітектурних та ландшафтних перетворень, меліоративних, шляхових, земляних робіт в історичних ареалах населених місць, а також надання дозволів на проведення робіт в історичних ареалах населених місць належить до повноважень центрального органу виконавчої влади, що реалізує державну політику у сфері охорони культурної спадщини – Міністерства культури України.

3. Детальний план території підлягає стратегічній екологічній оцінці в порядку, встановленому Законом України «Про стратегічну екологічну оцінку», та з урахуванням вимог Закону України «Про оцінку впливу на довкілля».

4. Проектувальнику обґрунтувати можливість розміщення об'єкта затвердженій містобудівній документації.

5. Проектувальнику виконати розрахунок інсоляції, паркувальних місць для автотранспорту.

6. Рекомендовано надати робочий проект на розгляд архітектурно-містобудівної ради.

VIII. Слухали: Графічні матеріали з обґрунтування площі та меж земельної ділянки під будівництво мереж стільникового радіотелефонного зв'язку УХ4639 ПрАТ «Київстар» за адресою: Дніпропетровська область, м. Кривий Ріг, перетин вул. Турнірна та вул. Мойсеївська, розроблені ДП «ДПІ «Кривбаспроект»

Замовник: ТОВ ВКК «Арія»

Після обміну думками, ВИРІШИЛИ:

1. Детальний план території підлягає стратегічній екологічній оцінці в порядку, встановленому Законом України «Про стратегічну екологічну оцінку», та з урахуванням вимог Закону України «Про оцінку впливу на довкілля».

2. Замовнику рекомендовано при проведенні громадських слухань запросити голів квартальних комітетів.

IX. Слухали: Графічні матеріали з техніко-економічними показниками площі земельної ділянки під розміщення об'єкту: «Нове будівництво комплексу з перероблення, знешкодження та складування твердих побутових відходів у Металургійному районі м. Кривого Рогу Дніпропетровської області», розроблені КП «Парковка та реклама»

**Замовник: управління капітального будівництва виконкому Криворізької
міської ради**

Після обміну думками, ВИРІШИЛИ:

1. Згідно плану зонування території м. Кривий ріг, затвердженого рішенням міської ради від 26.06.2013 №2044 бажана земельна ділянка розташована в рекреаційній зоні дач та колективних садів (Р-4) і охоронній зоні підприємств I класу шкідливості ПАТ «АрселорМіттал Кривий Ріг». Згідно даним публічної кадастрової карти та у відповідності до листа відділу у Криворізькому районі Головного управління Держгеокадастру у Дніпропетровській області від 20.09.2018 № 28-0.22-799/105-18 (ділянка №1 та ділянка №2) розташований повністю на землях комунальної власності не наданих у власність чи користування, та обліковані згідно даних державної статистичної звітності в землях сільськогосподарського призначення під ріллею і в сільськогосподарських землях під господарськими шляхами та прогонами.

2. Замовнику та проектувальнику врахувати під час розроблення детального плану територій та проекту землеустрою, що дана земельна ділянка віднесена до земель сільськогосподарського призначення під ріллею.

3. Проектувальнику обґрунтувати можливість розміщення об'єкта затвердженій містобудівній документації, а саме: плану зонування території міста Кривого Рогу.


4. Містобудівна документація території підлягає стратегічній екологічній оцінці в порядку, встановленому Законом України «Про стратегічну екологічну оцінку», та з урахуванням вимог Закону України «Про оцінку впливу на довкілля».

5. Під'їзд до проєктованого об'єкта здійснюється від виробничого проїду загального користування, що проходить між ділянками №1 та №2, який знаходиться в користуванні ПАТ «АрселорМіттал Кривий Ріг». Враховуючи зазначене замовнику необхідно оформити договір сервітуту на проїзд до об'єкта.

Секретар архітектурно – містобудівної ради



О.Ушканенко



ЗАТВЕРДЖУЮ

В.о директора департаменту регулювання містобудівної діяльності та земельних відносин виконкому міської ради, заступник голови архітектурно – містобудівної ради

О.Бризецький



Протокол
архітектурно-містобудівної ради

м. Кривий Ріг

29 березня 2019 року

Члени архітектурно-містобудівної ради, які приймали участь у роботі ради:

- | | |
|------------------|--|
| Бризецький О.Ф. | - В.о. директора департаменту регулювання містобудівної діяльності та земельних відносин виконкому міськради, заступник голови |
| Ушканенко О.І. | - секретар архітектурно – містобудівної ради, начальник відділу моніторингу забудови департаменту регулювання містобудівної діяльності та земельних відносин виконкому міськради |
| Коврига С.В. | - заступник директора ТОВ «НДПІ Будтехекстертиза» |
| Садова Н. М. | - архітектор I категорії товариства з обмеженою відповідальністю „ЮПК ЮРПРОЕКТ” |
| Карповський І.М. | - старший інспектор КМУ ГУ ДСНС України у Дніпропетровській області |

Запрошені для участі в засіданні архітектурно-містобудівної ради:

- | | |
|----------------|---|
| Богданова І.В. | - завідувач відділу земельних відносин та будівництва виконкому Саксаганської районної у місті ради |
| Катькін В.Є. | - начальник управління капітального будівництва виконкому міськради |
| Маслова М.А. | - головний спеціаліст управління капітального будівництва виконкому міськради |

- Мойся І.І. - головний архітектор відділу промислових споруд, ГПП по соцкультнобуту ДПІ «Кривбаспроект»
- Охотнікова С.А. - начальник управління екології виконкому міської ради
- Логвінов С.В. - заступник голови Центрально-Міської районної у місті ради
- Самохвал Т.О. - головний спеціаліст управління культури виконкому міської ради
- Чепурко Н.В. - завідуючий відділу земельних питань та будівництва виконкому Металургійної районної у місті ради

I. Слухали: Ескізна пропозиція встановлення пам'ятного знака на честь героїв Чорнобиля у сквері на проспекті Миру в Металургійному районі.

Замовник: управління культури виконкому міськради

Після обміну думками **ВИРІШИЛИ:**

1. Погодити ескізну пропозицію встановлення пам'ятного знака на честь героїв Чорнобиля у сквері на проспекті Миру в Металургійному районі.

II. Слухали: Робочий проект: «Реконструкція приміщень під амбулаторію №3 комунального некомерційного підприємства «Центр первинної медико-санітарної допомоги №7» Криворізької міської ради за адресою: вул. Дружби, 2 в м. Кривому Розі Дніпропетровської області», розроблений **ТОВ «АРХІНВЕСТ».**

Замовник: управління капітального будівництва виконкому міськради

Після обміну думками **ВИРІШИЛИ:**

1. Принципово погодити робочий проект: «Реконструкція приміщень під амбулаторію №3 комунального некомерційного підприємства «Центр первинної медико-санітарної допомоги №7» Криворізької міської ради за адресою: вул. Дружби, 2 в м. Кривому Розі Дніпропетровської області».

2. Проектувальнику передбачити додатковий аварійний вихід з другого поверху будівлі.

III. Слухали: Робочий проект: «Реконструкція приміщень під амбулаторію «Центру первинної медико-санітарної допомоги №6» по вул. Миколаївське шосе. 21, приміщення №17 в м. Кривий Ріг Дніпропетровської області», **ТОВ «Криворіжцивільпроект».**

Замовник: управління капітального будівництва виконкому міськради

Після обміну думками **ВИРІШИЛИ:**

1. Принципово погодити робочий проект: «Реконструкція приміщень під амбулаторію «Центру первинної медико-санітарної допомоги №6» по вул. Миколаївське шосе. 21, приміщення №17 в м. Кривий Ріг Дніпропетровської області».

2. Рекомендувати проектувальнику передбачити паркування для осіб з інвалідністю та інших маломобільних громадян.

IV. Слухали: Детальний план території для об'єкта: «Нове будівництво дороги від вул. Гетьманської до вул. Електроніки в Сакаганському та Центрально-Міському районах м. Кривого Рогу Дніпропетровської області, 50000», розроблений **ДП «ДПІ «Кривбаспроект»**

Замовник: управління капітального будівництва виконкому міськради

Після обміну думками **ВИРІШИЛИ:**

1. Принципово погодити детальний план території для об'єкта: «Нове будівництво дороги від вул. Гетьманської до вул. Електроніки в Сакаганському та Центрально-Міському районах м. Кривого Рогу Дніпропетровської області, 50000».


У. Слухали: Ескізний проект: «Нове будівництво адміністративної будівлі по вул. Ветеранів праці, 15а в Металургійному районі м. Кривого Рогу Дніпропетровської області», розроблений ТОВ «ЮПК ЮРПРОЕКТ»

Замовник: ПП «РАДОС КР»

Після обміну думками ВІРІШИЛИ:

1. Погодити ескізний проект: «Нове будівництво адміністративної будівлі по вул. Ветеранів праці, 15а в Металургійному районі м. Кривого Рогу Дніпропетровської області».

Секретар архітектурно – містобудівної ради

 О.Ушканенко