



# КИЇВСЬКА МІСЬКА РАДА

IV СЕСІЯ V СКЛИКАННЯ

## РІШЕННЯ

24.05.2007 № 663/1324

**Про передачу товариству з обмеженою відповідальністю "БАЗІС - АВТО" земельної ділянки для завершення будівництва, подальших експлуатації та обслуговування складських приміщень на вул. Миколи Закревського, 22 у Деснянському районі м.Києва**

Відповідно до статей 93, 120, 124 Земельного кодексу України та розглянувши технічну документацію із землеустрою щодо передачі земельної ділянки в оренду, Київська міська рада

### **ВИРІШИЛА:**

1. Передати товариству з обмеженою відповідальністю "Базіс - Авто", за умови виконання пункту 2 цього рішення, у довгострокову оренду на 15 років земельну ділянку площею 0,41 га для завершення будівництва, подальших експлуатації та обслуговування складських приміщень на вул. Миколи Закревського, 22 у Деснянському районі м. Києва за рахунок земель, відведених відповідно до пункту 13 рішення Київської міської ради від 01.03.2001 № 209/1186 "Про оформлення права користування земельними ділянками", право користування якою посвідчено договором оренди земельної ділянки від 04.11.2005 №62-6-00282, у зв'язку з переходом права власності на об'єкт незавершеного будівництва - склад (договір купівлі-продажу від 30.01.2006 № 254, акт приймання-передачі від 01.02.2006).

2. Товариству з обмеженою відповідальністю "Базіс - Авто":

2.1. Виконувати обов'язки землекористувача відповідно до вимог статті 96 Земельного кодексу України.

2.2. У місячний термін звернутись до Головного управління земельних ресурсів виконавчого органу Київради (Київської міської державної адміністрації) із клопотанням щодо організації робіт по винесенню меж земельної ділянки в натуру (на місцевість) та виготовленню документа, що посвідчує право користування земельною ділянкою.

2.3. Забезпечити вільний доступ для прокладання нових, реконструкції та експлуатації існуючих інженерних мереж і споруд, що знаходяться в межах земельної ділянки.

2.4. Питання майнових відносин вирішувати в установленому порядку.

2.5. Питання пайової участі вирішити відповідно до рішення Київради від 27.02.2003 № 271/431 "Про пайову участь (внески) інвесторів (забудовників) у створенні соціальної та інженерно-транспортної інфраструктури м. Києва".

2.6. У разі необхідності проведення реконструкції чи нового будівництва питання оформлення дозвільної та проектно-кошторисної документації вирішувати в порядку, визначеному правилами забудови м. Києва.

3. Розірвати за згодою сторін договір оренди земельної ділянки від 04.11.2005 № 62-6-00282 (лист-згода від 01.02.2007 №2) з моменту державної реєстрації договору оренди ТОВ "Базіс - Авто".

4. Попередити землекористувача, що використання земельної ділянки не за цільовим призначенням тягне за собою припинення права користування нею відповідно до вимог статей 141, 143 Земельного кодексу України.

5. Контроль за виконанням цього рішення покласти на постійну комісію Київради з питань земельних відносин

Київський міський голова



Л.Черновецький

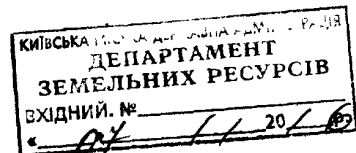


# КИЇВСЬКА МІСЬКА РАДА

II СЕСІЯ VIII СКЛИКАННЯ

## РІШЕННЯ

16.10.2016 № 235/1239



**Про передачу ТОВАРИСТВУ З ОБМЕЖЕНОЮ ВІДПОВІДАЛЬНІСТЮ «ІНОВЕЙШИН ГРУП» земельної ділянки для експлуатації та обслуговування нежитлової будівлі на вул. Миколи Закревського, 22 у Деснянському районі м. Києва**

Відповідно до статей 9, 83, 93, 116, 120, 123, 124, 186 Земельного кодексу України, статті 31 Закону України «Про оренду землі», Закону України «Про внесення змін до деяких законодавчих актів України щодо розмежування земель державної та комунальної власності», пункту 34 частини першої статті 26 Закону України «Про місцеве самоврядування в Україні» та розглянувши технічну документацію із землеустрою щодо встановлення (відновлення) меж земельної ділянки в натурі (на місцевості), Київська міська рада

### **ВИРІШИЛА:**

1. Затвердити технічну документацію із землеустрою щодо встановлення (відновлення) меж земельної ділянки в натурі (на місцевості) ТОВАРИСТВУ З ОБМЕЖЕНОЮ ВІДПОВІДАЛЬНІСТЮ «ІНОВЕЙШИН ГРУП» для експлуатації та обслуговування нежитлової будівлі на вул. Миколи Закревського, 22 у Деснянському районі м. Києві (категорія земель - землі промисловості, транспорту, зв'язку, енергетики, оборони та іншого призначення, заява ДЦ від 31.05.2016 № 01333-000212403-014, справа Д-7578)
2. Передати ТОВАРИСТВУ З ОБМЕЖЕНОЮ ВІДПОВІДАЛЬНІСТЮ «ІНОВЕЙШИН ГРУП», за умови виконання пункту 3 цього рішення, в оренду на 15 років земельну ділянку площею 0,4102 га (кадастровий номер 8000000000:62:020:0010, витяг з Державного земельного кадастру про земельну ділянку № НВ-8000310222016) для експлуатації та обслуговування нежитлової будівлі на вул. Миколи Закревського, 22 у Деснянському районі м. Києва із

земель комунальної власності територіальної громади міста Києва у зв'язку з набуттям права власності на нерухоме майно (договір купівлі-продажу нежитлової будівлі від 16.10.2015 № 997).

**3. ТОВАРИСТВУ З ОБМЕЖЕНОЮ ВІДПОВІДАЛЬНІСТЮ «ІНОВЕЙШИН ГРУП»:**

3.1. Виконувати обов'язки землекористувача відповідно до статті 96 Земельного кодексу України.

3.2. Питання майнових відносин вирішувати в установленому порядку.

3.3. Питання пайової участі та укладення з Департаментом економіки та інвестицій виконавчого органу Київської міської ради (Київської міської державної адміністрації) договору про пайову участь вирішувати в порядку та випадках, встановлених законодавством.

3.4. Забезпечити вільний доступ для прокладання нових, ремонту та експлуатації існуючих інженерних мереж і споруд, що знаходяться в межах земельної ділянки.

3.5. У разі необхідності проведення реконструкції чи нового будівництва питання оформлення дозвільної та проектно-кошторисної документації вирішувати в порядку, визначеному законодавством України.

3.6. Виконати вимоги, викладені в листі Департаменту містобудування та архітектури від 02.03.2016 № 2974/0/12/19-16.

3.7. У місячний термін надати до Департаменту земельних ресурсів виконавчого органу Київської міської ради (Київської міської державної адміністрації) документи, визначені законодавством, необхідні для укладання договору оренди земельної ділянки.

4. Розірвати договір оренди земельної ділянки від 30.11.2007 № 62-6-00444, укладений між Київською міською радою та товариством з обмеженою відповідальністю «БАЗИС-АВТО», з моменту державної реєстрації договору оренди земельної ділянки ТОВАРИСТВУ З ОБМЕЖЕНОЮ ВІДПОВІДАЛЬНІСТЮ «ІНОВЕЙШИН ГРУП».

5. Попередити землекористувача, що право користування земельною ділянкою може бути припинено відповідно до вимог статей 141, 143 Земельного кодексу України.

6. Контроль за виконанням цього рішення покласти на постійну комісію Київської міської ради з питань містобудування, архітектури та землекористування.



Київський міський голова

В. Кличко



# КИЇВСЬКА МІСЬКА РАДА

V СЕСІЯ VIII СКЛИКАННЯ

## РІШЕННЯ

28.11.2017 № 664/3671

Про внесення змін до рішення Київської міської ради від 06.10.2016 № 235/1239 «Про передачу товариству з обмеженою відповідальністю «ІНОВЕЙШИН ГРУП» земельної ділянки для експлуатації та обслуговування нежитлової будівлі на вул. Миколи Закревського, 22 у Деснянському районі м. Києва»

Відповідно до статей 9, 122 Земельного кодексу України, Закону України «Про внесення змін до деяких законодавчих актів України щодо розмежування земель державної та комунальної власності», Закону України «Про місцеве самоврядування в Україні» та враховуючи звернення товариства з обмеженою відповідальністю «ІНОВЕЙШИН ГРУП» від 04.01.2017, Київська міська рада

### ВИРІШИЛА:


1. Внести зміни до рішення Київської міської ради від 06.10.2016 №235/1239 «Про передачу товариству з обмеженою відповідальністю «ІНОВЕЙШИН ГРУП» земельної ділянки для експлуатації та обслуговування нежитлової будівлі на вул. Миколи Закревського, 22 у Деснянському районі м. Києва», а саме: слова «категорія земель - землі промисловості, транспорту, зв'язку, енергетики, оборони та іншого призначення» замінити словами та цифрами «категорія земель - землі житлової та громадської забудови, код КВЦПЗ 03.07» (справа А- 23115).


2. Контроль за виконанням цього рішення покласти на постійну комісію Київської міської ради з питань містобудування, архітектури та землекористування.

Київський міський голова



В. Кличко





## ДОГОВІР

### оренди земельної ділянки

Місто Київ, двадцятого листопада дві тисячі сьомого року

Київська міська рада (код ЄДРПОУ 22883141; м. Київ, вул. Хрещатик, 36) – далі у тексті – „Орендодавець”, в особі Київського міського голови **Черновецького Леоніда Михайловича**, який діє на підставі ст. 42 Закону України „Про місцеве самоврядування в Україні” – з однієї сторони, та Товариство з обмеженою відповідальністю „БАЗИС-АВТО” (код ЄДРПОУ 33739839; м. Київ, вул. Миколи Закревського, 16; зареєстровано Деснянською районною у місті Києві державною адміністрацією 19.10.2005 р. за № 1 066 102 0000 002554) - далі у тексті - «Орендар», в особі директора **Селіна Віктора Олександровича** (номер у ДРФО [REDACTED]; зареєстрований [REDACTED]), який діє на підставі Статуту, - з другої сторони, уклали договір оренди земельної ділянки (далі у тексті – Договір) про таке:

#### 1. Предмет Договору

1.1. Орендодавець, на підставі рішення Київської міської ради від 24.05.2007 року за № 663/1324, за Актом приймання-передачі передає, а Орендар приймає в оренду (*строкове платне користування*) земельну ділянку (далі – об'єкт оренди або земельна ділянка); визначену цим Договором.

#### 2. Об'єкт оренди

2.1. Об'єктом оренди відповідно до цього Договору є Земельна ділянка з наступними характеристиками:

- місце розташування – вул. Миколи Закревського, 22 (двадцять два) у Деснянському районі м. Києва;
- розмір – 0,4102 (нуль цілих і чотири тисячі сто дві десятитисячних) га;
- цільове призначення - для завершення будівництва, подальших експлуатації та обслуговування складських приміщень;
- кадастровий номер – 8000000000:62:020:0010.

2.2. Згідно з витягом з технічної документації № Ю-06347/2007 Головного управління земельних ресурсів виконавчого органу Київради (Київської міської державної адміністрації) від 15.10.2007 р. за № 195 нормативна грошова оцінка земельної ділянки становить 4699013 (чотири мільйони шістьсот дев'яносто дев'ять тисяч тринадцять) грн. 28 коп.

2.3. Земельна ділянка, яка передається в оренду, не має недоліків, що можуть перешкоджати її ефективному використанню.

#### 3. Строк дії Договору

3.1. Договір укладено на 15 (п'ятнадцять) років.

#### 4. Орендна плата

4.1. Визначена цим Договором орендна плата за Земельну ділянку становить платіж, який Орендар самостійно розраховує та вносить Орендодавцеві за користування Земельною ділянкою у грошовій формі.



4.2. Річна орендна плата за Земельну ділянку встановлюється у розмірі 4 (чотирьох) відсотків від її нормативної грошової оцінки. Обчислення розміру орендної плати за земельну ділянку здійснюється з урахуванням цільового призначення та коефіцієнтів індексації, визначених законодавством.

4.3. У випадку, якщо цей Договір не підписаний Орендарем в установленому законодавством порядку протягом п'яти місяців з моменту набуття чинності рішенням Київської міської ради, зазначеного у п. 1.1. цього Договору, розмір орендної плати (зазначений у п. 4.2. Договору) на період, аналогічний терміну прострочення укладання договору оренди землі, встановлюється у п'ятикратному розмірі, але не більше десяти відсотків на місяць від нормативної грошової оцінки земельної ділянки.

4.4. Після закінчення періоду, за який сплачується орендна плата у п'ятикратному розмірі, орендна плата розраховується та сплачується відповідно до п. 4.2. Договору.

4.5. Розмір орендної плати може змінюватись за згодою сторін шляхом прийняття відповідного рішення Київської міської радою та внесення змін до цього Договору.

4.6. Зміна нормативної грошової оцінки Земельної ділянки та її індексація проводиться без внесення змін та доповнень до цього Договору у порядку та у випадках, передбачених законодавством України.

4.7. Орендна плата вноситься Орендарем рівними частинами за базовий податковий (звітний) період, який дорівнює календарному місяцю, щомісячно протягом тридцяти календарних днів, наступних за останнім календарним днем звітного (податкового) місяця на рахунок 33212812700004, КЕКД 13050500 у ГУ ДКУ у м. Києві, МФО 820019. Отримувач: УДК у Деснянському р-ні м. Києва, ідентифікаційний код 26077891. Питання сплати податку на додану вартість та інших податкових платежів, що пов'язані з виконанням Договору, вирішуються Орендарем в установленому законодавством України порядку.

4.8. Зміна отримувача орендної плати та його банківських реквізитів може здійснюватися Орендодавцем в односторонньому порядку і не потребує внесення змін до цього Договору. Орендар зобов'язується уточнювати банківські реквізити і назву отримувача орендної плати.

4.9. Розмір орендної плати може переглядатись у разі зміни розмірів земельного податку, підвищення цін і тарифів, зміни коефіцієнтів індексації, визначених законодавством та у випадках, передбачених законом, за згодою сторін, але не частіше, ніж один раз у рік.

4.10. За несвоєчасне внесення орендної плати справляється пеня в розмірі 120 (ста двадцяти) відсотків річних облікової ставки Національного банку України, діючої на день виникнення такого боргу або на день його (його частини) погашення, при цьому для розрахунку використовується більша із зазначених ставок. Розрахунок пені здійснюється на дату погашення суми боргу (частини боргу) за кожний календарний день прострочення платежу, включаючи день такого погашення.

4.11. Контроль за правильністю обчислення і справляння орендної плати, нарахування пені за несвоєчасну сплату орендної плати та її стягнення здійснює районний податковий орган за місцем розташування земельної ділянки.

## **5. Умови використання та обмеження (обтяження) щодо використання земельної ділянки**

5.1. Умови збереження стану об'єкта оренди:

- на Земельній ділянці не дозволяється діяльність, не пов'язана з цільовим призначенням Земельної ділянки. Зміна цільового призначення Земельної ділянки можлива лише в разі

прийняття Київською міською радою рішення про затвердження проекту землеустрою щодо відведення Земельної ділянки у зв'язку зі зміною цільового призначення Земельної ділянки та внесення відповідних змін до Договору. Роботи по розробці проекту землеустрою щодо відведення сплачує Орендар;

5.2. Обмеження та сервітути щодо Земельної ділянки на день підписання цього Договору відсутні.

#### **6. Умови і строки передачі земельної ділянки в оренду**

6.1. Передача Земельної ділянки здійснюється за Актом приймання-передачі об'єкта оренди в день державної реєстрації цього Договору.

6.2. Право на оренду Земельної ділянки виникає після державної реєстрації цього Договору.

#### **7. Умови повернення земельної ділянки**

7.1. Після припинення дії договору Орендар повертає Орендодавцеві земельну ділянку у стані, не гіршому порівняно з тим, у якому він одержав її в оренду.

Орендодавець у разі погіршення корисних властивостей орендованої земельної ділянки, пов'язаних із зміною її стану, має право на відшкодування збитків у розмірі, визначеному сторонами. Якщо сторонами не досягнуто згоди про розмір відшкодування збитків, спір розв'язується у судовому порядку.

#### **8. Права та обов'язки Сторін**

8.1. Орендодавець має право вимагати від Орендаря:

- використання земельної ділянки за цільовим призначенням згідно з цим Договором;
- дотримання місцевих правил забудови;
- своєчасного внесення орендної плати;
- дострокового розірвання цього Договору;
- відшкодування понесених збитків, в тому числі не отриманих доходів, відповідно до чинного законодавства у разі розірвання цього Договору.

8.2. Орендодавець зобов'язаний:

- повідомити в письмовій формі Орендаря про намір продати земельну ділянку третій особі із зазначенням її ціни та інших умов, на яких вона продається;
- не вчиняти дій, які б перешкоджали Орендарю користуватися земельною ділянкою;
- передати в користування земельну ділянку у стані, що відповідає умовам цього Договору.

8.3. Орендар має право:

- самостійно господарювати на землі з дотриманням вимог чинного законодавства України та умов цього Договору;
- за письмовою згодою Орендодавця зводити в установленому законодавством порядку жилі, виробничі, культурно-побутові та інші будівлі і споруди;
- у разі розірвання цього Договору, за погодженням сторін, має право вимагати відшкодування нанесених збитків відповідно до чинного законодавства;
- після закінчення строку, на який було укладено цей Договір при умові належного виконання обов'язків відповідно до умов цього Договору, Орендар має за інших рівних умов переважне право на поновлення договору;
- переважне право на купівлю Земельної ділянки у разі її продажу.

8.4. Орендар зобов'язаний:



- приступати до використання земельної ділянки в строк, встановлений цим Договором, та після підписання цього Договору і Акту приймання-передачі земельної ділянки та державної реєстрації Договору;
- завершити забудову земельної ділянки в строки, встановлені проектною документацією на будівництво, затвердженою в установленому порядку, але не пізніше, ніж через три роки з моменту державної реєстрації цього Договору;
- використовувати земельну ділянку відповідно до її цільового призначення;
- своєчасно вносити орендну плату;
- при зміні функціонального використання об'єкта нерухомості, що розташований на Земельній ділянці, у десятиденний термін в письмовій формі замовити у Головному управлінні земельних ресурсів виконавчого органу Київради (Київської міської державної адміністрації) витяг з технічної документації про нову нормативну грошову оцінку Земельної ділянки або її частини з урахуванням зазначених змін та після одержання цього витягу передати його до податкового органу за місцем розташування Земельної ділянки;
- письмово повідомити Орендодавця про відчуження об'єктів (їх частин), що розташовані на земельній ділянці і належать Орендарю, на протязі десяти днів з моменту вчинення відповідного правочину, а також повідомити про наміри подальшого використання Земельної ділянки. У випадку, якщо Орендар має намір припинити право користування Земельною ділянкою (її частиною), цей Договір розривається за згодою сторін або до цього Договору вносяться відповідні зміни з моменту укладання Договору оренди Земельної ділянки з новим власником об'єктів, які були відчужені;
- забезпечити вільний доступ до земельної ділянки представнику контролюючих органів;
- повернути Земельну ділянку Орендодавцю у стані, придатному для її подальшого використання після припинення дії цього Договору;
- у строки, встановлені чинним законодавством звітувати перед податковими органами району за місцем розташування Земельної ділянки про сплату орендної плати;
- питання майнових відносин вирішувати в установленому порядку;
- питання пайової участі вирішити відповідно до рішення Київської міської ради від 27.02.2003 № 271/431 "Про пайову участь (внески) інвесторів (забудовників) у створенні соціальної та інженерно-транспортної інфраструктури м. Києва";
- забезпечити вільний доступ для прокладання нових, реконструкції та експлуатації існуючих інженерних мереж і споруд, що знаходяться в межах земельної ділянки;
- у разі необхідності проведення реконструкції чи нового будівництва питання оформлення дозвільної та проектно-кошторисної документації вирішувати в порядку, визначеному правилами забудови м. Києва;
- у п'ятиденний строк після державної реєстрації договору оренди земельної ділянки надати копію цього Договору до районного податкового органу за місцем розташування земельної ділянки.

8.5. Сторони також мають інші права і несуть інші обов'язки, визначені законодавством України.

#### **9. Ризик випадкового знищення або пошкодження об'єкта оренди чи його частини**

Ризик випадкового знищення або пошкодження об'єкта оренди чи його частини несе орендар.

## 10. Страхування об'єкта оренди

Сторони домовилися про те, що Орендар має право застрахувати об'єкт оренди.

## 11. Зміна умов договору та припинення і поновлення Договору

11.1. Всі зміни та/або доповнення до цього Договору вносяться за згодою сторін. Згодою або запереченням Орендодавця на зміни та/або доповнення до цього Договору, є його рішення, прийняте в установленому законодавством порядку.

11.2. Витрати, пов'язані з внесенням зміни та/або доповнення до цього Договору, сплачує Орендар.

11.3. Договір оренди припиняється в разі:

- закінчення строку, на який його було укладено;
- викупу Земельної ділянки для суспільних потреб та примусового відчуження Земельної ділянки з мотивів суспільної необхідності в порядку, встановленому законодавством України;
- поєднання в одній особі власника Земельної ділянки та орендаря;
- ліквідації юридичної особи – орендаря.

Договір припиняється також в інших випадках, передбачених законом.

11.4. Припинення Договору шляхом розірвання.

Договір може бути розірваний:

- за взаємною згодою сторін;
- за рішенням суду, в порядку, встановленому законом;
- в односторонньому порядку за ініціативою Орендодавця, із звільненням Орендодавця від відповідальності, згідно з Господарським кодексом України, в разі коли Орендар використовує земельну ділянку способами, які суперечать екологічним вимогам, не за цільовим призначенням, систематично не сплачує орендну плату (протягом півроку), порушення строків завершення будови Земельної ділянки, встановлених п.8.4 Договору, здійснення без згоди Орендодавця передачі або відчуження права користування земельною ділянкою третім особам;

11.5. Договір може бути достроково розірваний у разі невиконання або неналежного виконання Орендарем обов'язків визначених у пунктах 5.1 та 8.4 цього Договору.

11.6. Розірвання цього Договору не потребує укладення додаткової угоди. Договір вважається розірваним з моменту прийняття Орендодавцем відповідного рішення, якщо інше не встановлено рішенням.


11.7. Поновлення Договору:

- Після закінчення строку, на який було укладено цей Договір, Орендар, за умови належного виконання своїх обов'язків, має за інших рівних умов переважне право на поновлення Договору. У цьому разі Орендар повинен не пізніше ніж за 3 (три) місяці до закінчення строку дії Договору повідомити письмово орендодавця про намір продовжити його дію.
- У разі поновлення Договору на новий строк його умови можуть бути змінені за згодою сторін.

11.8. У разі припинення або розірвання цього Договору Орендар зобов'язаний повернути Орендодавцеві земельну ділянку, на умовах, визначених цим Договором. У разі невиконання Орендарем обов'язку щодо умов повернення Орендодавцеві земельної ділянки Орендар зобов'язаний відшкодувати Орендодавцеві завдані збитки.

## РАХУНОК

**для здійснення оплати витрат на копіювання або друк документів,  
що надаються за запитом на інформацію  
від «28» січня 2021 року № 16**

Отримувач:	Департамент земельних ресурсів виконавчого органу Київської міської ради (Київської міської державної адміністрації)		
Код ЄДРПОУ:	26199097		
Рахунок:	UA098201720344200001000023991		
Банк отримувача:	Державна казначейська служба України		
Код банку:	820172		
Платник:	Володимир Богатир		
Найменування робіт, які виконуються	Кількість сторінок	Вартість за 1 сторінку (грн)	Разом (грн)
Копіювання або друк документів формату А4 та меншого розміру (у тому числі двосторонній друк)	-	-	-
Копіювання або друк документів формату А3 та більшого розміру (у тому числі двосторонній друк)	-	-	-
Копіювання або друк документів формату А4 та меншого розміру, якщо в документах поряд з відкритою інформацією міститься інформація з обмеженим доступом, що потребує її відокремлення, приховування тощо (у тому числі двосторонній друк)	-	-	-
Копіювання або друк документів формату А3 та більшого розміру, якщо в документах поряд з відкритою інформацією міститься інформація з обмеженим доступом, що потребує її відокремлення, приховування тощо (у тому числі двосторонній друк)	-	-	-
Сканування (виготовлення цифрових копій) документів будь-якого формату	7	2,10	14,70
Всього:	7	-	14,70
Всього до сплати:	14,70 (чотирнадцять гривень 70 копійок)		
Виконавець:	Заступник начальника відділу фінансового забезпечення, бухгалтерського обліку та звітності – заступник головного бухгалтера	 (підпис)	Петренко Т.О. (прізвище та ініціали)

