

**Акт приймання-передачі земельних ділянок сільськогосподарського  
призначення із державної у комунальну власність**

27 листопада 2020

м. Запоріжжя

1. Головне управління Держгеокадастру у Запорізькій області відповідно до наказу Головного управління Держгеокадастру у Запорізькій області від 26 листопада 2020 № 5-077 «Про передачу земельних ділянок державної власності у комунальну власність» передає із державної власності, а Плодородненська сільська територіальна громада Мелітопольського району Запорізької області приймає у комунальну власність Плодородненської сільської територіальної громади земельні ділянки загальною площею 13,7919 га згідно з додатком.

2. Цей акт разом із вказаним наказом є підставою для державної реєстрації права на вказані у додатку земельні ділянки комунальної власності Плодородненської сільської територіальної громади.



**ПЕРЕДАВ:**

Начальник Головного  
управління Держгеокадастру  
у Запорізькій області

  
  
Оксана КОРОТЧУК

**ПРИЙНЯВ:**



Голова Плодородненської сільської  
територіальної громади  
Мелітопольського району Запорізької  
області

  
  
Андрій ХОДИРСВ

Додаток до Акту від 27 листопада 2020

№ п/п	Кадастровий номер	Площа, га	Цільове призначення	Відомості про обтяження речових прав на земельну ділянку	Відомості про обмеження у використанні земельної ділянки
1	2323384400:04:008:0008	2,0241	16.00	-	-
2	2323384400:04:008:0009	3,2501	16.00	-	Санітарно-захисна зона навколо об'єкта- площі 0,8616 га
3	2323384400:07:008:0002	5,8059	16.00	-	-
4	2323385500:02:001:0019	2,7118	16.00	-	Санітарно-захисна зона навколо об'єкта- площі 2,1718 га
Загальна площа		13,7919			

Начальник Головного управління  
Держгеокадастру у Закарпатській області  
Оксана КОРОТЧУК



Андрій ХОДИРСВ