

**Акт приймання-передачі земельних ділянок сільськогосподарського
призначення із державної у комунальну власність**

14.12.2020


м. Запоріжжя

1. Головне управління Держгеокадастру у Запорізькій області відповідно до наказу Головного управління Держгеокадастру у Запорізькій області від 14.12.2020 № 48-ОТГ «Про передачу земельних ділянок державної власності у комунальну власність» передає із державної власності, а Біленьківська сільська територіальна громада Запорізького району Запорізької області приймає у комунальну власність Біленьківської сільської територіальної громади земельні ділянки загальною площею 4,9938 га згідно з додатком.

2. Цей акт разом із вказаним наказом є підставою для державної реєстрації права на вказані у додатку земельні ділянки комунальної власності Біленьківської сільської територіальної громади.

ПЕРЕДАВ:


Перший заступник начальника
Головного управління Держгеокадастру
у Запорізькій області



Яна ДИКОБАЄВА

ПРИЙНЯВ:


Голова Біленьківської сільської
територіальної громади Запорізького
району Запорізької області



Світлана ЗАЩЕПКО

Додаток до Акту від

№ п/п	Кадастровий номер	Площа, га	Цільове призначення	Відомості про обтяження речових прав на земельну ділянку	Відомості про обмеження у використанні земельної ділянки
1	2322185700:01:002:5004	4,0166	16.00	-	-
2	2322185700:01:002:5005	0,9772	16.00	-	-
Загальна площа		4,9938			



Перший заступник начальника Головного управління держреєстрації Зaporizькій області
Яна ДИКОБАСВА



Голова Біленьківської сільської ради

[Handwritten signature]