

**Акт приймання-передачі земельних ділянок сільськогосподарського  
призначення із державної у комунальну власність**

08 грудня 2020

м. Запоріжжя

1. Головне управління Держгеокадастру у Запорізькій області відповідно до наказу Головного управління Держгеокадастру у Запорізькій області від 07.12.2020 № 14-ОТГ «Про передачу земельних ділянок державної власності у комунальну власність» передає із державної власності, а Чкаловська сільська територіальна громада Мелітопольського району Запорізької області приймає у комунальну власність Чкаловської сільської територіальної громади земельні ділянки загальною площею 95,0465 га згідно з додатком.



2. Цей акт разом із вказаним наказом є підставою для державної реєстрації права на вказані у додатку земельні ділянки комунальної власності Чкаловської сільської територіальної громади.

**ПЕРЕДАВ:**

Начальник Головного  
управління Держгеокадастру  
у Запорізькій області

**ПРИЙНЯВ:**


Голова Чкаловської сільської  
територіальної громади Мелітопольського  
району Запорізької області



Станіслав КАЛИНОВСЬКИЙ

Додаток до Акту від 08 грудня 2010

| № п/п          | Кадастровий номер      | Площа, га | Цільове призначення | Відомості про обтяження речових прав на земельну ділянку  | Відомості про обмеження у використанні земельної ділянки        |
|----------------|------------------------|-----------|---------------------|---|---|
| 1              | 2321284600:02:007:0074 | 0,9238    | 16.00               | -   | -   |
| 2              | 2321284600:02:007:0058 | 1,0020    | 01.03               | -   | -   |
| 3              | 2321282500:01:002:0002 | 6,1803    | 01                  | -   | -   |
| 4              | 2321284600:02:023:0004 | 47,7627   | 01                  | Договір оренди землі від 31.05.2005, Тишківський В.В.   | -   |
| 5              | 2321284600:02:023:0005 | 13,5311   | 01                  | Договір оренди землі від 31.05.2005, Тишківський В.В.   | -   |
| 6              | 2321284600:02:026:0003 | 2,0714    | 01.08               | -   | -   |
| 7              | 2321286800:02:024:0004 | 8,0817    | 01.02               | Державний акт на право довічного успадкуваного володіння землею №000813, Яценко Микола Іванович   | -   |
| 8              | 2321286800:02:020:0016 | 7,7438    | 01.02               | Договір оренди землі №32 від 14.12.2012, Микола В.І.  | Дотримання агрохімічних вимог, не змінювати цільове призначення |
| 9              | 2321282300:02:029:0004 | 5,8239    | 01.02               | Дежавний акт на право постійного користування землею Серія ЗП 03-0013000003, Шкрум Петро Петрович | -   |
| 10             | 2321284600:02:007:0074 | 0,9238    | 16.00               | -   | -   |
| 11             | 2321284600:02:007:0058 | 1,0020    | 01.03               | -   | -   |
| Загальна площа |                        | 95,0465   |                     |   |   |

Начальник Головного управління  
 Держгеокадастру Закарпатській області  
  
 Станіслав КАЛИНОВСЬКИЙ



Голова Чкаловської сільської ради  
 Станіслав КАЛИНОВСЬКИЙ