



**МІНІСТЕРСТВО
АГРАРНОЇ ПОЛІТИКИ ТА
ПРОДОВОЛЬСТВА УКРАЇНИ**

Мінагрополітики
вул. Хрещатик, 24, м. Київ, 01001
тел. 226-25-39, факс 278-76-02
web: www.minagro.gov.ua
код ЄДРПОУ 37471967
e-mail: info@minagro.gov.ua

**MINISTRY
OF AGRARIAN POLICY AND
FOOD OF UKRAINE**

Minagropolicy
24, Khreshchatyk str., Kyiv 01001
tel. +380-44/226-25-39
fax +380-44/278-76-02
web: www.minagro.gov.ua
e-mail: info@minagro.gov.ua

20.08.2019 № 37-13-6/17568

Кабінет Міністрів України

*Про внесення на розгляд Уряду
розпорядження Кабінету
Міністрів України*

Міністерство аграрної політики та продовольства України подає на розгляд Кабінету Міністрів України проект розпорядження Кабінету Міністрів України «Про вилучення та передачу земельної ділянки в оренду із зміною цільового призначення» (фізичній особі-підприємцю Пісоцькому С. Г.), підготовлений Державною службою України з питань геодезії, картографії та кадастру.

Пропонуємо вказаний проект розпорядження Кабінету Міністрів України включити до розділу «Нормотворча організаційна діяльність Кабінету Міністрів України з інших питань» порядку денного засідання Уряду.

- Додаток:
1. Проект акта на 1 арк.
 2. Пояснювальна записка на 4 арк.
 3. Довідка про погодження на 1 арк.
 4. Протокол узгодження позицій на 6 арк.
 5. Висновок Мін'юсту на 2 арк.
 6. Інформаційно-довідкові матеріали на 30 арк. + 1 кшорка
 7. Проект акта та матеріали до нього в електронній формі.

Заступник Міністра

Володимир ТОПЧІЙ





КАБІНЕТ МІНІСТРІВ УКРАЇНИ

РОЗПОРЯДЖЕННЯ

від 2019 р. №

Київ

Про вилучення та передачу земельної ділянки в оренду із зміною цільового призначення

1. Відповідно до статей 20, 93, 122 – 124, 149, 156, 157 та 207 Земельного кодексу України, статті 58 Лісового кодексу України вилучити з постійного користування державного підприємства «Вінницьке лісове господарство» земельну ділянку площею 0,9288 га (землі державної власності лісогосподарського призначення (ліси), кадастровий номер 0520681800:01:001:0006), розташовану на території Вінницького району Вінницької області та передати її в оренду строком на 25 років фізичній особі-підприємцю Пісоцькому С. Г. із зміною цільового призначення для будівництва та обслуговування об'єктів рекреаційного призначення, з правом вирубування дерев і чагарників та використання у визначеному законодавством порядку заготовленої при цьому деревини державним підприємством «Вінницьке лісове господарство».

Вінницькій обласній державній адміністрації укласти договір оренди зазначеної земельної ділянки в установленому законодавством порядку.

2. Фізичній особі-підприємцю Пісоцькому С. Г. відшкодувати відповідно до законодавства втрати лісогосподарського виробництва та збитки, що будуть завдані державному підприємству «Вінницьке лісове господарство» внаслідок вилучення земельної ділянки.

Прем'єр-міністр України


В. ГРОЙСМАН

ПОЯСНЮВАЛЬНА ЗАПИСКА

до проекту розпорядження Кабінету Міністрів України
«Про вилучення та передачу земельної ділянки в оренду
із зміною цільового призначення»

Мета: вилучення та надання земельної ділянки в оренду фізичній особі-підприємцю Пісоцькому С. Г. із зміною цільового призначення для будівництва та обслуговування об'єктів рекреаційного призначення.

1. Підстава розроблення проекту акта

Статті 20, 93, 122 – 124, 149, 156, 157 та 207 Земельного кодексу України.

2. Обґрунтування необхідності прийняття акта

Проект розпорядження розроблений Державною службою України з питань геодезії, картографії та кадастру у відповідності до пункту 2 параграфа 33 Регламенту Кабінету Міністрів України, затвердженого постановою Кабінету Міністрів України від 18 липня 2007 р. № 950.

Згідно з частиною першою статті 123 Земельного кодексу України (далі – Кодексу) надання земельних ділянок державної або комунальної власності у користування здійснюється Верховною Радою Автономної Республіки Крим, Радою міністрів Автономної Республіки Крим, органами виконавчої влади або органами місцевого самоврядування.

Рішення зазначених органів приймається на підставі проектів землеустрою щодо відведення земельних ділянок у разі, зокрема, надання земельної ділянки із зміною її цільового призначення.

Відповідно до частини восьмої статті 123 Кодексу якщо земельна ділянка надається у користування за рішенням Кабінету Міністрів України або за погодженням з Кабінетом Міністрів України, погоджений проект землеустрою щодо відведення земельної ділянки (крім проектів землеустрою щодо відведення у користування земельних ділянок зони відчуження та зони безумовного (обов'язкового) відселення території, що зазнала радіоактивного забруднення внаслідок Чорнобильської катастрофи) подається відповідно до Ради міністрів Автономної Республіки Крим, обласних, Київської та Севастопольської міських державних адміністрацій, які розглядають його і в місячний строк подають зазначений проект зі своїми пропозиціями та позитивним висновком державної експертизи землевпорядної документації до Кабінету Міністрів України для прийняття відповідного рішення.

На виконання розпорядження Кабінету Міністрів України від 23 серпня 2017 р. № 573-р «Про надання дозволу на розроблення проекту землеустрою щодо відведення земельної ділянки» фізична особа-підприємець Пісоцький С. Г. подав до Вінницької обласної державної адміністрації проект землеустрою щодо відведення земельної ділянки в оренду строком на 25 років із земель, що перебувають у постійному користуванні державного підприємства «Вінницьке лісове господарство» із зміною цільового призначення для будівництва та обслуговування об'єктів рекреаційного призначення.

У зв'язку з чим Вінницька обласна державна адміністрація звернулась до Кабінету Міністрів України з пропозицією розглянути питання про затвердження вищевказаного проекту землеустрою та відведення зазначеної земельної ділянки в оренду.

Необхідність зміни цільового призначення земельних ділянок для будівництва та обслуговування об'єктів рекреаційного призначення виникла у зв'язку з тим, що фізична особа-підприємець Пісоцький С. Г. не відноситься до лісогосподарських підприємств державної або комунальної форм власності, які згідно із статтею 57 Кодексу мають право на постійне користування землями лісогосподарського призначення для ведення лісового господарства та пов'язаних з ними послуг.

Відповідно до частини дев'ятої статті 149 Кодексу Кабінет Міністрів України вилучає земельні ділянки державної власності, які перебувають у постійному користуванні, - ріллю, багаторічні насадження для несільськогосподарських потреб, ліси для нелісогосподарських потреб, а також земельні ділянки природоохоронного, оздоровчого, рекреаційного призначення та суб'єктів господарювання залізничного транспорту загального користування у зв'язку з їх реорганізацією шляхом злиття під час утворення публічного акціонерного товариства залізничного транспорту загального користування відповідно до Закону України «Про особливості утворення публічного акціонерного товариства залізничного транспорту загального користування», крім випадків, визначених частинами п'ятою - восьмою цієї статті, та у випадках, визначених статтею 150 цього Кодексу.

Таким чином, проект землеустрою щодо відведення фізичній особі-підприємцю Пісоцькому С. Г. земельної ділянки площею 0,9288 гектара із земель державної власності лісогосподарського призначення (ліси) для будівництва та обслуговування об'єктів рекреаційного призначення підлягає затвердженню Кабінетом Міністрів України, вилученню та передачу в оренду земельної ділянки із зміною цільового призначення.

3. Суть проекту акта

Положеннями проекту розпорядження Кабінету Міністрів України передбачено вилучити з постійного користування державного підприємства «Вінницьке лісове господарство» земельну ділянку площею 0,9288 га (землі державної власності лісогосподарського призначення (ліси), кадастровий номер 0520681800:01:001:0006), розташовану на території Вінницького району Вінницької області та надати її в оренду строком на 25 років фізичній особі-підприємцю Пісоцькому С. Г. із зміною цільового призначення для будівництва та обслуговування об'єктів рекреаційного призначення, з правом вирубування дерев і чагарників та використання у визначеному законодавством порядку заготовленої при цьому деревини державним підприємством «Вінницьке лісове господарство».

4. Правові аспекти

Нормативно-правовою базою для прийняття проекту розпорядження Кабінету Міністрів України є:

- Конституція України;
- Земельний кодекс України;
- Лісовий кодекс України;
- Закон України «Про землеустрій».

Реалізація проекту розпорядження не передбачає внесення змін до чинних та розроблення нових актів.

4-1. Відповідність засадам реалізації органами виконавчої влади принципів державної політики цифрового розвитку

Проект акта не стосується питань реалізації органами виконавчої влади принципів державної політики цифрового розвитку.

5. Фінансово-економічне обґрунтування

Реалізація проекту розпорядження не потребує фінансування з державного та місцевого бюджетів, а також додаткових матеріальних та інших витрат.

Згідно з вимогами статей 156, 157, 207 Земельного кодексу України фізична особа-підприємець Пісоцький С. Г. повинен відшкодувати втрати лісогосподарського виробництва та збитки, що будуть завдані державному підприємству «Вінницьке лісове господарство» внаслідок вилучення земельної ділянки.

6. Прогноз впливу

Проект розпорядження Кабінету Міністрів України не є регуляторним актом.

Реалізація проекту розпорядження не впливатиме на розвиток регіонів, ринок праці, громадське здоров'я чи інші сфери суспільних відносин, екологію та навколишнє природне середовище.

6-1. Стратегічна екологічна оцінка

Проектом акта не затверджується документ державного планування, підготовлений з урахуванням особливостей, передбачених Законом України «Про стратегічну екологічну оцінку».

7. Позиція заінтересованих сторін

Реалізація проекту розпорядження Кабінету Міністрів України не матиме впливу на ключові інтереси окремих верств (груп) населення, об'єднаних спільними інтересами, суб'єктів господарювання тощо.

Реалізація проекту розпорядження не стосується соціально-трудової сфери, сфери наукової та науково-технічної діяльності.

За предметом правового регулювання реалізація проекту розпорядження не вплине на ринкове середовище через відсутність втрат з боку державного чи місцевих бюджетів.

З метою дотримання вимог земельного законодавства, реалізація проекту розпорядження Кабінету Міністрів України передбачає відшкодування фізичною особою-підприємцем Пісоцьким С. Г. втрат лісогосподарського виробництва та збитків, що будуть завдані землекористувачу внаслідок вилучення земельних ділянок для потреб, не пов'язаних із лісогосподарським виробництвом.

8. Громадське обговорення

Проект розпорядження не потребує громадського обговорення та проведення консультацій з громадськістю.

9. Позиція заінтересованих органів

Проект розпорядження Кабінету Міністрів України погоджено без зауважень Міністерством економічного розвитку і торгівлі України, Державним агентством лісових ресурсів України, Вінницькою обласною державною адміністрацією. До

проекту висловлено зауваження та пропозиції Міністерством фінансів України, Міністерством екології та природних ресурсів України, Міністерством регіонального розвитку, будівництва та житлово-комунального господарства України, які враховано.

10. Правова експертиза

Міністерством юстиції України проведено правову експертизу проекту розпорядження Кабінету Міністрів України, за результатами якої надано висновок про погодження проекту із зауваженнями щодо невідповідності вимогам нормопроектувальної техніки, які враховано.

11. Запобігання дискримінації

У проекті розпорядження відсутні положення, які містять ознаки дискримінації.

11-1. Відповідність принципу забезпечення рівних прав та можливостей жінок і чоловіків

У проекті розпорядження відсутні положення, які порушують принцип забезпечення рівних прав та можливостей жінок і чоловіків.

12. Запобігання корупції

У проекті розпорядження відсутні правила і процедури, які можуть містити ризики вчинення корупційних правопорушень.


Проект розпорядження Кабінету Міністрів України не потребує проведення антикорупційної експертизи.

13. Прогноз результатів

Результатом прийняття розпорядження є вилучення з постійного користування державного підприємства «Вінницьке лісове господарство» земельну ділянку площею 0,9288 га (землі державної власності лісгосподарського призначення (ліси), кадастровий номер 0520681800:01:001:0006), розташовану на території Вінницького району Вінницької області та надати її в оренду строком на 25 років фізичній особі-підприємцю Пісоцькому С. Г. із зміною цільового призначення для будівництва та обслуговування об'єктів рекреаційного призначення, з правом вирубування дерев і чагарників та використання у визначеному законодавством порядку заготовленої при цьому деревини державним підприємством «Вінницьке лісове господарство».

**Заступник Міністра
аграрної політики та
продовольства України**

20 серпня 2019 р.



Володимир ТОПЧІЙ

ДОВІДКА
про погодження проекту розпорядження Кабінету Міністрів України
«Про вилучення та передачу земельної ділянки в оренду
із зміною цільового призначення»

Проект акта розроблено Державною службою України з питань геодезії, картографії та кадастру, головний розробник – Міністерство аграрної політики та продовольства України.

1. Проект акта погоджено без зауважень:

Бровченко Ю. П.	заступник Міністра економічного розвитку і торгівлі України
Коровій В. В.	Голова Вінницької обласної державної адміністрації
Петренко П. Д.	Міністр юстиції України

2. До проекту акта висловлено зауваження (пропозиції), які враховано:

Парцхаладзе Л. Р.	заступник Міністра регіонального розвитку, будівництва та житлово-комунального господарства України
Шкураков В. О.	заступник Міністра фінансів України
Вакараш В. М.	заступник Міністра екології та природних ресурсів України

3. Позиція заінтересованих органів, діяльність яких спрямовується та координується Кабінетом Міністрів України через відповідних міністрів, узгоджена з такими міністрами:


Бондар В. Н.	заступник Голови Державного агентства лісових ресурсів України
--------------	--

4. За результатами проведення правової експертизи Мін'юстом надано висновок, яким проект акта погоджено із зауваженнями щодо невідповідності вимогам нормопроєктувальної техніки, які враховано.

Протокол узгодження позицій додається.

**Заступник Міністра
аграрної політики та
продовольства України**

10 серпня 2019 р.



Володимир ТОПЧІЙ

ПРОТОКОЛ УЗГОДЖЕННЯ ПОЗИЦІЙ
до проекту розпорядження Кабінету Міністрів України
«Про вилучення та передачу земельної ділянки в оренду із зміною цільового призначення»

2. Враховані зауваження (пропозиції)

Редакція частини проекту акта, до якої висловлено зауваження (пропозиції)	Найменування органу виконавчої влади, що подав зауваження (пропозиції) та їх зміст	Спосіб врахування
Міністерство юстиції України		
<p>Про вилучення та передачу земельної ділянки в оренду із зміною цільового призначення</p> <p>1. Відповідно до статей 20, 93, 122 – 124, 149, 156, 157 та 207 Земельного кодексу України, статті 58 Лісового кодексу України, статті 3 постійного користування державного підприємства «Вінницьке лісове господарство» земельну ділянку площею 0,9288 га (землі державної власності лісогосподарського призначення (ліси), розташовану на території Вінницького району Вінницької області, та надати її в оренду строком на 25 років підприємцю Пісоцькому С.Г. із зміною цільового призначення для будівництва та обслуговування об'єктів рекреаційного призначення (ліси), кадастровий номер 0520681800:01:001:0006), розташовану на території Вінницького району Вінницької області та передати її в оренду строком на 25 років фізичній особі-підприємцю Пісоцькому С. Г. із зміною цільового призначення для будівництва та обслуговування об'єктів рекреаційного призначення, з правом вирубкування дерев і чагарників та використання у визначеному законодавством порядку державним підприємством «Вінницьке лісове господарство».</p>	<p>5. Згідно з проектом передбачається, зокрема, відповідно до статей 20, 93, 122 - 124, 149, 156 та 207 Земельного кодексу України вилучити з постійного користування державного підприємства «Вінницьке лісове господарство» земельну ділянку площею 0,9288 га (землі державної власності лісогосподарського призначення (ліси), розташовану на території Вінницького району Вінницької області, та надати її в оренду строком на 25 років підприємцю Пісоцькому С.Г. із зміною цільового призначення для будівництва та обслуговування об'єктів рекреаційного призначення.</p> <p>З метою врахування термінології та положень Земельного кодексу України (далі - Кодекс), дотримання принципу правової визначеності пропонуємо:</p> <p>1) у назві та абзаці першому пункту 1 проекту слова «надання», «надати» замінити словами «передачу», «передати», що відповідатиме, зокрема, термінології статей 93, 124 Кодексу, які визначають засади передачі земельних ділянок в оренду;</p> <p>2) зважаючи на те, що в абзаці першому пункту 1 проекту зазначено статтю 156 Кодексу (стосовно підстав відшкодування збитків</p>	<p>Враховано.</p> <p>Назву проекту та пункт 1 викладено у такій редакції:</p> <p>«Про вилучення та передачу земельної ділянки в оренду із зміною цільового призначення</p> <p>1. Відповідно до статей 20, 93, 122 – 124, 149, 156, 157 та 207 Земельного кодексу України, статті 58 Лісового кодексу України вилучити з постійного користування державного підприємства «Вінницьке лісове господарство» земельну ділянку площею 0,9288 га (землі державної власності лісогосподарського призначення (ліси), кадастровий номер 0520681800:01:001:0006), розташовану на території Вінницького району Вінницької області та передати її в оренду строком на 25 років фізичній особі-підприємцю Пісоцькому С. Г. із зміною цільового призначення для будівництва та обслуговування об'єктів рекреаційного призначення, з правом вирубкування дерев і чагарників та використання у визначеному законодавством порядку заготовленої при цьому деревини державним</p>

	власникам землі та землекористувачам), вказати у ньому також статтю 157 цього Кодексу, яка визначає засади відшкодування відповідних збитків.	підприємством «Вінницьке лісове господарство».
<p>До проекту в цілому</p>	<p>Враховуючи вимоги пункту 5 параграфа 33 глави 2 розділу 4 Регламенту Кабінету Міністрів України, затвердженого постановою Кабінету Міністрів України від 18 липня 2007 року № 950, проект потребує погодження з Мінфіном.</p> <p>Згідно з проектом пропонується вилучити земельну ділянку площею 0,9288 га із земель державної власності лісогосподарського призначення та надати її в оренду підприємцю Пісоцькому С.Г. із зміною цільового призначення <i>для будівництва та обслуговування</i> об'єктів рекреаційного призначення.</p> <p>Разом з тим відповідно до супровідних матеріалів до проекту (копій проекту землеустрою щодо відведення земельної ділянки 2018 року та рішення Вінницького районного суду 2008 року про визнання права власності) вказана у проекті земельна ділянка вже забудована об'єктами нерухомого майна, що перебувають у власності відповідного підприємця.</p>	<p>Враховано. Проект акта було направлено на погодження до Мінфіну листом від 02.01.2019 № 5-28-0.17-27/2-19. Мінфіном надано зауваження, які враховано.</p> <p>У проекті розпорядження зазначається цільове призначення земельної ділянки, яке буде присвоєно після прийняття розпорядження. Класифікацію видів цільового призначення земель затверджено Наказом Державного комітету України із земельних ресурсів від 23.07.2010 № 548, зареєстрованим в Міністерстві юстиції України 1 листопада 2010 р. за № 1011/18306.</p> <p>Зокрема, секція Е «Землі рекреаційного призначення» включає в себе вид цільового призначення «07.01. Для будівництва та обслуговування об'єктів рекреаційного призначення».</p>
Міністерство фінансів України		
<p>До проекту в цілому</p>	<p>Проектом розпорядження передається вилучити з постійного користування ДП «Вінницьке лісове господарство» земельну ділянку лісогосподарського призначення державної власності площею 0,9288 га (ліси), яка розташована на території Вінницького району Вінницької області, та надати її в оренду на 25</p>	<p>Враховано. На запит розробника документації із землеустрою до ДП «Вінницьке лісове господарство» щодо розрахунку збитків надано лист, що ФОП Пісоцьким С. Г. станом на 18.03.2019 сплачено всю суму збитків, а саме</p>

років фізичній особі-підприємцю Пісоцькому С. Г. із зміною цільового призначення для будівництва та обслуговування об'єктів рекреаційного призначення.

Дозвіл на розроблення проекту землеустрою щодо відведення вказаної земельної ділянки надано розпорядженням Кабінету Міністрів України від 23.08.2017 № 573-р.

Абзацом другим вказаного розпорядження зазначалося, що фізичній особі-підприємцю Пісоцькому С. Г. необхідно передбачити у проекті землеустрою розрахунок розміру втрат лісогосподарського виробництва та розрахунок розміру збитків, що будуть завдані землекористувачу внаслідок вилучення земельної ділянки.

Проте, розроблений проект землеустрою, наданий до проекту розпорядження, містить розрахунок розміру таких збитків, проведений аж у 2009 році, що не відповідає положенню розпорядження Кабінету Міністрів України від 23.08.2017 № 573-р.

Крім того, вказані збитки необхідно визначати та відшкодовувати із врахуванням вимог статті 50 Закону України «Про землеустрій» та Порядку визначення та відшкодування збитків власникам землі та землекористувачам, затвердженого постановою Кабінету Міністрів України від 19.04.1993 № 284, а саме визначити в повному обсязі відповідно до реальної вартості майна на момент їх заповдіння.

Враховуючи зазначене, проект розпорядження Кабінету Міністрів України «Про вилучення та надання земельної ділянки в оренду із зміною цільового призначення» потребує

55330,09 грн, визначених комісією по визначенню розміру збитків, створеною згідно з розпорядженням голови Вінницької РДА від 21.09.2009 № 1380.

	доопрацювання в частині здійснення актуального розрахунку розміру збитків відповідно до законодавства.	
Міністерство екології та природних ресурсів України		
До проекту в цілому	<p>2. За наданими матеріалами, на земельній ділянці, у тому числі у межах ПЗС р. Південний Буг, знаходиться низка об'єктів, які не відносяться до гідротехнічних, навігаційного призначення, гідрометричних та лінійних і перебувають у власності гр. Пісоцького С.Г. на підставі договору купівлі-продажу кафе «Казка» від 25.12.2001 та рішення Вінницького районного суду (№2-723. Відповідно до Витягу з реєстру прав власності на нерухоме майно №36720058 від 13.12.2012, виданого Комунальним підприємством «Вінницьке обласне бюро технічної інвентаризації», об'єкт нерухомості зареєстрований відповідно до чинного законодавства.</p> <p>Відносно земельної ділянки, на земельній ділянці, у тому числі у межах ПЗС р. Південний Буг, знаходиться низка об'єктів, які не відносяться до гідротехнічних, навігаційного призначення, гідрометричних та лінійних і перебувають у власності гр. Пісоцького С.Г. на підставі договору купівлі-продажу кафе «Казка» від 25.12.2001 та рішення Вінницького районного суду (№2-723 (далі - рішення Суду). При цьому, у рішенні Суду зазначається, що після купівлі кафе «Казка» гр. Пісоцьким С.Г. здійснювалася добудова і переобладнання. Вищенаведене фактично відбувалося за відсутності оформленого в установленому порядку права на земельну ділянку.</p> <p>Згідно зі статтею 61 ЗКУ у ПЗС уздовж річок забороняється будівництво будь-яких споруд (крім гідротехнічних, навігаційного призначення, гідрометричних та лінійних), у тому числі баз відпочинку, дач, гаражів та стоянок автомобілів. Об'єкти, що знаходяться у прибережній захисній смузі, можуть експлуатуватися, якщо при цьому не порушується її режим. Не придатні для експлуатації споруди, а також ті, що не відповідають встановленим режимам господарювання, підлягають винесенню з ПЗС.</p>	<p>Враховано.</p> <p>На земельній ділянці розміщені об'єкти, які перебувають у власності гр. Пісоцького С.Г. на підставі договору купівлі-продажу кафе «Казка» від 25.12.2001 та рішення Вінницького районного суду (Вінницької області від 21.04.2008, справа №2-723. Відповідно до Витягу з реєстру прав власності на нерухоме майно №36720058 від 13.12.2012, виданого Комунальним підприємством «Вінницьке обласне бюро технічної інвентаризації», об'єкт нерухомості зареєстрований відповідно до чинного законодавства.</p>

Аналогічні положення містяться у статті 89 Водного кодексу України (далі - ВКУ), який був введений в дію згідно з Постановою Верховної Ради України від 06.06.1995 №214/95-ВР. Зміни до статті 61 ЗКУ та статті 89 ВКУ вносилися лише один раз згідно із Законом України від 17.05.2012 № 4709-VI і стосувалися запровадження можливості будівництва в межах ПЗС споруд навігаційного призначення.

Тобто будівництво у межах ПЗС р. Південний Буг об'єктів рекреаційного призначення як станом на 2001, 2008 роки так і зараз не відповідає вимогам статті 89 ВКУ та статті 61 ЗКУ.

Інформація про заходи щодо винесення з ПЗС споруд, які не відповідають встановленим режимам господарювання, відсутня.

Вважаємо, що обставини появи і функціонування об'єктів на відповідній території ПЗС р. Південний Буг потребують додаткового з'ясування, у тому числі з точки зору вичерпності заходів реагування щодо порушень вимог земельного та природоохоронного законодавства і захисту інтересів держави у судах усіх інстанцій.


3. Відповідно до статті 24 Закону України «Про регулювання містобудівної діяльності», у разі відсутності плану зонування або детального плану території, затвердженого відповідно до вимог цього Закону, передача (надання) земельних ділянок із земель державної або комунальної власності у власність чи користування фізичним та юридичним особам для містобудівних потреб забороняється, крім визначених цією статтею виключень, які не

Враховано.

Вінницької районної Розпорядженням державної адміністрації від 05.04.2019 № 115 надано дозвіл на розроблення детального плану території для розміщення будівель та споруд готельно-ресторанного комплексу «Казка» на території Дорожненської сільської ради Вінницького району Вінницької області, за межами населеного пункту, в лісовому масиві

	<p>застосовуються до земельних ділянок лісогосподарського призначення.</p> <p>Таким чином, передбачене проектом акта вилучення земельної ділянки лісогосподарського призначення і надання її для містобудівних потреб (будівництва та обслуговування об'єктів рекреаційного призначення) за відсутності детального плану території, відомості про який у надісланих матеріалах відсутні, су перечитиме статті 24 Закону України «Про регулювання містобудівної діяльності».</p> <p>Аналогічне зауваження висловлено Міністерством регіонального розвитку, будівництва та житлово-комунальної інфраструктури.</p>	<p>Михайлівського лісництва, урочище «Дубовий гай».</p> <p>Детальний план території розроблено, схвалено архітектурно-містобудівною радою при Департаменті будівництва, містобудування та архітектури Вінницької обласної державної адміністрації та подано на затвердження в установленому законодавством порядку.</p>
<p>4. Мінприроди також не підтримує вирубування розташованих на земельній ділянці дерев та чагарників, право на яке проектом акта передбачається надати фізичній особі - підприємцю Пісоцькому С.Г., що негативно вплине на стан довкілля.</p>	<p>Враховано.</p> <p>Проектом передбачено зобов'язання ФОП Пісоцькому С.Г., якому відводиться ділянка, виконувати умови, визначені у висновках служб, які погоджують проект землеустрою щодо відведення земельної ділянки, в тому числі й умову, яка відображена у висновку Департаменту агропромислового розвитку, екології та природних ресурсів ОДА: "17.8. Так як земельна ділянка вкрита зеленими насадженнями, передбачити їхнє максимальне збереження".</p>	

Заступник Міністра
аграрної політики
та продовольства України
до серпня 2019 р.



Володимир ТОПЧІЙ

В И С Н О В О К
Міністерства юстиції України
за результатами правової експертизи
до проекту розпорядження Кабінету Міністрів України
«Про вилучення та надання земельної ділянки в оренду із зміною
цільового призначення»

Розробник

Державна служба України з питань геодезії, картографії та кадастру.

Правові підстави прийняття акта

Статті 20, 93, 122 – 124, 149 Земельного кодексу України.

1. Відповідність Конституції України

Проект відповідає Конституції України.

2. Відповідність актам законодавства, що мають вищу юридичну силу

Проект відповідає актам законодавства, що мають вищу юридичну силу.

3. Узгодженість з актами такої ж юридичної сили

Проект узгоджується з актами такої ж юридичної сили.

4. Відповідність чинним міжнародним договорам України

Проект не потребує проведення правової експертизи на відповідність чинним міжнародним договорам України.

5. Відповідність вимогам нормопроектувальної техніки

Згідно з проектом передбачається, зокрема, відповідно до статей 20, 93, 122 – 124, 149, 156 та 207 Земельного кодексу України вилучити з постійного користування державного підприємства «Вінницьке лісове господарство» земельну ділянку площею 0,9288 га (землі державної власності лісгосподарського призначення (ліси), розташовану на території Вінницького району Вінницької області, та надати її в оренду строком на 25 років підприємцю Пісоцькому С.Г. із зміною цільового призначення для будівництва та обслуговування об'єктів рекреаційного призначення.

З метою врахування термінології та положень Земельного кодексу України (далі – Кодекс), дотримання принципу правової визначеності *пропонуємо*:

1) у назві та абзаці першому пункту 1 проекту слова «надання», «надати» заміни словами «передачу», «передати», що відповідатиме, зокрема, термінології статей 93, 124 Кодексу, які визначають засади передачі земельних ділянок в оренду;

2) зважаючи на те, що в абзаці першому пункту 1 проекту зазначено статтю 156 Кодексу (стосовно підстав відшкодування збитків власникам землі та землекористувачам), вказати у ньому також статтю 157 цього Кодексу, яка визначає засади відшкодування відповідних збитків.

6. Гендерно-правова експертиза

Проект не потребує проведення гендерно-правової експертизи.

7. Відповідність Конвенції про захист прав людини і основоположних свобод з урахуванням практики Європейського суду з прав людини

Проект за предметом правового регулювання не стосується Конвенції про захист прав людини і основоположних свобод та протоколів до неї.

8. Антикорупційна експертиза

У проекті не виявлено положень, що сприяють або можуть сприяти вчиненню корупційних правопорушень (корупціогенні фактори).

9. Узагальнений висновок

З урахуванням викладеного проект розпорядження Кабінету Міністрів України «Про вилучення та надання земельної ділянки в оренду із зміною цільового призначення» *погоджено із зауваженнями щодо невідповідності вимогам нормопроектувальної техніки.*

Враховуючи вимоги пункту 5 § 33 глави 2 розділу 4 Регламенту Кабінету Міністрів України, затвердженого постановою Кабінету Міністрів України від 18 липня 2007 року № 950, *проект потребує погодження з Мінфіном.*

Водночас повідомляємо про таке *застереження* до проекту.

Згідно з проектом пропонується вилучити земельну ділянку площею 0,9288 га із земель державної власності лісогосподарського призначення та надати її в оренду підприємцю Пісоцькому С.Г. із зміною цільового призначення *для будівництва та обслуговування об'єктів рекреаційного призначення.*

Разом з тим відповідно до супровідних матеріалів до проекту (копій проекту землеустрою щодо відведення земельної ділянки 2018 року та рішення Вінницького районного суду 2008 року про визнання права власності) вказана у проекті земельна ділянка вже забудована об'єктами нерухомого майна, що перебувають у власності відповідного підприємця.

Правову експертизу проведено

Управління законодавства з питань земельних відносин, використання природних ресурсів та охорони довкілля Департаменту приватного права.

Міністр

Павло ПЕТРЕНКО

«08» лютого 2019 року

ДОВІДКА

щодо відповідності зобов'язанням України у сфері європейської інтеграції та праву Європейського Союзу (acquis ЄС) проекту розпорядження Кабінету Міністрів України «Про вилучення та передачу земельної ділянки в оренду із зміною цільового призначення» (фізичній особі-підприємцю Пісоцькому С. Г.)

Проект розпорядження Кабінету Міністрів України «Про вилучення та надання земельної ділянки в оренду із зміною цільового призначення» (фізичній особі-підприємцю Пісоцькому С. Г.) розроблено Державною службою України з питань геодезії, картографії та кадастру, головний розробник – Міністерство аграрної політики та продовольства України.

1. Належність проекту постанови до сфер, правовідносини в яких регулюються правом Європейського Союзу (acquis ЄС)

Проект розпорядження Кабінету Міністрів України «Про вилучення та надання земельної ділянки в оренду із зміною цільового призначення» за предметом правового регулювання не належить до сфер, правовідносини в яких регулюються правом Європейського Союзу.

2. Зобов'язання України у сфері європейської інтеграції (у тому числі міжнародно-правові)

Відсутні міжнародно-правові зобов'язання України у сфері європейської інтеграції щодо предмета правового регулювання проекту розпорядження Кабінету Міністрів «Про вилучення та передачу земельної ділянки в оренду із зміною її цільового призначення».

3. Програмні документи у сфері європейської інтеграції

Проект розпорядження Кабінету Міністрів України «Про вилучення та надання земельної ділянки в оренду із зміною цільового призначення» не відноситься до програмних документів у сфері європейської інтеграції, у тому числі міжнародно-правових та права Європейського Союзу (acquis ЄС).

4. Порівняльно-правовий аналіз

Положення проекту розпорядження Кабінету Міністрів України «Про вилучення та надання земельної ділянки в оренду із зміною цільового призначення» не відносяться до положень права Європейського Союзу та міжнародно-правових зобов'язань України у сфері європейської інтеграції..

5. Очікувані результати

Результатом прийняття розпорядження є вилучення з постійного користування державного підприємства «Вінницьке лісове господарство» земельну ділянку площею 0,9288 га (землі державної власності лісогосподарського призначення (ліси), кадастровий номер 0520681800:01:001:0006), розташовану на території Вінницького району Вінницької області та надати її в оренду строком на 25 років фізичній особі-підприємцю Пісоцькому С. Г. із зміною цільового призначення для будівництва та обслуговування об'єктів рекреаційного призначення, з правом вирубкування

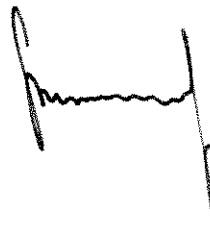
дерев і чагарників та використання у визначеному законодавством порядку заготовленої при цьому деревини державним підприємством «Вінницьке лісове господарство».

6. Узагальнений висновок

Проект розпорядження Кабінету Міністрів України «Про вилучення та передачу земельної ділянки в оренду із зміною її цільового призначення» не відноситься до зобов'язань України у сфері європейської інтеграції у тому числі міжнародно-правовим та праву Європейського Союзу (acquis ЄС).

**Заступник Міністра
аграрної політики та
продовольства України**

10 серпня 2019 р.



Володимир ТОПЧІЙ

Прес-реліз до розпорядження Кабінету Міністрів України
«Про вилучення та передачу земельної ділянки в оренду із зміною цільового
призначення»

Розпорядженням пропонується вилучити з постійного користування державного підприємства «Вінницьке лісове господарство» земельну ділянку площею 0,9288 га (землі державної власності лісгосподарського призначення (ліси), кадастровий номер 0520681800:01:001:0006), розташовану на території Вінницького району Вінницької області та надати її в оренду строком на 25 років фізичній особі-підприємцю Пісоцькому С. Г. із зміною цільового призначення для будівництва та обслуговування об'єктів рекреаційного призначення, з правом вирубування дерев і чагарників та використання у визначеному законодавством порядку заготовленої при цьому деревини державним підприємством «Вінницьке лісове господарство».


Олександр Красноштьев



**МІНІСТЕРСТВО ЮСТИЦІЇ
УКРАЇНИ**

вул. Городецького, 13, м. Київ, 01001

Тел.: +380 44 278-37-23, факс: +380 44 271-17-83

E-mail: themis@minjust.gov.ua

<http://www.minjust.gov.ua>

Код ЄДРПОУ 00015622

**Державна служба з питань геодезії
картографії та кадастру**

№ _____

На № _____

Щодо правової експертизи
проекту

За результатами правової експертизи проекту розпорядження Кабінету Міністрів України «Про вилучення та надання земельної ділянки в оренду із зміною цільового призначення» Міністерство юстиції надсилає завізований проект разом з висновком.

Додаток: на 3 арк.

**Директор Департаменту
приватного права**

 **Олена ФЕРЕНС**

393795

Степенко 271 16 92

0.17

ДЕРЖГЕОКАДАСТР

5-6342/0/1-19 від 11.02.2019



УВ Міністерство юстиції України

50/2457-26-19/8.2.1 від 08.02.2019



арк.1

11-41-57



КАБІНЕТ МІНІСТРІВ УКРАЇНИ

РОЗПОРЯДЖЕННЯ

від 2018 р. №

Київ

Про вилучення та надання земельної ділянки в оренду із зміною цільового призначення

1. Відповідно до статей 20, 93, 122 – 124, 149, 156 та 207 Земельного кодексу України, статті 58 Лісового кодексу України вилучити з постійного користування державного підприємства «Вінницьке лісове господарство» земельну ділянку площею 0,9288 га (землі державної власності лісогосподарського призначення (ліси), кадастровий номер 0520681800:01:001:0006), розташовану на території Вінницького району Вінницької області та надати її в оренду строком на 25 років фізичній особі-підприємцю Пісоцькому С. Г. із зміною цільового призначення для будівництва та обслуговування об'єктів рекреаційного призначення, з правом вирубування дерев і чагарників та використання у визначеному законодавством порядку заготовленої при цьому деревини державним підприємством «Вінницьке лісове господарство».

Вінницькій обласній державній адміністрації укласти договір оренди зазначеної земельної ділянки в установленому законодавством порядку.

2. Фізичній особі-підприємцю Пісоцькому С. Г. відшкодувати відповідно до законодавства втрати лісогосподарського виробництва та збитки, що будуть завдані державному підприємству «Вінницьке лісове господарство» внаслідок вилучення земельної ділянки.

Прем'єр-міністр України

В. ГРОЙСМАН



МІНІСТЕРСТВО ФІНАНСІВ УКРАЇНИ
(Мінфін)

вул. М. Грушевського 12/2 м. Київ 01008 тел. (044) 206-59-47, факс 425-90-26
e-mail: infomf@minfin.gov.ua, код ЄДРПОУ 00013480

№ _____
На № _____ від _____

**Державна служба України з питань
геодезії, картографії та кадастру**

Міністерство фінансів розглянуло проект розпорядження Кабінету Міністрів України «Про вилучення та надання земельної ділянки в оренду із зміною цільового призначення», надісланий листом Держгеокадастру від 02.01.2019 № 5-28-0.17-27/2-19, та в межах компетенції повідомляє.

Проектом розпорядження передбачається вилучити з постійного користування ДП «Вінницьке лісове господарство» земельну ділянку лісогосподарського призначення державної власності площею 0,9288 га (ліси), яка розташована на території Вінницького району Вінницької області, та надати її в оренду на 25 років фізичній особі-підприємцю Пісоцькому С. Г. із зміною цільового призначення для будівництва та обслуговування об'єктів рекреаційного призначення.

Дозвіл на розроблення проекту землеустрою щодо відведення вказаної земельної ділянки надано розпорядженням Кабінету Міністрів України від 23.08.2017 № 573-р.

Абзацом другим вказаного розпорядження зазначалося, що фізичній особі-підприємцю Пісоцькому С. Г. необхідно передбачити у проекті землеустрою розрахунок розміру втрат лісогосподарського виробництва та розрахунок розміру збитків, що будуть завдані землекористувачу внаслідок вилучення земельної ділянки.

Проте, розроблений проект землеустрою, наданий до проекту розпорядження, містить розрахунок розміру таких збитків, проведений аж у 2009 році, що не відповідає положенню розпорядження Кабінету Міністрів України від 23.08.2017 № 573-р.

Крім того, вказані збитки необхідно визначати та відшкодовувати із врахуванням вимог статті 50 Закону України «Про землеустрій» та Порядку визначення та відшкодування збитків власникам землі та землекористувачам, затвердженого постановою Кабінету Міністрів України від 19.04.1993 № 284, а



ДОКУМЕНТ СЕД Мінфін АСНОД

Сертифікат 2084E4ED0030998C0400000044C8290048416D00
Підписувач Шкураков Василь Олександрович
Дійсний з 22.12.2018 0:00:00 по 22.12.2020 0:00:00

Міністерство фінансів України



06130-07-5/3046 від 04.02.2019

саме визначити в повному обсязі відповідно до реальної вартості майна на момент їх заповідання.

Враховуючи зазначене, проект розпорядження Кабінету Міністрів України «Про вилучення та надання земельної ділянки в оренду із зміною цільового призначення» потребує доопрацювання в частині здійснення актуального розрахунку розміру збитків відповідно до законодавства.

Заступник Міністра

В. ШКУРАКОВ



**МІНІСТЕРСТВО ЕКОЛОГІЇ ТА ПРИРОДНИХ РЕСУРСІВ УКРАЇНИ
(Мінприроди)**

вул. Митрополита Василя Липківського, 35, м. Київ, 03035, тел.: (044) 206-31-15; (044) 206-33-02
факс: (044) 206-31-07; E-mail: minpriroda@menv.gov.ua; Код ЄДРПОУ 37552996

№
на № 5-28-0.17-5139/2-19 від 12.06.2019

**Державна служба України з питань
геодезії, картографії та кадастру**

Про розгляд проекту розпорядження
Кабінету Міністрів України

Міністерство екології та природних ресурсів України щодо проекту розпорядження Кабінету Міністрів України «Про вилучення та надання земельної ділянки в оренду із зміною цільового призначення» (що перебуває у постійному користуванні державного підприємства «Вінницьке лісове господарство», площею 0,9288 га (землі державної власності лісогосподарського призначення (ліси), кадастровий номер 0520681800:01:001:0006), розташованої за межами населених пунктів на території Вінницького району Вінницької області, фізичній особі - підприємцю Пісоцькому С.Г. для будівництва та обслуговування об'єктів рекреаційного призначення інформуємо, що питання, про які повідомлялося в листі від 15.02.2019 № 5/4.1-16/1918-19, залишилися не врегульованими, зокрема:

1. За наданими матеріалами, на земельній ділянці, у тому числі у межах прибережної захисної смуги (далі – ПЗС) р. Південний Буг, знаходиться низка об'єктів, які не відносяться до гідротехнічних, навігаційного призначення, гідрометричних та лінійних і перебувають у власності гр. Пісоцького С.Г. на підставі договору купівлі-продажу кафе «Казка» від 25.12.2001 та рішення Вінницького районного суду Вінницької області від 21.04.2008, справа № 2-723 (далі – рішення Суду). При цьому, у рішенні Суду зазначається, що після купівлі кафе «Казка» гр. Пісоцьким С.Г. здійснювалася добудова і переобладнання. Вищенаведене фактично відбувалося за відсутності оформленого в установленому порядку права на земельну ділянку.

Згідно зі статтею 61 Земельного кодексу України (далі – ЗКУ) у ПЗС уздовж річок забороняється будівництво будь-яких споруд (крім гідротехнічних, навігаційного призначення, гідрометричних та лінійних), у тому числі баз відпочинку, дач, гаражів та стоянок автомобілів.

Об'єкти, що знаходяться у ПЗС, можуть експлуатуватися, якщо при цьому не порушується її режим. Не придатні для експлуатації споруди, а також ті, що не відповідають встановленим режимам господарювання, підлягають винесенню з ПЗС.

Аналогічні положення містяться у статті 89 Водного кодексу України (далі – ВКУ), який був ведений в дію згідно з Постановою Верховної Ради

Мінприроди
№5/4-16/7942-19 від 10.07.2019



України від 06.06.1995 №214/95-ВР. Зміни до статті 61 ЗКУ та статті 89 ВКУ вносилися лише один раз згідно із Законом України від 17.05.2012 № 4709-VI і стосувалися запровадження можливості будівництва в межах ПЗС споруд навігаційного призначення.

Тобто будівництво у межах ПЗС р.Південний Буг об'єктів рекреаційного призначення як станом на 2001, 2008 роки так і зараз не відповідає вимогам статті 89 ВКУ та статті 61 ЗКУ.

Інформація про заходи щодо винесення з ПЗС споруд, які не відповідають встановленим режимам господарювання, відсутня.

Вважаємо, що обставини появи і функціонування об'єктів на відповідній території ПЗС р. Південний Буг потребують додаткового з'ясування, у тому числі з точки зору вичерпності заходів реагування щодо порушень вимог земельного та природоохоронного законодавства і захисту інтересів держави у судах усіх інстанцій.

2) Згідно із Законом України «Про регулювання містобудівної діяльності»:

передача (надання) земельних ділянок із земель державної або комунальної власності для містобудівних потреб за відсутності плану зонування або детального плану території не допускається, за виключенням визначених випадків, які не поширюються на земельні ділянки, віднесені до категорії земель лісгосподарського призначення;

зміна цільового призначення земельної ділянки, яка не відповідає плану зонування території та/або детальному плану території забороняється (стаття 24);

детальні плани території за межами населених пунктів розробляється відповідно до схеми планування території (частини території) району та/або області з урахуванням державних і регіональних інтересів (стаття 19);

схеми планування території Автономної Республіки Крим, областей та районів затверджуються рішенням відповідних рад за умови здійснення стратегічної екологічної оцінки (стаття 14);

громадському обговоренню підлягають розроблені в установленому порядку проекти містобудівної документації на місцевому рівні: генеральні плани населених пунктів, плани зонування територій, детальні плани територій;

затвердження на місцевому рівні містобудівної документації, зазначеної у частині першій цієї статті, без проведення громадського обговорення проектів такої документації забороняється (стаття 21);

містобудівна документація повинна проходити стратегічну екологічну оцінку (статті 2, 11, 14, 17-19 та ін.).

Таким чином, передбачене проектом акта вилучення земельної ділянки лісгосподарського призначення і надання її для містобудівних потреб (будівництва та обслуговування об'єктів рекреаційного призначення) за відсутності детального плану території (розробленого відповідно до схеми планування території та з урахуванням вимог щодо стратегічної екологічної оцінки), суперечить статті 24 Закону України «Про регулювання містобудівної діяльності».

3) Мінприроди також не підтримує вирубування розташованих на земельній ділянці дерев та чагарників, право на яке проектом акта передбачається надати фізичній особі - підприємцю Пісоцькому С.Г., що негативно вплине на стан довкілля.

Ураховуючи зазначене, проект розпорядження Кабінету Міністрів України не може бути погоджений Мінприроди.

Заступник Міністра



В.М. Вакарш



МІНІСТЕРСТВО РЕГІОНАЛЬНОГО РОЗВИТКУ,
БУДІВНИЦТВА ТА ЖИТЛОВО-КОМУНАЛЬНОГО
ГОСПОДАРСТВА УКРАЇНИ
(МІНРЕГІОН)

вул. Велика Житомирська, 9, м. Київ, 01601, тел. (044) 278-82-90, 284-05-54, факс 278-83-90
E-mail: minregion@minregion.gov.ua, код ЄДРПОУ 37471928

№ _____

на № _____

від _____

**Державна служба України з
питань геодезії, картографії та
кадастру**

Міністерство регіонального розвитку, будівництва та житлово-комунального господарства України за результатами опрацювання листа Державної служби України з питань геодезії, картографії та кадастру від 02.01.2019 № 5-28-0.17-27/2-19 та відповідних матеріалів проекту землеустрою щодо погодження проекту розпорядження Кабінету Міністрів України «Про вилучення та надання земельної ділянки в оренду із зміною цільового призначення» (далі – проект розпорядження) в межах компетенції повідомляє.

Положеннями частини другої статті 19 Конституції України встановлено, що органи державної влади та органи місцевого самоврядування, їх посадові особи зобов'язані діяти лише на підставі, в межах повноважень та у спосіб, що передбачені Конституцією та законами України.

Відповідно до частини третьої статті 24 Закону України «Про регулювання містобудівної діяльності» (далі – Закон), у разі відсутності плану зонування або **детального плану території, затвердженого відповідно до вимог цього Закону, передача (надання) земельних ділянок із земель державної або комунальної власності у власність чи користування фізичним та юридичним особам для містобудівних потреб забороняється**, крім випадків, передбачених пунктами 1-6 цієї частини.

Передача (надання) земельних ділянок із земель державної або комунальної власності у випадках, визначених цією частиною, за відсутності плану зонування або детального плану території не допускається, якщо земельна ділянка: розташована в межах зелених зон населених пунктів, внутрішньоквартальних територій (територій міжрайонного озеленення, елементів благоустрою, спортивних майданчиків, майданчиків відпочинку та соціального обслуговування населення); віднесена до категорії земель природно-заповідного фонду та іншого природоохоронного призначення, історико-культурного призначення, рекреаційного призначення (крім земель для дачного



МІНРЕГІОН

№7/14.1/830-19 від 18.01.2019

1490201



Підписано ЕЦП Парцхаладзе Л.Р.
18.01.2019 17:17

будівництва), лісогосподарського призначення.

Відповідно до вимог частини четвертої статті 24 Закону зміна цільового призначення земельної ділянки, яка не відповідає плану зонування території та/або детальному плану території забороняється.

Звертаємо увагу, що копії матеріалів проекту землеустрою щодо відведення земельної ділянки в оренду ФОП Пісоцькому Сергію Григоровичу для будівництва та обслуговування об'єктів рекреаційного призначення на території Дорожненської сільської ради, за межами населеного пункту, Вінницького району, Вінницької області, (Михайлівське лісництво, квартал 7, виділ 3) не містять відповідного детального плану території (детальних планів) або витягу (витягів) з нього, що не відповідає вимогам частин третьої та четвертої статті 24 Закону.

З огляду на це, Мінрегіон повторно опрацює проект розпорядження у встановленому порядку відповідно до вимог пункту 2 § 37 Регламенту Кабінету Міністрів України, затвердженого постановою Кабінету Міністрів України від 18.07.2007 № 950 (із змінами), після надання до матеріалів землеустрою відповідних додатків.

Заступник Міністра

Л. ПАРЦХАЛАДЗЕ

Олена Павлова тел. 284-0-598



МІНРЕГІОН

№7/14.1/830-19 від 18.01.2019

1490201



Підписано ЕЦП Парцхаладзе Л.Р.
18.01.2019 17:17



**МІНІСТЕРСТВО ЕКОНОМІЧНОГО РОЗВИТКУ І ТОРГІВЛІ УКРАЇНИ
(Мінекономрозвитку)**

вул. М. Грушевського, 12/2 м. Київ 01008 тел. 253-93-94, факс 253-63-71
Web: <http://www.me.gov.ua> , e-mail: meconomy@me.gov.ua , код згідно з ЄДРПОУ 37508596

№ _____

На № _____ від _____

**Державна служба України з
питань геодезії, картографії та
кадастру**

*Щодо погодження проекту розпорядження
Кабінету Міністрів України*

Мінекономрозвитку опрацювало проект розпорядження Кабінету Міністрів України "Про вилучення та надання земельної ділянки в оренду із зміною цільового призначення", надісланий листом Держгеокадастру від 02.01.2019 № 5-28-0.17-27/2-19, та направляє проект акта, погоджений без зауважень.

Додаток: на 1 арк. в 1 прим.

Виконувач обов'язків Міністра

Юрій БРОВЧЕНКО

Перебейніс 200-47-73*3212





**МІНІСТЕРСТВО ЕКОНОМІЧНОГО РОЗВИТКУ І ТОРГІВЛІ УКРАЇНИ
(Мінекономрозвитку)**

вул. М. Грушевського, 12/2 м. Київ 01008 тел. 253-93-94, факс 253-63-71
Web: <http://www.me.gov.ua> , e-mail: meconomy@me.gov.ua , код згідно з ЄДРПОУ 37508596

№ _____

На № _____ від _____

**Державна служба України з
питань геодезії, картографії та
кадастру**

*Щодо погодження проекту розпорядження
Кабінету Міністрів України*

Мінекономрозвитку опрацювало проект розпорядження Кабінету Міністрів України "Про вилучення та надання земельної ділянки в оренду із зміною цільового призначення", надісланий листом Держгеокадастру від 02.01.2019 № 5-28-0.17-27/2-19, та направляє проект акта, погоджений без зауважень.

Додаток: на 1 арк. в 1 прим.

Виконувач обов'язків Міністра

Юрій БРОВЧЕНКО

Перебейніс 200-47-73*3212





КАБІНЕТ МІНІСТРІВ УКРАЇНИ

РОЗПОРЯДЖЕННЯ

від 2018 р. №

Київ

Про вилучення та надання земельної ділянки в оренду із зміною цільового призначення

1. Відповідно до статей 20, 93, 122 – 124, 149, 156 та 207 Земельного кодексу України, статті 58 Лісового кодексу України вилучити з постійного користування державного підприємства «Вінницьке лісове господарство» земельну ділянку площею 0,9288 га (землі державної власності лісогосподарського призначення (ліси), кадастровий номер 0520681800:01:001:0006), розташовану на території Вінницького району Вінницької області та надати її в оренду строком на 25 років фізичній особі-підприємцю Пісоцькому С. Г. із зміною цільового призначення для будівництва та обслуговування об'єктів рекреаційного призначення, з правом вирубування дерев і чагарників та використання у визначеному законодавством порядку заготовленої при цьому деревини державним підприємством «Вінницьке лісове господарство».

Вінницькій обласній державній адміністрації укласти договір оренди зазначеної земельної ділянки в установленому законодавством порядку.

2. Фізичній особі-підприємцю Пісоцькому С. Г. відшкодувати відповідно до законодавства втрати лісогосподарського виробництва та збитки, що будуть завдані державному підприємству «Вінницьке лісове господарство» внаслідок вилучення земельної ділянки.

Прем'єр-міністр України

В. КОЛОДІЙ

В. ГРОЙСМАН



**МІНІСТЕРСТВО ЕКОНОМІЧНОГО РОЗВИТКУ І ТОРГІВЛІ УКРАЇНИ
(Мінекономрозвитку)**

**НАКАЗ
з особового складу**

04.01.2019

№ 7-к

Київ

Про виконання обов'язків Міністра

Доручаю виконання обов'язків Міністра економічного розвитку і торгівлі України на час моєї відпустки з 8 по 10 січня 2019 року заступнику Міністра Бровченку Юрію Петровичу.

**Перший віце-прем'єр-міністр України –
Міністр**

С. І. Кубів



УКРАЇНА

ВІННИЦЬКА ОБЛАСНА ДЕРЖАВНА АДМІНІСТРАЦІЯ

вул. Соборна, 70, м. Вінниця, 21050, тел. (0432) 59-21-10, факс (0432) 59-21-28, 61-13-94

<http://www.vin.gov.ua>, e-mail: oda@vin.gov.ua, код ЄДРПОУ 20089290

04.01.2019 № 01.01-33/96

на № _____ від _____

Державна служба України з питань
геодезії, картографії та кадастру

На виконання листа Держгеокадастру від 02.01.2019 №5-28-0.17-27/2-19, відповідно до пункту 1 параграфу 37 Регламенту Кабінету Міністрів України, затвердженого постановою Кабінету Міністрів України від 18 липня 2007 року №950, облдержадміністрація погоджує проект розпорядження Кабінету Міністрів України «Про вилучення та надання земельної ділянки в оренду із зміною цільового призначення», яким передбачено вилучити з постійного користування державного підприємства «Вінницьке лісове господарство» земельну ділянку площею 0,9288 га (землі державної власності лісгосподарського призначення (ліси), кадастровий номер 0520681800:01:001:0006, розташовану на території Вінницького району Вінницької області та надати її в оренду строком на 25 років фізичній особі підприємцю Пісоцькому Сергію Григоровичу із зміною цільового призначення для будівництва та обслуговування об'єктів рекреаційного призначення, з правом вирубування дерев і чагарників та використання у визначеному законодавством порядку заготовленої при цьому деревини державним підприємством «Вінницьке лісове господарство».

Перший заступник голови обласної
державної адміністрації

Андрій ГИЖКО



КАБІНЕТ МІНІСТРІВ УКРАЇНИ

РОЗПОРЯДЖЕННЯ

від 2018 р. №

Київ




Про вилучення та надання земельної ділянки в оренду із зміною цільового призначення

1. Відповідно до статей 20, 93, 122 – 124, 149, 156 та 207 Земельного кодексу України, статті 58 Лісового кодексу України вилучити з постійного користування державного підприємства «Вінницьке лісове господарство» земельну ділянку площею 0,9288 га (землі державної власності лісогосподарського призначення (ліси), кадастровий номер 0520681800:01:001:0006), розташовану на території Вінницького району Вінницької області та надати її в оренду строком на 25 років фізичній особі-підприємцю Пісоцькому С. Г. із зміною цільового призначення для будівництва та обслуговування об'єктів рекреаційного призначення, з правом вирубування дерев і чагарників та використання у визначеному законодавством порядку заготовленої при цьому деревини державним підприємством «Вінницьке лісове господарство».

Вінницькій обласній державній адміністрації укласти договір оренди зазначеної земельної ділянки в установленому законодавством порядку.

2. Фізичній особі-підприємцю Пісоцькому С. Г. відшкодувати відповідно до законодавства втрати лісогосподарського виробництва та збитки, що будуть завдані державному підприємству «Вінницьке лісове господарство» внаслідок вилучення земельної ділянки.

Прем'єр-міністр України

В. ГРОЙСМАН



ДЕРЖАВНЕ АГЕНТСТВО ЛІСОВИХ РЕСУРСІВ УКРАЇНИ

Держлісагентство

вул. Шота Руставелі, 9-А, м. Київ, 01601, тел. 235-55-06, 226-32-53, факс 235-77-24

E-mail: sprava@forest.gov.ua Код ЄДРПОУ 37507901

25. 01. 2019 № 02-33/449-19 на № 5-28-0.17-27/2-19 від 02.01.2019

Держгеокадастр

Щодо погодження проекту
розпорядження КМУ

Держлісагентство розглянуло проект розпорядження Кабінету Міністрів України «Про вилучення та надання земельної ділянки в оренду із зміною цільового призначення», що перебуває у постійному користуванні ДП «Вінницький лісгосп», площею 0,9288 га з подальшим наданням її фізичній особі-підприємцю Пісоцькому С.Г., та погоджує його.

Додатково повідомляємо, позиція щодо даного проекту розпорядження Кабінету Міністрів України узгоджена із Міністерством аграрної політики та продовольства України (лист від 18.01.2019 № 37-13-7/713).

Додаток на 4 арк.

Заступник Голови

В.Н. Бондар



КАБІНЕТ МІНІСТРІВ УКРАЇНИ

РОЗПОРЯДЖЕННЯ

від 2018 р. №

Київ

Про вилучення та надання земельної ділянки в оренду із зміною цільового призначення

1. Відповідно до статей 20, 93, 122 – 124, 149, 156 та 207 Земельного кодексу України, статті 58 Лісового кодексу України вилучити з постійного користування державного підприємства «Вінницьке лісове господарство» земельну ділянку площею 0,9288 га (землі державної власності лісогосподарського призначення (ліси), кадастровий номер 0520681800:01:001:0006), розташовану на території Вінницького району Вінницької області та надати її в оренду строком на 25 років фізичній особі-підприємцю Пісоцькому С. Г. із зміною цільового призначення для будівництва та обслуговування об'єктів рекреаційного призначення, з правом вирубування дерев і чагарників та використання у визначеному законодавством порядку заготовленої при цьому деревини державним підприємством «Вінницьке лісове господарство».

Вінницькій обласній державній адміністрації укласти договір оренди зазначеної земельної ділянки в установленому законодавством порядку.

2. Фізичній особі-підприємцю Пісоцькому С. Г. відшкодувати відповідно до законодавства втрати лісогосподарського виробництва та збитки, що будуть завдані державному підприємству «Вінницьке лісове господарство» внаслідок вилучення земельної ділянки.

Прем'єр-міністр України

В. КОЛОДІЙЦЬ

В. ГРОЙСМАН

В.Н. Гройсман



**МІНІСТЕРСТВО
АГРАРНОЇ ПОЛІТИКИ ТА
ПРОДОВОЛЬСТВА УКРАЇНИ**

Мінагрополітики

вул. Хрещатик, 24, м. Київ, 01001
тел. 226-25-39, факс 278-76-02
web: www.minagro.gov.ua
код ЄДРПОУ 37471967
e-mail: info@minagro.gov.ua

**MINISTRY
OF AGRARIAN POLICY AND
FOOD OF UKRAINE**

Minagropolicy

24, Khreshchatyk str., Kyiv 01001
tel. +380-44/226-25-39
fax +380-44/278-76-02
web: www.minagro.gov.ua
e-mail: info@minagro.gov.ua

18.01.2019 № 37-13-4/413

На № 02-33/48-19 від 10.01.2019

**Державне агентство лісових
ресурсів України**

Про погодження позиції

Міністерство аграрної політики та продовольства України розглянуло позицію Державного агентства лісових ресурсів України щодо проекту розпорядження Кабінету Міністрів України «Про вилучення та надання земельної ділянки в оренду із зміною цільового призначення» (ФОП Пісоцький С. Г.), розробленого Державною службою України з питань геодезії, картографії та кадастру, та відповідно до пункту 5 параграфу 37 Регламенту Кабінету Міністрів України, затвердженого постановою Кабінету Міністрів України від 18 липня 2007 року № 950, пункту 3.2 розділу III Порядку взаємодії Міністерства аграрної політики та продовольства України з центральними органами виконавчої влади, діяльність яких спрямовується та координується Кабінетом Міністрів України через Міністра аграрної політики та продовольства України, затвердженого наказом Міністерства аграрної політики та продовольства України від 27 лютого 2012 року № 86, зареєстрованого в Міністерстві юстиції України 16 березня 2012 року за № 415/20728, погоджує її.

Додаток: на 1 арк. в 1 прим.

Заступник Міністра

Володимир ТОПЧІЙ

18 96/4-19
04 19



**МІНІСТЕРСТВО
АГРАРНОЇ ПОЛІТИКИ ТА
ПРОДОВОЛЬСТВА УКРАЇНИ**

Мінагрополітики

вул. Хрещатик, 24, м. Київ, 01001
тел. 226-25-39, факс 278-76-02
web: www.minagro.gov.ua
код ЄДРПОУ 37471967
e-mail: info@minagro.gov.ua

**MINISTRY
OF AGRARIAN POLICY AND
FOOD OF UKRAINE**

Minagropolicy


24, Khreshchatyk str., Kyiv 01001
tel. +380-44/226-25-39
fax +380-44/278-76-02
web: www.minagro.gov.ua
e-mail: info@minagro.gov.ua

18 січня 2019 року

ДОВІДКА

У зв'язку з відрядженням в.о. Міністра аграрної політики та продовольства України М. Мартинюка та відповідно до тимчасового розподілу обов'язків в.о. Міністра між заступниками Міністра, які вони здійснюють у разі його відсутності, затвердженого наказом Мінагрополітики від 11 січня 2019 року № 9, виконання обов'язків Міністра 18 січня 2019 року покладено на заступника Міністра аграрної політики та продовольства України Топчія Володимира Миколайовича.

Заступник директора Департаменту
забезпечення роботи Міністерства
начальник відділу організаційного
забезпечення Міністерства



О. Войтович



ДЕРЖАВНЕ АГЕНТСТВО ЛІСОВИХ РЕСУРСІВ УКРАЇНИ

Держлісагентство

Сектор з персоналу

вул. Шота Руставелі, 9-А, м. Київ, 01601, тел. 234-20-27, факс 234-20-27, 235-80-43

E-mail: kontract@dkg.gov.ua Код ЄДРПОУ 37507901


29.01.2019 № 10-28/496-19 на №

від

ДОВІДКА

У зв'язку із звільненням Юшкевич Х.В. з посади Голови Держлісагентства 08.11.2017 (розпорядження Кабінету Міністрів України від 8 листопада 2017 року № 784-р «Про звільнення Юшкевич Х.В. з посади Голови Державного агентства лісових ресурсів України») та відповідно до наказу Держлісагентства від 02.12.2016 № 449 «Про розподіл обов'язків між Головою Державного агентства лісових ресурсів України, його першим заступником та заступником» з 9 листопада 2017 року обов'язки Голови Держлісагентства виконує заступник Голови Бондар Володимир Налькович.

Завідувач Сектору
з персоналу



А.В. Святецька



УКРАЇНА

ВІННИЦЬКА РАЙОННА ДЕРЖАВНА АДМІНІСТРАЦІЯ
ВІННИЦЬКОЇ ОБЛАСТІ

РОЗПОРЯДЖЕННЯ

05 січня

2019 року

м. Вінниця

№ 115

Про надання дозволу на розроблення детального плану території для розміщення будівель та споруд готельно-ресторанного комплексу «Казан» на території Дорожненської сільської ради Вінницького району Вінницької області, за межами населеного пункту, в лісовому масиві Михайлівського лісництва, урочище «Дубовий гаї»

Відповідно статей 6, 20, 41 Закону України «Про місцеві державні адміністрації», статей 8, 10, 16, 19, 21 Закону України «Про регулювання містобудівної діяльності», Порядку розроблення містобудівної документації затвердженого наказом Міністерства України від 16.11.2011 року № 290 та постанови Кабінету Міністрів України від 25.05.2011 року № 555 «Про затвердження Порядку проведення громадського озучування щодо врахування громадських інтересів під час розроблення проєкту містобудівної документації на адісному рівні», враховуючи клопотання фізичної особи - підприємця Шорського Сергія Григоровича від 01 квітня 2019 року, листа фізичної особи - підприємця Шорського Сергія Григоровича від 01 квітня 2019 року та листа фізичної особи - підприємця Шорського Сергія Григоровича від 23 серпня 2019 року № 115/19/19-01-001-19-001-001.

У зв'язку з цим надано дозвіл на розроблення детального плану території для розміщення будівель та споруд готельно-ресторанного комплексу «Казан» на території Дорожненської сільської ради Вінницького району Вінницької області за межами населеного пункту, в лісовому масиві Михайлівського лісництва, урочище «Дубовий гаї».

Заступник начальника районної державної адміністрації

М. П. [Підпис]

М. П. [Підпис]

та розроблення детального плану території між Вінницькою районною державною адміністрацією, фізичною особою - підприємцем Пшоньким Сергієм Григоровичем та фізичною особою - підприємцем Захаровим Микитом Олександровичем.

6. Доручити фізичній особі - підприємцю Захарову Микиті Олександровичу збір викідних даних для розроблення детального плану території.

7. Доручити організацію та проведення громадських слухань по детальному плану Дорожненській сільській раді.

8. Відділу містобудування та архітектури районної державної адміністрації (Рудий В.С.) забезпечити:

8.1. Складання разом із розробником та затвердження проекту завдання на розроблення детального плану території;

8.2. Надання розробнику детального плану території необхідних викідних даних згідно додатку Б державних будівельних норм України І-М:2013 (з змінами та зміст детального плану території);

8.3. Надання відповідних матеріалів для розміщення на веб-сайті районної державної адміністрації з метою їх оприлюднення;

8.4. Попередній розгляд матеріалів щодо розроблення детального плану території та надання містобудівного рішення державної адміністрації у разі потреби до органів місцевої влади в межах компетенції відповідно до вимог статті 16 Закону України «Про місцеве самоврядування» та статті 16 Закону України «Про територіальні громади».

8.5. Надання відповідних матеріалів для розміщення на веб-сайті районної державної адміністрації з метою їх оприлюднення.



ДЕРЖАВНЕ АГЕНТСТВО ЛІСОВИХ РЕСУРСІВ УКРАЇНИ
ВІННИЦЬКЕ ОБЛАСНЕ УПРАВЛІННЯ
ЛІСОВОГО ТА МИСЛИВСЬКОГО
ГОСПОДАРСТВА
**ДЕРЖАВНЕ ПІДПРИЄМСТВО “ВІННИЦЬКЕ ЛІСОВЕ
ГОСПОДАРСТВО”**

21036 м. Вінниця, вул. Максимовича, 43
Тел. (0432) 66-00-99 тел. 61-16-67 факс 66-00-97
р/р 260053016459 В “Промінвестбанку” м. Вінниця МФО 302571 ОКПО 33315831

№02-11/208 від 18.03.2019 р.

Директору ТОВ Юридично-земельний
союз “Альянс” А.В. Красніцкому

ДП «Вінницький лісгосп», на Ваш лист повідомляє, що ФОП Пісоцьким С.Г. станом на 18.03.2019 р. сплочено всю суму збитків, а саме 55330,09 грн. визначених комісією по визначенню розміру збитків, створену згідно з розпорядженням голови Вінницької РДА від 21.09.2009 р. №1380.

Директор
ДП “Вінницький лісгосп”

Вик. Дорош О.С.

В.В. Попельнюк



УКРАЇНА

ВІННИЦЬКА ОБЛАСНА ДЕРЖАВНА АДМІНІСТРАЦІЯ

РОЗПОРЯДЖЕННЯ

від "10" вересня 2009 року

№ 362

Про надання у довгострокове тимчасове
користування лісової ділянки

Відповідно до статей 8, 18, 20, 31 Лісового кодексу України, постанов Кабінету Міністрів України від 6 липня 1998 року № 1012 "Про затвердження Порядку справляння збору за спеціальне використання лісових ресурсів та користування земельними ділянками лісового фонду" та від 23 травня 2007 року № 761 "Про врегулювання питань щодо спеціального використання лісових ресурсів", враховуючи згоду постійного користувача лісами – державного підприємства "Вінницьке лісове господарство" та територіального органу центрального органу виконавчої влади з питань лісового господарства – Вінницького обласного управління лісового та мисливського господарства:

1. Виділити в установленому порядку у довгострокове тимчасове користування терміном на 49 років фізичній особі-підприємцю Пісоцькому Сергію Григоровичу (свідоцтво про державну реєстрацію серія В00 № 744212, видане виконавчим комітетом Вінницької міської ради 6 серпня 2002 року) лісову ділянку площею 0,90 га Михайлівського лісництва державного підприємства "Вінницьке лісове господарство" в межах Дорожнянської сільської ради Вінницького району для рекреаційних потреб.

2. Зобов'язати фізичну особу-підприємця Пісоцького Сергія Григоровича відшкодувати збитки лісгосподарського виробництва в сумі 9240 грн. постійному користувачу лісами – державному підприємству "Вінницьке лісове господарство".

3. Доручити державному підприємству "Вінницьке лісове господарство" укласти договір довгострокового тимчасового користування лісовою ділянкою з фізичною особою-підприємцем Пісоцьким Сергієм Григоровичем.

4. Контроль за надходженням плати до бюджету покласти на місцеві фінансові та податкові органи.

5. Зобов'язати фізичну особу-підприємця Пісоцького Сергія Григоровича дотримуватися встановленого режиму використання земель, приступити до використання лісів у строки, встановлені договором, виконувати встановлені обмеження (обтяження) в обсязі, передбаченому законом, договором та виконувати інші обов'язки тимчасових лісокористувачів на умовах довгострокового користування.

6. Контроль за виконанням цього розпорядження покласти на заступника голови облдержадміністрації Чернія В.В.

Голова обласної державної
адміністрації



О. ДОМБРОВСЬКИЙ



УКРАЇНА

ВІННИЦЬКА РАЙОННА ДЕРЖАВНА АДМІНІСТРАЦІЯ
ВІННИЦЬКОЇ ОБЛАСТІ

РОЗПОРЯДЖЕННЯ

20 серпня 2019 року

м. Вінниця

№ 252

**Про затвердження детального плану території
для розміщення будівель та споруд готельно-ресторанного комплексу
«Казка» на території Дорожненської сільської ради Вінницького району
Вінницької області, за межами населеного пункту, в лісовому масиві
Михайлівського лісництва, урочище «Дубовий гай»**

Відповідно статей 6, 20, 41 Закону України «Про місцеві державні адміністрації», статей 8, 10, 16, 19, 21 Закону України «Про регулювання містобудівної діяльності», Порядку розроблення містобудівної документації затвердженого наказом Міністерства регіонального розвитку України від 16.11.2011 року № 290, розпорядження голови районної державної адміністрації від 05 квітня 2019 року № 115 «Про надання дозволу на розроблення детального плану території для розміщення будівель та споруд готельно-ресторанного комплексу «Казка» на території Дорожненської сільської ради Вінницького району Вінницької області, за межами населеного пункту, в лісовому масиві Михайлівського лісництва, урочище «Дубовий гай», протоколу №1 громадських слухань громадян Дорожненської сільської ради від 12 серпня 2019 року, витягу з протоколу №11 засідання архітектурно-містобудівної ради при Департаменті будівництва, містобудування та архітектури Вінницької обласної державної адміністрації від 13 серпня 2019 року, враховуючи клопотання громадянина Пісоцького Сергія Григоровича, та інформацію щодо усунення зауважень архітектурно-містобудівної ради:

1. Затвердити детальний план території для розміщення будівель та споруд готельно-ресторанного комплексу «Казка» на території Дорожненської сільської ради Вінницького району Вінницької області, за межами населеного пункту, в лісовому масиві Михайлівського лісництва, урочище «Дубовий гай».


2. Передати матеріали затвердженого детального плану території на зберігання відділу містобудування та архітектури районної державної адміністрації та Департаменту будівництва, містобудування та архітектури обласної державної адміністрації, як невід'ємну частину схеми планування району.

3. Відділу містобудування та архітектури районної державної адміністрації (Рудий В.С.) врахувати матеріали затвердженого детального плану території при коригуванні схеми планування території району.

4. Відділу інформаційної діяльності, комунікацій з громадськістю та релігійного апарату районної державної адміністрації (Калюшко М.Ю.) оприлюднити матеріали затвердженого детального плану території на офіційному веб-сайті районної державної адміністрації протягом 10 робочих днів з дня його затвердження.

5. Контроль за виконанням цього розпорядження залишаю за собою.

Голова районної державної
адміністрації



М. ДЕМЧЕНКО



**МІНІСТЕРСТВО
АГРАРНОЇ ПОЛІТИКИ ТА
ПРОДОВОЛЬСТВА УКРАЇНИ**

Мінагрополітики

вул. Хрещатик, 24, м. Київ, 01001

тел. 226-25-39, факс 278-76-02

web: www.minagro.gov.ua

код ЄДРПОУ 37471967

e-mail: info@minagro.gov.ua

**MINISTRY
OF AGRARIAN POLICY AND
FOOD OF UKRAINE**

Minagropolicy

24, Khreshchatyk str., Kyiv 01001

tel. +380-44/226-25-39

fax +380-44/278-76-02

web: www.minagro.gov.ua


e-mail: info@minagro.gov.ua

20 серпня 2019 року

ДОВІДКА

У зв'язку з відрядженням в.о. Міністра аграрної політики та продовольства України О.В. Трофімцевої та відповідно до тимчасового розподілу обов'язків в.о. Міністра між заступниками Міністра, які вони здійснюють у разі його відсутності, затвердженого наказом Мінагрополітики від 11 січня 2019 року № 9 (у редакції наказу Мінагрополітики від 11 лютого 2019 року № 46), виконання обов'язків Міністра 20 серпня 2019 року покладено на заступника Міністра аграрної політики та продовольства України Топчія Володимира Миколайовича.

**Начальник відділу контролю
та планування Департаменту
забезпечення роботи Міністерства**



О. Дзюба