



КИЇВМІСТОБУДУВАННЯ

ВИКОНАВЧИЙ ОРГАН КИЇВСЬКОЇ МІСЬКОЇ РАДИ (КИЇВСЬКА МІСЬКА ДЕРЖАВНА АДМІНІСТРАЦІЯ)
ДЕПАРТАМЕНТ МІСТОБУДУВАННЯ ТА АРХІТЕКТУРИ
01001, м. Київ-1, вул. Хрещатик, 32, тел.: (044) 278 19 85, e-mail: info@kga.gov.ua http://www.kga.gov.ua

23.03.2021 № 055-5625

Iham

foi+request-83735-

f1142c9f@dostup.pravda.com.ua

У Департаменті містобудування та архітектури виконавчого органу Київської міської ради (Київської міської державної адміністрації) за дорученням заступника керівника апарату виконавчого органу Київської міської ради (Київської міської державної адміністрації) Є. Ситніченко від 17.03.2021 № 1322 (з) розглянуто Ваш запит на публічну інформацію стосовно вулиці Професора Буйка м. Києва.

За результатами опрацювання питання в межах компетенції інформуємо, що відповідно до статті 1 Закону України «Про регулювання містобудівної діяльності», червоні лінії – це визначені в містобудівній документації щодо пунктів геодезичної мережі межі існуючих та запроектованих вулиць, доріг, майданів, які розділяють території забудови та території іншого призначення.

В складі Генерального плану міста Києва та проекту планування його приміської зони на період до 2020 року, затвердженого рішенням Київської міської ради від 28.03.2002 № 370/1804 план червоних ліній не розроблявся. Затверджені в установленому порядку рішеннями Київської міської ради плани зонування та детальні плани території, в межі яких потрапляє зазначена територія відсутні.

Надаємо довідку (витяг) з містобудівного кадастру (офіційні відомості), що включає функціональне зонування території та планувальні обмеження стосовно зазначеної території, відповідно до Генерального плану міста Києва та проекту планування його приміської зони на період до 2020 року, затвердженого рішенням Київської міської ради від 28.03.2002 № 370/1804 «Про затвердження Генерального плану міста Києва та проекту планування його приміської зони на період до 2020 року».

Додаток: на 1 арк. в 1 прим.

Заступник директора



22.03.21

Юрій ТАЦІЙ

347809



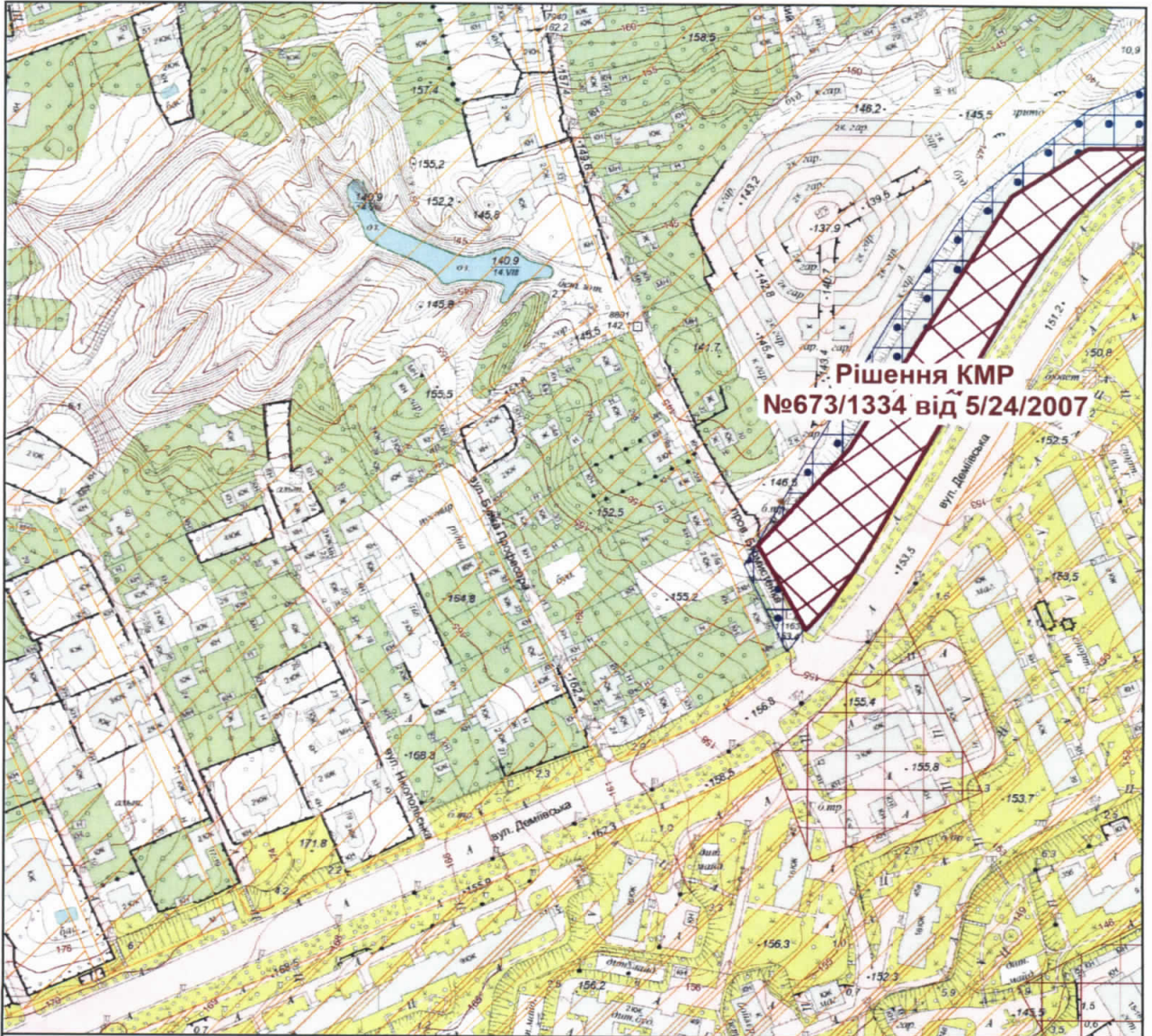
КИЇВ МІСТОБУДУВАННЯ

ВИКОНАВЧИЙ ОРГАН КИЇВСЬКОЇ МІСЬКОЇ РАДИ (КИЇВСЬКА МІСЬКА ДЕРЖАВНА АДМІНІСТРАЦІЯ)
ДЕПАРТАМЕНТ МІСТОБУДУВАННЯ ТА АРХІТЕКТУРИ
01001, м. Київ-1, вул. Хрещатик, 32, тел.: (044) 278 19 85, e-mail: info@kga.gov.ua http://www.kga.gov.ua


№ _____

ДОВІДКА (ВИТЯГ) З МІСТОБУДІВНОГО КАДАСТРУ ФРАГМЕНТ ОСНОВНОГО КРЕСЛЕННЯ (ФУНКЦІОНАЛЬНЕ ЗОНУВАННЯ) ГЕНЕРАЛЬНОГО ПЛАНУ МІСТА





М 1:3,000



Умовні позначення


 Ділянки, щодо яких прийнято окреме рішення
Київської міської ради

Функціональне призначення за чинною містобудівною документацією

-  Території житлової забудови багатоповерхової (існуючі)
-  Території житлової садибної забудови (існуючі)
-  Території громадських будівель та споруд (існуючі)
-  Території комунально-складські (існуючі)






ФРАГМЕНТ СХЕМИ ПЛАНУВАЛЬНИХ ОБМЕЖЕНЬ
(еколого-містобудівний прогноз)

М 1:3,000



Межі історико-культурних заповідників і зон охорони пам'яток історії та культури встановлені розпорядженням КМДА від 17.05.2002 № 979, зона охоронюваного ландшафту - розпорядженням КМДА від 25.12.2007 № 1714, історичний ареал - історико-архітектурним опорним планом в складі чинного Генерального плану міста Києва

Умовні позначення

-  Зона акустичного впливу аеропорту 81-85 дБА
-  Зона акустичного впливу аеропорту 75-80 дБА
-  Зони обмеження забудови за умов безпеки польотів
-  Зсувонебезпечні райони
-  Історичні ареали населених місць

Замовник: Іптам

Адреса: вул. Професова Буйка

Замовлення № 0019/1051 3/18/2021



Виконавець: _____ Литвиненко О.В.

Начальник служби МК: _____ Лахматов С.Ю.

347548